

**UCHWAŁA NR XLVII/ 619 /2010
RADY MIEJSKIEJ W KARTUZACH**

z dnia 27 października 2010 r.

w sprawie :zatwierdzenia "Planu Odnowy Miejscowości Mezowo na lata 2010-2017"

Na podstawie art.18 ust. 2 pkt 6 ustawy z dnia 8 marca 1990 r. o samorządzie gminnym (tj. Dz.U. z 2001r. Nr 142. poz.1591 ze zm.) w związku z § 10 ust 2 pkt 1 i pkt 2 Rozporządzenia Ministra Rolnictwa i Rozwoju Wsi z dnia 14 lutego 2008r. w sprawie szczegółowych warunków i trybu przyznawania pomocy finansowej w ramach działania "Odnowa i rozwój wsi" objętego Programem Rozwoju Obszarów Wiejskich na lata 2007-2013(Dz.U. Nr 38, poz.220 ze zm.), Rada Miejska w Kartuzach na wniosek Burmistrza Gminy Kartuzy, po zapoznaniu się z Uchwałą Zebrania Wiejskiego w sprawie przyjęcia "Planu Odnowy Miejscowości Mezowo na lata 2010-2017", uchwala co następuje:

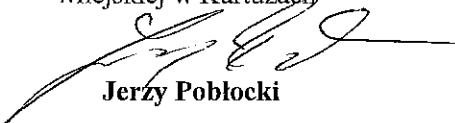
§ 1. Zatwierdza się "Plan Odnowy Miejscowości Mezowo na lata 2010-2017" w brzmieniu stanowiącym załącznik do niniejszej uchwały

§ 2. Wykonanie uchwały powierza się Burmistrzowi Gminy Kartuzy

§ 3. Traci moc uchwała nr XV/148 /2007 Rady Miejskiej z dnia 28 listopada 2007r. w sprawie: zatwierdzenia Planu Odnowy Miejscowości Mezowo na lata 2007-2014

§ 4. Uchwała wchodzi w życie z dniem podjęcia

Przewodniczący Rady
Miejskiej w Kartuzach


Jerzy Pobłocki

Zatwierdzam pod względem formalno-prawnym

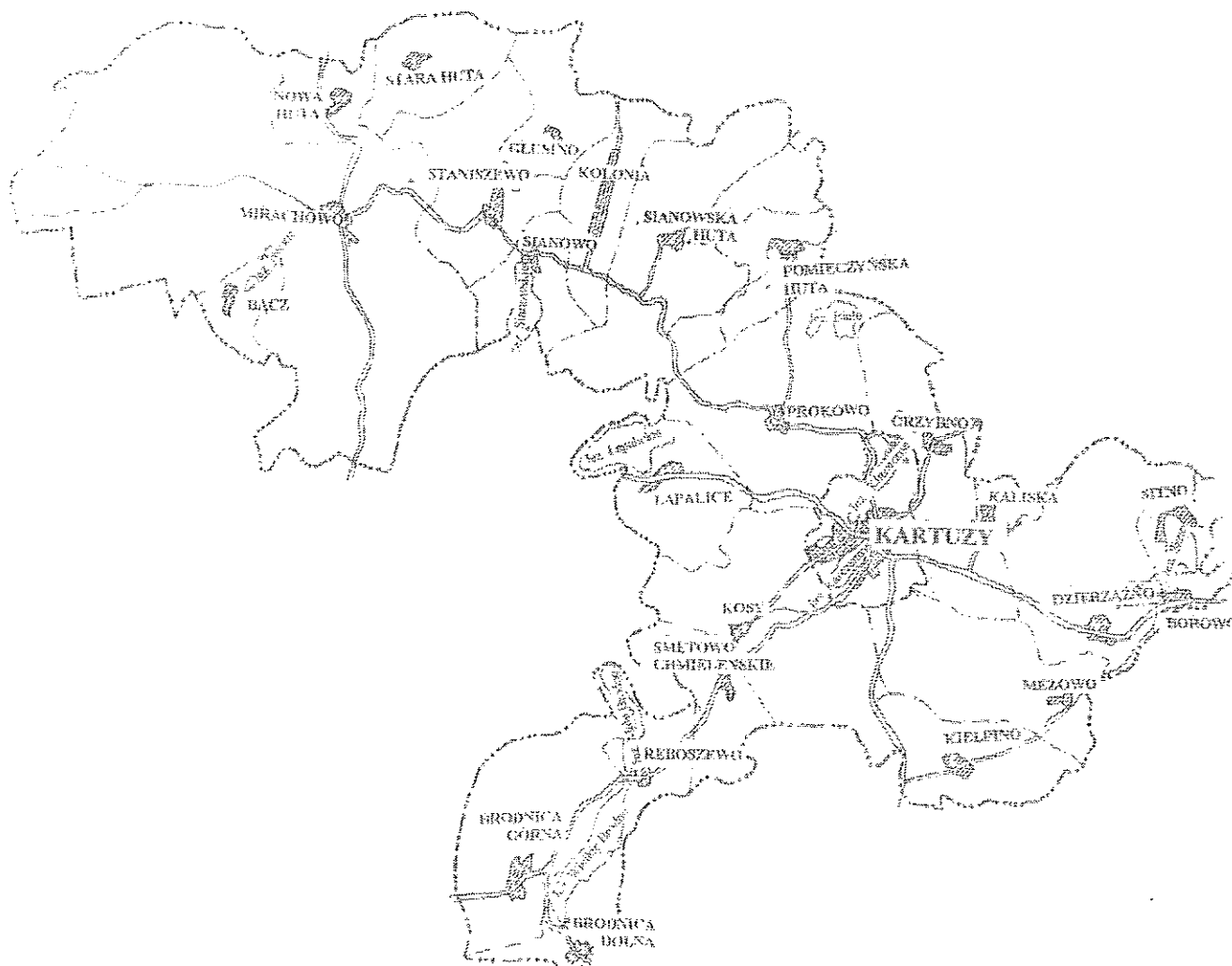
RP 05 30 266/10 / 20 10

data 11.10 podpis **RADCA PRAWNY**

Załącznik do Uchwały Nr XLVII/ 619 /2010
Rady Miejskiej w Kartuzach
z dnia 27 października 2010 r.



PLAN ODNOWY MIEJSCOWOŚCI MEZOWO NA LATA 2010-2017



Spis treści

| | |
|-------------------------------------------------------------------------------------------------------------------------------------------------------------------------------------------------------------------------------------|----|
| 1. Wstęp | 3 |
| 2. Charakterystyka miejscowości Mezowo | 5 |
| 2.1. Położenie miejscowości, przynależność administracyjna, powierzchnia , liczba ludności | 5 |
| 2.2. Historia miejscowości ze szczególnym uwzględnieniem wydarzeń mających wpływ na powstanie układu przestrzennego | 5 |
| 2.3. Określenie przestrzennej struktury miejscowości | 6 |
| 3. Inwentaryzacja zasobów służących odnowie miejscowości | 6 |
| 3.1. Zasoby przyrodnicze | 6 |
| 3.2. Dziedzictwo kulturowe, obiekty i tereny | 6 |
| 3.3. Infrastruktura społeczna, infrastruktura techniczna, gospodarka i rolnictwo | 7 |
| 3.4. Kapitał społeczny i ludzki | 9 |
| 4. Ocena mocnych i słabych stron miejscowości Mezowo | 10 |
| 5. Opis planowanych zadań inwestycyjnych i przedsięwzięć aktywizujących społeczność lokalną w okresie 2010-2017 (w kolejności wynikającej z przyjętych priorytetów rozwoju miejscowości) | 12 |
| 6. Opis i charakterystyka obszarów o szczególnym znaczeniu dla zaspokojenia potrzeb mieszkańców ,sprzyjających nawiązywaniu kontaktów społecznych , ze względu na ich położenie oraz cechy funkcjonalno-przestrzenne | 19 |

1. WSTĘP

Podstawą rozwoju sołectwa Mezowo jest dokument pn. „Plan Odnowy Miejscowości Mezowo na lata 2010-2017”, który obejmuje swoim zasięgiem obszar tej miejscowości. Niniejsze opracowanie zawiera charakterystykę miejscowości, inwentaryzację zasobów służącą ujęciu stanu rzeczywistego, analizę SWOT czyli mocne i słabe strony miejscowości, planowane kierunki rozwoju, przedsięwzięcia wraz z szacunkowym kosztorysem i harmonogramem działań oraz opis i charakterystykę obszarów o szczególnym znaczeniu dla zaspokojenia potrzeb mieszkańców.

Plan Odnowy Miejscowości ma pobudzić mieszkańców do działania na rzecz sołectwa Mezowo. Plan określa najważniejsze działania, które sami zainteresowani uznali za istotne dla swojej miejscowości. Działania, które pomogą im rozwiązać problemy, pokonać bariery i osiągnąć stawiane sobie przez nich cele. Proponowane przedsięwzięcia mieszkańcy uznali za realne, możliwe do zrealizowania, przy założeniu także ich własnej aktywności oraz przy zaangażowaniu władz samorządowych Gminy Kartuzy. Plan Odnowy Miejscowości pozwoli także na uświadomienie sobie przez mieszkańców ich roli w tworzeniu pomysłów na własny rozwój i poprawę warunków życia. Rozwój i odnowa obszarów wiejskich stanowi kluczowe wyzwanie dla Polski w okresie integracji z Unią Europejską. Zasadniczym celem jest wzmocnienie działań służących zmniejszaniu dysproporcji i różnic w poziomie rozwoju obszarów wiejskich w stosunku do terenów miejskich.

Plan Odnowy Miejscowości jest jednym z najważniejszych elementów odnowy wsi, jej rozwoju oraz poprawy warunków pracy i życia mieszkańców. Sporządzenie i uchwalenie takiego dokumentu stanowi niezbędny warunek przy aplikowaniu o środki finansowe w ramach „Programu Rozwoju Obszarów Wiejskich 2007 - 2013” działanie „Odnowa i rozwój wsi” oraz „Leader”. Celem działania „Odnowa i rozwój wsi” jest poprawa jakości życia na obszarach wiejskich poprzez zaspokojenie potrzeb społecznych i kulturalnych mieszkańców wsi oraz promowanie obszarów wiejskich. Działanie umożliwi rozwój tożsamości społeczności wiejskiej, zachowanie dziedzictwa kulturowego i specyfiki obszarów wiejskich oraz wpłynie na wzrost ich atrakcyjności turystycznej i inwestycyjnej.

Działanie „Leader” jest podejściem wielosektorowym, przekrojowym i partnerskim, realizowanym lokalnie na określonym obszarze, umożliwiającym osiągnięcie celów osi

trzeciej. Zapewni sprawną i efektywną pracę lokalnych grup działania wybranych w ramach realizacji osi 4 PROW 2017-2013 oraz doskonalenie zawodowe osób uczestniczących w realizacji lokalnych strategii rozwoju. Działanie przyczyni się także do budowania kapitału społecznego na wsi, a poprzez to do pobudzenia zaangażowania społeczności lokalnej w rozwój obszaru oraz lepszego wykorzystania potencjału obszarów wiejskich. Uwarunkowania Planu Odnowy Miejscowości polegają na tym, że ma on zdecentralizowany, lokalny charakter, obejmuje ograniczony teren jednej miejscowości i przygotowywany jest (przy udziale przedstawicieli gminy) z inicjatywy i przez mieszkańców miejscowości. Specyfika planu polega na tym, że jest on ukierunkowany na zagadnienia cywilizacyjno - kulturowe, koncentruje się na prostych, lokalnych przedsięwzięciach, które prowadzić mają do poprawy standardu i jakości życia mieszkańców. Ma mniej pro-gospodarczy, a bardziej pro-społeczny i pro-kulturowy charakter. I dzięki temu może stanowić doskonałe uzupełnienie strategii rozwoju całej gminy, która zazwyczaj koncentruje się na zagadnieniach infrastrukturalnych i gospodarczych.

Celem planu jest podtrzymanie lub odtworzenie atrakcyjności wsi jako miejsca zamieszkania i zaplanowanie oraz przeprowadzenie tego w sposób dostępny, oczekiwany i popierany oraz wykonalny dla lokalnej społeczności. Jest to szczególnie ważne w dzisiejszej sytuacji, gdy miasta oferują konkurencyjną alternatywę zamieszkania, a rolnictwo traci swą atrakcyjność jako źródło utrzymania, co prowadzi m.in. do migracji młodych ludzi, szczególnie tych lepiej wykształconych ze wsi do miasta. Idea odnowy wsi wyrasta z przekonania, że odnowiona, doinwestowana i ożywiona kulturowo wieś odzyska swoją atrakcyjność jako miejsce zamieszkania, zapewni swoim mieszkańcom godziwy standard i jakość życia oraz zdoła zatrzymać młodzież na miejscu. Nie jako „mini-miasto”, wysoko zurbanizowana i konkurująca z ośrodkami miejskimi bogactwem oferty, ale właśnie jako „nowa wieś”, nowoczesna, lecz ceniąca i zachowująca swój wiejski charakter i kulturową specyfikę. Plan Odnowy ma więc charakter „planu małych kroków”, ale w kierunku wielkich celów. Małych kroków, które podejmowane przez mieszkańców przy finansowym i organizacyjnym wsparciu gminy doprowadzić mają do trwałej poprawy miejscowych warunków życia.

2.Charakterystyka miejscowości Mezowo

2.1. Położenie miejscowości, przynależność administracyjna, powierzchnia, liczba ludności

Mezowo to intensywnie rozwijająca się wieś położona w południowej części gminy Kartuzy, przy drodze powiatowej Kiełpino -Borowo. Można zauważyć tu spory wzrost zabudowań mieszkalnych, jednorodzinnych. Walory przyrodniczo – krajobrazowe sołectwa, działalność dobrze rozwiniętego ośrodka wczasowego oferującego nie tylko noclegi, ale i różnorodne formy spędzania wolnego czasu są szansą na rozwój wsi, dzięki zwiększeniu odwiedzin turystów z Polski i zagranicy. Zmiana charakteru wsi z rolniczej na rolniczo – turystyczny może w znaczny sposób ograniczyć bezrobocie i marginalizację społeczności lokalnej oraz wyzwolić w niej poczucie odpowiedzialności za dynamiczny rozwój sołectwa. Rosnące zainteresowanie gruntami pod zabudowę z uwagi na bliskość do Kartuz i Trójmiasta sprzyja rozwojowi wsi.

POŁOŻENIE:

w południowej części gminy Kartuzy; przy drodze powiatowej Kiełpino – Borowo

SĄSIEDZTWO:

sąsiaduje z sołectwami: Dzierżążno, Kiełpino i gminami Żukowo i Somonino

POWIERZCHNIA:

1492 ha

LICZBA MIESZKAŃCÓW (stan na dzień 09.09.2010r):

684osób

2.2.Historia miejscowości ze szczególnym uwzględnieniem wydarzeń mających wpływ na powstanie układu przestrzennego

Historycznie wieś nazywała się Wadzino. Wadzino usytuowane było na północno-zachodnim brzegu jeziora Mezowskiego, charakteryzowało się zwartą zabudową z czerwonej cegły. Niestety dawna zabudowa wsi została prawdopodobnie zniszczona w 1454 roku przez Krzyżaków, tak więc do dzisiaj nie zachowała się ani jedna historyczna budowla, a w miejscu dawnej osady obecnie są pola.Przez ostanie dziesięciolecia Mezowo było wsią o charakterze typowo rolniczym, jednakże w ostatnich latach charakter wsi przesuwa się coraz wyraźniej w stronę siedliskowo-letniskową. Pomimo tego, iż ciągle

niebagatelną część krajobrazu wsi stanowią pola, łąki i gospodarstwa rolne to z roku n a rok coraz wyraźniej widać ludzi zwabionych urokami mezowskich krajobrazów, którzy odwiedzają wieś aby tutaj wypocząć a część z nich postanawia się tutaj osiedlić na stałe. Największym walorem krajobrazowym Mezowa są bez wątpienia trzy jeziora. Dwa mniejsze: Szczyczno i Okunkowo oraz jedno większe najczęściej nazywane Mezowskim, podczas gdy prawdziwa jego nazwa to Włodno. Pomimo, iż są tu trzy jeziora, to każde z osobna wyróżnia się własnym, unikalnym klimatem i niepowtarzalnym pięknem.

Piękne widoki, śpiew ptaków, cisza i spokój gwarantują dobry wypoczynek. Czyste powietrze sprawia, że jest to wymarzone miejsce do pieszych i rowerowych wypraw. Uroczą wkomponowaną w różnorodny krajobraz Szwajcarii Kaszubskiej miejscowość stanowi dogodny teren do rozwoju aktywnej turystyki oraz rekreacji. Duża ilość lasów, bliskość jezior, przepływająca niedaleko królowa kaszubskich rzek – Radunia dodaje niesamowitego uroku miejscowości.



2.3. Określenie przestrzennej struktury miejscowości

Wieś o funkcji rolniczej zlokalizowana wokół jeziora Mezowskiego z zespołem zabudowy skoncentrowanej mieszkaniowej i rekreacyjnej. Wieś intensywnie rozwijająca się – wiele nowej zabudowy mieszkaniowej, jednorodzinnej. Na terenie wsi ochrona archeologiczna - jedna strefa osadnicza i relikty konstrukcji drewnianego mostu na dnie jez. Mezowskiego.

3. Inwentaryzacja zasobów służących odnowie miejscowości

3.1. Zasoby przyrodnicze


1. Kartuski Obszar Chronionego Krajobrazu - Rozporządzenie nr 5/05 Wojewody Pomorskiego z 24.03.2005r w sprawie obszarów chronionego krajobrazu województwie pomorskim
2. Rezerwat przyrody "Stare Modrzewie" utworzony decyzją Ministra Leśnictwa z 1954 r.

3.2. Dziedzictwo kulturowe, obiekty i tereny

- Jezioro Mezowskie, Okunkowo, Szczyżno
- zachowane tradycje kaszubskie – opowieści historyczne, jadło, wyroby artystyczne
- przedszkole z boiskiem do piłki nożnej
- rolnictwo
- lasy

3.3. Infrastruktura społeczna, infrastruktura techniczna, gospodarka i rolnictwo

Na terenie miejscowości nie ma szkół, a także brak miejscowych warunków lokalowych do prowadzenia działalności kulturalnej. Zmusza zarówno dzieci jak i młodzież do korzystania z usług kulturalnych w mieście Kartuzy. W Mezowie jest zorganizowana przestrzeń publiczna, gdzie mieszkańcy mogą się spotkać lub wypocząć. W sołectwie powstało boisko, animują życie sportowe Kiełpina poprzez organizację ogólnodostępnych imprez pod hasłem SPORTOWE KIEŁPINO.



GOSPODARKA

- x rolnictwo- ok.21 gospodarstw hodowlanych , w tym 3 gospod. owocowo-warzywne
- x handel detaliczny
- x usługi budowlane
- x mechanika samochodowa
- x agroturystyka
- x hodowla drobiu
- x usługi stolarskie
- x dom wczasowy
- x usługi transportowe i ziemne
- x Hotel SPA Mezowo
- x Stajnia Mezowo
- x Pensjonat Atrium
- x Pensjonat Villa Rosa
- x usługi kominiarskie

INFRASTRUKTURA

KOMUNIKACJA:

- droga powiatowa: zarządca- ZDP Kartuzy (P1924 ul.Wyzwolenia)
- drogi prywatne- zarządca prywatny
- drogi gminne- zarządca UG Kartuzy (G5701, G5702, G5703 (ul. Kiełpińska, Jeziorna,Drobiearzy)

WODA:

- studnie indywidualne (właściciel)
- wodociąg grupowy – KPWiK Kartuzy

SIEĆ:-

- energetyczna
- telefoniczna

ŚCIEKI:

- brak wiejskiej sieci kanalizacji sanitarnej (projekt kanalizacji w opracowaniu)
- zbiorniki na działkach i wywóz do oczyszczalni ścieków w Kartuzach
- biologiczne oczyszczalnie ścieków

ODPADY STAŁE:

- czasowo do pojemników na posesji i wywóz na wysypisko

INNE:

- przedszkole

3.4. Kapitał społeczny i ludzki

Na terenie sołectwa mieści się **Przedszkole** , do którego uczęszcza 17 dzieci.
 Nie działa jednak żadne Stowarzyszenie , ale prężnie działa strona www.mezowo.pl, stworzona przez sołtysa sołectwa Mezowo. Na stronie można zapoznać się z aktualnościami dotyczącymi spraw sołectwa i nie tylko.



4. Ocena mocnych i słabych stron miejscowości Mezowo

Przeprowadzenie tzw. analizy SWOT jest jednym z czynników umożliwiających podjęcie prawidłowej decyzji na podstawie posiadanych informacji. Umożliwia usystematyzowanie danych dotyczących projektu i podpowiada kierunki rozwiązań. Przeprowadzenie jej jest niezbędne do prawidłowej oceny sytuacji. Na podstawie analizy zasobów, opracowano korzystne i niekorzystne cechy wewnętrzne sołectwa, jak i potencjalne szanse i zagrożenia występujące w otoczeniu, które mogą mieć wpływ na przyszłość sołectwa i mieszkańców.

| MOCNE STRONY: | SŁABE STRONY: |
|------------------------------------------------------------------------------------------------------------------------------------------------------------------------------------------------------------------------------------------------------------------------------------------------------------------------------------------------------------------------------------------------------------------------------------------------------------------------------------------------------------------------------------------------------------------------------------------------------------------------------------------------------------------------------------------------------------------------------------------------------------------------------------------------------------------------------------------------------------------------------------------------------------------------------------------------------------------------------------------------------------------------------------------------------------------------------------------|---------------------------------------------------------------------------------------------------------------------------------------------------------------------------------------------------------------------------------------------------------------------------------------------------------------------------------------------------------------------------------------------------------------------------------------------------------------------------------------------------------------------------------------------------------------------------------------------------------------------------------------------------------------------------------------------------------------------------------------------------------------------------------------------------------------------------------------------------------------------------------|
| <ul style="list-style-type: none"> ➤ znajomość historii i kultury wsi Mezowo, ➤ zaangażowanie mieszkańców w organizację imprez „Dzień Mezowa”, „Sprzątanie Mezowa”, imprez sportowych jak np. „Mecz Oldboy”, „Mecz seniorzy kontra juniorzy”, „Budowa boiska”, ➤ zaangażowanie i uczestnictwo w spotkaniach religijnych takich jak: „Majówkowe Modlitwy nad jez. Mezowskim”, „Msze św. Przy krzyżu w Mezowie: tzw. Msze połowe ➤ umiejętności organizacyjne władz Mezowa ➤ uczestnictwo w imprezach i konkursach organizowanych przez Gminę Kartuzy: „Dożynki sołectkie”, „Konkurs na najpiękniej oświetloną posesję świąteczną”, konkurs „Piękna wieś”, ➤ aktywna strona internetowa www.mezowo.pl, ➤ pozyskiwanie środków finansowych na budowę boiska i placu zabaw przy przedszkolu ➤ jeziora: Mezowskie, Okunkowo, Szczyno ➤ dogodne położenie geograficzne w sąsiedztwie aktywnych społecznie i gospodarczo miast ➤ wysoka atrakcyjność zasobów | <ul style="list-style-type: none"> ➤ brak szlaków turystycznych (pieszych, rowerowych, konnych), ➤ brak tablic informacyjnych o miejscowych atrakcjach przyrodniczych i turystycznych, ➤ brak oświetlenia ➤ mała ilość utwardzonych dróg ➤ brak chodników, ➤ brak kanalizacji, ➤ brak sieci gazowej, ➤ brak środków na remont przedszkola i zagospodarowania wokół terenu, ➤ zmniejszająca się liczba gospodarstw rolnych, ➤ brak kąpieliska gminnego, ➤ wysokie potrzeby inwestycyjno-remontowe, ➤ niewielkie środki finansowe skierowane do rolników , ➤ brak identyfikacji lokalnej (ludność napływowa), ➤ brak rozwoju osobistego i szkoleń zawodowych skierowanych do osób dorosłych, ➤ słabo wykreowane atrakcje turystyczne |

| | |
|------------------------------------------------------------------------------------------------------------------------------------------------------------------------------------------------------------------------------------------------------------------------------------------------------------------------------------------------------------------------------------------------------------------------------------------------------------------------------------------------------------------------------|------------------------------------------------------------------------------------------------------------------------------------------------------------------------------------------------------------------------------------------------------------------------------------------------------------------------------------------------------------------------------------------------------------------------------------------------------------------------------------------------------------------------------------------------------|
| <p>przyrodniczych i krajobrazowych (lasy, jeziora, tereny podmokłe)</p> <ul style="list-style-type: none"> ➤ zasoby ludzkie (nauczyciele, inżynierowie, pracownicy administracji, rolnicy, młodzież ➤ | |
| <p style="text-align: center;">SZANSE:</p> <ul style="list-style-type: none"> ➤ moda na zdrową żywność , ➤ moda na zdrowy tryb życia, możliwość uzyskania środków finansowych (dopłaty bezpośrednie, PROW, RPO WP), ➤ współpraca z gminą przy realizacji strategii rozwojowej , ➤ popyt w Polsce i Europie na usługi turystyczne, oparte o zasoby przyrodnicze oraz walory kulturowe, ➤ moda na mieszkanie za „miastem”, ➤ promocja wsi przez mieszkańców | <p style="text-align: center;">ZAGROŻENIA :</p> <ul style="list-style-type: none"> ➤ niewystarczające fundusze na rozwój infrastruktury technicznej i komunikacyjnej, a także na właściwe zagospodarowanie terenów ważnych dla wizerunku miejscowości i funkcjonowania jej społeczności ➤ brak stabilności w polityce wspierania rozwoju obszarów wiejskich i gospodarki rolnej, ➤ zła sytuacja na lokalnym rynku pracy -trudności ekonomiczne większości rodzin ➤ niskotowarowe gospodarstwa rolne |

5. Opis planowanych zadań inwestycyjnych i przedsięwzięć aktywizujących społeczność lokalną w okresie 2010-2017 (w kolejności wynikającej z przyjętych priorytetów rozwoju miejscowości)

Opracowany na lata 2010-2017 Plan zakłada realizację kilku zadań i przedsięwzięć o charakterze inwestycyjnym, ale i nie tylko. Podejmowanie tych zadań do realizacji będzie wymagało po pierwsze przeprowadzenie dokładnej analizy społeczno-ekonomicznej, zabezpieczenia środków finansowych na realizację, przygotowanie i opracowanie dokumentacji formalno prawnej oraz opisów technicznych podjętych do realizacji inwestycji. Przedstawiane do realizacji przedsięwzięcia będą wymagały określenia podstawowych parametrów i wskaźników, podania wartości kosztorysowych i terminów ich realizacji oraz będą podlegać zatwierdzeniu uchwałą zebrania wiejskiego. Dokumenty te po zatwierdzeniu będą stanowić kolejne załączniki do niniejszego Planu Odnowy Miejscowości Mezowo.

Realizacja tych wszystkich zadań przyczyni się do rozwoju miejscowości w dziedzinie społeczno – kulturalnej, być może przyciągnie nawet nowych mieszkańców. Rozbudowa infrastruktury technicznej ma za zadanie rozwój lokalnej gospodarki poprzez przyciągnięcie inwestorów oraz zaspokojenie potrzeb mieszkańców. Źródłami finansowania planowanych zadań inwestycyjnych zapisanych w Planie Odnowy Miejscowości Mezowo będą:

- środki w ramach programów operacyjnych przewidzianych do realizacji na lata 2007-2013 (PROW, RPO WP)
- środki własne Gminy
- inne zewnętrzne źródła finansowania

Do niezbędnych zadań mających na celu poprawę życia mieszkańców i turystów zaliczyć należy poprawę podstawowej infrastruktury sołectwa. Ze względu na to, że wiele osób dojeżdża do pracy w Kartuzach, mieszkańcom szczególnie doskwiera zły stan dróg powiatowych i gminnych oraz brak oświetlenia ulic, jak również brak miejsca spotkań.

1. Remont budynku przedszkola

Stworzenie poprawy warunków edukacyjnych dla dzieci w wieku 2-5 lat wraz z ofertą kulturalną. Priorytetem działań gminy jest stworzenie dzieciom jak najlepszych warunków i możliwości rozwoju w przyjaznym otoczeniu, tak aby dzieciom ułatwić życie i zapracowanym rodzicom.

2. Utwardzenie asfaltem bądź płytami yumbo wraz z budową odwodnień dróg w Mezowie, w pierwszej kolejności ulic Jeziornej i Kiełpińskiej

Głównym celem społeczno-gospodarczym, który zostanie zrealizowany po zakończeniu projektu będzie wzrost długości dróg gminnych utwardzonych na terenie gminy Kartuzy. Uplyniony zostanie ruch pojazdów, skróci się czas przejazdu na tym odcinku w przewozach pasażerskich i towarowych. Skróci się także czas reakcji służb ratowniczych.

3. Budowa chodników

Inwestycja ma poprawić bezpieczeństwo mieszkańców, w tym dzieci. Realizacja zadania umożliwi bezpieczne dotarcie do punktów usługowych, znajdujących się w centrum wsi co wpłynie na jej rozwój gospodarczy.

4. Oświetlenie skrzyżowań i odcinków biegnących przy zabudowaniach

Inwestycja wpłynie na poprawę bezpieczeństwa uczestników ruchu kołowego. Ponadto zostanie ulepszona ekspozycja krajobrazu, co będzie miało swoje odzwierciedlenie w wizerunku miejscowości. Zadanie będzie skutkowało ochroną mienia przed wandalizmem i umożliwi utrzymanie niezakłóconej równowagi składu gatunkowego przedstawicieli zwierząt leśnych.

5. Budowa kanalizacji sanitarnej

Cel projektu to ochrona ziemi, wód podziemnych i powierzchniowych przed zanieczyszczeniem ściekami komunalno-bytowymi z gospodarstw domowych Gminy. Zadanie to stworzy sanitarną infrastrukturę, która chroni środowisko przyrodnicze, grunty i wody przed skażeniem ściekami. Projekt ma na celu obniżenie kosztów sanitacji ścieków do poziomu akceptowalnego przez mieszkańców, a tym samym doprowadzenie do osiągnięcia zamierzonej efektywności sanitacji ścieków, powodując zatrzymanie degradacji i poprawę jakości wód gruntowych przez zmniejszenie wolumenu zanieczyszczonych ścieków odprowadzanych do gruntu.

6. Ułatwienie dostępu do nowoczesnych technologii przekazu informacji

Internet pozwala na dostęp do informacji i usług w znacznie większym stopniu niż było to możliwe za pomocą dotychczasowych mediów. Nie wychodząc z domu będzie można korzystać z zasobów informacji zgromadzonych na milionach stron www.

7. Utworzenie kąpieliska

Inwestycja ta poprawi bezpieczeństwo spędzania wolnego czasu mieszkańców i przyjezdnych turystów. Perspektywa korzystania ze strzeżonego kąpieliska zachęci zainteresowanych do odwiedzenia miejscowości Mezowo.

8. Rozgraniczenie i wykup niezbędnych gruntów pod drogi

Konieczność zbadania stanu prawnego nieruchomości występuje w każdym postępowaniu geodezyjno-prawnym. Rozgraniczenie nieruchomości, podział nieruchomości, scalenie i podział nieruchomości, scalenie i wymiana gruntów, wznowienie granic - w pracach tych niezbędne jest zbadanie dokumentów, które stwierdzają stan prawny (regulują sprawy własności) oraz określają położenie punktów granicznych. Wszystko to wpłynie na przyspieszenie realizacji inwestycji.

9. Budowa ścieżek pieszo-rowerowych oraz wytyczenie tras konnych

Inwestycja przyczyni się do wzrostu potencjału turystycznego. Najogólniej można powiedzieć, że chodzi o wzrost użycia roweru w gminie Kartuzy Sądzimy, że można to osiągnąć poprzez promocję roweru wśród mieszkańców miasta oraz doprowadzenie do powstania funkcjonalnej infrastruktury dla ruchu rowerowego. Zależy na realizacji ścieżek i tras, które zapewniają zadowolenie użytkownika - rowerzysty. Aby to osiągnąć ścieżki muszą być: wygodne, zapewniać bezpośredniość połączenia, bezpieczne, atrakcyjne i spójne.

| | | | | | | | | |
|-------------------------------|---------------------------------------------------------------------------------------------------------------------------------------------------------------------------------------------------------------------------------------------------------------------------------------------------------------|------|------|------|------|------|------|------|
| Nazwa zadania | 1. Remont budynku przedszkola | | | | | | | |
| Cel | <ul style="list-style-type: none"> x tworzenie warunków równych szans edukacyjnych dla dzieci w wieku przedszkolnym w środowisku o niskim stopniu upowszechniania edukacji przedszkolnej na obszarach wiejskich x podniesienie świadomości potrzeby edukacji przedszkolnej u rodziców | | | | | | | |
| Przeznaczenie | x dzieci sołectwa Mezowo | | | | | | | |
| Harmonogram realizacji | 2010 | 2011 | 2012 | 2013 | 2014 | 2015 | 2016 | 2017 |
| Kwota końcowa | 100 tys. zł | | | | | | | |
| Źródła finansowania | Gmina Kartuzy, PROW, inne | | | | | | | |

PLAN ODNOWY MIEJSCOWOŚCI MEZOWO NA LATA 2010-2017

| | | | | | | | | |
|-------------------------------|-----------------------------------------------------------------------------------------------------------------------------------------------|------|------|------|------|------|------|------|
| Nazwa zadania | 2.Utwardzenie asfaltem bądź płytami yumbo wraz z budową odwodnień dróg w Mezowie, w pierwszej kolejności ulic Jeziornej i Kiełpińskiej | | | | | | | |
| Cel | <ul style="list-style-type: none"> x poprawa dostępności komunikacyjnej x poprawa bezpieczeństwa zmotoryzowanych | | | | | | | |
| Przeznaczenie | x mieszkańcy miejscowości oraz turyści odwiedzający miejscowość | | | | | | | |
| Harmonogram realizacji | 2010 | 2011 | 2012 | 2013 | 2014 | 2015 | 2016 | 2017 |
| | | | | | | | | |
| Kwota końcowa | 75 tyś. zł | | | | | | | |
| Źródła finansowania | Gmina Kartuzy, PROW, inne | | | | | | | |

| | | | | | | | | |
|-------------------------------|-------------------------------------------------------------------------------------------------------------------------|------|------|------|------|------|------|------|
| Nazwa zadania | 3.Budowa chodników | | | | | | | |
| Cel | <ul style="list-style-type: none"> x podniesienie bezpieczeństwa pieszych x poprawa komunikacji | | | | | | | |
| Przeznaczenie | x mieszkańcy miejscowości oraz turyści odwiedzający miejscowość | | | | | | | |
| Harmonogram realizacji | 2010 | 2011 | 2012 | 2013 | 2014 | 2015 | 2016 | 2017 |
| | | | | | | | | |
| Kwota końcowa | 100 tyś . zł | | | | | | | |
| Źródła finansowania | Gmina Kartuzy, PROW, inne | | | | | | | |

| | | | | | | | | |
|-------------------------------|-------------------------------------------------------------------------------------------------------------------------------|------|------|------|------|------|------|------|
| Nazwa zadania | 4. Oświetlenie skrzyżowań i odcinków biegnących przy zabudowaniach | | | | | | | |
| Cel | <ul style="list-style-type: none"> x zwiększenie bezpieczeństwa zmotoryzowanych x poprawa komunikacji | | | | | | | |
| Przeznaczenie | x mieszkańcy miejscowości oraz turyści odwiedzający miejscowość | | | | | | | |
| Harmonogram realizacji | 2010 | 2011 | 2012 | 2013 | 2014 | 2015 | 2016 | 2017 |
| Kwota końcowa | 75 tyś. zł | | | | | | | |
| Źródła finansowania | Gmina Kartuzy, PROW, inne | | | | | | | |

| | | | | | | | | |
|-------------------------------|-------------------------------------------------------------------------------------------------------------------------------------------------------------------------------------------------------------------------------------------------|------|------|------|------|------|------|------|
| Nazwa zadania | 5. Budowa kanalizacji sanitarnej | | | | | | | |
| Cel | <ul style="list-style-type: none"> x ochrona ziemi, wód podziemnych i powierzchniowych przed zanieczyszczeniem ściekami komunalno-bytowymi x poprawa komfortu życia prowadząca do zatrzymanie spadku mieszkańców Gminy; | | | | | | | |
| Przeznaczenie | x mieszkańcy miejscowości oraz turyści odwiedzający miejscowość | | | | | | | |
| Harmonogram realizacji | 2010 | 2011 | 2012 | 2013 | 2014 | 2015 | 2016 | 2017 |
| Kwota końcowa | 1 mln zł | | | | | | | |
| Źródła finansowania | Gmina Kartuzy, PROW, inne | | | | | | | |

| | | | | | | | | | |
|-------------------------------|---------------------------------------------------------------------------------------------------------------------------------------------------------|------|------|------|------|------|------|------|--|
| Nazwa zadania | 6. Ułatwienie dostępu do nowoczesnych technologii przekazu informacji | | | | | | | | |
| Cel | <ul style="list-style-type: none"> x stworzenie możliwości rozwoju mieszkańców, w tym dzieci i młodzieży x kontakt "ze światem" | | | | | | | | |
| Przeznaczenie | x mieszkańcy miejscowości oraz turyści odwiedzający miejscowość | | | | | | | | |
| Harmonogram realizacji | 2010 | 2011 | 2012 | 2013 | 2014 | 2015 | 2016 | 2017 | |
| | | | | | | | | | |
| Kwota końcowa | 100 tys. zł | | | | | | | | |
| Źródła finansowania | Gmina Kartuzy, PROW, inne | | | | | | | | |

| | | | | | | | | | |
|-------------------------------|-----------------------------------------------------------------------------------------------------------------------------------------------------------------------|------|------|------|------|------|------|------|--|
| Nazwa zadania | 7. Utworzenie kąpieliska | | | | | | | | |
| Cel | <ul style="list-style-type: none"> x stworzenie bezpiecznych warunków spędzania wolnego czasu x zwiększenie atrakcyjności miejscowości Mezowo | | | | | | | | |
| Przeznaczenie | x mieszkańcy miejscowości oraz turyści odwiedzający miejscowość | | | | | | | | |
| Harmonogram realizacji | 2010 | 2011 | 2012 | 2013 | 2014 | 2015 | 2016 | 2017 | |
| | | | | | | | | | |
| Kwota końcowa | 200 tys. zł | | | | | | | | |
| Źródła finansowania | Gmina Kartuzy, PROW, inne | | | | | | | | |

| | | | | | | | | | |
|-------------------------------|-------------------------------------------------------------------------------|------|------|------|------|------|------|------|--|
| Nazwa zadania | 8. Rozgraniczenie i wykup niezbędnych gruntów pod drogi | | | | | | | | |
| Cel | x poprawa dostępności dróg pod inwestycje x regulacja stanów prawnych dróg | | | | | | | | |
| Przeznaczenie | x samorząd , mieszkańcy | | | | | | | | |
| Harmonogram realizacji | 2010 | 2011 | 2012 | 2013 | 2014 | 2015 | 2016 | 2017 | |
| Kwota końcowa | 100 tyś .zł | | | | | | | | |
| Źródła finansowania | Gmina Kartuzy, PROW, inne | | | | | | | | |

| | | | | | | | | | |
|-------------------------------|-------------------------------------------------------------------------------------------|------|------|------|------|------|------|------|--|
| Nazwa zadania | 9 .Budowa ścieżek pieszo-rowerowych | | | | | | | | |
| Cel | x wzrost potencjału turystycznego miejscowości x wzrost użycia roweru w gminie Kartuzy | | | | | | | | |
| Przeznaczenie | x mieszkańcy miejscowości oraz turyści odwiedzający miejscowość | | | | | | | | |
| Harmonogram realizacji | 2010 | 2011 | 2012 | 2013 | 2014 | 2015 | 2016 | 2017 | |
| Kwota końcowa | 100 tyś. zł | | | | | | | | |
| Źródła finansowania | Gmina Kartuzy, PROW, inne | | | | | | | | |

| | | | | | | | | |
|-------------------------------|-------------------------------------------------------------------------------------------|------|------|------|------|------|------|------|
| Nazwa zadania | 10. Wytyczenie tras konnych | | | | | | | |
| Cel | x wzrost potencjału turystycznego miejscowości x wzrost użycia roweru w gminie Kartuzy | | | | | | | |
| Przeznaczenie | x mieszkańcy miejscowości oraz turyści odwiedzający miejscowość | | | | | | | |
| Harmonogram realizacji | 2010 | 2011 | 2012 | 2013 | 2014 | 2015 | 2016 | 2017 |
| Kwota końcowa | 50 tyś. zł | | | | | | | |
| Źródła finansowania | Gmina Kartuzy, PROW, inne | | | | | | | |

6. Opis i charakterystyka obszarów o szczególnym znaczeniu dla zaspokojenia potrzeb mieszkańców ,sprzyjających nawiązywaniu kontaktów społecznych , ze względu na ich położenie oraz cechy funkcjonalno-przestrzenne

W miejscowości Mezowo jedynym obszarem o szczególnym znaczeniu dla zaspokojenia potrzeb mieszkańców, sprzyjających nawiązywaniu kontaktów społecznych, ze względu na położenie oraz cechy funkcjonalno-przestrzenne jest przedszkole . Dlatego też remont i odnowa budynku jest wysokim priorytetem mieszkańców miejscowości Mezowo. Zagospodarowanie terenu wokół Przedszkola , tj. powstanie boiska trawiastego , jak i placu zabaw stworzyło możliwość do spotkań najmniejszych mieszkańców wsi jak i tych starszych. Zabawy dzieci na świeżym powietrzu i w bezpiecznym otoczeniu są dla ich rozwoju niezwykle ważne. Zaś mieszkańcy zachęcani do wspólnego spędzania czasu, umacniają więzi między sobą. By stworzyć maksimum bezpieczeństwa dla najmłodszych jest potrzeba przeprowadzenia remontu Przedszkola.. Miejscowa ludność dostrzega szereg istotnych korzyści płynących z powstania infrastruktury , służącej działalności turystycznej, kulturalnej i promocyjnej. Do tej pory w ramach Kartuskiego Programu Rozwoju Obszarów Wiejskich wybudowano boisko trawiaste i stworzono plac zabaw dla dzieci. To miejsce będzie miało szczególne znaczenie dla zaspokojenia potrzeb mieszkańców, sprzyjające nawiązywaniu kontaktów społecznych.