

**UCHWAŁA NR IV/ 82 /2011
RADY MIEJSKIEJ W KARTUZACH**

z dnia 23 lutego 2011 r.

w sprawie: zatwierdzenia "Planu Odnowy Miejscowości Dzierżąžno na lata 2011-2018"

Na podstawie art. 18 ust. 2 pkt 6 ustawy z dnia 8 marca 1990 r. o samorządzie gminnym(tj. Dz.U. z 2001r. Nr 142. poz.1591 ze zm.) w związku z §10 ust 2 pkt 1 Rozporządzenia Ministra Rolnictwa i Rozwoju Wsi z dnia 14 lutego 2008r. w sprawie szczegółowych warunków i trybu przyznawania pomocy finansowej w ramach działania "Odnowa i rozwój wsi" objętego Programem Rozwoju Obszarów Wiejskich na lata 2007- 2013 (Dz.U. Nr 38, poz.220 ze zm.) Rada Miejska w Kartuzach na wniosek Burmistrza Gminy Kartuzy, po zapoznaniu się z Uchwałą Zebrania Wiejskiego w sprawie: przyjęcia "Planu Odnowy Miejscowości Dzierżąžno na lata 2011-2018" uchwała co następuje:


§ 1. Zatwierdza się "Plan Odnowy Miejscowości Dzierżąžno na lata 2011-2018" w brzmieniu stanowiącym załącznik do niniejszej uchwały

§ 2. Wykonanie uchwały powierza się Burmistrzowi Gminy Kartuzy

§ 3. Traci moc uchwała XL/511/2010 Rady Miejskiej z dnia 24 lutego 2010r. w sprawie zatwierdzenia Planu Odnowy Miejscowości Dzierżąžno na lata 2007-2014

§ 4. Uchwała wchodzi w życie z dniem podjęcia

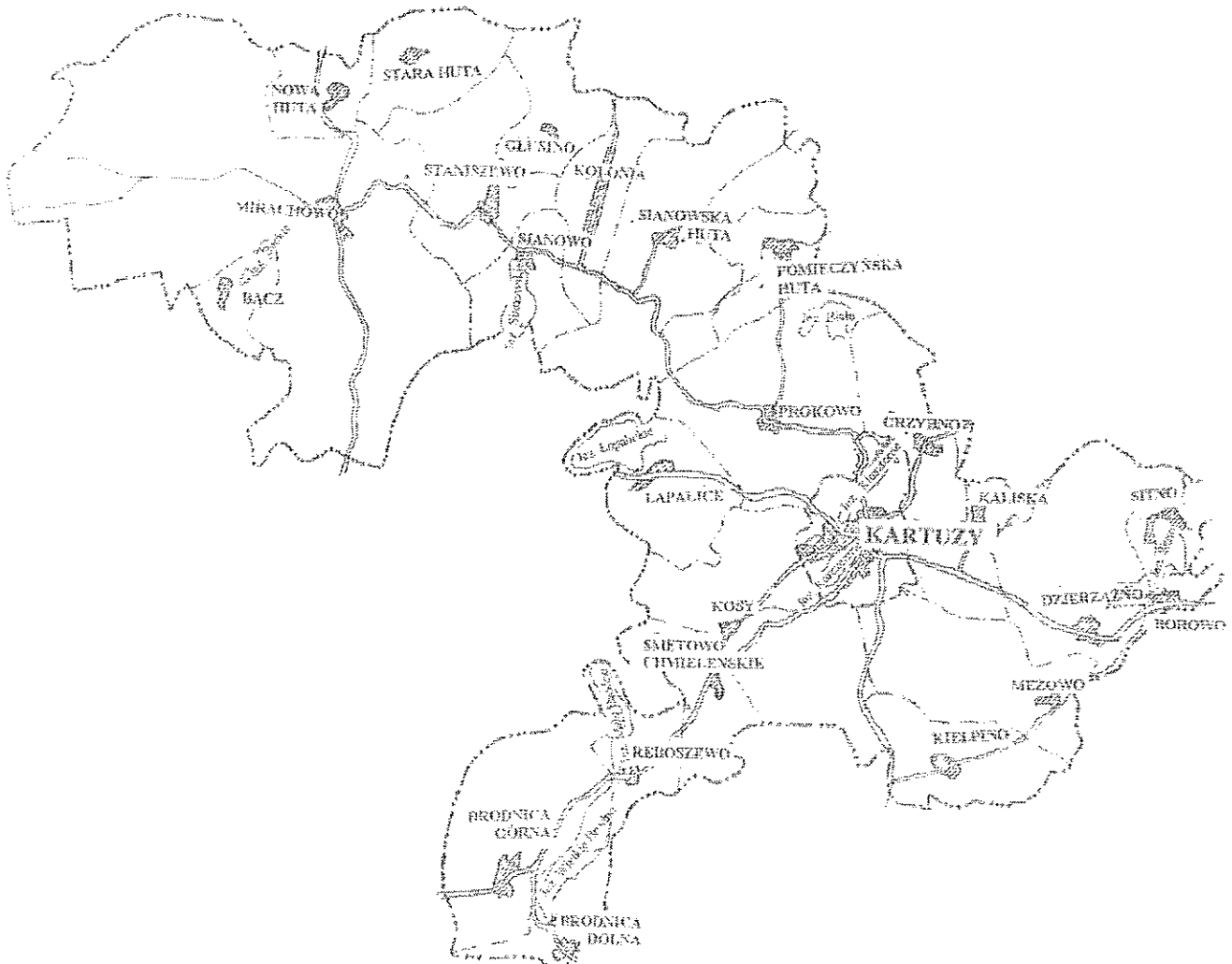
Przewodniczący Rady
Miejskiej w Kartuzach


Ryszard Duszyński

Załącznik do Uchwały Nr IV/ 82 /2011
Rady Miejskiej w Kartuzach
z dnia 23 lutego 2011 r.



PLAN ODNOWY MIEJSCOWOŚCI DZIERŻĄŻNO NA LATA 2011-2018



Spis treści

1. Wstęp	3
2. Charakterystyka miejscowości Dzierżążno	5
2.1. Położenie miejscowości, przynależność administracyjna, powierzchnia , liczba ludności	5
2.2. Historia miejscowości ze szczególnym uwzględnieniem wydarzeń mających wpływ na powstanie układu przestrzennego	5
2.3. Określenie przestrzennej struktury miejscowości	5
3. Inwentaryzacja zasobów służących odnowie miejscowości	6
3.1. Zasoby przyrodnicze	6
3.2. Dziedzictwo kulturowe, obiekty i tereny	6
3.3. Infrastruktura społeczna, infrastruktura techniczna, gospodarka i rolnictwo	7
3.4. Kapitał społeczny i ludzki	8
4. Ocena mocnych i słabych stron miejscowości Dzierżążno	9
5. Opis planowanych zadań inwestycyjnych i przedsięwzięć aktywizujących społeczność lokalną w okresie 2011-2018 (w kolejności wynikającej z przyjętych priorytetów rozwoju miejscowości)	10
6. Opis i charakterystyka obszarów o szczególnym znaczeniu dla zaspokojenia potrzeb mieszkańców ,sprzyjających nawiązywaniu kontaktów społecznych , ze względu na ich położenie oraz cechy funkcjonalno-przestrzenne	16

1. WSTĘP

Podstawą rozwoju sołectwa Dzierżążno jest dokument pn. „Plan Odnowy Miejscowości Dzierżążno na lata 2011-2018”, który obejmuje swoim zasięgiem obszar tej miejscowości. Niniejsze opracowanie zawiera charakterystykę miejscowości, inwentaryzację zasobów służącą ujęciu stanu rzeczywistego, analizę SWOT czyli mocne i słabe strony miejscowości, planowane kierunki rozwoju, przedsięwzięcia wraz szacunkowym kosztorysem i harmonogramem działań oraz opis i charakterystykę obszarów o szczególnym znaczeniu dla zaspokojenia potrzeb mieszkańców.

Plan Odnowy Miejscowości ma pobudzić mieszkańców do działania na rzecz sołectwa Dzierżążno. Plan określa najważniejsze działania, które sami zainteresowani uznali za istotne dla swojej miejscowości. Działania, które pomogą im rozwiązać problemy, pokonać bariery i osiągnąć stawiane sobie przez nich cele. Proponowane przedsięwzięcia mieszkańcy uznali za realne, możliwe do zrealizowania, przy założeniu także ich własnej aktywności oraz przy zaangażowaniu władz samorządowych Gminy Kartuzy. Plan Odnowy Miejscowości pozwoli także na uświadomienie sobie przez mieszkańców ich roli w tworzeniu pomysłów na własny rozwój i poprawę warunków życia. Rozwój i odnowa obszarów wiejskich stanowi kluczowe wyzwanie dla Polski w okresie integracji z Unią Europejską. Zasadniczym celem jest wzmocnienie działań służących zmniejszaniu dysproporcji i różnic w poziomie rozwoju obszarów wiejskich w stosunku do terenów miejskich.

Plan Odnowy Miejscowości jest jednym z najważniejszych elementów odnowy wsi, jej rozwoju oraz poprawy warunków pracy i życia mieszkańców. Sporządzenie i uchwalenie takiego dokumentu stanowi niezbędny warunek przy aplikowaniu o środki finansowe w ramach „Programu Rozwoju Obszarów Wiejskich 2007 - 2013” działanie „Odnowa i rozwój wsi” oraz „Leader”. Celem działania „Odnowa i rozwój wsi” jest poprawa jakości życia na obszarach wiejskich poprzez zaspokojenie potrzeb społecznych i kulturalnych mieszkańców wsi oraz promowanie obszarów wiejskich. Działanie umożliwi rozwój tożsamości społeczności wiejskiej, zachowanie dziedzictwa kulturowego i specyfiki obszarów wiejskich oraz wpłynie na wzrost ich atrakcyjności turystycznej i inwestycyjnej.

Działanie „Leader” jest podejściem wielosektorowym, przekrojowym i partnerskim, realizowanym lokalnie na określonym obszarze, umożliwiającym osiągnięcie celów osi

trzeciej. Zapewni sprawną i efektywną pracę lokalnych grup działania wybranych w ramach realizacji osi 4 PROW 2017-2013 oraz doskonalenie zawodowe osób uczestniczących w realizacji lokalnych strategii rozwoju. Działanie przyczyni się także do budowania kapitału społecznego na wsi, a poprzez to do pobudzenia zaangażowania społeczności lokalnej w rozwój obszaru oraz lepszego wykorzystania potencjału obszarów wiejskich. Uwarunkowania Planu Odnowy Miejscowości polegają na tym, że ma on zdecentralizowany, lokalny charakter, obejmuje ograniczony teren jednej miejscowości i przygotowywany jest (przy udziale przedstawicieli gminy) z inicjatywy i przez mieszkańców miejscowości. Specyfika planu polega na tym, że jest on ukierunkowany na zagadnienia cywilizacyjno - kulturowe, koncentruje się na prostych, lokalnych przedsięwzięciach, które prowadzić mają do poprawy standardu i jakości życia mieszkańców. Ma mniej pro-gospodarczy, a bardziej pro-społeczny i pro-kulturowy charakter. I dzięki temu może stanowić doskonałe uzupełnienie strategii rozwoju całej gminy, która zazwyczaj koncentruje się na zagadnieniach infrastrukturalnych i gospodarczych.

Celem planu jest podtrzymanie lub odtworzenie atrakcyjności wsi jako miejsca zamieszkania i zaplanowanie oraz przeprowadzenie tego w sposób dostępny, oczekiwany i popierany oraz wykonalny dla lokalnej społeczności. Jest to szczególnie ważne w dzisiejszej sytuacji, gdy miasta oferują konkurencyjną alternatywę zamieszkania, a rolnictwo traci swą atrakcyjność jako źródło utrzymania, co prowadzi m.in. do migracji młodych ludzi, szczególnie tych lepiej wykształconych ze wsi do miasta. Idea odnowy wsi wyrasta z przekonania, że odnowiona, doinwestowana i ożywiona kulturowo wieś odzyska swoją atrakcyjność jako miejsce zamieszkania, zapewni swoim mieszkańcom godziwy standard i jakość życia oraz zdoła zatrzymać młodzież na miejscu. Nie jako „mini-miasto”, wysoko zurbanizowana i konkurująca z ośrodkami miejskimi bogactwem oferty, ale właśnie jako „nowa wieś”, nowoczesna, lecz ceniąca i zachowująca swój wiejski charakter i kulturową specyfikę. Plan Odnowy ma więc charakter „planu małych kroków”, ale w kierunku wielkich celów. Małych kroków, które podejmowane przez mieszkańców przy finansowym i organizacyjnym wsparciu gminy doprowadzić mają do trwałej poprawy miejscowych warunków życia.

2. Charakterystyka miejscowości Dzierżążno

2.1. Położenie miejscowości, przynależność administracyjna, powierzchnia, liczba ludności

POŁOŻENIE :

we wschodniej części gminy Kartuzy

SĄSIEDZTWO :

sąsiaduje z sołectwami: Mezowo, Sitno, Grzybno, Kaliska, z gminą Żukowo i Przodkowo

POWIERZCHNIA :

1142 ha

LICZBA MIESZKAŃCÓW (stan na dzień 09.09.2010r):

1597 osób (w tym: Ameryka Dzierżąska, Pikarnia, Smolarnia, Dzierżążno Leśnictwo)

2.2. Historia miejscowości ze szczególnym uwzględnieniem wydarzeń mających wpływ na powstanie układu przestrzennego

Ta podkartuska wieś (od r. 1982 w par. Borowo, dawniej Żukowo) ze znanym sanatorium i ośrodkiem rehabilitacyjnym ma dawne poświadczenie źródłowe . Najstarszy jej zapis z r. 1215 ma identyczną postać *Siresna* z nazwą pobliskiego jeziora. Odczytać możemy ten zapis jako *Dzierżężna* z domyślnym woda, utrwalona r.1241 w postaci *Derismo*. Nazwa wsi pochodzi zatem od nazwy Jeziora, została przeniesiona z jeziora na wieś . Są to częste wypadki w nazewnictwie geograficznym, por. np. *Wdzydze* , jezioro, potem wieś, *Rekowo* w pow. Bytowskim nad jeziorem *Rekowo* . W ciągu dziejów następuje w nazwie wymiana przyrostka *-na* na *-no* . Mogło to się dokonać pod wpływem formy miejscownika, mianowicie z postaci w *Dzierżążnie* można było wyprowadzić formę mianownika *Dzierżążna* albo *Dzierżążno*. Dodajmy na koniec, że zarówno wieś jak i jezioro Dzierżążno stanowiły własność norbertanek

(źródło: E.Breza „Nazwy Miejscowości Gminy Kartuzy”)

2.3. Określenie przestrzennej struktury miejscowości

Wieś położona między niewielkimi jeziorami Dzierżąskim i Mezowskim w enklawie lasów kartuskich przy głównym szlaku komunikacyjnym w kierunku Gdańska.

3. Inwentaryzacja zasobów służących odnowie miejscowości

3.1. Zasoby przyrodnicze

Kartuski Obszar Chronionego Krajobrazu

Rozporządzenie nr 5/05 Wojewody Pomorskiego z 24.03.2005r w sprawie obszarów chronionego krajobrazu województwa pomorskiego

3.2. Dziedzictwo kulturowe, obiekty i tereny

Dzierżążno to wieś położona we wschodniej części gminy Kartuzy, otoczona niewielkimi jeziorami Dzierżąskim i Mezowskim, w enklawie lasów kartuskich, przy głównym szlaku komunikacyjnym w kierunku Gdańska. Rozwój wsi planowany jest wzdłuż dwóch osi komunikacyjnych – wojewódzkiej drogi 211 i powiatowej – ul. Szpitalna, niewątpliwie są to tereny będące zainteresowaniem potencjalnych inwestorów. Z kolei korzystne położenie w centrum innych wsi stwarza doskonałe warunki do rozwoju handlu. Z uwagi na bliskość do Kartuz i Trójmiasta sprzyja rozwojowi wsi, obserwuje się rosnące zainteresowanie gruntami pod zabudowę obserwuje się znaczny wzrost liczby ludności. Dużą szansą na rozwój wsi jest stworzenie lokalnego stowarzyszenia. W Dzierżążnie istnieje jedynie Stowarzyszenie Hodowców Truskawek o interesie grupy producenckiej. Zmiana charakteru wsi z rolniczej na rolniczo-turystyczną może w znaczny sposób ograniczyć bezrobocie i marginalizację społeczności lokalnej oraz wyzwolić w niej poczucie odpowiedzialności za dynamiczny rozwój sołectwa. Do niezbędnych zadań mających na celu poprawę życia mieszkańców i turystów zaliczyć należy poprawienie podstawowej infrastruktury sołectwa.

3.3. Infrastruktura społeczna, infrastruktura techniczna, gospodarka i rolnictwo

INFRASTRUKTURA

KOMUNIKACJA :

1. drogi prywatne -zarządca prywatny

2. drogi gminne -zarządca UG Kartuzy:

-G155701G Dzierżążno DW211-Mezowo-Kilpino 155790G

-G155702G Dzierżążno DW 211-Mezowo DP 1924G-Mezowo 155701G(ul. Kiełpińska)

-G155750G Dzierżążno DW 211-DP1924G-gr. gm. (kier. Babi Dół)

-G155640G Borowo DW 211-Sitno- kier. Smółdzino

3. drogi powiatowe- zarządca Zarząd Dróg Powiatowych:

-P1904G -W211- Sitno-Borkowo

-P1905G ul.Szpitalna

4. drogi wojewódzkie- zarządca Zarząd Dróg Wojewódzkich:

-W 211

WODA:

- wodociąg grupowy w części wsi – KPWiK Kartuzy (wł. Gminy)
- studnie indywidualne (właściciele posesji)

ŚCIEĆ:

- energetyczna
- telefoniczna

ŚCIEKI:

- sieć kanalizacji sanitarnej
- zbiorniki na działkach i wywóz do oczyszczalni ścieków w Kartuzach
- przydomowe oczyszczalnie ścieków

ODPADY STAŁE:

- indywidualne umowy na wywóz odpadów z posesji na wysypisko, Gminie przysługuje prawo kontroli aktualności tych umów i ich pokrywania kosztów wywozu

INNE:

- poczta
- fryzjer
- OSP
- CPN
- szpital rehabilitacyjny

KULTURA, OŚWIATA, SPORT

- obiekty w gminnej ewidencji zabytków w Dzierżążno-Pikarnia: 1 budynek gospodarczy, 3 budynki mieszkalne
- obiekty w gminnej ewidencji zabytków w Dzierżążno: 7 budynków mieszkalnych, stodoła, obora, sklep-budynek mieszkalny, dworzec


3.4. Kapitał społeczny i ludzki

Na terenie sołectwa działa OSP. Do głównych jej celów i zadań należą:

- prowadzenie działalności mającej na celu zapobieganie pożarom oraz współdziałanie w tym zakresie z Państwową Strażą Pożarną, organami samorządowymi i innymi podmiotami,
- udział w akcjach ratowniczych przeprowadzanych w czasie pożarów, zagrożeń ekologicznych związanych z ochroną środowiska oraz innych klęsk i zdarzeń, informowanie ludności o istniejących zagrożeniach pożarowych i ekologicznych oraz sposobach ochrony przed nimi,
- upowszechnianie, w szczególności wśród członków, kultury fizycznej i sportu oraz prowadzenia działalności kulturalnej i oświatowej,
- wykonywanie zadań wynikających z przepisów o ochronie przeciwpożarowej, działania na rzecz ochrony środowiska,
- wspomaganie rozwoju społeczności lokalnych na własnym terenie,
- wykonywanie innych zadań określonych w statucie OSP,
- występy na zawodach sportowo-pożarniczych.



Ponadto na terenie sołectwa znajduje się **Zespół Kształcenia i Wychowania w Dzierżążnie**. To instytucja oświatowo-edukacyjna zajmująca się kształceniem i edukacją. Do placówki uczęszcza 214 osób. Placówka ta koncentruje się również wokół rozwijania umiejętności i zainteresowań swoich uczniów. Dzięki uczestnictwu w zajęciach organizowanych w instytucji można zdobyć wiedzę oraz nowe sprawności, co sprawi, że uczący się będą lepiej przygotowani do wyzwań, jakie staną przed nimi podczas kolejnych etapów edukacji.



4. Ocena mocnych i słabych stron miejscowości Dzierżążno

Przeprowadzenie tzw. analizy SWOT jest jednym z czynników umożliwiających podjęcie prawidłowej decyzji na podstawie posiadanych informacji. Umożliwia usystematyzowanie danych dotyczących projektu i podpowiada kierunki rozwiązań. Przeprowadzenie jej jest niezbędne do prawidłowej oceny sytuacji. Na podstawie analizy zasobów, opracowano korzystne i niekorzystne cechy wewnętrzne sołectwa, jak i potencjalne szanse i zagrożenia występujące w otoczeniu, które mogą mieć wpływ na przyszłość sołectwa i mieszkańców.

<p style="text-align: center;">MOCNE STRONY:</p> <ul style="list-style-type: none"> ➤ dobra lokalizacja ➤ czyste środowisko naturalne, piękne krajobrazy ➤ więzi rodzinne ➤ potencjał rozwojowy sołectwa – agroturystyka ➤ dobra komunikacja drogowa ➤ szpital i CPN ➤ lokalna tradycja ➤ plac zabaw dla dzieci 	<p style="text-align: center;">SŁABE STRONY:</p> <ul style="list-style-type: none"> ➤ brak miejsca dla młodzieży ➤ brak kąpieliska-Burczybas ➤ zanieczyszczone jezioro ➤ brak ścieżek rowerowych ➤ złe dojście do szkoły ➤ najazd turystów „śmieciarzy” ➤ brak miejscowego planu zagospodarowania przestrzennego ➤ hałas samochodów ➤ brak spójności społeczeństwa
<p style="text-align: center;">SZANSE:</p> <ul style="list-style-type: none"> ➤ możliwość uzyskania środków finansowych (dopłaty bezpośrednie, PROW, RPO WP), ➤ współpraca z gminą przy realizacji strategii rozwojowej , ➤ popyt w Polsce i Europie na usługi turystyczne, oparte o zasoby przyrodnicze oraz walory kulturowe, ➤ moda na mieszkanie za „miastem”, ➤ promocja wsi przez mieszkańców 	<p style="text-align: center;">ZAGROŻENIA :</p> <ul style="list-style-type: none"> ➤ niewystarczające fundusze na rozwój infrastruktury technicznej i komunikacyjnej, a także na właściwe zagospodarowanie terenów ważnych dla wizerunku miejscowości i funkcjonowania jej społeczności ➤ brak stabilności w polityce wspierania rozwoju obszarów wiejskich i gospodarki rolnej, ➤ zła sytuacja na lokalnym rynku pracy -trudności ekonomiczne większości rodzin ➤ niskotowarowe gospodarstwa rolne

5. Opis planowanych zadań inwestycyjnych i przedsięwzięć aktywizujących społeczność lokalną w okresie 2011-2018 (w kolejności wynikającej z przyjętych priorytetów rozwoju miejscowości)

Opracowany na lata 2011-2018 Plan zakłada realizację kilku zadań i przedsięwzięć o charakterze inwestycyjnym, ale i nie tylko. Podejmowanie tych zadań do realizacji będzie wymagało po pierwsze przeprowadzenie dokładnej analizy społeczno-ekonomicznej, zabezpieczenia środków finansowych na realizację, przygotowanie i opracowanie dokumentacji formalno prawnej oraz opisów technicznych podjętych do realizacji inwestycji. Przedstawiane do realizacji przedsięwzięcia będą wymagały określenia podstawowych parametrów i wskaźników, podania wartości kosztorysowych i terminów ich realizacji oraz będą podlegać zatwierdzeniu uchwałą zebrania wiejskiego. Dokumenty te po zatwierdzeniu będą stanowić kolejne załączniki do niniejszego Planu Odnowy Miejscowości Dzierżążno. Realizacja tych wszystkich zadań przyczyni się do rozwoju miejscowości w dziedzinie społeczno – kulturalnej, być może przyciągnie nawet nowych mieszkańców. Rozbudowa infrastruktury technicznej ma za zadanie rozwój lokalnej gospodarki poprzez przyciągnięcie inwestorów oraz zaspokojenie potrzeb mieszkańców. Źródłami finansowania planowanych zadań inwestycyjnych zapisanych w Planie Odnowy Miejscowości Dzierżążno będą:

- środki w ramach programów operacyjnych przewidzianych do realizacji na lata 2007-2013 (PROW, RPO WP)
- środki własne Gminy
- inne zewnętrzne źródła finansowania

1. Remont, modernizacja ulic: Ogrodowa, Kaszubska, Podgórna, Topolowa, Leszczynowa, Kasztanowa, Osiedle Zacisze, Leśna, Kartuska, Wąska, Osiedle Słoneczne oraz położenie nawierzchni bitumicznej na ul. Edukacji Narodowej i Zadurskiego

Głównym celem społeczno-gospodarczym, który zostanie zrealizowany po zakończeniu projektu będzie wzrost długości dróg gminnych utwardzonych na terenie gminy Kartuzy. Realizacja wpłynie na uporządkowanie obszaru przestrzeni publicznej oraz zapewnienie bezpieczeństwa, poprawę komfortu i płynności ruchu. Skrócony zostanie czas przejazdu mieszkańców, a także służb ratowniczych.

2. Skanalizowanie pozostałej części Dzierżążna za Torami i Pikarni

Zasadniczym celem inwestycji objętych projektem jest uporządkowanie gospodarki wodno-ściekowej na terenie danej miejscowości. Realizacja inwestycji przyczyni się do osiągnięcia polskich oraz europejskich standardów i norm jakościowych, a tym samym znaczącej poprawy ochrony środowiska naturalnego i jakości życia na obszarze miejscowości. Realizacja inwestycji przyczyni się także do zwiększenia atrakcyjności miejscowości, zwłaszcza z punktu widzenia przyszłych inwestorów branży budownictwa, usług i turystyki.

3. Montaż oświetlenia ulicznego

Inwestycja wpłynie na poprawę bezpieczeństwa uczestników ruchu kołowego i pieszego. Zostanie ulepszona ekspozycja krajobrazu, co będzie miało swoje odzwierciedlenie w wizerunku miejscowości. Ponadto zostanie zapewnione bezpieczeństwo mieszkańców. Obecnie przy drogach brak jest wystarczającego oświetlenia, co znacznie obniża poczucie bezpieczeństwa podróżujących po zmroku ludzi na terenie miejscowości. Zadanie będzie skutkowało ochroną mienia przed wandalizmem i rozbojem

4. Budowa boiska wielofunkcyjnego przy Zespole Kształcenia i Wychowania w Dzierżążnie

Boisko ma pełnić funkcje miejsca realizacji zajęć szkolnych wf-u, treningów sportowych oraz organizacji imprez kulturalno-rozrywkowych. Inwestycja przyczyni się do nawiązywania kontaktów społecznych. Ma być miejscem spędzania wolnego czasu w szczególności dzieci i młodzieży oraz aktywizować społeczność lokalną do zdrowego stylu życia.

5. Powstanie placu rekreacyjnego

Realizacja inwestycji ma na celu stworzenie miejsca dla młodzieży do uprawiania ciekawego i rozwijającego sportu. Na wydzielonym dla placu młodzież nie będzie przeszkadzać, ani stwarzać zagrożenia. Jeżdżąc na ulicy młodzież jest bardziej narażona na wypadki, potrącenie przez samochody. Powstanie takiej inwestycji daje także możliwość organizowania zawodów czy pokazów, a co za tym idzie przyciągania czołowych zawodników oraz kibiców.

6. Rekultywacja rowu w kierunku Mezowa

Nieprawidłowy stan techniczny i zanieczyszczenia rowu utrudniają prawidłowy przepływ wody co powoduje, że rów traci swoją pierwotną funkcję, a konsekwencją jest zalanie terenu pasa drogowego i jego otoczenia.

Nazwa zadania	<u>1.Remont, modernizacja ulic: Ogrodowa, Kaszubska, Podgórna, Topolowa, Leszczynowa, Kasztanowa, Osiedle Zacisze, Leśna, Kartuska, Wąska, Osiedle Słoneczne oraz położenie nawierzchni bitumicznej na ul. Edukacji Narodowej i Zadurskiego</u>								
Cel	<ul style="list-style-type: none"> x poprawa dostępności komunikacyjnej x poprawa bezpieczeństwa zmotoryzowanych 								
Przeznaczenie	x mieszkańcy miejscowości oraz turyści odwiedzający miejscowość								
Harmonogram realizacji	2011	2012	2013	2014	2015	2016	2017	2018	
Kwota końcowa	100 tyś. zł								
Źródła finansowania	Gmina Kartuzy, PROW, inne								

Nazwa zadania	<u>2.Skanalizowanie pozostałej części Dzierżążna za Torami i Pikarni</u>								
Cel	<ul style="list-style-type: none"> x ochrona ziemi, wód podziemnych i powierzchniowych przed zanieczyszczeniem ściekami komunalno-bytowymi x poprawa komfortu życia prowadzący do zatrzymania spadku mieszkańców Gminy; 								
Przeznaczenie	x mieszkańcy miejscowości oraz turyści odwiedzający miejscowość								
Harmonogram realizacji	2011	2012	2013	2014	2015	2016	2017	2018	
Kwota końcowa	50 tyś. zł								
Źródła finansowania	Gmina Kartuzy, PROW, inne								

Nazwa zadania	<u>3.Montaż oświetlenia ulicznego</u>							
Cel	<ul style="list-style-type: none"> x zwiększenie bezpieczeństwa pieszych i zmotoryzowanych x zmniejszenie wypadkowości, kradzieży i rozbojów 							
Przeznaczenie	x mieszkańcy miejscowości oraz turyści odwiedzający miejscowość							
Harmonogram realizacji	2011	2012	2013	2014	2015	2016	2017	2018
Kwota końcowa	50 tys. zł							
Źródła finansowania	Gmina Kartuzy, PROW, inne							

Nazwa zadania	<u>4.Budowa boiska wielofunkcyjnego przy Zespole Kształcenia i Wychowania w Dzierżąnie</u>							
Cel	<ul style="list-style-type: none"> x wspieranie rozwoju obszarów wiejskich poprzez zagospodarowanie lokalnej infrastruktury x tworzenie nowych pomysłów na aktywność ruchową i spędzanie wolnego czasu 							
Przeznaczenie	x mieszkańcy miejscowości oraz turyści odwiedzający miejscowość							
Harmonogram realizacji	2011	2012	2013	2014	2015	2016	2017	2018
Kwota końcowa	400 tys. zł							
Źródła finansowania	Gmina Kartuzy, inne							

Nazwa zadania	<u>5. Powstanie placu rekreacyjnego</u>							
Cel	<ul style="list-style-type: none"> x wspieranie rozwoju obszarów wiejskich poprzez zagospodarowanie lokalnej infrastruktury x tworzenie nowych pomysłów na aktywność ruchową i spędzanie wolnego czasu 							
Przeznaczenie	x mieszkańcy miejscowości oraz turyści odwiedzający miejscowość							
Harmonogram realizacji	2011	2012	2013	2014	2015	2016	2017	2018
Kwota końcowa	100 tys zł							
Źródła finansowania	Gmina Kartuzy, inne							

Nazwa zadania	<u>6. Rekultywacja rowu w kierunku Mezowa</u>							
Cel	<ul style="list-style-type: none"> x poprawa gospodarki użytków zielonych x przywrócenie prawidłowego przepływu wody 							
Przeznaczenie	x mieszkańcy miejscowości oraz turyści odwiedzający miejscowość							
Harmonogram realizacji	2011	2012	2013	2014	2015	2016	2017	2018
Kwota końcowa	100 tys zł							
Źródła finansowania	Gmina Kartuzy, inne							

6. Opis i charakterystyka obszarów o szczególnym znaczeniu dla zaspokojenia potrzeb mieszkańców, sprzyjających nawiązywaniu kontaktów społecznych, ze względu na ich położenie oraz cechy funkcjonalno-przestrzenne

W miejscowości Dzierżążno jedynym obszarem o szczególnym znaczeniu dla zaspokojenia potrzeb mieszkańców, sprzyjających nawiązywaniu kontaktów społecznych, ze względu na położenie oraz cechy funkcjonalno-przestrzenne jest szkoła i remiza. Nie ma tam jednak miejsca, gdzie aktywnie spędzałoby się czas. Dlatego tak ważnym jest zadanie polegające na budowie boiska wielofunkcyjnego. Miejsce to jest niezwykle ważne dla miejscowości Dzierżążno i zapewnić ma dzieciom i młodzieży możliwość aktywnego spędzania czasu wolnego podczas gier zespołowych. Ponadto ma umożliwić bezpieczną zabawę dzieciom, zmniejszając troski rodziców o to, gdzie znajdują się ich dzieci. Boisko sportowe ma również zostać wykorzystane do przeprowadzania imprez okolicznościowych na wolnym powietrzu, co stanowić będzie element integracji społeczności lokalnej.