

**UCHWAŁA NR IX /172/2011  
RADY MIEJSKIEJ W KARTUZACH**

z dnia 28 września 2011 r.

**w sprawie: oddania w dzierżawę nieruchomości gruntowej o nr ewidencyjnym działki 50, obręb 9 w Kartuzach, dla której Sąd Rejonowy w Kartuzach prowadzi księgę wieczystą nr 2106 .**

Na podstawie art. 18 ust. 1 i ust.2 pkt 9 a ustawy z dnia 8 marca 1990 r. o samorządzie gminnym (t.j. Dz. U. z 2001 r. Nr 142, poz. 1591 z późn. zmianami) oraz art.13 ust. 1, art. 37 ust. 4 ustawy z dnia 21 sierpnia 1997 r. o gospodarce nieruchomościami (t.j. Dz.U. z 2010 r. Nr 102, poz. 651 z późn. zmianami) Rada Miejska w Kartuzach na wniosek Burmistrza Kartuz uchwala, co następuje:

§ 1. 1. Wyraża się zgodę na oddanie w dzierżawę na rzecz Stowarzyszenia Kupców Budowy Hali Targowej, nieruchomości gruntowej nr 50, obręb 9 w Kartuzach o pow. 0.2500 ha.

2. Umowa, o której mowa w ust.1 zawarta zostanie do 2030r., z możliwością jej przedłużenia .


3. Stawkę czynszu za okres pierwszych 5 lat dzierżawy ustala się w wysokości 0,01 zł netto/1 m<sup>2</sup> miesięcznie. Za okres od 6 roku dzierżawy, stawka czynszu zostanie określona odrębną uchwałą Rady Miejskiej w Kartuzach .

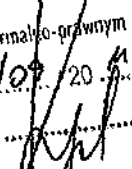
§ 2. Załącznik Nr 1 stanowi integralną część niniejszej uchwały.

§ 3. Wykonanie uchwały powierza się Burmistrzowi Kartuz.

§ 4. Uchwała wchodzi w życie z dniem podjęcia.

Przewodniczący Rady  
Miejskiej w Kartuzach

  
Ryszard Duszyński

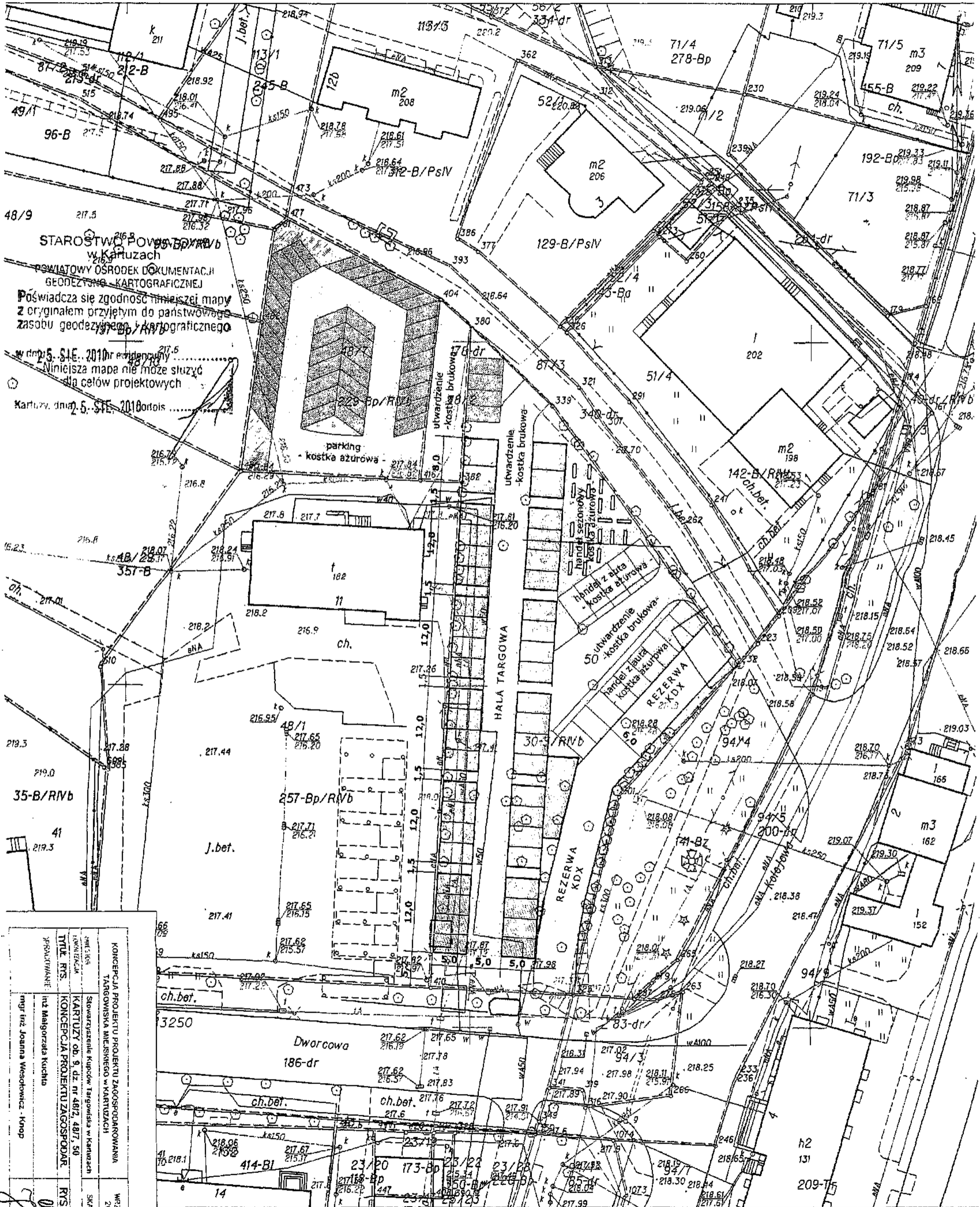
Zatwierdzam pod względem formalno-prawnym  
RP 05 30 203/09/2011  
data: 28.09 podpis: 

ZAŁĄCZNIK NR 1 DO UCHWAŁY NR IX/172/2011 RADY MIEJSKIEJ W KARTUZACH

W SPRAWIE: ODDANIA W DZIERŻAWĘ NIERUCHOMOŚCI GRUNTOWEJ O NR  
EWIDENCYJNYM DZIAŁKI 50, OBREB 9 W KARTUZACH, DLA KTÓREJ SĄD REJONOWY  
W KARTUZACH PROWADZI KSIĘGĘ WIECZYSTĄ NR 2106.

# MAPA DO CELOW INFORMACYJNYCH SKALA 1:500

obr. 9 0009: dz. 48/2, 48/7, 50  
Sekoje mapy: 314.444.074;




STAROSTWO POWIATOWE w Kartuzach  
POWIATOWY OŚRODEK DOKUMENTACJI  
GEODEZYJNO-KARTOGRAFICZNEJ


Poświadczam zgodność niniejszej mapy  
z oryginałem przyjętym do państwowego  
zasobu geodezyjno-kartograficznego


w dniu 5. Stycznia 2010 r. ewidencyjnie  
Niniejsza mapa nie może służyć  
dla celów projektowych


Kartuzy, dnia 5. Stycznia 2010 r.

KONCEPCJA PROJEKTU PROJEKTU ZAGOSPODAROWANIA TARGOWISKA MIEJSKIEGO W KARTUZACH		WZDZIAŁENIE 2010 r.
IMI I LOKALIZACJA	Słowotzyszenie Kupców Targowiska w Kartuzach	SKALA 1:500
TITUL RYS.	KARTUZY, OB. 9, DZ. NR 48/2, 48/7, 50	RYS. NR 0
PROJEKTOWAŁ	Int. Małgorzata Kuchta	
mgr inż. Joanna Wesołowiec - Knop		









# HARMONOGRAM PRAC

BUDOWA TARGOWISKA MIEJSKIEGO  
W KARTUZACH

HALA TARGOWA I ZAGOSPODAROWANIE  
TARGOWISKA MIEJSKIEGO

*T. K.*  
STOWARZYSZENIE  
KAPCÓW BUDOWY  
Hali Targowej  
w Kartuzach  
*[Signature]*





TERMINY REALIZACJI W M-CACH I LATACH

str.2

LP	WYSZCZEGÓLNIENIE	2011		2012												2013			UWAGI
		XI	XII	I	II	III	IV	V	VI	VII	VIII	IX	X	XI	XII	I	II	III	
15	Nawierzchnie utwardzone drogi dojazdowe + place handlowe																		
16	Nawierzchnie utwardzone - parking																		
17	Ukształtowanie terenu - zieleń																		
18	Odbiory końcowe																		

Uwagi

do pkt 6 - termin uzależniony od Starostwa – Wydział Budownictwa

do pkt 9 - montaż i praca igłofiltrów uzależniony od ilości i wysokości wody gruntowej (warunków terenowych) – w celu obniżenia wody gruntowej

do pkt 11 - terminy realizacji oraz system ( pale, studnie, płyta) uzależnione od warunków gruntowych jak również propozycji projektanta

do pkt 18 - termin wykonania odbiorów końcowych uzależniony od prac i uwag Komisji odbiorowej

STOWARZYSZENIE  
Kupców Budowy  
Hali Targowej  
w Kartuzach