

**Uchwała Nr XIII/166/2015
Rady Miejskiej w Kartuzach**

z dnia 27 listopada 2015 r.

**w sprawie: wyrażenia zgody na zbycie prawa własności nieruchomości o nr ewid. działki 107 położonej
w Nowej Hucie.**

Na podstawie art. 18 ust. 2 pkt 9 lit. a ustawy z dnia 8 marca 1990 r. o samorządzie gminnym (j.t. Dz. U. z 2015 r., poz. 1515) w zw. z art. 13 ust. 1 ustawy z dnia 21 sierpnia 1997 r. o gospodarce nieruchomościami (j.t. Dz.U. z 2015 r., poz. 1774).

**Rada Miejska w Kartuzach
na wniosek Burmistrza Kartuz
uchwala, co następuje:**

§ 1

Wyraża się zgodę na zbycie nieruchomości gruntowej położonej w Nowej Hucie oznaczonej nr ewid. działki 107 o pow. 0.59 ha, dla której Sąd Rejonowy w Kartuzach prowadzi księgę wieczystą nr GD1R/00030713/3.


§ 3

Wykonanie uchwały powierza się Burmistrzowi Kartuz.

§ 4

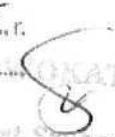
Uchwała wchodzi w życie z dniem podjęcia.

Przewodniczący Rady
Miejskiej w Kartuzach


Andrzej Pryczkowski

zatwierdzam pod względem
formalno-prawnym

RP 07 RM / 166 / 11 / 20 15 r.

data 27.11.2015 podpis 

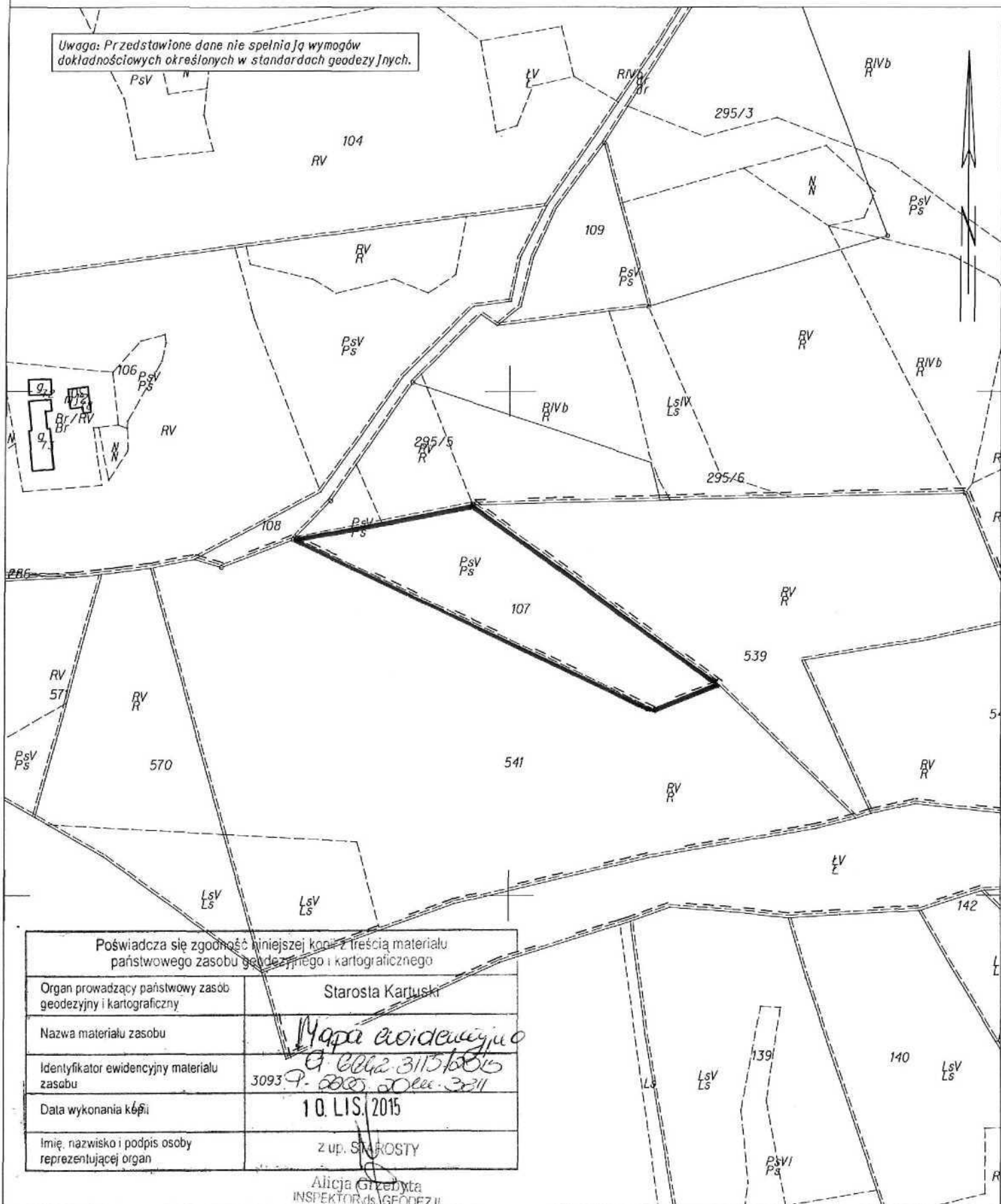
Robert Szubert

MAPA EWIDENCJI GRUNTÓW I BUDYNKÓW

SKALA 1:2000

Układ wsp. płaskich: 2000 strefa 6 (18°), układ odn.: Kronsztadt 86
obr. Nowa Huta 0014: dz. 107

Uwaga: Przedstawione dane nie spełniają wymogów dokładnościowych określonych w standardach geodezyjnych.



Poświadczam zgodność niniejszej kopii z treścią materiału państwowego zasobu geodezyjnego i kartograficznego	
Organ prowadzący państwowy zasób geodezyjny i kartograficzny	Starosta Kartuski
Nazwa materiału zasobu	Mapa ewidencyjna
Identyfikator ewidencyjny materiału zasobu	3093 9-000 2015-321
Data wykonania kopii	10. LIS. 2015
Imię, nazwisko i podpis osoby reprezentującej organ	z up. STAROSTY Alicja Grzebyta INSPEKTOR ds. GEODEZJI