

UCHWAŁA NR XLII/...../2017
RADY MIEJSKIEJ W KARTUZACH
Z DNIA 27 GRUDNIA 2017 R.

w sprawie: uchwalenia Programu usuwania wyrobów zawierających azbest z terenu Gminy Kartuzy

Na podstawie art. 18 ust. 2 pkt 15 ustawy z dnia 8 marca 1990 r. o samorządzie gminnym (t.j. Dz.U. z 2017 r. poz. 1875) oraz art. 1, art. 14 ust. 1 ustawy z dnia 27 kwietnia 2001r. Prawo Ochrony Środowiska (t. j. Dz.U. z 2017 r. poz. 519 z późn. zm.),

Rada Miejska w Kartuzach
na wniosek Burmistrza Kartuz
uchwala, co następuje:

§ 1.

Uchwala się *Program usuwania wyrobów zawierających azbest z terenu Gminy Kartuzy*, w brzmieniu określonym w załączniku do niniejszej uchwały.

§ 2.

Traci ważność uchwała Rady Miejskiej w Kartuzach nr XIII/218/2011 z dnia 21 grudnia 2011 r. w sprawie uchwalenia *Gminnego Programu usuwania wyrobów zawierających azbest dla Gminy Kartuzy na lata 2012-2032*.

§ 3.

Wykonanie uchwały powierza się Burmistrzowi Kartuz.


§ 4.

Uchwała wchodzi w życie z dniem podjęcia.

Przewodniczący Rady
Miejskiej w Kartuzach

Andrzej Pryczkowski

zatwierdzam pod względem
formalno-prawnym
RP 07 RM/1700/12/2017 r.
data 04.12.2017 podpis



UZASADNIENIE

Niniejsze opracowanie stanowi dokument programowy, na podstawie którego realizowana jest lokalna polityka ochrony środowiska. Realizacja założeń uchwalanego *Programu usuwania azbestu...* wynika z zadań określonych w dokumencie strategicznym - *Programie Oczyszczania Kraju z Azbestu na lata 2009-2032*. *Program Oczyszczania Kraju z Azbestu* został przyjęty uchwałą Rady Ministrów Rzeczypospolitej Polskiej z dnia 14 lipca 2009 r. nr 122/2009, a jego celem jest zinventaryzowanie obiektów zawierających azbest, ich unieszkodliwienie oraz minimalizacja negatywnych skutków zdrowotnych spowodowanych występowaniem azbestu na terytorium kraju.

W opracowanym *Programie usuwania azbestu...* dokonano aktualizacji wykazu obiektów zawierających azbest, w odniesieniu do Programu przyjętego uchwałą z dnia 21 grudnia 2011 r., wytyczono nowe cele w zakresie unieszkodliwiania azbestu oraz opracowano harmonogram prac związanych z unieszkodliwianiem azbestu i oszacowano koszty unieszkodliwiania.

Zgodnie z art. 13 ustawy Prawo ochrony środowiska (Dz. U. z 2017 r. poz. 519 ze zm.): „*Polityka ochrony środowiska to zespół działań mających na celu stworzenie warunków niezbędnych do realizacji ochrony środowiska, zgodnie z zasadą zrównoważonego rozwoju*”.

Zgodnie z art. 14 ww. ustawy: "*Polityka ochrony środowiska jest prowadzona na podstawie strategii rozwoju, programów i dokumentów programowych, o których mowa w ustawie z dnia 6 grudnia 2006 r. o zasadach prowadzenia polityki rozwoju (Dz.U. z 2016 r. poz. 383, 1250, 1948 i 1954 oraz z 2017 r. poz. 5)*”.

Mając na uwadze konieczność realizacji polityki w zakresie ochrony środowiska na szczeblu lokalnym, należy zaktualizować posiadane dane w kontekście ilości, rodzajów oraz stopnia pilności unieszkodliwiania odpadów zawierających azbest na terenie Gminy Kartuzy. Aktualne informacje wykorzystane zostaną do opracowania strategii i harmonogramu prac, mających na celu usunięcie wyrobów azbestowych z terytorium kraju do 2032 r.

KIEROWNICZKA
Wydziału Gospodarki Odpadami
i Ochrony Środowiska
Olga Gotłowska

**PROGRAM
USUWANIA WYROBÓW
ZAWIERAJĄCYCH AZBEST
Z TERENU GMINY KARTUZY**



KARTUZY, PAŹDZIERNIK 2017 R.



Spis treści

1. Wstęp.....	3
1.1. Zadania samorządu gminy wynikające z Programu Oczyszczania Kraju z Azbestu na lata 2009 – 2032.....	3
1.2. Ogólna charakterystyka gminy	4
1.3. Cele, zadania i koncepcja zarządzania Programem.....	7
2. Charakterystyka wyrobów zawierających azbest i oddziaływanie azbestu na zdrowie człowieka.....	8
2.1. Występowanie i zastosowanie azbestu	8
2.2. Wpływ azbestu na organizm ludzki	9
2.3. Ograniczenie negatywnych skutków oddziaływania azbestu.....	10
3. Stan prawny w zakresie użytkowania i usuwania wyrobów i odpadów zawierających azbest.....	12
3.1. Regulacje ustawowe	12
3.2. Akty wykonawcze.....	13
3.3. Zasady postępowania z wyrobami zawierającymi azbest.....	16
3.4. Składowiska odpadów zawierających azbest	16
4. Zadania jednostek samorządu terytorialnego w zakresie usuwania azbestu.....	17
5. Gospodarowanie wyrobami i odpadami zawierającymi azbest w gminie	19
5.1. Cele i harmonogram realizacji Programu usuwania azbestu z terenu Gminy Kartuzy	20
5.2. Analiza wyników inwentaryzacji	21
5.3. Koszt unieszkodliwienia poprzez składowanie płyt azbestowo cementowych z pokryć dachowych i elewacji budynków gospodarczych i mieszkalnych.....	25
5.4. Możliwości pozyskania środków finansowych na działania związane z usuwaniem azbestu z terenu Gminy Kartuzy oraz składowaniem odpadów zawierających azbest.....	25
5.5. Edukacja mieszkańców Gminy odnośnie szkodliwości i możliwości unieszkodliwienia azbestu poprzez składowanie.....	28
6. Podsumowanie.....	28
7. Literatura	30
8. Załączniki	32



1. Wstęp

Opracowanie Programu usuwania wyrobów zawierających azbest z terenu Gminy Kartuzy związane jest z realizacją zapisów zawartych w Programie Oczyszczania Kraju z Azbestu na lata 2009-2032 (w skrócie POKzA). Krajowy program został przyjęty przez Radę Ministrów Rzeczypospolitej Polskiej dnia 14 lipca 2009 uchwałą nr 122/2009 (zmienioną uchwałą nr 39/2010 z 15 marca 2010 r.) zwany dalej POKzA. Wyznacza on cele którymi są:

1. usunięcie i unieszkodliwienie poprzez składowanie wyrobów zawierających azbest,
2. minimalizacja negatywnych skutków zdrowotnych spowodowanych obecnością azbestu na terytorium kraju,
3. likwidacja szkodliwego oddziaływania azbestu na środowisko.

W niniejszym *Programie* w oparciu o dane uzyskane z inwentaryzacji metodą spisu z natury wyrobów zawierających azbest wytyczono cele, ustalono harmonogram usuwania wyrobów zawierających azbest oraz oszacowano całościowy koszt unieszkodliwienia poprzez składowanie wyrobów zawierających azbest z terenu gminy. W Programie zawarto również informacje na temat kompetencji i obowiązków organów administracyjnych gminy względem realizacji zadań nałożonych poprzez POKzA.

1.1. Zadania samorządu gminy wynikające z Programu Oczyszczania Kraju z Azbestu na lata 2009 – 2032

Program Oczyszczania Kraju z Azbestu na lata 2009-2032 opisuje obowiązki, kompetencje i zasady współpracy poszczególnych organów administracyjnych w kraju w celu realizacji założonych celów. Na poziomie lokalnym zadania powinny być realizowane m.in. przez samorząd gminny. Do zadań nadzorowanych przez Burmistrza Kartuz zgodnie z POKzA należą:

1. gromadzenie informacji o ilości, rodzaju i miejscach występowania wyrobów zawierających azbest oraz przekazywanie jej do marszałka województwa z wykorzystaniem dostępnego narzędzia informatycznego www.bazaazbestowa.pl,
2. przygotowywanie i aktualizacja programów usuwania azbestu i wyrobów zawierających azbest,
3. organizowanie szkoleń lokalnych w zakresie usuwania wyrobów zawierających azbest z terenu nieruchomości bez korzystania z usług wyspecjalizowanych firm,
4. organizowanie usuwania wyrobów zawierających azbest przy wykorzystaniu pozyskanych na ten cel środków krajowych lub unijnych z uwzględnieniem zasad zawartych w Programie,
5. inspirowanie właściwej postawy obywateli w zakresie obowiązków związanych z usuwaniem wyrobów zawierających azbest,
6. współpraca z marszałkiem województwa w zakresie:
 - inwentaryzacji wyrobów zawierających azbest,
 - opracowywania programów usuwania wyrobów zawierających azbest,
 - lokalizacji składowisk odpadów zawierających azbest,



7. współpraca z mediami w celu propagowania odpowiednich inicjatyw społecznych oraz rozpowszechniania informacji dotyczących zagrożeń powodowanych przez azbest,
8. współpraca z organizacjami społecznymi wspierającymi realizację Programu,
9. współpraca z organami kontrolnymi (inspekcja sanitarna, inspekcja pracy, inspekcja nadzoru budowlanego, inspekcja ochrony środowiska).

Gmina Kartuzy chcąc realizować *Program* wykonała inwentaryzację wyrobów zawierających azbest na terenie wszystkich posesji znajdujących się na jej terenie. Na podstawie zebranych danych opracowano Program usuwania azbestu z terenu Gminy Kartuzy.

1.2. Ogólna charakterystyka gminy

Obszar gminy Kartuzy położony jest w centralnej części województwa pomorskiego, w zachodniej części Aglomeracji Gdańskiej, w mezoregionie Pojezierza Kaszubskiego. Stolica gminy – Kartuzy oddalona jest o 33,2 km od stolicy województwa – Gdańska. Gmina Kartuzy ma status gminy miejsko – wiejskiej, na którą składa się: miasto Kartuzy, 24 sołectwa, 32 miejscowości wiejskie, w tym 26 wsi. Powierzchnia gminy wynosi 205,28 km². Liczba ludności w 2016 r. wyniosła 33 512 osób.

W Gminie Kartuzy znajduje się 9 rezerwatów przyrody, w tym:

1. Kurze Grzędy - rezerwat faunistyczny, który obejmuje otoczone lasem jeziora i oczka wodne z układem torfowisk.
2. Leśne Oczko - rezerwat torfowiskowy ze śródleśnym jeziorem dystroficznym otoczonym zbiorowiskami torfowisk.
3. Jezioro Lubygość - rezerwat krajobrazowy z jeziorem rynnowym otoczonym lasem bukowym z ok. 200-letnim drzewostanem i rzadkimi gatunkami roślin.
4. Szczelina Lechicka - rezerwat leśny z naturalnymi, bukowymi zbiorowiskami leśnymi wokół jeziora.
5. Staniszewskie Błoto - rezerwat torfowiskowy, który pierwotnie chronił bezleśne torfowisko wysokie oraz stanowisko głuszca.
6. Staniszewskie Zdroje - rezerwat krajobrazowy z licznymi zbiorowiskami leśnymi, obejmujący bogato urzeźbiony fragment zboczy doliny Łeby z kilkoma kotłami (cyrkami) źródłiskowymi i wąwozami z okresowymi strugami.
7. Zamkowa Góra - rezerwat leśny, który chroni kwaśną i żyzną buczynę z ok. 250-letnim drzewostanem porastającym wzniesienia morenowe.
8. Żurawie błota - rezerwat torfowiskowy. Obejmuje oligotroficzne jezioro kamienne typu lobeliowego otoczone lasami.



9. Stare Modrzewie - rezerwat leśny (Nadleśnictwo Kartuzy, Leśnictwo Kiełpino).

Kaszubski Park Krajobrazowy obejmuje swoim zasięgiem obszar Gminy Kartuzy. Jest to park o urozmaiconej rzeźbie terenu, obejmujący zespół Jezior Raduńsko - Ostrzyckich, Wzgórza Szymbarskie oraz kompleks Lasów Mirachowskich i zespół Jezior Potęgowskich. W Gminie Kartuzy położona jest północna i wschodnia część Parku. W celu ochrony środowiska ustanowiono również otulinę obszaru, która zajmuje część Gminy Kartuzy, na wschód od granicy parku.

Wśród ustanowionych na terenie Gminy Obszarów Chronionego Krajobrazu można wyróżnić:

1. Obszar Chronionego Krajobrazu Doliny Raduni, który obejmuje dno i zbocze doliny rzeki Raduni od Goręczyna do Pruszcza Gdańskiego. Walory przyrodnicze obszaru to złożona struktura geomorfologiczna (baseny i przełomy rzeczne) i hydrograficzna oraz zróżnicowanie florystyczne. Obszar ten pełni również istotną rolę jako „korytarz ekologiczny”.
2. Kartuski Obszar Chronionego Krajobrazu położony pomiędzy obszarem Kaszubskiego Parku Krajobrazowego, a Obszarem Chronionego Krajobrazu Doliny Raduni. Walory przyrodnicze obszaru to pagórkowata wysoczyzna morenowa w dużym stopniu zalesiona z licznymi jeziorami.

W gminie znajdują się 2 użytki ekologiczne ustanowione rozporządzeniem Wojewody Pomorskiego nr 49/06 z dnia 6 lipca 2006 r.:

- torfowisko wysokie „Kosy”,
- torfowisko przejściowe „Jelenie Moczary”.

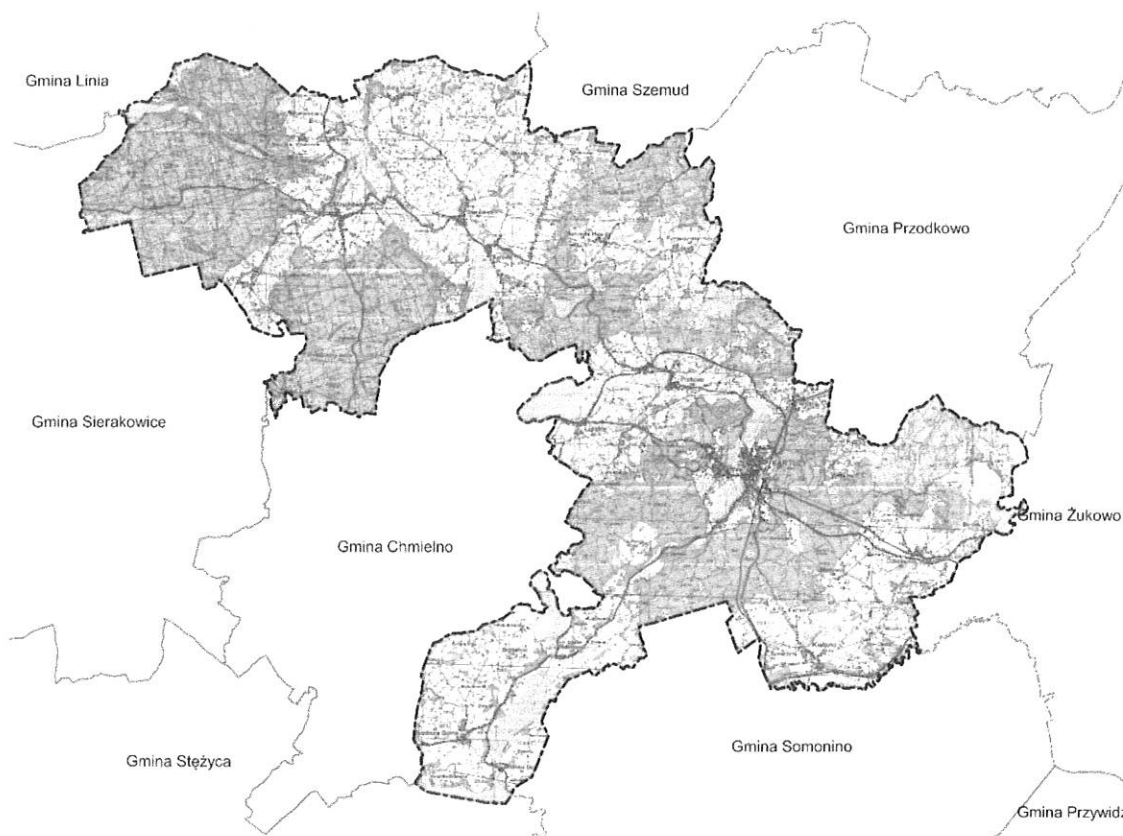
Obok wyżej wymienionych obszarów objętych ochroną, w Gminie znajdują się również fragmenty bądź całości terenów objętych Programem Natura 2000, ustanowionym przede wszystkim przez dwie unijne dyrektywy: Dyrektywę Ptasią i dyrektywę Siedliskową. Na terenie Gminy Kartuzy występują:

1. Staniszewskie Błoto – PLH 220027 - jest to obszar obejmujący fragment kompleksu Lasów Mirachowskich i zabezpieczający jedną z największych w województwie powierzchnię borów i brzezin bagiennych oraz populację widłaka jałowcowego.
2. Kurze Grzędy – PLH 220014 - jest to zwarty kompleks leśny zlokalizowany w krajobrazie postglacjalnym. Wzniesienia morenowe porośnięte buczynami, w obniżeniach znajduje się część zespołu jezior Potęgowskich oraz kompleks



torfowisk wysokich i przejściowych oraz jeziora dystroficzne. Podstawowe zagrożenie dla przyrody tego obszaru stwarza osuszanie terenów podmokłych, eutrofizacja i dystrofizacja jezior lobeliowych.

3. Lasy Mirachowskie – PLB 220008 - jest to obszar obejmujący Lasy Mirachowskie, w tym zbiorowiska leśne charakterystyczne dla krajobrazu morenowego centralnej część Pojezierza Kaszubskiego: las mieszany świeży, bór mieszany świeży, bór bagienny.
4. Dolina Górnej Łeby – PLH 220006 - obejmuje dolinę rzeki Łeby rozcinającą silnie sfałdowaną morenę denną, czołową i sandry. Na dnie doliny znajdują się wielogatunkowe wilgotne łąki, lasy, lasy łęgowe o cechach podgórskich.
5. Prokowo – PLH 220080 – obszar ten obejmuje fragment terenu o urozmaiconej rzeźbie, w większości (około 60% to siedliska lasów mieszanych), z obecnością Jeziora Białego, szeregiem zatorfionych zagłębień.
6. Uroczyska Pojezierza Kaszubskiego – PLH 220095 – ostoja położona w centralnej części Pojezierza Kaszubskiego, obejmująca zespół rozległych form dolinnych zwanych rynnami polodowcowymi wraz z jeziorami wypełniającymi ich najgłębsze miejsca oraz fragmenty wysoczyzn przyległymi do rynien.



Rysunek 1. Mapa Gminy Kartuzy na tle gmin sąsiednich.



1.3. Cele, zadania i koncepcja zarządzania Programem

Nadrzędnym celem Programu wyrobów zawierających azbest z terenu Gminy Kartuzy jest całkowite unieszkodliwienie poprzez składowanie wyrobów zawierających azbest, co spowoduje eliminację skutków negatywnego oddziaływania azbestu na mieszkańców gminy oraz na środowisko. Zdemontowane wyroby zostaną zabezpieczone oraz bezpiecznie zdeponowane na składowisku lub unieszkodliwione w innym procesie w przypadku dopuszczenia przez Ustawodawcę alternatywnej formy unieszkodliwiania. Cel nadrzędny zostanie osiągnięty poprzez realizację zadań i celów szczegółowych takich jak:

- inwentaryzacja wyrobów zawierających azbest,
- zapoznanie mieszkańców gminy z zagrożeniem wynikającym z wdychania włókien azbestowych oraz sposobów bezpiecznego użytkowania wyrobów zawierających azbest,
- zapoznanie i pomoc mieszkańcom w pozyskiwaniu środków na zadania związane z unieszkodliwieniem azbestu na posesjach prywatnych.

Wielopłaszczyznowość „Programu usuwania azbestu i wyrobów zawierających azbest z terenu Gminy Kartuzy” powoduje konieczność koordynacji wszystkich jednostek i instytucji przedmiotowo odpowiedzialnych za realizację poszczególnych zadań lub pośrednio biorących udział w ich realizacji. Dlatego też, zadania przewidziane w Programie będą realizowane na czterech płaszczyznach co przedstawia poniższy schemat.



Rysunek 2. Schemat współpracy administracji wojewódzkiej i lokalnej
[źródło: Opracowanie własne].

Realizację Programu przypisuje się organom Gminy Kartuzy w ramach swych kompetencji i określonych zadań. Osobą koordynującą działania w zakresie organizacji, wdrażania i realizacji Programu będzie pracownik Urzędu Gminy Kartuzy.



2. Charakterystyka wyrobów zawierających azbest i oddziaływanie azbestu na zdrowie człowieka

2.1. Występowanie i zastosowanie azbestu

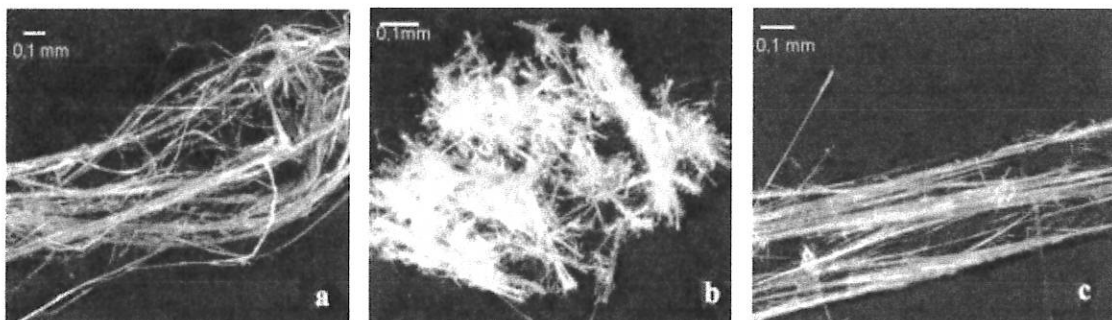
Azbest jest nazwą handlową sześciu minerałów włóknistych z grupy serpentynów (chryzotyl – uwodniony krzemian magnezu) oraz z grupy amfiboli (krokidolit – krzemian sodowo-żelazowy, amozyt – krzemian żelazowo-magnezowy, tremolit – zasadowy krzemian wapnia i magnezu, aktynolit - i antofilit – krzemian magnezowy z domieszką żelaza) (Rysunek 3). Skład chemiczny chryzotyłu jest jednolity natomiast skład chemiczny i właściwości fizyczne amfiboli są bardzo zróżnicowane. Minerale te źle przewodzą ciepło, są względnie odporne na działanie czynników chemicznych oraz wysokich i niskich temperatur jak również wykazują dobrą izolację akustyczną. Te cechy przyczyniły się do stosowania minerałów azbestowych na szeroką skalę w ciągu ostatnich 100 lat.

Złóża azbestu są dość powszechne, w tym również w Polsce. Spotykane są na Dolnym Śląsku oraz w Pieninach lecz nie były one eksploatowane. Na świecie istnieje jedynie kilka miejsc, w których była możliwa przemysłowa eksploatacja złóż azbestu.

Korzystne właściwości azbestu wpłynęły na jego rozpowszechnienie w wielu dziedzinach gospodarki: budownictwo, energetyka, przemysł chemiczny, transport.

Minerały azbestowe głównie były używane do produkcji:

- wyrobów azbestowo-cementowych takich jak pokrycia dachowe, rury ciśnieniowe, płyty elewacyjne, w których zawartość włókien azbestu wynosiła 10-35%,
- wyrobów izolacyjnych o dużej (75-100%) zawartości azbestu,
- wyrobów ciernych (okładziny, tarcze, taśmy hamulcowe),
- ogniotrwałych wyrobów tekstylnych.



Rysunek 3. Długowłóknisty azbest chryzotylowy praktycznie nie zawierający zanieczyszczeń (a), chryzotylowy azbest krótkowłóknisty zanieczyszczony talkiem (b) i azbest amozytowy (c) [źródło: Bezpieczne postępowanie z azbestem i materiałami zawierającymi azbest].



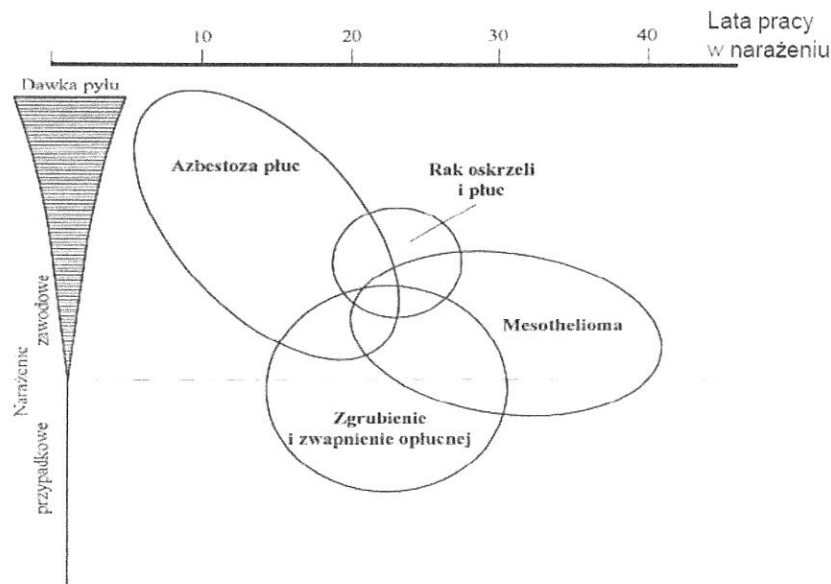
Wyroby azbestowe ze względu na gęstość dzieli się na wyroby klasy I - miękkie i wyroby klasy II - twarde. Wyroby miękkie, do których zaliczamy płyty azbestowe, papy, tynki, izolacje mają słabo związaną strukturę, gęstość poniżej 1000 kg/m³ oraz zawartość włókien azbestowych powyżej 20%. Natomiast wyroby zaliczane do grupy twardych, o gęstości powyżej 1000 kg/m³, lecz niskiej zawartości włókien (mniej niż 20%) to płyty faliste (dachowe) i rury ciśnieniowe. Wykazują one strukturę zwartą i emitują do środowiska włókna dopiero podczas obróbki lub w trakcie uszkodzenia powierzchni.

2.2. Wpływ azbestu na organizm ludzki

Azbest zaliczany jest do grupy dziesięciu najbardziej szkodliwych substancji. Znajduje się w opracowanym przez Ministerstwo Zdrowia wykazie substancji obejmującym substancje o udowodnionym działaniu rakotwórczym.

Prace związane z pozyskiwaniem azbestu, jego przetwarzaniem oraz usuwaniem ze środowiska związane są z narażeniem na zapylenie. Unoszące się w powietrzu włókna azbestowe po przedostaniu się do płuc mechanicznie drażnią tkankę wystającymi ostrymi końcami, powodując zwiększoną przepuszczalność błon komórkowych (objaw mankietu). W patomechanizmie działania azbestu istotnym jest nie długość włókna, ale jego przekrój geometryczny - co jest wynikiem budowy siateczkowej kryształów i kształtu włókien azbestowych.

Biologiczna agresywność pyłu azbestowego związana jest ze stopniem penetracji oraz ilością włókien dostających się do dolnej części układu oddechowego. Największe zagrożenia dla organizmu ludzkiego stanowią respirabilne włókna azbestu, które mają średnicę mniejszą od 3 µm (mikrometrów), a długość powyżej 5 µm. Włókna te wraz z powietrzem dostają się do pęcherzyków płucnych, skąd mogą penetrować do tkanki płucnej. Narażenie zawodowe na pył azbestu może być przyczyną: pylicy azbestowej, raka płuc i międzybłoniaków, łagodnych zmian opłucnowych, a także obturacyjnego zapalenia przewlekłego oskrzeli (POChP). Nie istnieje bezpieczna granica stężenia włókien we wdychanym powietrzu, przy zachowaniu której nie występuje międzybłoniak opłucnej. Zwiększone narażenie w pracy oraz w środowisku powodują wzrost zachorowań na tę chorobę azbestozależną (Rysunek 4).



Rysunek 4. Prawdopodobne skutki zdrowotne zawodowej i pozazawodowej ekspozycji na azbest [źródło: Materiały szkoleniowe ..., 2011]

Azbest tylko w niewielkim stopniu wnika do organizmu innymi drogami niż przez drogi oddechowe - ale translokacja i usuwanie pyłu z organizmu powodują, że szkodliwe działanie azbestu może dotyczyć także narządów i tkanek nienależących do układu oddechowego. Badania doświadczalne wykazały, że dłuższe włókna azbestowe są bardziej niebezpieczne dla rozwoju pylicy azbestowej i nowotworów, przy czym włókna cienkie o średnicy $<2,5 \mu\text{m}$ są szczególnie agresywne. Rozmiary włókien odgrywają więc istotną rolę w wyjaśnieniu patogenicznego, a zwłaszcza nowotworowego działania azbestu.

Główne choroby azbestozależne to:

- pylica azbestowa,
- choroby opłucnej lub osierdzia wywołane pyłem azbestu
w tym:
 - ✓ rozległe zgrubienia opłucnej,
 - ✓ rozległe blaszki opłucnej lub osierdzia,
 - ✓ wysięk opłucnowy,
- przewlekłe obturacyjne zapalenie oskrzeli,
- nowotwory złośliwe, w tym:
 - ✓ rak płuc,
 - ✓ rak oskrzeli,
 - ✓ międzybłoniak opłucnej albo otrzewnej.



2.3. Ograniczenie negatywnych skutków oddziaływania azbestu

Fizyczne i chemiczne właściwości azbestu nadające mu wytrzymałość były atutem w czasach jego wykorzystywania, jednak teraz gdy wyroby zawierające azbest okazały się szkodliwe, należy dokonać ich unieszkodliwienia. W Polsce według szacunków 96% wszystkich wyrobów zawierających azbest stanowią wyroby z grupy twardych. Ich negatywny wpływ nasila się jedynie w trakcie mechanicznego uszkodzenia struktury wyrobu. Główną zasadą podczas używania wyrobów zawierających azbest jest minimalizacja w jak największym stopniu możliwości emisji włókien do atmosfery. W przypadku używania lub prac z materiałami zawierającymi azbest należy pamiętać o zasadzie pracy na mokro oraz odizolowaniu miejsca pracy i ograniczeniu ścierania i łamania elementów. Podczas używania materiałów zawierających azbest należy pamiętać o ich konserwacji, np. poprzez pomalowanie powierzchni substancją zabezpieczającą. Miejsca, w których złożono materiały zawierające azbest należy oznaczyć specjalną etykietą, której wzór prezentuje załącznik nr 3.

Należy zaznaczyć, iż w celu ochrony zdrowia pracowników pracujących przy usuwaniu azbestu i wyrobów zawierających azbest należy zgodnie z § 6 ust. 2 Rozporządzenia Ministra Gospodarki, Pracy i Polityki Społecznej z dnia 2.04.2004 r. zgłosić zamiar przeprowadzenia prac do właściwego państwowego inspektora sanitarnego w terminie co najmniej 7 dni przed rozpoczęciem prac.

Z uwagi na ochronę przyrody, a w szczególności ptaków i nietoperzy potencjalnie gnieźdzących się w strefach dachowych i innych zakamarkach budynków, w stosunku do których podejmowane będą działania polegające na demontażu azbestowych pokryć dachowych należy podczas planowania prac remontowo-budowlanych:

1. odpowiednio dobrać okres prowadzenia w/w prac,
 - a. w przypadku gatunków ptaków rzadkich i chronionych okres prac powinien przypadać na czas poza okresem lęgu, który trwa od lutego/marca do końca sierpnia,
 - b. w przypadku nietoperzy okres prac powinien przypadać na czas poza okresem zakładania kolonii rozrodczych i odchowania, który trwa od II poł. maja do sierpnia.

Na rok wcześniej należy wykonać rozpoznanie – przeprowadzone przez ornitologa i chiropterologa – w celu wskazania dokładnego miejsca przebywania gatunków rzadkich i chronionych takich jak: jaskółki, jerzyki, rudziki, szpaki. Działanie to pozwoli na uszczelnienie potencjalnych miejsc gniazdowania i uniemożliwienie wykorzystania ich przez chronione gatunki ptaków i/lub nietoperzy – tyczy się to obiektów w stosunku, do których nie istnieje możliwość przeprowadzenia prac budowlanych w innym – niekolidującym terminie.



3. Stan prawny w zakresie użytkowania i usuwania wyrobów i odpadów zawierających azbest

Wytyczne odnośnie zasad postępowania z wyrobami i odpadami zawierającymi azbest na terenie kraju zostały opisane w ustawach i aktach wykonawczych do nich. Program Oczyszczania Kraju z Azbestu na lata 2009-2032 nie będący aktem prawa również zawiera zalecenia i przydziela obowiązki odnośnie postępowania, zarządzania i unieszkodliwienie poprzez składowanie wyrobów azbestowych.

3.1. Regulacje ustawowe

Ustawa z dnia 19 czerwca 1997 r. o zakazie stosowania wyrobów zawierających azbest (Dz.U. 2004 Nr 3, poz. 20 z późn. zm.).

Ustawa zakazuje wprowadzania na obszar kraju azbestu i wyrobów zawierających azbest. Zakazuje także produkcji wyrobów zawierających azbest oraz obrotu azbestem i wyrobami zawierającymi ten surowiec. Zgodnie z ustawą produkcja płyt cementowo-azbestowych została zakończona 28 września 1998r., a rok później nastąpił zakaz obrotu wyrobami zawierającymi azbest, w tym płytami cementowo-azbestowymi.

Ustawa z dnia 27 kwietnia 2001 r. Prawo ochrony środowiska (Dz.U. 2017 poz. 519 z późn. zm.).

Ustawa ta jest podstawowym aktem prawnym odnośnie ochrony środowiska w Polsce. Ustala ona zasady ochrony środowiska i ustala warunki korzystania ze środowiska w myśl zasad zrównoważonego rozwoju. Ustala ona obowiązki organów administracji, odpowiedzialność i sankcje za zanieczyszczanie środowiska. Kodyfikuje również obowiązek składania przez wójtów, burmistrzów i prezydentów miast, oraz osoby prawne informacji o rodzaju, ilości i miejscach występowania substancji stwarzających zagrożenie dla środowiska (w tym również azbestu).

Ustawa z dnia 14 grudnia 2012 r. o odpadach (Dz.U. 2016 poz. 1987 z późn. zm.).

Ustawa określa zasady postępowania z odpadami w sposób zapewniający ochronę życia i zdrowia ludzi oraz ochronę środowiska zgodnie z zasadą zrównoważonego rozwoju, a w szczególności zasady zapobiegania powstawaniu odpadów lub ograniczania ilości odpadów i ich negatywnego oddziaływania na środowisko, a także odzysku lub unieszkodliwiania odpadów.

Ustawa z dnia 7 lipca 1994 r. Prawo budowlane (Dz.U. 2017 poz. 1332 z późn. zm.).

Ustawa określa działalność odnośnie projektowania, budowy, utrzymania i rozbiórki obiektów budowlanych tym również określa zasady działania organów administracji publicznej w powyższym zakresie. Ustawa w art. 30 ust. 7 traktuje: Właściwy organ może nałożyć, w drodze decyzji, o której mowa w ust. 5, obowiązek uzyskania pozwolenia na wykonanie określonego obiektu lub robót budowlanych objętych obowiązkiem zgłoszenia,



o którym mowa w ust. 1, jeżeli ich realizacja może naruszać ustalenia miejscowego planu zagospodarowania przestrzennego lub spowodować: zagrożenie bezpieczeństwa ludzi lub mienia, pogorszenie stanu środowiska lub stanu zachowania zabytków, pogorszenie warunków zdrowotno-sanitarnych, wprowadzenie, utrwalenie bądź zwiększenie ograniczeń lub uciążliwości dla terenów sąsiednich.

Ustawa z dnia 26 czerwca 1974 r. – Kodeks pracy (Dz.U. 2016 poz. 1666 z późn. zm.).

Ustawa z dnia 25 lutego 2011 r. o substancjach chemicznych i ich mieszaninach (Dz.U. 2015 poz. 1203 z późn. zm.).

Ustawa z dnia 9 czerwca 2011 r. – Prawo geologiczne i górnicze (Dz.U. 2016 poz. 1131 z późn. zm.).

3.2. Akty wykonawcze

Rozporządzenie Ministra Środowiska z dnia 20 grudnia 2012 r. zmieniające rozporządzenie w sprawie przedkładania marszałkowi województwa informacji o rodzaju, ilości i miejscach występowania substancji stwarzających szczególne zagrożenie dla środowiska (Dz. U. z 2015 r. poz. 1450)

„informacje dotyczące wyrobów zawierających azbest są bezpośrednio wprowadzane przez wójta, burmistrza, prezydenta miasta do bazy azbestowej administrowanej przez ministra właściwego do spraw gospodarki, dostępnej za pośrednictwem sieci Internet pod adresem www.bazaazbestowa.gov.pl ...”

Rozporządzenie Ministra Środowiska z dnia 20 grudnia 2012 r. w sprawie sposobu prowadzenia przez marszałka województwa rejestru wyrobów zawierających azbest (Dz.U. 2013 poz. 25)

„rejestr wyrobów zawierających azbest jest prowadzony przez marszałka województwa i stanowi integralną część bazy azbestowej administrowanej przez ministra właściwego do spraw gospodarki dostępnej za pośrednictwem sieci Internet pod adresem www.bazaazbestowa.gov.pl.”

Rozporządzenie Ministra Środowiska z dnia 9 grudnia 2014 r. w sprawie katalogu odpadów (Dz.U. 2014 poz. 1923)

Rozporządzenie określa katalog odpadów wraz z listą odpadów niebezpiecznych oraz przedstawia sposób klasyfikowania odpadów. W Rozporządzeniu na liście odpadów niebezpiecznych odpady zawierające klasyfikowane są w poniższych grupach:

- 06 07 01* - odpady azbestowe z elektrolizy,
- 06 13 04* - odpady z przetwarzania azbestu,
- 10 11 81* - odpady zawierające azbest,
- 10 13 09* - odpady zawierające azbest z produkcji elementów cementowo - azbestowych,



- 15 01 11* - opakowania z metali zawierających niebezpieczne, porowate elementy wzmocnienia konstrukcyjnego (np. azbest) włącznie z pustymi pojemnikami ciśnieniowymi,
- 16 01 11* - okładziny hamulcowe zawierające azbest,
- 16 02 12* - zużyte urządzenia zawierające wolny azbest,
- 17 06 01* - materiały izolacyjne zawierające azbest,
- 17 06 05* - materiały konstrukcyjne zawierające azbest.

Rozporządzenie Ministra Gospodarki z dnia 16 stycznia 2015 r. w sprawie rodzajów odpadów, które mogą być składowane na składowisku odpadów w sposób nieselektywny (Dz.U. 2015 poz. 110).

Zgodnie z rozporządzeniem sposób nieselektywny mogą być składowane odpady o kodach:

- 17 06 01* - materiały izolacyjne zawierające azbest,
- 17 06 05* - materiały konstrukcyjne zawierające azbest.

Odpady te mogą być składowane wspólnie, na tym samym składowisku odpadów niebezpiecznych zawierających azbest. Nie można natomiast mieszać tych odpadów i składować z innymi odpadami niebezpiecznymi.

Rozporządzenie Ministra Pracy i Polityki Społecznej z dnia 6 czerwca 2014 r. w sprawie najwyższych dopuszczalnych stężeń i natężeń czynników szkodliwych dla zdrowia w środowisku pracy (Dz.U. 2017 poz. 1348).

Rozporządzenie określa najwyższe dopuszczalne stężenia w środowisku pracy pyłów zawierających azbest. Wartości dla pyłu zawierającego azbest oraz inne materiały włókniste wynoszą odpowiednio:

- frakcja wdychalna - 0,5 mg/m³,
- włókna respirabilne - 0,1 włókien/cm³.

Rozporządzenie Ministra Środowiska z dnia 26 stycznia 2010 r. w sprawie wartości odniesienia dla niektórych substancji w powietrzu (Dz.U. 2010 nr 16 poz. 87).

Rozporządzenie określa limity stężenia azbestu w powietrzu. Wartości odniesienia dla azbestu wynoszą odpowiednio:

- dla 1 godziny - 250 włókien/m³,
- dla roku kalendarzowego - 2 350 włókien/m³.

Rozporządzenie Ministra Środowiska z dnia 30 kwietnia 2013 r. w sprawie składowisk odpadów (Dz.U. 2013 poz. 523).

Rozporządzenie określa m.in. wymagania dotyczące składowania odpadów zawierających azbest.

Rozporządzenie Ministra Infrastruktury z dnia 23 czerwca 2003 r. w sprawie informacji dotyczącej bezpieczeństwa i ochrony zdrowia oraz planu bezpieczeństwa i ochrony zdrowia (Dz.U. 2003 nr 120 poz. 1126).



Rozporządzenie określa zakres rodzajów robót budowlanych, stwarzających zagrożenie bezpieczeństwa lub zdrowia ludzi.

Rozporządzenie Ministra Gospodarki, Pracy i Polityki Społecznej z dnia 2 kwietnia 2004 roku w sprawie sposobów i warunków bezpiecznego użytkowania i usuwania wyrobów zawierających azbest (Dz.U. 2004 nr 71 poz. 649 oraz Dz.U. 2010 nr 162 poz. 1089).

Rozporządzenie wprowadza obowiązek inwentaryzacji i oceny przez właścicieli lub zarządców obiektów, urządzeń budowlanych, instalacji przemysłowych lub innych miejsc zawierających azbest zgodnie z załącznikiem nr 1 do Rozporządzenia pn. Ocena stanu i możliwości bezpiecznego użytkowania wyrobów zawierających azbest).

Rozporządzenie Ministra Gospodarki, z dnia 13 grudnia 2010 r. w sprawie wymagań w zakresie wykorzystywania wyrobów zawierających azbest oraz wykorzystywania i oczyszczania instalacji lub urządzeń, w których były lub są wykorzystywane wyroby zawierające azbest. (Dz.U. 2011 nr 8 poz. 31 z późn. zm.).

Rozporządzenie wprowadza obowiązek inwentaryzacji przez właściciela lub zarządzającego (osobę fizyczną) miejsc, gdzie był lub jest wykorzystywany azbest - oraz składania corocznie stosownych informacji (załącznik nr 2) do właściwego wójta, burmistrza lub prezydenta miasta. Osoby prawne składają sprawozdania do Marszałka Województwa.

Obwieszczenie Ministra Środowiska z dnia 29 czerwca 2016 r. w sprawie wysokości stawek opłat za korzystanie ze środowiska na rok 2017 (M.P. 2016 poz. 718).

Rozporządzenie określa jednostkowe stawki opłat za:

- gazy lub pyły wprowadzane do powietrza:
 - azbest 381,36 zł/kg
- umieszczenie odpadów na składowisku:
 - 06 07 01* - odpady azbestowe z elektrolizy 55,43 zł/Mg
 - 06 13 04* - odpady z przetwarzania azbestu 55,43 zł/Mg
 - 10 11 81* - odpady zawierające azbest 55,43 zł/Mg
 - 10 13 09* - odpady zawierające azbest z produkcji elementów cementowo azbestowych 55,43 zł/Mg
 - 10 13 10 - odpady z produkcji elementów cementowo-azbestowych inne niż wymienione w 10 13 09 57,95 zł/Mg
 - 15 01 11* - opakowania z metali zawierających niebezpieczne, porowate elementy wzmocnienia konstrukcyjnego (np. azbest) włącznie z pustymi pojemnikami ciśnieniowymi 55,43 zł/Mg
 - 16 01 11* - okładziny hamulcowe zawierające azbest 55,43 zł/Mg
 - 16 02 12* - zużyte urządzenia zawierające wolny azbest 55,43 zł/Mg



➤	17 06 01*	- materiały izolacyjne zawierające azbest	120,76 zł/Mg
➤	17 06 03*	- inne materiały izolacyjne zawierające substancje niebezpieczne	63,03 zł/Mg
➤	17 06 04	- materiały izolacyjne inne niż wymienione w 17 06 01 i 17 06 03	19,64 zł/Mg
➤	17 06 05*	- materiały budowlane zawierające azbest	120,76 zł/Mg

Rozporządzenie Ministra Transportu, Budownictwa i Gospodarki Morskiej z dnia 29 maja 2012 r. w sprawie prowadzenia kursów z zakresu przewozu towarów niebezpiecznych (Dz.U. 2012 poz. 619).

3.3. Zasady postępowania z wyrobami zawierającymi azbest

Obowiązujące akty prawne zobowiązują właścicieli obiektów i urzędzeń, w których znajdują się materiały zawierające azbest do zachowania odpowiednich procedur w trakcie pracy lub przebywania w sąsiedztwie wyrobów zawierających azbest.

Obecnie wyróżnia się 6 procedur bezpiecznego postępowania z azbestem w czterech grupach:

Grupa I. Procedury obowiązujące właścicieli i zarządzających obiektami, instalacjami lub urządzeniami zawierającymi azbest lub wyroby zawierające azbest.

Procedura 1. Obowiązki i postępowanie właścicieli oraz zarządców, przy użytkowaniu obiektów i terenów z wyrobami zawierającymi azbest.

Procedura 2. Obowiązki i postępowanie właścicieli i zarządców, przy usuwaniu wyrobów zawierających azbest z obiektów lub terenów.

Grupa II. Procedury obowiązujące wykonawców prac polegających na usuwaniu wyrobów zawierających azbest - wytwórców odpadów niebezpiecznych.

Procedura 3. Postępowanie przy pracach przygotowawczych do usuwania wyrobów zawierających azbest.

Procedura 4. Prace polegające na usuwaniu wyrobów zawierających azbest, wytwarzaniu odpadów niebezpiecznych, wraz oczyszczeniem obiektu (terenu) instalacji.

Grupa III. Procedura obowiązująca prowadzących działalność w zakresie transportu odpadów niebezpiecznych zawierających azbest.

Procedura 5. Przygotowanie i transport odpadów niebezpiecznych zawierających azbest.

Grupa IV. Procedura obowiązująca zarządzających składowiskami odpadów niebezpiecznych zawierających azbest.

Procedura 6. Składowanie odpadów na składowiskach lub wydzielonych kwaterach przeznaczonych do wyłącznego składowania odpadów zawierających azbest.

Dokładny opis procedur znajduje się w załączniku nr 8.



3.4. Składowiska odpadów zawierających azbest

Jedyną metodą unieszkodliwiania odpadów azbestowych dopuszczoną w Polsce przez obowiązujące ustawodawstwo jest ich składowanie. Odpady azbestowe mogą być deponowane jedynie na składowiskach odpadów niebezpiecznych przeznaczonych wyłącznie do składowania odpadów azbestowych, na wydzielonych częściach składowisk odpadów niebezpiecznych oraz na wydzielonych częściach składowisk odpadów innych niż niebezpieczne i obojętne pod warunkiem, że spełnione zostały warunki techniczne dotyczące bezpiecznego składowania odpadów azbestowych.

W najbliższym sąsiedztwie Gminy Kartuzy znajduje się pięć czynnych składowisk mogących przyjmować odpady zawierające azbest:

1. **Zakład Utylizacyjny Sp. z o.o. Gdańsk Szadółki** administrowane jest przez Zakład Utylizacji Sp. z o.o., ul. Jabłoniowa 55 80-180 Gdańsk, tel. 58 326 01 00; e-mail: zut@zut.com.pl. Cena za zdeponowanie wyrobów zawierających azbest wynosi około 270 zł/Mg. Składowisko oddalone jest od Kartuz o około 27 km
2. **Składowisko odpadów innych niż niebezpieczne i obojętne w Bierkowie** administrowane jest przez Przedsiębiorstwo Gospodarki Komunalnej Sp. z o.o. w Słupsku, ul. Szczecińska 112 76-200 Słupsk, tel. 59 843 40 22, e-mail: sekretariat@pgkslupsk.pl. Cena za zdeponowanie wyrobów zawierających azbest wynosi około 720 zł/Mg. Składowisko oddalone jest od Kartuz o około 93 km.
3. **RIPOK Nowy Dwór** administrowane jest przez Zakład Zagospodarowania Odpadów NOWY DWÓR Sp. z o.o., Nowy Dwór 35 89-620 Chojnice, tel. 52 398 78 46, 52 33 55 062; e-mail: sekretariat@zsonowydwor.pl. Cena za zdeponowanie wyrobów zawierających azbest wynosi około 307 zł/Mg. Składowisko oddalone jest od Kartuz około 104 km.
4. **Zakład Utylizacji Odpadów Sp. z o.o. Gilwa Mała** administrowane jest przez Zakład Utylizacji Odpadów Sp. z o.o., Gilwa Mała 8 82-500 Kwidzyn, tel. 55 279 58 28; e-mail: zuok@wp.pl. Cena za zdeponowanie wyrobów zawierających azbest wynosi około 307 zł/Mg. Składowisko oddalone jest od Kartuz o około 140 km.
5. **Składowisko odpadów niebezpiecznych zawierających azbest w miejscowości Małociechowo** administrowane jest przez ECO-POL Sp. z o.o., ul. Dworcowa 9, 86-120 Pruszcz, tel. 52 330 80 65, 698373336; e-mail: ecopolpruszcz@gmail.com. Cena za zdeponowanie wyrobów zawierających azbest ustalana jest indywidualnie. Składowisko oddalone jest od Kartuz około 157 km.



4. Zadania jednostek samorządu terytorialnego w zakresie usuwania azbestu

Zadania wynikające z Programu Oczyszczania Kraju z Azbestu na lata 2009-2032 przewidują udział i współpracę administracji centralnej (Rada Ministrów, Minister Gospodarki, Główny Koordynator), administracji na szczeblu wojewódzkim (samorząd województwa) i lokalnym (samorząd powiatowy i gminny), a także udział organizacji pozarządowych.

Minister Gospodarki, który jest organem odpowiedzialnym za koordynację i monitoring realizacji POKzA powołuje Głównego Koordynatora i Radę Programową.

Główny Koordynator ma obowiązek zapewnić efektywne wykorzystanie środków budżetowych Ministerstwa Gospodarki przeznaczonych na realizację POKzA poprzez:

- pozyskiwanie i gromadzenie informacji o wyrobach zawierających azbest,
- monitorowanie realizacji zadań,
- stałą współpracę z organami administracji rządowej i organizacjami pozarządowymi,
- współpracę z mediami w zakresie informowania społeczeństwa o szkodliwości azbestu i możliwości unieszkodliwienia wyrobów zawierających azbest,
- aktualizację POKzA w momencie, gdy zajdzie potrzeba uszczegółowienia zawartych w nim zagadnień i zaleceń,
- współpraca z Radą Programową,
- składanie sprawozdań z realizacji procesu usuwania azbestu z powierzchni kraju.

Rada Programowa jako organ opiniodawczy-doradczy ma za zadanie:

- podejmowanie inicjatywy ustawodawczej w zakresie problematyki azbestu,
- ocenianie realizacji wykonania zadań wynikających z POKzA,
- opiniowanie projektów ustaw i rozporządzeń w zakresie problematyki azbestu,
- opiniowanie odnośnie wydatkowania i wysokości środków na realizację celów POKzA.

Na poziomie województwa za realizację Programu odpowiada marszałek województwa, do jego zadań należy:

- współpraca z Głównym Koordynatorem, i organami kontrolnymi (inspekcja sanitarna, inspekcja pracy, inspekcja nadzoru budowlanego, inspekcja ochrony środowiska),
- gromadzenie i bieżąca aktualizacja informacji odnośnie występowania wyrobów zawierających azbest,
- współpraca z lokalnymi mediami w zakresie realizacji POKzA,
- opracowanie wojewódzkich programów usuwania wyrobów zawierających azbest,
- współpraca z samorządami powiatowymi oraz gminnymi, między innymi w celu opracowania planu rozmieszczenia wyrobów zawierających azbest na terenie województwa.

Największe znaczenie w Realizacji głównych celów POKzA odgrywają samorządy lokalne.

Samorząd powiatowy:

- opracowuje program usuwania azbestu i wyrobów zawierających azbest,

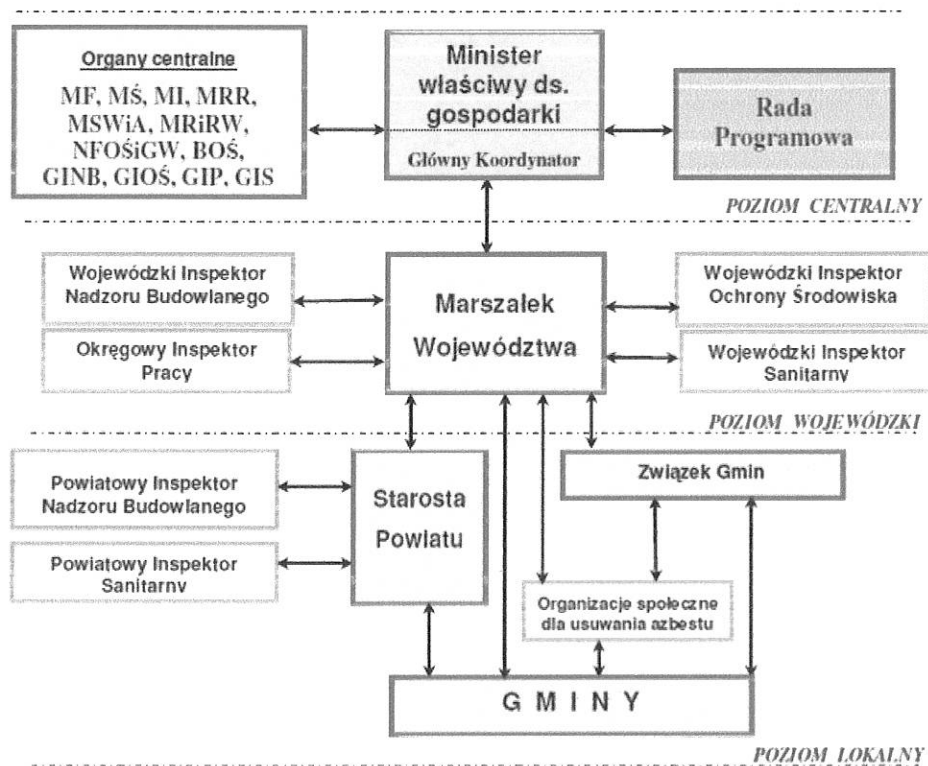


- współpracuje z gminami i z marszałkiem województwa w trakcie opracowywania powiatowego planu usuwania azbestu, inwentaryzacji wyrobów, lokalizacji składowisk przeznaczonych na deponowania odpadów zawierających azbest,
- współpracuje z mediami lokalnymi, w celu zachęcania do uczestnictwa w programach i akcjach unieszkodliwienia dachowych pokryć azbestowych itp.,
- współpracuje z organami kontrolnymi.

Samorząd gminny:

- wójt gromadzi informacje na temat ilości i miejsca występowania wyrobów zawierających azbest wraz z informacją o ich stanie. Informacje są pozyskiwane poprzez deklaracje mieszkańców lub całościowe i kompletne inwentaryzacje metodą spisu z natury,
- przygotowuje gminny program usuwania azbestu i wyrobów zawierających azbest,
- informuje mieszkańców na temat szkodliwości azbestu i możliwości unieszkodliwienia posiadanych wyrobów zawierających azbest poprzez szkolenia, spotkania i prelekcje,
- organizuje usuwanie wyrobów zawierających azbest przy wykorzystaniu pozyskanych środków,
- współpracuje z organami kontrolnymi,
- współpracuje z samorządem powiatu i z marszałkiem województwa oraz organizacjami pozarządowymi.

Schemat ilustrujący współpracę organów administracji rządowej, samorządu terytorialnego, jednostek inspekcyjnych i organizacji pozarządowych.



Rysunek 5. Schemat przedstawiający współpracę organów administracji na poszczególnych szczeblach oraz jednostek inspekcyjnych i organizacji pozarządowych.



5. Gospodarowanie wyrobami i odpadami zawierającymi azbest w gminie

Działaniem poprzedzającym sporządzenie Programu usuwania wyrobów zawierających azbest z terenu Gminy Kartuzy było przeprowadzenie inwentaryzacji wyrobów zawierających azbest na terenie gminy.

Inwentaryzacja była prowadzona metodą spisu z natury z wykorzystaniem podkładów mapowych.

W wyniku prac terenowych, a następnie studialnych powstała baza danych zawierająca:

- lokalizację wyrobu zawierającego azbest,
- właściciela wyrobu zawierającego azbest,
- rodzaj i typ wyrobu zawierającego azbest,
- ilość i stopień pilności do usunięcia wyrobów zawierających azbest.

5.1. Cele i harmonogram realizacji Programu usuwania azbestu z terenu Gminy Kartuzy

Zgodnie z obowiązującym prawem krajowym i Programem Oczyszczania Kraju z azbestu na lata 2009-2032 do końca 2032 roku musi zakończyć się proces usuwania i unieszkodliwienie poprzez składowanie wyrobów zawierających azbest. Czas 15 lat na przeprowadzenie tego zadania wydaje się odległy, jednak ze względu na skalę zjawiska należy niezwłocznie przystąpić do realizacji celów *Programu*, których skutkiem będzie wyeliminowanie wyrobów zawierających azbest z terenu Gminy.

Harmonogram realizacji Programu usuwania azbestu z terenu Gminy Kartuzy składa się z 3 etapów:

etap I: w okresie 2017-2019

Cel krótkookresowy: przygotowanie dokumentacji azbestowej
unieszkodliwienie 25% materiałów zawierających azbest

etap II: w okresie 2020-2025

Cel średniokresowy: pozyskiwanie dotacji na unieszkodliwienie
30% materiałów zawierających azbest

etap III: w okresie 2026-2032

Cel długookresowy: pozyskiwanie dotacji na unieszkodliwienie
45% materiałów zawierających azbest.



Tabela 1. Harmonogram realizacji Programu.

Lp.	Zadanie i cele	Etapy		
		I 2017-2019	II 2020-2025	III 2026-2032
1	Dokonanie inwentaryzacji wyrobów zawierających azbest	wykonane		
2	Wprowadzenie danych uzyskanych podczas inwentaryzacji do bazy azbestowej www.bazaazbestowa.gov.pl	wykonane		
3	Opracowanie Programu usuwania wyrobów zawierających azbest z terenu Gminy Kartuzy	wykonane		
4	Bieżąca aktualizacja bazy azbestowej			
5	Aplikowanie o środki na unieszkodliwienie poprzez składowanie wyrobów zawierających azbest			
6	Spotkania szkoleniowo-informacyjne nt. szkodliwości azbestu i możliwości jego unieszkodliwienia poprzez składowanie			
7	Unieszkodliwienie wyrobów zawierających azbest na wskazanych poziomach, wprowadzanie do bazy azbestowej informacji o unieszkodliwionych wyrobach prowadzona przez podmiot zewnętrzny spełniający wymagania formalno-prawne (firma wybrana w postępowaniu przetargowym)	25% 1 112 158,18 kg 101 105,29 m ²	30% 1 334 589,82 kg 121 326,35 m ²	45% 2 001 884,72 kg 181 989,52 m ²
8	Aktualizacja Programu usuwania wyrobów zawierających azbest z terenu gminy			

5.2. Analiza wyników inwentaryzacji

Na podstawie inwentaryzacji stwierdzono, że na terenie Gminy Kartuzy znajduje się 404 421,16 m² płyt azbestowo-cementowych (Tabela 2).

Stosując współczynnik przyjęty przez Bazę Azbestową, mówiący iż 1 m² płyty azbestowo-cementowej odpowiada 11 kg, wyliczono iż na terenie Gminy Kartuzy znajduje się łącznie 4 448 632,72 kg wyrobów zawierających azbest (powierzchnia dachu z uwzględnieniem 'zakładek' została przemnożona przez współczynnik 11 kg/m²). Dla takiej ilości musi być zapewniona powierzchnia na składowiskach mogących przyjmować odpady niebezpieczne – azbest – w okolicy Gminy Kartuzy. Płyty faliste stanowią 93,49%, płaskie 6,51% zinwentaryzowanych materiałów.

**Tabela 2.** Powierzchnia i przewidywany ciężar wyrobów zawierających azbest.

Lp.	Typ	Ilość [m ²]	Przewidywany ciężar [kg]
1	płyty azbestowo-cementowe płaskie	26 315,03	289 465,33
2	płyty azbestowo-cementowe faliste	378 106,13	4 159 167,39
	Razem	404 421,16	4 448 632,72

Na terenie Gminy Kartuzy zinwentaryzowano 2 156 obiekty zawierające azbest. Wyniki przeprowadzonej inwentaryzacji w podziale administracyjnym przedstawiono w Tabeli 3 i na Rysunku 6.

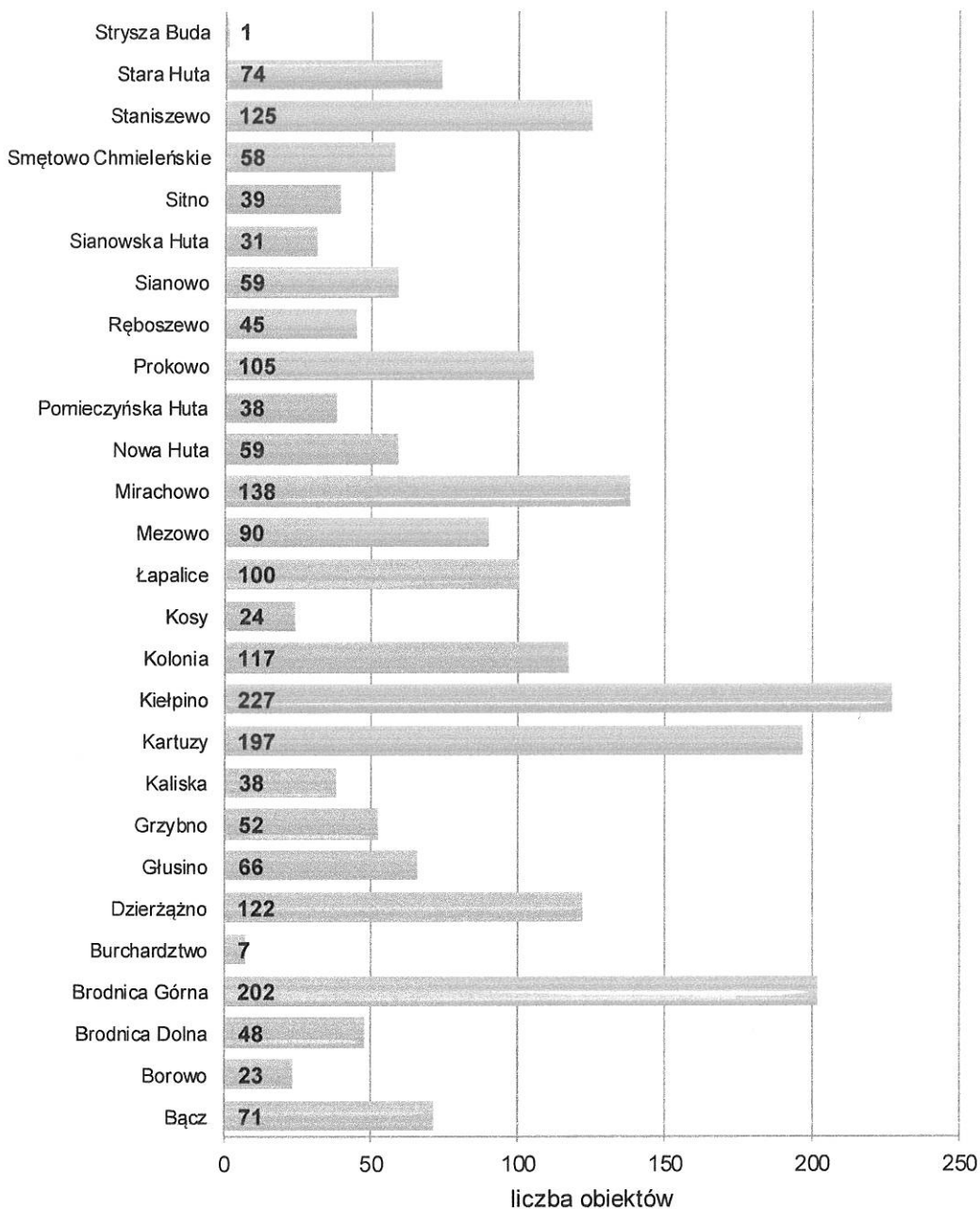
Najwięcej obiektów, w konstrukcji których znajdują się materiały zawierające azbest znajduje się w miejscowości Kiełpino (227), następnie w Brodnicy Górnej (202) oraz w Kartuzach (197).

Tabela 3. Zestawienie wyrobów zawierających azbest wg struktury administracyjnej Gminy Kartuzy.

L.p.	Miejscowość	Liczba obiektów	Powierzchnia [m ²]	Przewidywany ciężar [kg]
1	Bącz	71	11 511,06	126 621,70
2	Borowo	23	2 370,90	26 079,90
3	Brodnica Dolna	48	7 402,50	81 427,50
4	Brodnica Górna	202	39 434,55	433 780,10
5	Burchardztwo	7	917,80	10 095,80
6	Dzierżążno	122	24 537,32	269 910,57
7	Głusino	66	11 860,40	130 464,40
8	Grzybno	52	12 359,10	135 950,10
9	Kaliska	38	8 645,22	95 097,40
10	Kartuzy	197	26 534,33	291 877,67
11	Kiełpino	227	41 506,36	456 569,99
12	Kolonia	117	20 460,60	225 066,60
13	Kosy	24	4 873,80	53 611,80
14	Łapalice	100	22 776,78	250 544,58
15	Mezowo	90	25 079,82	275 878,00
16	Mirachowo	138	23 504,46	258 549,01
17	Nowa Huta	59	9 841,50	108 256,50
18	Pomieczyńska Huta	38	8 940,23	98 342,50
19	Prokowo	105	18 246,22	200 708,40
20	Ręboszewo	45	8 701,00	95 711,00
21	Sianowo	59	13 617,70	149 794,70
22	Sianowska Huta	31	5 678,40	62 462,40
23	Sitno	39	5 135,40	56 489,40
24	Smętowo Chmieleńskie	58	10 376,40	114 140,40
25	Staniszewo	125	23 856,60	262 422,60
26	Stara Huta	74	15 807,70	173 884,70
27	Strycza Buda	1	445,00	4 895,00
	Razem	2 156	404 421,16	4 448 632,72



Liczba obiektów, w których znajdują się wyroby i materiały zawierające azbest

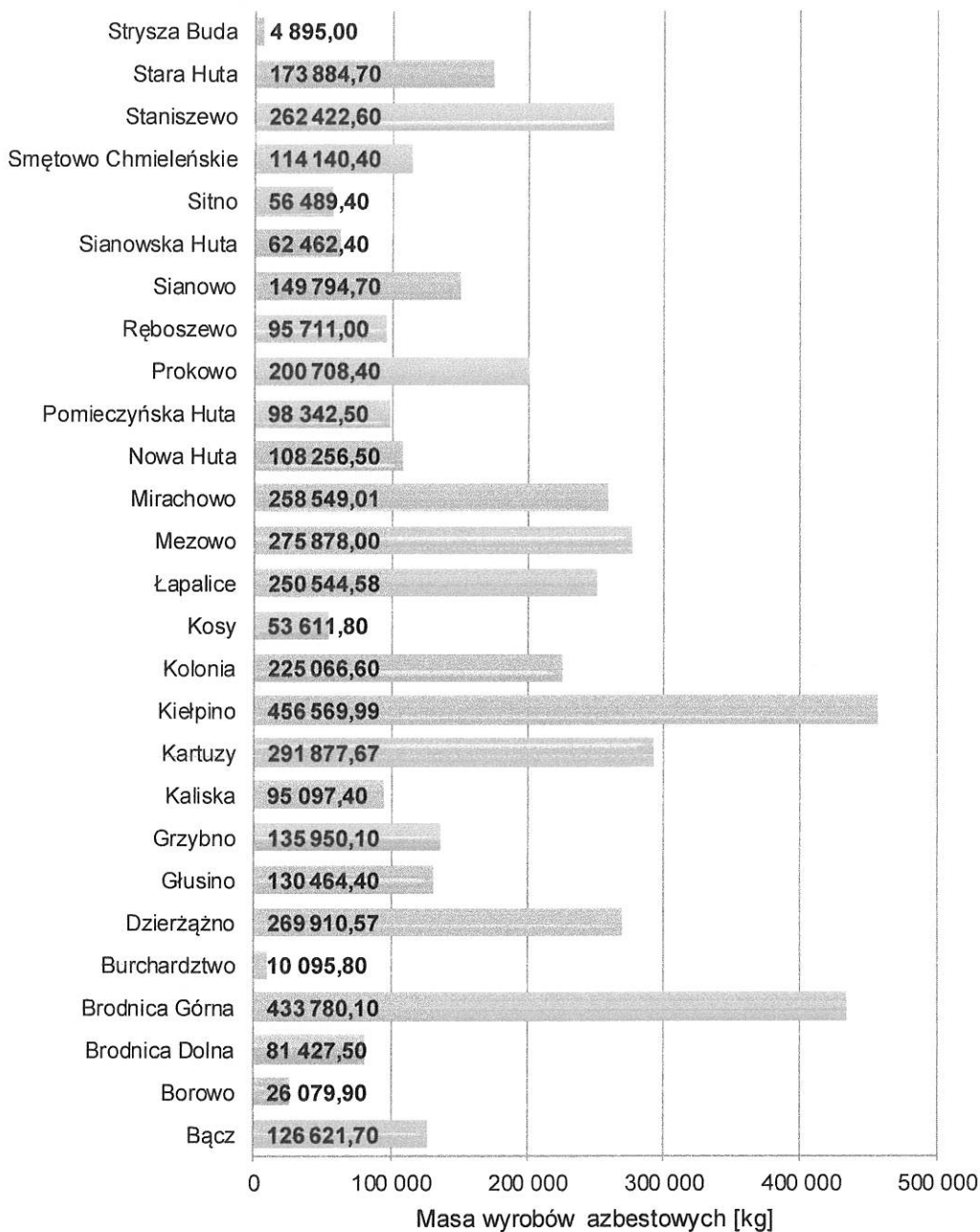


Rysunek 6. Liczba obiektów, w których znajdują się wyroby azbestowe wg struktury administracyjnej Gminy Kartuzy.

Rysunek 7 przedstawia masę wyrobów azbestowych wg podziału administracyjnego. Największą masę wyrobów zawierających azbest stwierdzono w miejscowości Kiełpino (456 569,99 kg), następnie w Brodnicy Górnej (433 780,10 kg) oraz w Kartuzach (291 877,67 kg).



Masa wyrobów azbestowych w podziale na miejscowości



Rysunek 7. Masa wyrobów azbestowych wg struktury administracyjnej Gminy Kartuzy.

W trakcie inwentaryzacji wyroby oceniono pod względem stopnia pilności do usunięcia. Zastosowano trzystopniową skalę:

- Stopień pilności I: od 120 punktów, wymagane pilne usunięcie, lub zabezpieczenie,
- Stopień pilności II: 95-115 punktów, ponowna ocena stanu wymagana w ciągu 1 roku,
- Stopień pilności III: do 95 punktów, ponowna ocena stanu wymagana w ciągu 5 lat.



Pierwszy stopień pilności został przypisany do wyrobów bardzo zniszczonych i wyrobów już nieużywanych, złożonych, lub zalegających na posesjach mieszkańców. Wyroby te stanowią 5,06% wszystkich wyrobów na terenie Gminy Kartuzy (Tabela 5). Ze względu na ryzyko dalszych uszkodzeń i obecność ich w sąsiedztwie domostw należy je usunąć bezzwłocznie. Drugi stopień pilności klasyfikuje materiały o niewielkim naruszeniu powierzchni i faktury. Z uwagi na możliwość dalszych uszkodzeń i zwiększenia emisji włókien azbestowych do środowiska następną kontrola musi zostać przeprowadzona obowiązkowo w okresie do 12 miesięcy od ostatniej kontroli stanu wyrobu. Na terenie Gminy Kartuzy 9,88% całkowitej powierzchni płyt azbestowo-cementowych oceniono w tej grupie. Trzeci stopień pilności obejmuje wyroby azbestowe o powierzchni nienaruszonej lub zabezpieczonej i nienarażone na uszkodzenia mechaniczne. Kolejna ocena powinna zostać przeprowadzona w okresie kolejnych 5 lat pod warunkiem iż sposób użytkowania wyrobów azbestowych nie ulegnie znaczącej zmianie w stosunku do stanu i obecnie pełnionej funkcji.

Tabela 4. Ocena stopnia pilności usuwania wyrobów zawierających azbest.

Stopień pilności	Powierzchnia [m ²]	Przewidywany ciężar [kg]	Liczba obiektów
I	20 457,58	225 033,38	72
II	39 939,14	439 330,54	316
III	344 024,44	3 784 268,80	1768

5.3. Koszt unieszkodliwienie poprzez składowanie płyt azbestowo cementowych z pokryć dachowych i elewacji budynków gospodarczych i mieszkalnych

W celu oszacowania kosztów unieszkodliwienie poprzez składowanie wyrobów zawierających azbest w postaci płyt azbestowo-cementowych przyjęto, że unieszkodliwienie (demontaż, transport oraz zdeponowanie na składowisku odpadów niebezpiecznych) 1 m² kosztuje około 25 zł (zakładając iż 1m² ma ciężar 11 kg). Tym samym szacuje się, że ogólny koszt unieszkodliwienia wszystkich wyrobów będzie wynosił 10 110 529 zł.

Jednak koszt zdjęcia, przewiezienia i unieszkodliwienia nie są jedynymi kosztami wynikającymi ze zmiany pokrycia dachowego. Należy doliczyć jeszcze koszt nowego dachu w celu przedstawienia pełnego obrazu niezbędnych środków na realizację założeń Programu. Przyjęto, że koszt 1 m² nowego dachu wynosi 70 zł. Tym samym pokrycie budynków mieszkalnych i gospodarczych będzie możliwe przy użyciu około 28 309 481 zł. Koszt zakupu i montażu nowych pokryć dachowych musi zostać w całości sfinansowany przez osoby prywatne.



W Tabeli 5 przedstawiono koszty Programu w podziale na 3 etapy.

Tabela 5. Szacunkowy koszt unieszkodliwienie poprzez składowanie i zakupu nowych pokryć dachowych (w zł).

Lp.	Działanie	Etap		
		I	II	III
		25% 1 112,16 Mg	30% 1 334,59 Mg	45% 2 001,88 Mg
1	koszt unieszkodliwienia (demontaż, transport i składowanie) wyrobów zawierających azbest	2 527 632,23	3 033 158,67	4 549 738,01
2	koszt założenia nowego pokrycia dachowego	7 077 370	8 492 844	12 739 266
Razem		9 605 002	11 526 003	17 289 004
		38 420 010		

5.4. Możliwości pozyskania środków finansowych na działania związane z usuwaniem azbestu z terenu Gminy Kartuzy oraz składowaniem odpadów zawierających azbest

Program usuwania azbestu dla Gminy Kartuzy stanowi istotny dokument w procesie pozyskiwania środków finansowania działań związanych z oczyszczeniem terenu z wyrobów zawierających azbest. Proces usuwania azbestu jest złożony i wymaga zastosowania określonych procedur, które zakładają znaczne nakłady finansowe. Dlatego bardzo ważne jest pozyskiwanie jak najszerszego wsparcia finansowego w celu usuwania wyrobów i odpadów zawierających azbest oraz sukcesywnej kontroli i oceny zanieczyszczenia środowiska azbestem.

Źródła finansowania inwestycji związanych z gospodarką odpadami w tym azbestem i wyrobami zawierającymi azbest można podzielić na trzy grupy:

Środki z budżetu państwa

Dotychczas wsparcie finansowe z budżetu państwa realizowane były w obrębie czterech zadań:

- Wydatki związane z działalnością Głównego Koordynatora określone w Krajowym Programie Usuwania azbestu z terytorium Polski – 1 milion zł rocznie.
- Wydatki związane z działalnością informacyjną i popularyzującą inicjatywę bezpiecznego postępowania z wyrobami zawierającymi azbest oraz sposobów ich usuwania oraz informacji o szkodliwości azbestu i sposobów chronienia przed narażeniem na jego emisję (27 mln zł.).
- Wydatki na opracowanie terenowych planów ochrony przed szkodliwością azbestu oraz szkolenia pracowników administracji publicznej w zakresie przepisów dotyczących azbestu (4,15 mln zł.).



- Wydatki związane z opracowaniem programów zdrowotnych i utworzenie ośrodka oceny ryzyka (4 mln zł.).
- Planowane wydatki w latach 2001 – 2032 mieszczą się w kwocie 49 mln zł.

Środki z funduszy ochrony środowiska

Fundusze ochrony środowiska funkcjonują na poziomie:

- narodowym - Narodowy Fundusz Ochrony Środowiska i Gospodarki Wodnej,
- wojewódzkim - Wojewódzki Fundusz Ochrony Środowiska i Gospodarki Wodnej.

Zasady ich funkcjonowania reguluje ustawa z dnia 27 kwietnia 2001 r. – Prawo ochrony środowiska (Dz.U. 2017 poz. 519 z późn. zm.).

Głównym celem Narodowego Funduszu Ochrony Środowiska i Gospodarki Wodnej jest wspieranie finansowe przedsięwzięć podejmowanych dla poprawy jakości środowiska w Polsce, w tym zabezpieczenia środowiska przed odpadami. Główne kierunki jego działalności skupiają się wokół aktualizowanych co pół roku celów szczegółowych zgodnych z programami priorytetowymi.

Rolą Wojewódzkiego Funduszu Ochrony Środowiska i Gospodarki Wodnej (WFOŚiGW) jest wspieranie finansowe przedsięwzięć proekologicznych o zasięgu regionalnym, a podstawowym źródłem ich przychodów są wpływy z tytułu opłat za korzystanie ze środowiska i nakładanych administracyjnie kar pieniężnych.

W każdym województwie WFOŚiGW przygotowują na wzór NFOŚiGW listy zadań priorytetowych, które mogą być dofinansowywane z ich środków oraz zasady i kryteria, które będą obowiązywać przy wyborze zadań do realizacji. Narodowy i Wojewódzki Fundusz Ochrony Środowiska i Gospodarki Wodnej w ramach zadań priorytetowych zakłada usuwanie oraz unieszkodliwienie azbestu. Pomoc finansowa Funduszu Ochrony Środowiska i Gospodarki Wodnej może przyjmować jedną z form: preferencyjnej pożyczki, w tym pożyczki pomostowej, dotacji, częściowego umorzenia przyznanej pożyczki, dopłaty do oprocentowania kredytów bankowych, kredytu w bankowych liniach kredytowych.

Środki z Unii Europejskiej

Inicjatywy samorządów oraz instytucji publicznych w zakresie gospodarki odpadami, w tym odpadami zawierającymi azbest mogą być realizowane przy udziale następujących środków:

- pochodzących z Funduszu Spójności – Beneficjentami pomocy mogą być jednostki samorządu terytorialnego, tworzone przez związki gmin lub inne podmioty publiczne.
- pochodzących z Funduszy Strukturalnych.



W Polsce występują najczęściej następujące formy finansowania inwestycji w zakresie gospodarki odpadami:

- fundusze własne inwestorów,
- pożyczki, dotacje i dopłaty do oprocentowania preferencyjnych kredytów udzielane przez Narodowy i Wojewódzkie Fundusze Ochrony Środowiska i Gospodarki Wodnej,
- kredyty preferencyjne udzielane np. przez Bank Ochrony Środowiska (BOŚ S.A.) z dopłatami do oprocentowania lub ze środków donatorów, kredyty komercyjne,
- kredyty konsorcjalne,
- zagraniczna pomoc finansowa udzielana poprzez fundacje i programy pomocowe (np. z ekokonwersji poprzez EKOFUNDUSZ, konwersji długu wobec Finlandii),
- kredyty międzynarodowych instytucji finansowych (Europejski Bank Odbudowy i Rozwoju - EBOiR, Bank Światowy),
- kredyty i pożyczki udzielane przez banki komercyjne,
- leasing.

5.5. Edukacja mieszkańców Gminy odnośnie szkodliwości i możliwości unieszkodliwienia azbestu

Realizacja Programu usuwania azbestu i wyrobów zawierających azbest z terenu Gminy Kartuzy wymaga podniesienia wiedzy i świadomości mieszkańców odnośnie szkodliwości oraz niebezpiecznych skutków zdrowotnych jakie mogą wystąpić w organizmie po ekspozycji na włókna azbestowe. Program usuwania azbestu i wyrobów azbestowych z terenu Gminy Kartuzy nie będzie mógł być wypełniony bez czynnego udziału i chęci współpracy mieszkańców.

Dla mieszkańców Gminy Kartuzy należy organizować spotkania informacyjno-edukacyjne. Poza przekazaniem informacji o negatywnych skutkach zdrowotnych, identyfikacji oraz sposobów bezpiecznego użytkowania wyrobów zawierających azbest mieszkańcy powinni zostać zaznajomieni również z harmonogramem usuwania wyrobów zawierających azbest ze swoich posesji oraz o możliwości finansowej i organizacyjnej pomocy gminy w tym przedsięwzięciu.

Spotkania takie należy organizować corocznie. Dzięki dużej częstotliwości spotkań z mieszkańcami władze gminy będą mogły zapoznać się z osobami chcącymi przystąpić do unieszkodliwienia produktów azbestowych. Władze będą mogły także poznać czynniki uniemożliwiające niektórym mieszkańcom przystąpienie do projektu.



6. Podsumowanie

Celem Programu usuwania azbestu i wyrobów zawierających azbest z terenu Gminy Kartuzy jest zaplanowanie usunięcia oraz unieszkodliwienie poprzez składowanie wyrobów zawierających azbest.

Podczas inwentaryzacji spisano oraz oceniono wyroby znajdujące się na terenie Gminy Kartuzy. W wyniku inwentaryzacji stwierdzono występowanie materiałów w postaci płyt azbestowo-cementowych w ilości 404 421,16 m² (łącznie 4 448 632,72 kg). Harmonogram realizacji zadań zawartych w niniejszym *Programie* przewiduje unieszkodliwienie w pierwszym okresie (2017-2019) minimum 25% ogólnej ilości wyrobów zawierających azbest w gminie tj. 1 112,16 Mg. Pod koniec drugiego etapu realizowanego w latach 2020-2026 należy usunąć 30% (1 334,59 Mg) wyrobów, tak aby w ostatnim, trzecim etapie pozostało do unieszkodliwienie jedynie 45% z całości czyli 2 001,88 Mg. Zadania wynikające z *Planu* muszą zakończyć się do 31.12.2032 r.

Podczas prac należy pamiętać, że wyroby zawierające azbest nie szkodzą samą swoją obecnością. Szkodliwość włókien azbestu zawartych w nich następuje podczas nieuwważnego postępowania i prac z tymi materiałami. Dlatego należy organizować szkolenia i przestrzegać mieszkańców przed wykonywaniem szkodliwych, często niezamierzonych prac w stosunku do wyrobów azbestowych. Należy pamiętać i przestrzegać zasady, iż wszelkie prace związane z wyrobami zawierającymi azbest mogą wykonywać jedynie te firmy, które posiadają odpowiednie uprawnienia, decyzje i zgody.

Niezmiernie ważne jest sumienne prowadzenie okresowych kontroli oceny stanu i możliwości dalszego użytkowania przez właścicieli i zarządców obiektów budowlanych, gdy stan wyrobu ulegnie pogorszeniu. Bieżąca aktualizacja bazy danych bazująca na informacjach uzyskiwanych od mieszkańców pozwoli na aktualizację *Programu* i sprawne monitorowanie oraz koordynowanie zadań.

Pozyskiwanie funduszy na dofinansowywanie procesu usunięcia wyrobów azbestowych poza pomocą finansową dla właścicieli obiektów zawierających azbest pełni również funkcję zachęcającą i przyspiesza realizację celów *Programu*. Należy spodziewać się, że z roku na rok wniosków o dofinansowanie będzie coraz więcej.



7. Literatura

1. Program Oczyszczania Kraju z Azbestu na lata 2009-2032, Warszawa, 2010 r.
2. Poradnik Finansowanie Usuwania Azbestu Ze Środków Krajowych i Unijnych w latach 2009-2013, pod Redakcją Ewy Wilk, 1 Sierpnia 2009 r. Minister Gospodarki.
3. Poradnik – Stosowania przepisów i procedur dotyczących pozyskiwania z krajowych i zagranicznych funduszy pomocowych dodatkowych środków finansowych na usuwanie materiałów zawierających azbest, Ministerstwo Gospodarki, Departament Przemysłu, Warszawa 2006 r.
4. „Bezpieczne postępowania z azbestem i materiałami zawierającymi azbest”, red. Jerzy Dyczka, Materiały Szkoła „Azbest – bezpieczne postępowanie”, 20-21 września 2007, AGH Kraków.
5. Bank Danych Regionalnych, www.stat.gov.pl.
6. Materiały szkoleniowe „Bezpiecznie usunę azbest” Zdzisław Brzeski, Lublin 2011.
7. Ustawa z dnia 19 czerwca 1997 r. o zakazie stosowania wyrobów zawierających azbest (Dz.U. 2004 Nr 3, poz. 20 z późn. zm.).
8. Ustawa z dnia 27 kwietnia 2001 r. Prawo ochrony środowiska (Dz.U. 2017 poz. 519 z późn. zm.).
9. Ustawa z dnia 14 grudnia 2012 r. o odpadach (Dz.U. 2016 poz. 1987 z późn. zm.).
10. Ustawa z dnia 7 lipca 1994 r. Prawo budowlane (Dz.U. 2017 poz. 1332 z późn. zm.).
11. Ustawa z dnia 26 czerwca 1974 r. – Kodeks pracy (Dz.U. 2016 poz. 1666 z późn. zm.).
12. Ustawa z dnia 25 lutego 2011 r. o substancjach chemicznych i ich mieszaninach (Dz.U. 2015 poz. 1203 z późn. zm.).
13. Ustawa z dnia 9 czerwca 2011 r. – Prawo geologiczne i górnicze (Dz.U. 2016 poz. 1131 z późn. zm.).
14. Rozporządzenie Ministra Środowiska z dnia 20 grudnia 2012 r. zmieniające rozporządzenie w sprawie przedkładania marszałkowi województwa informacji o rodzaju, ilości i miejscach występowania substancji stwarzających szczególne zagrożenie dla środowiska (Dz. U. z 2015 r. poz. 1450)
15. Rozporządzenie Ministra Środowiska z dnia 20 grudnia 2012 r. w sprawie sposobu prowadzenia przez marszałka województwa rejestru wyrobów zawierających azbest (Dz.U. 2013 poz. 25).
16. Rozporządzenie Ministra Środowiska z dnia 9 grudnia 2014 r. w sprawie katalogu odpadów (Dz.U. 2014 poz. 1923).
17. Rozporządzenie Ministra Gospodarki z dnia 16 stycznia 2015 r. w sprawie rodzajów odpadów, które mogą być składowane na składowisku odpadów w sposób nieselektywny (Dz.U. 2015 poz. 110).
18. Rozporządzenie Ministra Pracy i Polityki Społecznej z dnia 6 czerwca 2014 r. w sprawie najwyższych dopuszczalnych stężeń i natężeń czynników szkodliwych dla zdrowia w środowisku pracy (Dz.U. 2017 poz. 1348).
19. Rozporządzenie Ministra Środowiska z dnia 26 stycznia 2010 r. w sprawie wartości odniesienia dla niektórych substancji w powietrzu ((Dz.U. 2010 nr 16 poz. 87).
20. Rozporządzenie Ministra Środowiska z dnia 30 kwietnia 2013 r. w sprawie składowisk odpadów (Dz.U. 2013 poz. 523).
21. Rozporządzenie Ministra Infrastruktury z dnia 23 czerwca 2003 r. w sprawie informacji dotyczącej bezpieczeństwa i ochrony zdrowia oraz planu bezpieczeństwa i ochrony zdrowia (Dz.U. 2003 nr 120 poz. 1126).
22. Rozporządzenie Ministra Gospodarki, Pracy i Polityki Społecznej z dnia 2 kwietnia 2004 roku w sprawie sposobów i warunków bezpiecznego użytkowania i usuwania wyrobów zawierających azbest (Dz.U. 2004 nr 71 poz. 649 oraz Dz.U. 2010 nr 162 poz. 1089).



23. Rozporządzenie Ministra Gospodarki, z dnia 13 grudnia 2010 r. w sprawie wymagań w zakresie wykorzystywania wyrobów zawierających azbest oraz wykorzystywania i oczyszczania instalacji lub urządzeń, w których były lub są wykorzystywane wyroby zawierające azbest. (Dz.U. 2011 nr 8 poz. 31 z późn. zm.).
24. Obwieszczenie Ministra Środowiska z dnia 29 czerwca 2016 r. w sprawie wysokości stawek opłat za korzystanie ze środowiska na rok 2017 (M.P. 2016 poz. 718).



8. Załączniki

- Załącznik nr 1 Wzór karty oceny stanu i możliwości bezpiecznego użytkowania wyrobów zawierających azbest.
- Załącznik nr 2 Wzór karty informacyjnej o wyrobach zawierających azbest, których wykorzystywanie zostało zakończone – wzór.
- Załącznik nr 3 Wzór oznakowania dla miejsc zawierających azbest lub wyroby.
- Załącznik nr 4 Wzór kart ewidencji odpadów.
- Załącznik nr 5 Wzór karty przekazania odpadu.
- Załącznik nr 6 Wzór wniosku o udział w programie likwidacji wyrobów zawierających azbest.
- Załącznik nr 7 Wzór zgłoszenia przystąpienia do prac, polegających na zabezpieczeniu lub usunięciu wyrobów zawierających azbest.
- Załącznik nr 8 Procedury dotyczące postępowania i obowiązków właścicieli i zarządców podczas użytkowania i usuwania wyrobów zawierających azbest.
Źródło: „Bezpieczne postępowania z azbestem i materiałami zawierającymi azbest”, red. Jerzy Dyczka, Materiały Szkoła „Azbest – bezpieczne postępowanie”, 20-21 września 2007, AGH Kraków.



OCENA
stanu i możliwości bezpiecznego użytkowania wyrobów zawierających azbest

Nazwa miejsca/obiektu/urządzenia budowlanego/instalacji przemysłowej:

.....

Adres miejsca/obiektu/urządzenia budowlanego/instalacji przemysłowej:

.....

Rodzaj zabudowy¹⁾:

Numer działki ewidencyjnej²⁾:

Numer obrębu ewidencyjnego²⁾:

Nazwa, rodzaj wyrobu³⁾:

Ilość wyrobów⁴⁾:

Data sporządzenia poprzedniej oceny⁵⁾:

Grupa/ nr	Rodzaj i stan wyrobu	Punkty	Ocena
1	2	3	4
I	Sposób zastosowania azbestu		
1	Powierzchnia pokryta masą natryskową z azbestem (torkret)	30	
2	Tynk zawierający azbest	30	
3	Lekkie płyty izolacyjne z azbestem (ciężar obj. < 1 000 kg/m ³)	25	
4	Pozostałe wyroby z azbestem (np. pokrycia dachowe, elewacyjne)	10	
II	Struktura powierzchni wyrobu z azbestem		
5	Duże uszkodzenia powierzchni, naruszona struktura włókien	60	
6	Niewielkie uszkodzenia powierzchni (rysy, odpryski, załamania), naruszona struktura włókien	30	
7	Ścisła struktura włókien przy braku warstwy zabezpieczającej lub jej dużych ubytkach	15	
8	Warstwa zabezpieczająca bez uszkodzeń	0	
III	Możliwość uszkodzenia powierzchni wyrobu z azbestem		
9	Wyrób jest przedmiotem jakichś prac	30	
10	Wyrób bezpośrednio dostępny (do wysokości 2 m)	15	
11	Wyrób narażony na uszkodzenia mechaniczne	10	
12	Wyrób narażony na wstrząsy i drgania lub czynniki atmosferyczne	10	
13	Wyrób nie jest narażony na wpływy zewnętrzne	0	
IV	Miejsce usytuowania wyrobu w stosunku do pomieszczeń użytkowych		
14	Bezpośrednio w pomieszczeniu	30	
15	Za zawieszonym, nieszczelnym sufitem lub innym pokryciem	25	
16	W systemie wywietrzania pomieszczenia (kanały wentylacyjne)	25	
17	Na zewnątrz obiektu (np. tynk)	20	



18	Elementy obiektu (np. osłony balkonowe, filarki międzyokienne)	10	
19	Za zawieszonym szczelnym sufitem lub innym pokryciem, ponad pyłoszczelną powierzchnią lub poza szczelnym kanałem wentylacyjnym	5	
20	Bez kontaktu z pomieszczeniem (np. na dachu odizolowanym od pomieszczeń mieszkalnych)	0	
V	Wykorzystanie miejsca/obiektu/urządzenia budowlanego/instalacji przemysłowej		
21	Regularne przez dzieci, młodzież lub sportowców	40	
22	Stale lub częste (np. zamieszkanie, miejsce pracy)	30	
23	Czasowe (np. domki rekreacyjne)	15	
24	Rzadkie (np. strychy, piwnice, komórki)	5	
25	Nieużytkowane (np. opuszczone zabudowania mieszkalne lub gospodarskie, wyłączone z użytkowania obiekty, urządzenia lub instalacje)	0	
SUMA PUNKTÓW OCENY			
STOPIEŃ PILNOŚCI			

UWAGA: W każdej z pięciu grup arkusza należy wskazać co najmniej jedną pozycję. Jeśli w grupie zostanie wskazana więcej niż jedna pozycja, sumując punkty z poszczególnych grup, należy uwzględnić tylko pozycję o najwyższej punktacji w danej grupie. Sumaryczna liczba punktów pozwala określić stopień pilności:

Stopień pilności I od 120 punktów
wymagane pilnie usunięcie (wymiana na wyrób bezazbestowy) lub zabezpieczenie

Stopień pilności II od 95 do 115 punktów
wymagana ponowna ocena w terminie do 1 roku

Stopień pilności III do 90 punktów
wymagana ponowna ocena w terminie do 5 lat

.....
Oceniający
(nazwisko i imię)

.....
Właściciel/Zarządca
(podpis)

.....
(miejscowość, data)

.....
(adres lub pieczęć z adresem)

Objaśnienia:

- 1) Należy podać rodzaj zabudowy: budynek mieszkalny, budynek gospodarczy, budynek przemysłowy, inny.
- 2) Należy podać numer obrębu ewidencyjnego i numer działki ewidencyjnej faktycznego miejsca występowania azbestu.
- 3) Przy określaniu rodzaju wyrobu zawierającego azbest należy stosować następującą klasyfikację:
 - płyty azbestowo-cementowe płaskie stosowane w budownictwie,
 - płyty faliaste azbestowo-cementowe dla budownictwa,
 - rury i złącza azbestowo-cementowe,
 - izolacje natryskowe środkami zawierającymi w swoim składzie azbest,
 - wyroby cierne azbestowo-kauczukowe,
 - przędza specjalna, w tym włókna azbestowe obrobione,
 - szczeliwa azbestowe,
 - taśmy tkane i plecione, sznury i sznurki,
 - wyroby azbestowo-kauczukowe, z wyjątkiem wyrobów ciernych,
 - papier, tektura,
 - inne wyroby zawierające azbest, oddzielnie niewymienione, w tym papier i tektura, podać jakie.
- 4) Ilość wyrobów azbestowych podana w jednostkach masy (Mg) oraz w jednostkach właściwych dla danego wyrobu (m², m³, mb).
- 5) Należy podać datę przeprowadzenia poprzedniej oceny; jeśli jest to pierwsza ocena, należy wpisać „pierwsza ocena”.



Informacja o wyrobach zawierających azbest, których wykorzystywanie zostało zakończone - wzór

1. Miejsce, adres
 2. Właściciel/zarządca¹⁾:
 - a) osoba prawna - nazwa, adres,
 - b) osoba fizyczna - imię, nazwisko i adres
 3. Tytuł własności
 4. Nazwa, rodzaj wyrobu ²⁾
 5. Ilość (m², tony)³⁾
 6. Rok zaprzestania wykorzystywania wyrobów
 7. Usunięcia wyrobów:
 - a) sposób
 - b) przez kogo
 - c) termin 8. Inne istotne informacje⁴⁾
- Data Podpis

Objaśnienia:

¹⁾ Niepotrzebne skreślić.

¹⁾ Za wyrób zawierający azbest uważa się każdy wyrób o stężeniu równym lub wyższym od 0,1 % azbestu.

²⁾ Przy określaniu rodzaju wyrobu zawierającego azbest należy stosować następującą klasyfikację:

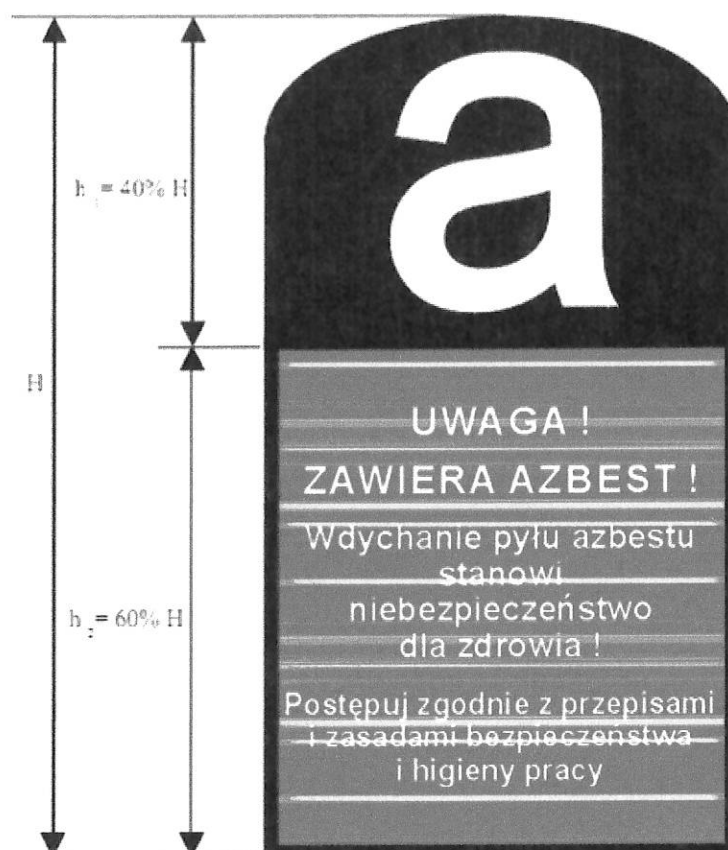
- płyty azbestowo-cementowe płaskie stosowane w budownictwie,
- płyty faliste azbestowo-cementowe dla budownictwa,
- rury i złącza azbestowo-cementowe,
- izolacje natryskowe środkami zawierającymi w swoim składzie azbest,
- wyroby cierne azbestowo-kauczukowe,
- przędza specjalna, w tym włókna azbestowe obrobione,
- szczeliwa azbestowe,
- taśmy tkane i plecione, sznury i sznurki,
- wyroby azbestowo-kauczukowe, z wyjątkiem wyrobów ciernych,
- papier, tektura,
- inne wyroby zawierające azbest, oddzielnie niewymienione.

³⁾ Podać podstawę zapisu (np. dokumentacja techniczna, spis z natury).

⁴⁾ Np. informacja o oznaczeniu na planie sytuacyjnym.



Wzór oznakowania dla miejsc zawierających azbest lub wyroby zawierające azbest



Wyroby zawierające azbest oraz odpady lub miejsca ich występowania powinny być oznakowane w następujący sposób:

- a) oznakowanie zgodne z podanym wzorem, powinno posiadać wymiary co najmniej 5 cm wysokość (H) i 2,5 cm szerokość,
- b) oznakowanie powinno się składać z dwóch części:
 - części górnej ($h_1 = 40\% H$) zawierającej literę „a” w białym kolorze na czarnym tle,
 - części dolnej ($h_2 = 60\% H$) zawierającej standardowy napis w białym i/lub czarnym kolorze na czerwonym tle i powinien być wyraźnie czytelny,
- c) jeżeli wyrób zawiera krokidolit, standardowo stosowany zwrot „zawiera azbest” powinien być zastąpiony zwrotem „zawiera krokidolit-azbest niebieski”

Oznakowanie wzorowane jest na postanowieniu Unii Europejskiej (załącznik II do Dyrektywy 83/478/EWG).

Wzór kart ewidencji odpadów

KARTA EWIDENCJI ODPADU ¹⁾					Nr karty			Rok kalendarzowy		
Kod odpadu ²⁾										
Rodzaj odpadu ²⁾										
Procentowa zawartość PCB w odpadzie ³⁾										
Posiadacz odpadów ⁴⁾										
Adres posiadacza odpadów⁵⁾										
Województwo		Gmina		Miejscowość			Telefon służbowy		Faks służbowy	
Ulica				Nr domu			Nr lokalu		Kod pocztowy	
Miejsce prowadzenia działalności⁶⁾										
Województwo		Gmina		Miejscowość			Telefon służbowy		Faks służbowy	
Ulica				Nr domu			Nr lokalu		Kod pocztowy	
Działalność w zakresie: ⁷⁾ W Zb Od Un Ok										
<input type="checkbox"/> <input type="checkbox"/> <input type="checkbox"/> <input type="checkbox"/> <input type="checkbox"/>										
Miesiąc	Masa wytworzonych odpadów [Mg] ^{8,9)}	Masa odebranych odpadów komunalnych [Mg] ^{8,10,11)}	Masa przyjętych odpadów [Mg] ⁸⁾	Nr kart przekazania odpadu ¹²⁾	Gospodarowanie odpadami			Odpady przekazane		Imię i nazwisko osoby sporządzającej
					we własnym zakresie		metoda unieszkodliwiania D ¹⁵⁾	masa [Mg] ⁹⁾	nr karty przekazania odpadu ¹⁶⁾	
					masa [Mg] ^{8,13)}	metoda odzysku R ¹⁴⁾				



Objaśnienia:

- 1) W przypadku wytwarzania, zbierania, odzysku i unieszkodliwiania odpadów należy sporządzać osobną kartę ewidencji odpadu dla każdego miejsca prowadzenia działalności, z wyjątkiem usług, o których mowa w art. 3 ust. 3 pkt 22 ustawy z dnia 27 kwietnia 2001 r. o odpadach. W przypadku odbierania odpadów komunalnych należy sporządzić osobno kartę dla każdej gminy, z terenu której odpady komunalne są odbierane. Nie dotyczy komunalnych osadów ściekowych stosowanych w celach, o których mowa w art. 43 ust. 1 ustawy z dnia 27 kwietnia 2001 r. o odpadach, prowadzącego zakład przetwarzania, o którym mowa w ustawie z dnia 29 lipca 2005 r. o zużytym sprzęcie elektrycznym i elektronicznym (Dz. U. Nr 180, poz. 1495, z późn. zm.), w zakresie odpadów powstałych w wyniku demontażu zużytego sprzętu elektrycznego i elektronicznego, oraz prowadzącego stację demontażu i prowadzącego punkt zbierania pojazdów, o których mowa w ustawie z dnia 20 stycznia 2005 r. o recyklingu pojazdów wycofanych z eksploatacji (Dz. U. Nr 25, poz. 202, z późn. zm.), w zakresie gospodarowania pojazdami wycofanymi z eksploatacji.
- 2) Zgodnie z katalogiem odpadów stanowiącym załącznik do rozporządzenia Ministra Środowiska z dnia 27 września 2001 r. w sprawie katalogu odpadów (Dz. U. Nr 112, poz. 1206).
- 3) Dotyczy działalności w zakresie unieszkodliwiania PCB.
- 4) Podać imię i nazwisko lub nazwę posiadacza odpadów. W przypadku odbierania odpadów komunalnych posiadaczem obowiązany do wypełnienia karty ewidencji odpadu jest przedsiębiorca, który uzyskał zezwolenie na prowadzenie działalności w zakresie odbierania odpadów od właścicieli nieruchomości, o którym mowa w ustawie z dnia 13 września 1996 r. o utrzymaniu czystości i porządku w gminach (Dz. U. z 2005 r. Nr 236, poz. 2008, z późn. zm.), lub gminna jednostka organizacyjna, o której mowa w tej ustawie.
- 5) Podać adres zamieszkania lub siedziby posiadacza odpadów.
- 6) Podać adres miejsca prowadzenia działalności. W przypadku posiadania decyzji na prowadzenie działalności na terenie całego kraju lub na określonym obszarze należy wskazać adres siedziby lub miejsca zamieszkania posiadacza odpadów. W przypadku przedsiębiorcy, który uzyskał zezwolenie na odbieranie odpadów komunalnych od właścicieli nieruchomości, o którym mowa w ustawie z dnia 13 września 1996 r. o utrzymaniu czystości i porządku w gminach, należy podać województwo i gminę.
- 7) Zaznaczyć symbolem X właściwy kwadrat: W – wytwarzanie odpadów, Zb – zbieranie odpadów, Od – odzysk, Un – unieszkodliwianie odpadów, Ok – odbieranie odpadów komunalnych.
- 8) Podać masę odpadów z dokładnością co najmniej do pierwszego miejsca po przecinku dla odpadów innych niż niebezpieczne; co najmniej do trzeciego miejsca po przecinku dla odpadów niebezpiecznych.
- 9) Nie dotyczy odpadów komunalnych.
- 10) Odpady komunalne w rozumieniu definicji zawartej w ustawie z dnia 27 kwietnia 2001 r. o odpadach.
- 11) Wypełnia przedsiębiorca, który uzyskał zezwolenie na prowadzenie działalności w zakresie odbierania odpadów od właścicieli nieruchomości, o którym mowa w ustawie z dnia 13 września 1996 r. o utrzymaniu czystości i porządku w gminach, lub gminna jednostka organizacyjna, o której mowa w tej ustawie.
- 12) Podać nr karty przekazania, na podstawie której odpad został przyjęty. W przypadku przywozu odpadów na terytorium kraju należy wpisać „Przywóz do RP”. W przypadku przyjmowania odpadów z innego miejsca prowadzenia działalności danego posiadacza odpadów należy wskazać to miejsce, podając województwo, nazwę miejscowości, ulicę, nr domu i lokalu. W przypadku przyjmowania odpadów od posiadacza zwolnionego z obowiązku prowadzenia ewidencji odpadów rubryka pozostaje niewypełniona.
- 13) Podać masę odpadów zagospodarowanych we własnym zakresie.
- 14) Symbole R określają procesy odzysku zgodnie z załącznikiem nr 5 do ustawy z dnia 27 kwietnia 2001 r. o odpadach.
- 15) Symbole D określają procesy unieszkodliwiania odpadów zgodnie z załącznikiem nr 6 do ustawy z dnia 27 kwietnia 2001 r. o odpadach.
- 16) Podać nr karty przekazania odpadu, którą został przekazany innemu posiadaczowi odpadów. W przypadku wywozu odpadów poza terytorium kraju należy wpisać „Wywóz poza RP”. W przypadku przekazania odpadów osobom fizycznym lub jednostkom organizacyjnym niebędącym przedsiębiorcami do wykorzystania na własne potrzeby zgodnie z przepisami wydanymi na podstawie art. 33 ust. 3 ustawy z dnia 27 kwietnia 2001 r. o odpadach należy wpisać „Przekazane os. fiz.”. W przypadku przekazywania do innego miejsca prowadzenia działalności danego posiadacza odpadów należy wskazać to miejsce, podając województwo, nazwę miejscowości, ulicę, nr domu i lokalu.

Wzór karty przekazania odpadu

KARTA PRZEKAZANIA ODPADU		Nr karty ¹⁾	Rok kalendarzowy
Posiadacz odpadów, który przekazuje odpad ^{2,3)}	Transportujący odpad ^{2,4)}	Posiadacz odpadów, który przejmuje odpad ²⁾	
Adres ⁵⁾	Adres ^{5,6)}	Adres ⁵⁾	
Nr REGON ⁶⁾	Nr REGON ^{6,7)}	Nr REGON ⁶⁾	
Miejsce przeznaczenia odpadów ⁸⁾			
Rodzaj procesu przetwarzania, któremu powinien zostać poddany odpad ⁹⁾			
Wnoszę o wydanie dokumentu potwierdzającego odzysk i recykling ¹⁰⁾ TAK NIE <input type="checkbox"/> <input type="checkbox"/>			
Kod odpadu ¹¹⁾		Rodzaj odpadu ¹¹⁾	
Data/miesiąc ^{12),13)}	Masa przekazanych odpadów [Mg] ¹⁴⁾	Numer rejestracyjny pojazdu, przyczepy lub naczepy ^{7,15)}	
Potwierdzam przekazanie odpadu data, pieczęć i podpis	Potwierdzam wykonanie usługi transportu ^{4,6)} data, pieczęć i podpis	Potwierdzam przejęcie odpadu data, pieczęć i podpis	

Objaśnienia:

- 1) Numer jest nadawany przez posiadacza odpadów, który przekazuje odpad.
- 2) Podać imię i nazwisko lub nazwę podmiotu.
- 3) W przypadku odpadów komunalnych do wypełnienia karty przekazania odpadu jest obowiązany przedsiębiorca, który uzyskał zezwolenie na prowadzenie działalności w zakresie odbierania odpadów od właścicieli nieruchomości, o którym mowa w ustawie z dnia 13 września 1996 r. o utrzymaniu czystości i porządku w gminach (Dz. U. z 2005 r. Nr 236, poz. 2008, z późn. zm.), lub gminna jednostka organizacyjna, o której mowa w tej ustawie.
- 4) Dotyczy przedsiębiorcy transportującego odpady, niebędącego posiadaczem odpadów, działającego na zlecenie innego posiadacza odpadów, który zlecił mu wykonanie usługi transportu odpadów.
- 5) Podać adres zamieszkania lub siedziby podmiotu.
- 6) O ile posiada.
- 7) W przypadku gdy odpad jest transportowany kolejno przez dwóch lub więcej prowadzących działalność w zakresie transportu odpadów, w oznaczonych rubrykach należy podać wymagane dane i podpisy wszystkich transportujących odpad z zachowaniem kolejności transportowania odpadu.
- 8) Podać adres miejsca odbioru odpadu, pod który należy dostarczyć odpad, wskazany przez posiadacza odpadu transportującemu odpady.
- 9) Dotyczy stacji demontażu w przypadku przekazywania odpadów powstałych w wyniku demontażu pojazdów wycofanych z eksploatacji. Podać symbol R lub D. Symbole R określają procesy odzysku zgodnie z załącznikiem nr 5 do ustawy z dnia 27 kwietnia 2001 r. o odpadach. Symbole D określają procesy unieszkodliwiania odpadów zgodnie z załącznikiem nr 6 do ustawy z dnia 27 kwietnia 2001 r. o odpadach.
- 10) Dotyczy dokumentów wystawianych przez prowadzących odzysk lub recykling na podstawie ustawy z dnia 11 maja 2001 r. o obowiązkach przedsiębiorców w zakresie gospodarowania niektórymi odpadami oraz o opłacie produktowej (Dz. U. z 2007 r. Nr 90, poz. 607, z późn. zm.).
- 11) Zgodnie z katalogiem odpadów stanowiącym załącznik do rozporządzenia Ministra Środowiska z dnia 27 września 2001 r. w sprawie katalogu odpadów (Dz. U. Nr 112, poz. 1206).
- 12) W przypadku odpadów niebezpiecznych podać datę przekazania odpadu.
- 13) Karta może być stosowana jako jednorazowa karta przekazania odpadu lub jako zbiorcza karta przekazania odpadu, obejmująca odpad danego rodzaju przekazywany łącznie w czasie jednego miesiąca kalendarzowego, za pośrednictwem tego samego transportującego odpady temu samemu posiadaczowi odpadów.
- 14) Podać masę odpadów z dokładnością co najmniej do pierwszego miejsca po przecinku dla odpadów innych niż niebezpieczne; co najmniej do trzeciego miejsca po przecinku dla odpadów niebezpiecznych.
- 15) Dotyczy odpadów niebezpiecznych.



Załącznik nr 6

....., dn.

**Wniosek
o udział w programie likwidacji wyrobów zawierających azbest**

1. Dane Wnioskodawcy:
Imię i nazwisko/nazwa:
Ulica:
Kod pocztowy:-....., Miejscowość:
Nr telefonu:
PESEL: NIP:
2. Szczegółowy opis przedsięwzięcia (dokładne określenie rodzaju i adresu nieruchomości z podaniem **numeru działki**, zakres prac objętych wnioskiem):
.....
.....
.....
.....
3. Rodzaj i ilość wyrobów zawierających azbest przeznaczonych do likwidacji:
- demontaż wraz z unieszkodliwieniem [m²]**
- unieszkodliwianie*** [kg]
4. Uwagi i informacje dodatkowe:
.....
.....
.....
5. Uwagi osoby przyjmującej wniosek
.....
.....
.....

.....
(data i podpis wnioskodawcy)

Uwaga!

W przypadku rezygnacji z realizacji zadania, prosimy o dostarczenie pisma w tej sprawie do urzędu gminy.

* Niepotrzebne skreślić

** Szacunkowa waga płyty cementowo-azbestowej o wymiarze 1 m² wynosi 11 kg

*** Dotyczy wyrobów azbestowych składowanych na nieruchomości, które nie podlegały demontażowi

Uwaga !

W przypadku demontażu i unieszkodliwiania eternitu z budynków mieszkalnych i gospodarczych do Starostwa Powiatowego w należy złożyć następujące wnioski, przynajmniej na 30 dni przed planowanym terminem rozpoczęcia robót budowlanych: zgłoszenie wykonania robót polegających na zmianie pokrycia dachowego, oświadczenie o posiadaniu prawa do dysponowania nieruchomością na cele budowlane, opis zgłaszanych robót budowlanych oraz mapka z naniesionym budynkiem.



Załącznik nr 7

.....
(imię i nazwisko lub nazwa, adres wykonawcy)

.....
(miejsowość i data)

**ZGŁOSZENIE
przystąpienia do prac, polegających na zabezpieczeniu lub usunięciu
wyrobów zawierających azbest**

Zgodnie z § 6 ust. 2 Rozporządzenia Ministra Gospodarki, Pracy i Polityki Społecznej z dnia 2 kwietnia 2004 r. w sprawie sposobów i warunków bezpiecznego użytkowania i usuwania wyrobów zawierających azbest (Dz.U. Nr 71 poz. 649) zgłaszam przystąpienia do prac, polegających na zabezpieczeniu lub usunięciu wyrobów zawierających azbest.

Jednocześnie wskazuję:

1. rodzaj lub nazwę wyrobów zawierających azbest według grup wyrobów określonych w odrębnych przepisach:

.....
.....

2. termin:

- rozpoczęcia prac:
- planowanego zakończenia prac:

3. adres obiektu, urządzenia budowlanego lub instalacji przemysłowej:

.....
.....

4. liczbę pracowników, którzy przebywać będą w kontakcie z azbestem:

.....

Ponadto zobowiązuję się do przedłożenia nowego zgłoszenia w przypadku zmiany warunków prowadzenia robót.

Do zgłoszenia dołączam:

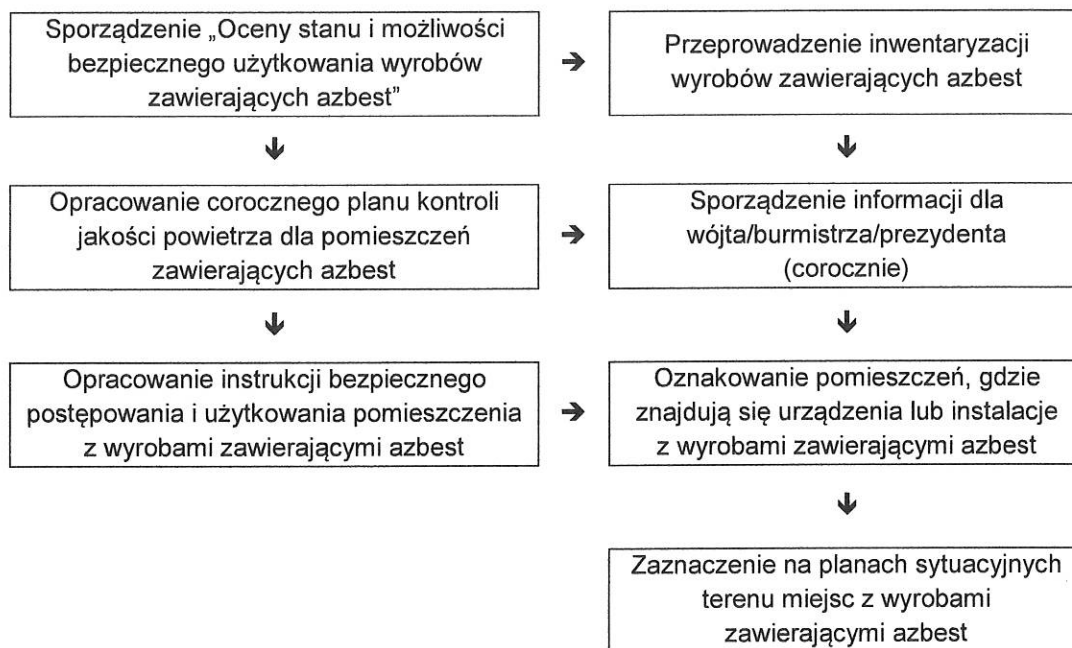
kopię aktualnej oceny stanu wyrobów zawierających azbest.

.....
(podpis wykonawcy robót)



PROCEDURA 1

Obowiązki i postępowanie właścicieli oraz zarządców, przy użytkowaniu obiektów i terenów z wyrobami zawierającymi azbest



Opis procedury

Cel procedury

Celem procedury jest przedstawienie zakresu obowiązków i zasad postępowania właścicieli i zarządców budynków, budowli, instalacji i urządzeń oraz terenów gdzie znajduje się azbest lub wyroby zawierające azbest. Procedura dotyczy więc bezpiecznego ich użytkowania.

Zakres procedury

Zakres procedury obejmuje cały okres, w którym budynek, budowla, instalacja lub urządzenie przemysłowe oraz teren, niezależnie od ich wielkości lub stanu, charakteryzuje się tym, że znajdują się tam wyroby zawierające azbest.

Opis szczegółowy

Właściciel lub zarządca budynku, budowli, instalacji lub urządzenia technicznego oraz terenu, gdzie znajdują się wyroby zawierające azbest, ma obowiązek sporządzenia – w 2 egzemplarzach „Oceny stanu i możliwości bezpiecznego użytkowania wyrobów zawierających azbest” (Załącznik nr 1). Właściciele lub zarządcy, którzy spełnili ten obowiązek wcześniej – sporządzają następne „Oceny...” w terminach wynikających z warunków poprzedniej „Oceny...” tzn.:

- po 5-ciu latach, jeżeli wyroby zawierające azbest są w dobrym stanie technicznym i nieuszkodzone,



- po roku, jeżeli przy poprzedniej „Ocenie...” ujawnione zostały drobne (do 3% powierzchni wyrobów) uszkodzenia.

Wyroby, które posiadały lub posiadają duże i widoczne uszkodzenia – powinny zostać bezzwłocznie usunięte.

Jeden egzemplarz „Oceny...” właściciel lub zarządca zobowiązany jest do Urzędu Gminy – w terminie do 30-u dni od dnia jej sporządzenia. Drugi egzemplarz zachowuje przy dokumentacji budynku, budowli, instalacji lub urządzenia przemysłowego oraz terenu – do czasu sporządzenia następnej „Oceny..”.

Właściciel lub zarządca obowiązany jest do przeprowadzenia inwentaryzacji (spisu z natury) wyrobów zawierających azbest. Wyniki inwentaryzacji powinny służyć do sporządzenia informacji dla wójta, burmistrza lub prezydenta miasta – właściwego dla miejsca znajdowania się budynku, budowli, instalacji lub urządzenia oraz terenu z wyrobami zawierającymi azbest. Wzory informacji według:

Załącznika nr 1 – Ocena stanu i możliwości bezpiecznego użytkowania wyrobów zawierających azbest.

Załącznika nr 2 – Informacja o wyrobach zawierających azbest, których wykorzystywanie zostało zakończone.

Informacje przedkłada się corocznie, celem wykazania ewentualnych zmian w ilości posiadanych wyrobów zawierających azbest – co pozwoli na ocenę zagrożenia dla ludzi i środowiska w danym rejonie. Właściciel lub zarządca budynku, budowli, instalacji lub urządzenia oraz terenu, gdzie występują wyroby zawierające azbest, ma ponadto obowiązki:

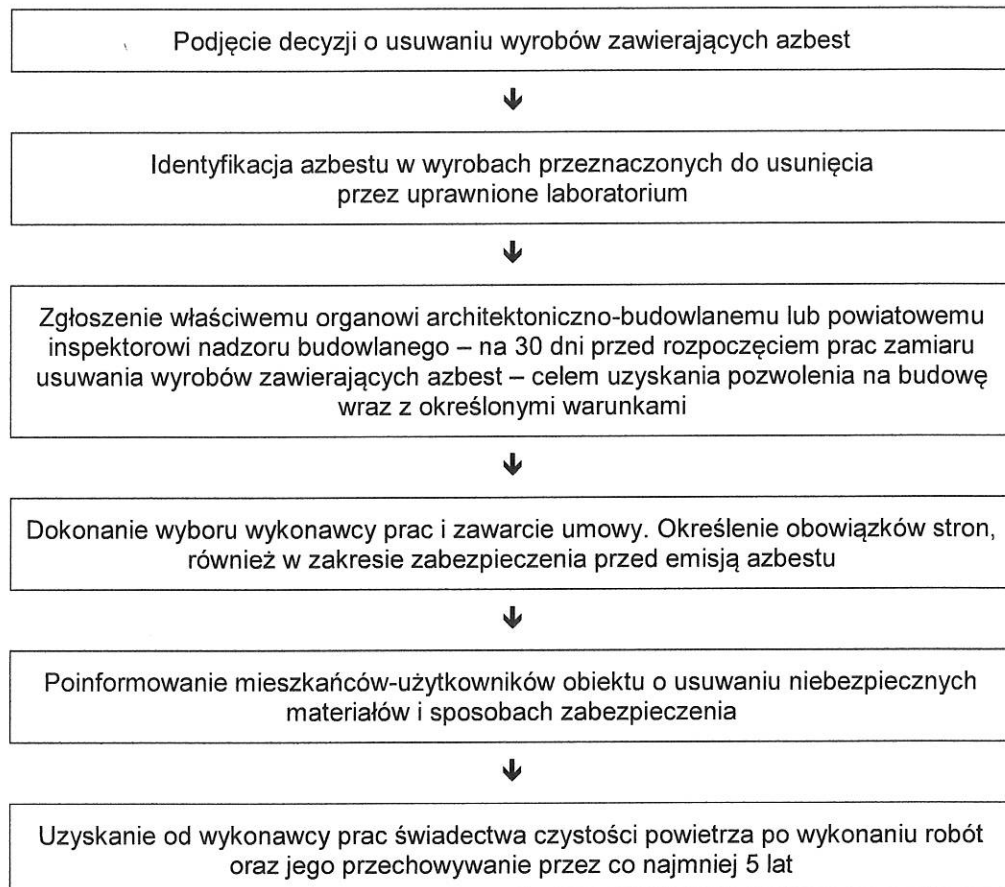
- oznakowania pomieszczeń, gdzie znajdują się urządzenia lub instalacje z wyrobami zawierającymi azbest – odpowiednim znakiem ostrzegawczym dla azbestu (Załącznik nr 3),
- opracowania i wywieszenia na widocznym miejscu instrukcji bezpiecznego postępowania i użytkowania pomieszczenia z wyrobami zawierającymi azbest,
- zaznaczenia na planie sytuacyjnym terenu miejsc z wyrobami zawierającymi azbest.

Ponadto, jeżeli w budynku, budowli, instalacji lub urządzeniu oraz na terenie znajdują się wyroby zawierające azbest o gęstości objętościowej mniejszej niż 1 000 kg/m³ (tzw. „miękkie”), lub jeżeli wyroby zawierają azbest krokidolit, a także jeżeli te wyroby znajdują się w zamkniętych pomieszczeniach, lub istnieje uzasadniona obawa dużej emisji azbestu do środowiska – właściciel lub zarządca powinien opracować plan kontroli jakości powietrza (monitoringu), a jego wyniki uwzględnić przy dalszej eksploatacji lub usuwaniu wyrobów zawierających azbest.



PROCEDURA 2

Obowiązki i postępowanie właścicieli i zarządców, przy usuwaniu wyrobów zawierających azbest z obiektów lub terenów



Opis procedury

Cel procedury

Celem procedury jest przedstawienie zakresu obowiązków i postępowania właścicieli i zarządców budynków, budowli, instalacji lub urządzeń oraz terenów z wyrobami zawierającymi azbest - przed i w czasie wykonywania prac usuwania lub zabezpieczania takich wyrobów.

Zakres procedury

Zakres procedury obejmuje okres od podjęcia decyzji o zabezpieczeniu lub usuwaniu wyrobów zawierających azbest, do zakończenia tych robót i uzyskania stosownego oświadczenia wykonawcy prac.

Opis szczegółowy

Właściciel lub zarządca budynku, budowli, instalacji lub urządzenia oraz terenu, gdzie znajduje się azbest lub wyroby zawierające azbest, powinien dokonać identyfikacji rodzaju i ilości azbestu w wyrobach, przez uprawnione do takich prac laboratorium. Identyfikacja azbestu powinna nastąpić w okresie użytkowania wyrobów, jeszcze przed



rozpoczęciem wykonywania prac zabezpieczenia lub usuwania takich wyrobów o ile informacja ta, nie jest podana w innych dokumentach budowy przedmiotowego obiektu.

Identyfikacja azbestu jest obowiązkiem właściciela lub zarządcy, wynikającym z tytułu własności oraz odpowiedzialności prawnej, dotyczącej ochrony osób trzecich od szkód mogących wynikać z nieodpowiedniej eksploatacji przedmiotu stanowiącego własność. Wyniki identyfikacji azbestu powinny być uwzględniane przy:

- sporządzaniu „Oceny...”,
- sporządzaniu informacji dla wójta, burmistrza, prezydenta miasta,
- zawieraniu umowy na wykonanie prac zabezpieczania lub usuwania wyrobów zawierających azbest z wykonawcą tych prac – wytwarzającym odpady niebezpieczne.

Właściciel lub zarządca może zlecić innym – odpowiednio przygotowanym osobom lub podmiotom prawnym – przeprowadzenie czynności wykonania identyfikacji azbestu w wyrobach. W każdym przypadku powinno to mieć miejsce przed rozpoczęciem prac zabezpieczenia lub usuwania wyrobów zawierających azbest.

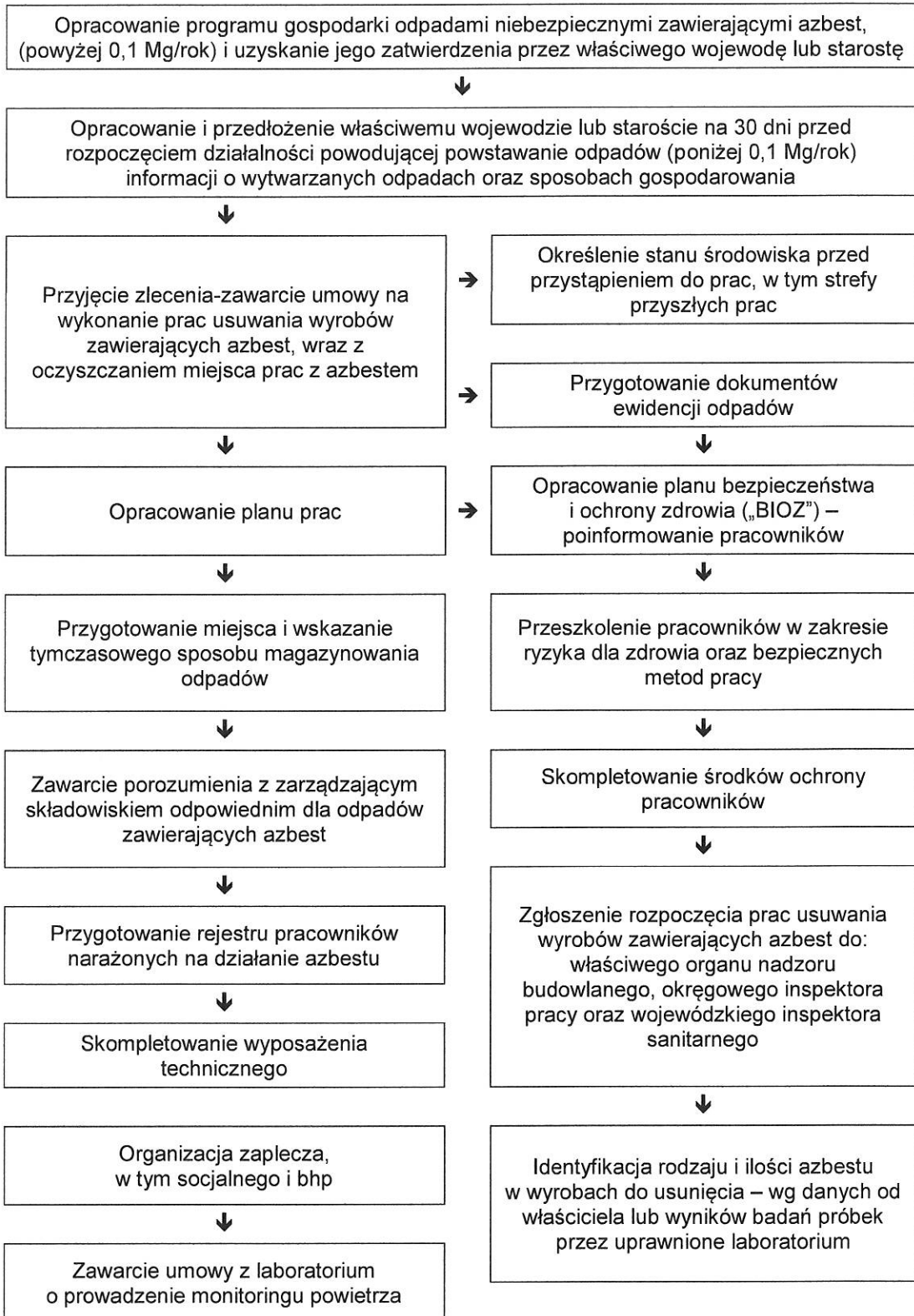
Właściciel lub zarządca budynku, budowli, instalacji lub urządzenia oraz terenu z wyrobami zawierającymi azbest, ma obowiązek zgłoszenia zamiaru wykonania prac niewymagających pozwolenia na budowę (w przypadku rozbiórki obiektu/budynku – zgłoszenie na 30 dni przed rozpoczęciem prac, wniosku o pozwolenie na budowę (remont), wraz z określonymi warunkami). Wniosek powinien być sporządzony z uwzględnieniem przepisów wynikających z art. 30, ust. 7 ustawy – Prawo budowlane. Zatajenie informacji o występowaniu azbestu w wyrobach, które będą przedmiotem prac remontowo-budowlanych skutkuje – na podstawie ustawy Prawo ochrony środowiska – odpowiedzialnością prawną. Po dopełnieniu obowiązków formalnoprawnych, właściciel lub zarządca dokonuje wyboru wykonawcy prac- wytwórcy odpadów niebezpiecznych. Zawiera umowę na wykonanie prac zabezpieczenia lub usuwania wyrobów zawierających azbest oraz oczyszczenia budynku, budowli, instalacji lub urządzenia oraz terenu z azbestu. W umowie powinny być jasno sprecyzowane obowiązki stron, również w zakresie zabezpieczenia przed emisją azbestu w czasie wykonywania prac. Niezależnie od obowiązków wykonawcy prac, właściciel lub zarządca powinien poinformować mieszkańców lub użytkowników budynku, budowli, instalacji lub urządzenia oraz terenu, o usuwaniu niebezpiecznych materiałów zawierających substancje stwarzające szczególne zagrożenie dla ludzi oraz o sposobach zabezpieczenia przed tą szkodliwością.

Na końcu właściciel lub zarządca powinien uzyskać od wykonawcy prac, pisemne oświadczenie o prawidłowości wykonania robót i oczyszczenia z azbestu, a następnie przechowywać je przez okres co najmniej 5-let, wraz z inną dokumentacją budynku, budowli, instalacji lub urządzenia oraz terenu.



PROCEDURA 3

Postępowanie przy pracach przygotowawczych do usuwania wyrobów zawierających azbest





Opis procedury

Cel procedury

Celem procedury jest przedstawienie zasad postępowania podczas prac przygotowawczych do zabezpieczania lub usuwania wyrobów zawierających azbest.

Zakres procedury

Zakres procedury obejmuje całokształt prac oraz postępowania dotyczącego przygotowania do zabezpieczenia lub usuwania wyrobów zawierających azbest.

Opis szczegółowy

W rozumieniu przepisów ustawy z dnia 19 grudnia 2002 r. o zmianie ustawy o odpadach oraz niektórych innych ustaw (art. 1 pkt 1) „wytwórcą odpadów powstających w wyniku świadczenia usług w zakresie budowy, rozbiórki, remontu obiektów, czyszczenia zbiorników lub urządzeń oraz sprzątania, konserwacji i napraw jest podmiot, który świadczy usługę, chyba, że umowa o świadczeniu usługi stanowi inaczej”. A więc wykonawca prac polegających na zabezpieczeniu lub usuwaniu wyrobów zawierających azbest.

Z powyższej definicji wynika, że wytwórcą odpadów może być np. właściciel lub zarządzający, który we własnym zakresie wykonuje prace zabezpieczenia lub usuwania wyrobów zawierających azbest i zleca do wykonania tylko część robót. W takim przypadku na nim też spoczywać będą wszystkie obowiązki wynikające z przepisów i procedur postępowania z odpadami niebezpiecznymi zawierającymi azbest. Wytwórcę odpadów obowiązuje postępowanie określone przepisami ustawy o odpadach. Podstawową czynnością dla przedsiębiorcy, który zamierza podjąć działalność w zakresie wytwarzania odpadów niebezpiecznych zawierających azbest, w ilości powyżej 100 kg rocznie, jest opracowanie programu gospodarki odpadami niebezpiecznymi i zawierającymi azbest oraz uzyskanie jego zatwierdzenia przez właściwego, ze względu na miejsce wytwarzania odpadów niebezpiecznych, wojewodę lub starostę. Wojewoda zatwierdza programy gospodarki odpadami niebezpiecznymi dla przedsięwzięć mogących znacząco oddziaływać na środowisko, a starosta dla pozostałych przedsięwzięć.

Program gospodarki odpadami niebezpiecznymi dołączony do wniosku o wydanie decyzji zatwierdzającej program, powinien zawierać:

1. wyszczególnienie rodzajów odpadów niebezpiecznych, przewidzianych do wytwarzania, a w przypadku gdy określenie rodzaju nie jest wystarczające do ustalenia zagrożeń, jakie mogą powodować odpady niebezpieczne, właściwy organ może wezwać wnioskodawcę do podania składu chemicznego i właściwości odpadów,
2. określenie ilości odpadów niebezpiecznych poszczególnych rodzajów przewidzianych do wytworzenia w ciągu roku,
3. informacje wskazujące na sposoby zapobiegania powstawaniu odpadów niebezpiecznych lub ograniczenia ilości odpadów i ich negatywnego oddziaływania na środowisko,
4. szczegółowy opis sposobów gospodarowania odpadami, z uwzględnieniem zbierania, transportu, odzysku lub unieszkodliwiania odpadów niebezpiecznych,
5. wskazanie miejsca i sposobu magazynowania odpadów.

Wytwórca odpadów (wytwarzający rocznie do 0,1 Mg odpadów niebezpiecznych) na 30 dni przed rozpoczęciem działalności powodującej powstawanie odpadów,



opracowuje i składa właściwemu wojewodzie lub staroście informację w trzech egzemplarzach o wytwarzanych odpadach oraz sposobach gospodarowania. Informacja powinna zawierać:

- wyszczególnienie rodzajów odpadów przewidzianych do wytwarzania, a w przypadku, gdy określenie rodzaju nie jest wystarczające, do ustalenia zagrożeń, jakie te odpady mogą powodować, właściwy organ może wezwać wnioskodawcę do podania podstawowego składu chemicznego i właściwości odpadów,
- określenie ilości odpadów poszczególnych rodzajów przewidzianych do wytwarzania w ciągu roku,
- informacje wskazujące na sposoby zapobiegania powstawaniu odpadów lub ograniczania ilości odpadów i ich negatywnego oddziaływania na środowisko,
- szczegółowy opis sposobów gospodarowania odpadami z uwzględnieniem zbierania, transportu, odzysku i unieszkodliwiania odpadów,
- wskazanie miejsca i sposobu magazynowania odpadów.

Celem prawidłowego przygotowania prac oraz zabezpieczenia pracowników konieczną jest identyfikacja rodzaju i ilości azbestu w wyrobach przeznaczonych do usunięcia. Identyfikacji można dokonać albo na podstawie stosownych informacji i dokumentów od właściciela obiektu lub też na podstawie pobrania próbek wyrobów i wyników badań dokonanych przez uprawnione laboratorium.

Do rozpoczęcia działalności powodującej powstawanie odpadów można przystąpić, jeżeli organ właściwy do przyjęcia informacji, w terminie 30 dni od dnia złożenia informacji nie wniesie sprzeciwu, w drodze decyzji. Wytwórca odpadów może zlecić wykonanie obowiązku gospodarowania odpadami innemu posiadaczowi odpadów. Posiadacz odpadów może je przekazywać wyłącznie podmiotom, które uzyskały zatwierdzenie właściwego organu na prowadzenie działalności w zakresie gospodarki odpadami, chyba, że działalność taka wymaga zezwolenia.

Po dopełnieniu obowiązków wynikających z ogólnych zasad postępowania wykonawca prac uprawniony jest do przyjęcia zlecenia i zawarcia umowy na wykonanie prac zabezpieczenia lub usuwania wyrobów zawierających azbest, wraz z oczyszczaniem miejsca prac z azbestem. Dla prawidłowego zawarcia umowy, jak wyżej, koniecznym jest określenie stanu środowiska przed przystąpieniem do prac, w tym strefy przyszłych prac. Pozwoli to na określenie stopnia narażenia na azbest w miejscu pracy oraz prawidłowe przygotowanie planu prac.

Plan pracy powinien być sporządzony zgodnie ze stosownymi przepisami i zawierać m.in.:

- określenie stanu środowiska przed przystąpieniem do prac, w tym strefy przyszłych prac,
- określenie rodzaju azbestu w wyrobach przeznaczonych do usunięcia,
- aktualną „Ocenę stanu...”,
- przewidywaną ilość wytwarzanych odpadów do usunięcia,
- ustalenie odpowiednich sposobów usuwania wyrobów zawierających azbest,
- określenie rodzajów i metod pracy,
- określenie sposobów eliminowania lub ograniczenia uwalniania się pyłu azbestu do powietrza.

Następnie powinien zostać opracowany plan bezpieczeństwa i ochrony zdrowia, obejmujący m.in.



- informację dotyczącą przewidywanych zagrożeń, występujących podczas realizacji robót budowlanych, określającą skalę i rodzaje zagrożeń oraz miejsca i czas wystąpienia, w tym ocenę ryzyka dla zdrowia,
- informacje o wydzieleniu i oznakowaniu miejsc prowadzenia robót budowlanych, stosownie do rodzaju zagrożenia,
- informację o sposobie prowadzenia instruktażu pracowników przed przystąpieniem do realizacji robót szczególnie niebezpiecznych w tym:
 - o określenia zasad postępowania w przypadku wystąpienia zagrożenia,
 - o konieczność stosowania przez pracowników środków ochrony indywidualnej, zabezpieczającej przed skutkami zagrożeń,
 - o zasady bezpośredniego nadzoru nad pracami szczególnie niebezpiecznymi, przez wyznaczone w tym celu osoby,
- określenie sposobu przechowywania i przemieszczania materiałów, wyrobów, substancji oraz preparatów niebezpiecznych na terenie budowy,
- wskazanie środków technicznych i organizacyjnych, zapobiegających niebezpieczeństwom wynikającym z wykonywania robót budowlanych w strefach szczególnego zagrożenia zdrowia lub w ich sąsiedztwie.

Pracodawca ma obowiązek zapoznania pracowników lub ich przedstawicieli z planem prac, szczególnie dotyczącego bezpieczeństwa i ochrony zdrowia.

Wykonawca prac ma obowiązek przeszkolenia wszystkich osób pozostających w kontakcie z azbestem, pracowników bezpośrednio zatrudnionych, kierujących i nadzorujących prace - w zakresie ryzyka dla zdrowia oraz bezpiecznych metod pracy z wyrobami zawierającymi azbest i ich odpadami a także bezpieczeństwa i higieny takich prac. Szkolenie powinno być przeprowadzone zgodnie z przepisami odpowiedniego rozporządzenia Ministra Pracy, przez upoważnioną do takiej działalności instytucję i potwierdzone odpowiednim świadectwem lub zaświadczeniem.

Skompletowanie środków ochrony pracowników tj. odpowiednich ubrań roboczych w takiej ilości, aby zabezpieczyć pracowników przez cały czas trwania robót i oczyszczania terenu po tych robotach.

Wykonawca zobowiązany jest do zgłoszenia rozpoczęcia prac usuwania wyrobów zawierających azbest do właściwego organu nadzoru budowlanego, okręgowego inspektora pracy oraz wojewódzkiego inspektora sanitarnego.

Pracodawca będący wytwórcą odpadów niebezpiecznych, zawierających azbest zobowiązany jest do przygotowania, prowadzenia i przechowywania rejestru pracowników narażonych na działanie azbestu .

Ważną sprawą jest przygotowanie miejsca i sposobu tymczasowego magazynowania odpadów niebezpiecznych na placu budowy - po ich demontażu a jeszcze przed transportem na składowisko. Miejsce takie powinno być wydzielone i zabezpieczone przed dostępem osób niepowołanych oraz oznakowane znakami ostrzegawczymi o treści: „Uwaga! Zagrożenie azbestem!”, „Osobom nieupoważnionym wstęp wzbroniony”

Dla prawidłowości obrotu odpadami niebezpiecznymi wytwórca odpadów przygotowuje właściwe dokumenty, którymi są:

- karta ewidencji odpadu,
- karta przekazania odpadu.

Celem zapewnienia składowania odpadów niebezpiecznych powstałych po usuwaniu wyrobów zawierających azbest, wytwórca odpadów powinien przed



przeprowadzeniem robót, zawrzeć porozumienie z zarządzającym składowiskiem odpowiednim dla odpadów niebezpiecznych zawierających azbest (składowanie oddzielne lub odpowiednio przygotowana kwatera na innym składowisku). Ważne znaczenie dla prawidłowego przygotowania robót na skompletowanie wyposażenia technicznego, w tym narzędzi ręcznych i wolnoobrotowych, narzędzi mechanicznych, urządzeń wentylacyjnych oraz podstawowego sprzętu przeciwpożarowego. Na tym etapie należy też zabezpieczyć techniczne środki zapobiegające emisji azbestu w miejscu pracy oraz środowisku - w zależności od określenia stanu środowiska, dokonanego przed przystąpieniem do wykonywania prac.

Jeżeli usuwane wyroby o gęstości objętościowej mniejszej niż $1\ 000\ \text{kg/m}^3$, lub inne mocno uszkodzone, a także zawierające krokidolit oraz wyroby znajdujące się w pomieszczeniach zamkniętych - niezbędne jest zawarcie umowy z laboratorium upoważnionym do prowadzenia monitoringu powietrza. Duże znaczenie ma również przygotowanie i organizacja zaplecza budowy, w tym części socjalnej, obejmującej:

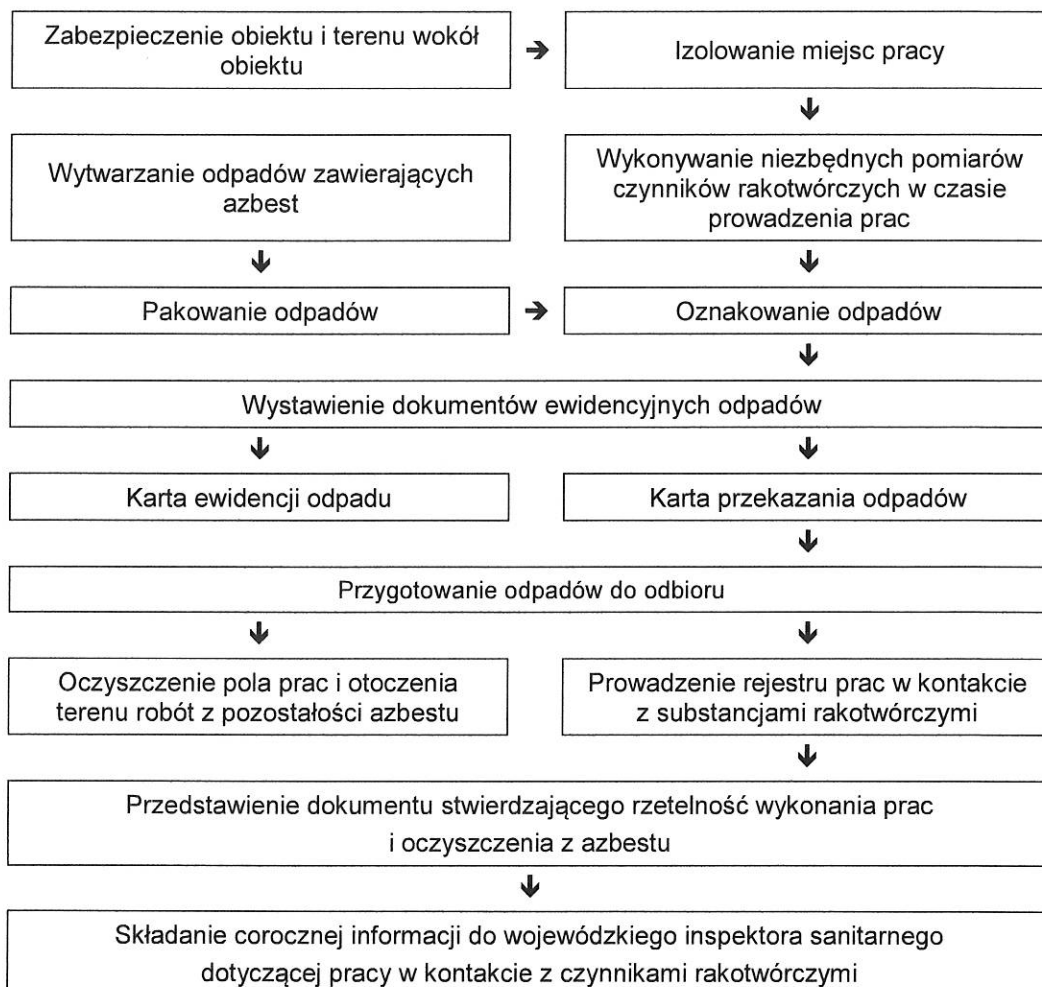
- urządzenia sanitarno-higieniczne, z możliwością umycia się i natrysku po pracy w kontakcie z azbestem,
- pomieszczenia na szatnie czyste i brudne,
- pomieszczenia dla spożywania posiłków oraz regeneracji.

W planie prac - w zależności od wielkości lub specyfiki budynku, budowli, instalacji lub urządzenia, a również terenu, gdzie prowadzone będą prace zabezpieczenia lub usuwania wyrobów zawierających azbest - a także występującego stopnia narażenia na azbest - mogą zostać określone również inne niezbędne wymagania.



PROCEDURA 4

Dotycząca prac polegających na usuwaniu wyrobów zawierających azbest, wytwarzaniu odpadów niebezpiecznych, wraz z oczyszczaniem obiektu/terenu/instalacji azbestu.



Opis procedury

Cel procedury

Celem procedury jest przedstawienie zakresu obowiązków i zasad postępowania wykonawców prac polegających na zabezpieczeniu lub usuwaniu wyrobów zawierających azbest - będących, w rozumieniu ustawy o odpadach - wytwórcami odpadów niebezpiecznych.

Zakres procedury

Zakres procedury obejmuje okres od rozpoczęcia do zakończenia prac polegających na zabezpieczeniu lub usuwaniu wyrobów zawierających azbest - wytwarzaniu odpadów niebezpiecznych, wraz z oczyszczaniem budynku, budowli, instalacji lub urządzenia i terenu z pozostałości azbestu.



Opis szczegółowy

Na początku należy wykonać odpowiednie zabezpieczenia obiektu, będącego przedmiotem prac i miejsc ich wykonywania, a także terenu wokół – przed emisją pyłu azbestu, która może mieć miejsce w wyniku prowadzenia prac.

Teren należy ogrodzić, zachowując bezpieczną odległości od traktów komunikacyjnych dla pieszych, nie mniej niż 2 m przy zastosowaniu osłon. Teren prac należy ogrodzić poprzez oznakowanie taśmami ostrzegawczymi w kolorze biało-czerwonym i umieszczenie tablic ostrzegawczych z napisami „Uwaga! Zagrożenie azbestem!”, „Osobom nieupoważnionym wstęp wzbroniony” lub „Zagrożenie azbestem krokidolitem”.

Przy pracach elewacyjnych powinny być stosowane odpowiednie kurtyny zasłaniające fasadę obiektu, aż do gruntu, a teren wokół objęty kurtyną, powinien być wyłożony grubą folią, dla łatwego oczyszczania po każdej zmianie roboczej.

Ogólne zasady postępowania przy usuwaniu wyrobów zawierających azbest określają następujące wymagania techniczne:

1. nawilżanie wodą wyrobów zawierających azbest przed ich usuwaniem i utrzymywanie w stanie wilgotnym przez cały czas pracy,
2. demontaż całych wyrobów (płyt, rur, kształtek itp.) bez jakiegokolwiek uszkodzenia, tam gdzie jest to technicznie możliwe,
3. odspajanie wyrobów trwale związanych z podłożem przy stosowaniu wyłącznie narzędzi ręcznych lub wolnoobrotowych narzędzi mechanicznych, wyposażonych w miejscowe instalacje odciągające powietrze,
4. prowadzenie kontrolnego monitoringu powietrza, w przypadku występowania stężeń pyłu azbestu, przekraczających dopuszczalne wartości dla miejsca pracy,
5. po każdej zmianie roboczej, usunięte odpady zawierające azbest, powinny zostać szczelnie opakowane i składowane na miejscu ich tymczasowego magazynowania,
6. codzienne, staranne oczyszczanie strefy prac i terenu wokół, dróg wewnętrznych oraz maszyn i urządzeń, z wykorzystaniem podciśnieniowego sprzętu odkurzającego, zaopatrzonego w filtry o dużej skuteczności ciągu (99,99% lub na mokro). Niedopuszczalne jest ręczne zamiatanie na sucho, jak również czyszczenie pomieszczeń i narzędzi pracy przy użyciu sprężonego powietrza.

W przypadku prowadzenia prac z wyrobami azbestowo-cementowymi, których gęstość objętościowa wynosi mniej niż 1000 kg/m³ (tzw. miękkie), a także z innymi wyrobami, których powierzchnia jest w widoczny sposób uszkodzona lub zniszczona lub jeżeli prace prowadzone są na obiektach, z wyrobami zawierającymi azbest krokidolit, lub też w pomieszczeniach zamkniętych, to powinny być zastosowane szczególnie zabezpieczenia strefy prac i ochrony pracowników oraz środowiska, niezależnie od ogólnych zasad postępowania. Są to m.in.:

- komory dekontaminacyjne (śluzy) dla całych pomieszczeń lub stanowiące łącznik izolacyjny między miejscem stanowiącym strefę prac, a miejscem na zewnątrz obiektu,
- zastrzone rygory przestrzegania stosowania środków ochrony osobistej,
- inne metody, określone na etapie prac przygotowawczych.

W obiekcie przylegającym do strefy prac, należy zastosować odpowiednie zabezpieczenia, w tym uszczelnienie otworów okiennych i drzwiowych, a także inne, właściwe dla stopnia narażenia środki zabezpieczające.

Wszystkie zdemontowane wyroby zawierające azbest powinny być szczelnie opakowane w folie z polietylenu, lub polipropylenu o grubości nie mniejszej niż 0,2 mm i



zamykane w sposób uniemożliwiający przypadkowe otwarcie (zgrzewem ciągłym lub taśmą klejącą). Niedopuszczalne jest stosowanie worków papierowych. Odpady powstałe z wyrobów o gęstości objętościowej większej niż $1\ 000\text{ kg/m}^3$, a więc płyty i rury azbestowo-cementowe lub ich części powinny być szczelnie opakowane w folie. Pył azbestowy oraz odpady powstałe z wyrobów o gęstości objętościowej mniejszej niż 1000kg/m^3 powinny być zestalone przy użyciu cementu lub żywic syntetycznych i po związaniu spoiwa szczelnie zapakowane w folię. Pakowanie usuniętych wyrobów zawierających azbest powinno odbywać się wyłącznie do opakowań przeznaczonych do ostatecznego składowania i wyraźnie oznakowane, w sposób określony dla azbestu. Etykiety i zamieszczone na nich napisy powinny być trwałe, nieulegające zniszczeniu, pod wpływem warunków atmosferycznych i czynników mechanicznych. Dla usuniętych odpadów niebezpiecznych zawierających azbest oraz ich transportu na składowisko odpadów niebezpiecznych, wypełnia się:

- kartę ewidencji odpadu (Załącznik nr 4),
- kartę przekazania odpadów (Załącznik nr 5).

Po zakończeniu prac polegających na usuwaniu wyrobów zawierających azbest - wytwarzaniu odpadów niebezpiecznych – wykonawca prac ma obowiązek dokonania prawidłowego oczyszczenia strefy prac i otoczenia z pozostałości azbestu. Oczyszczenie powinno nastąpić przez zastosowanie urządzeń filtracyjno-wentylacyjnych z wysoko-skutecznym filtrem (99,99%) lub na mokro. Wykonawca prac ma obowiązek przedstawienia właścicielowi lub zarządcy obiektu, będącego przedmiotem prac, oświadczenia stwierdzającego prawidłowość wykonania prac i oczyszczenia z azbestu. W przypadku, kiedy przedmiotem prac były wyroby o gęstości objętościowej mniejszej niż 1000 kg/m^3 lub wyroby mocno uszkodzone i zniszczone lub prace obejmowały wyroby zawierające azbest krokidolit lub prowadzone były w pomieszczeniach zamkniętych:

- wykonawca prac ma obowiązek przedstawienia wyników badania powietrza, przeprowadzonego przez uprawnione do tego laboratorium lub instytucję,
- Wykonawca będący pracodawcą ma obowiązek składania corocznie do wojewódzkiego inspektora sanitarnego informacji w zakresie określonym w rozporządzeniu Ministra Zdrowia z dn. 01.12.2004 r. - w sprawie substancji, preparatów, czynników lub procesów technologicznych o działaniu rakotwórczym lub mutagennym w środowisku pracy (Dz.U. Nr 280 poz. 2771).

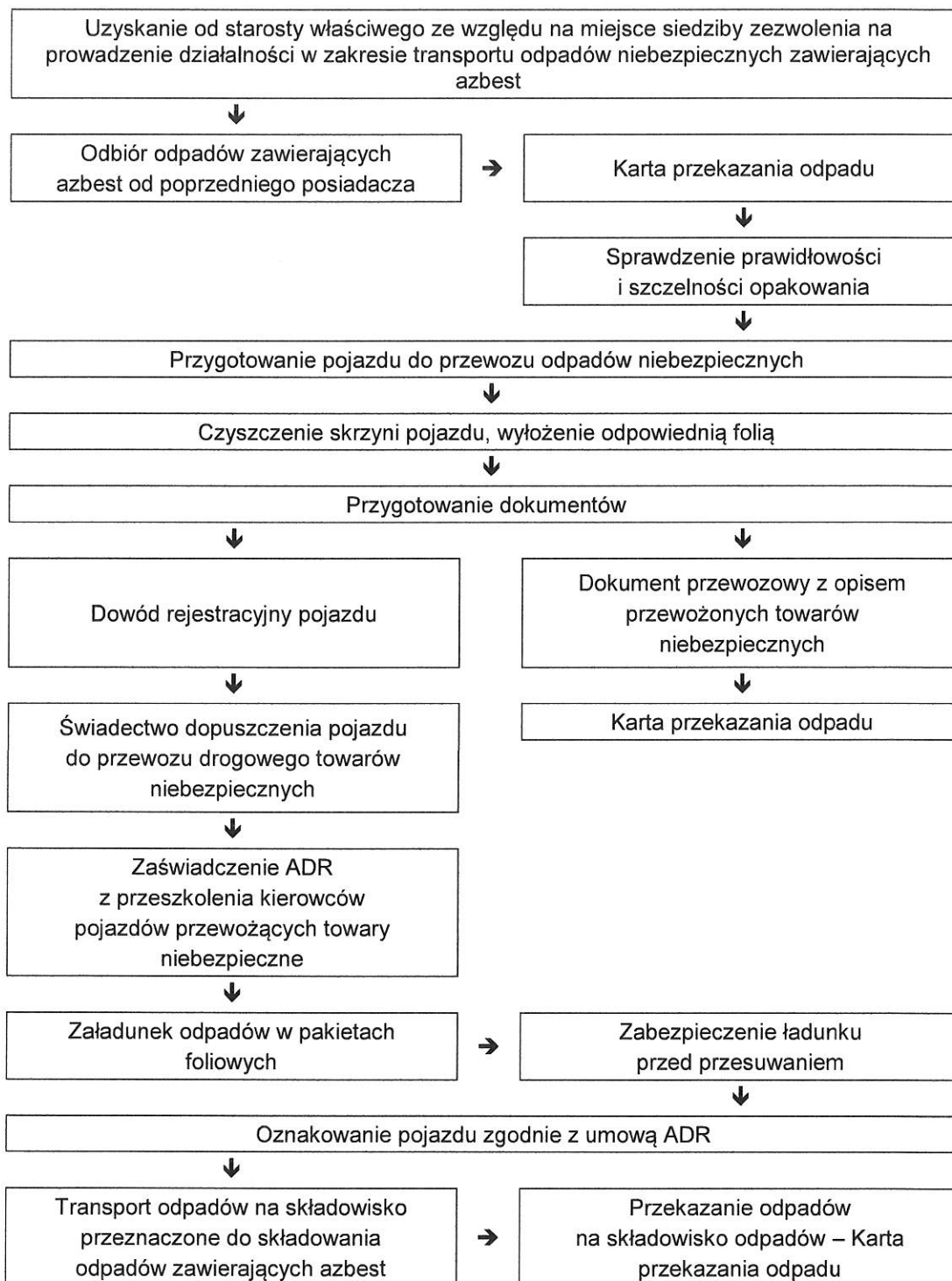
Przepisy prawa europejskiego (Dyrektywa 2003/18/WE oraz 2006/0222/COT) wyraźnie określają prace konserwacyjne i zabezpieczające przy wyrobach zawierających azbest, jako prace mogące powodować narażenie na azbest. Wykonywanie więc takich prac powinno być również objęte przepisami niniejszej procedury.

Zaleca się umieszczanie odpowiednich wymagań szczegółowych w instrukcji bezpiecznego postępowania i użytkowania pomieszczenia z wyrobami zawierającymi azbest - wymienionej w Procedurze 1.



PROCEDURA 5

Przygotowanie i transport odpadów niebezpiecznych zawierających azbest





Opis procedury

Cel procedury

Celem procedury jest przedstawienie zakresu obowiązków i zasad postępowania dotyczących przygotowania i transportu odpadów niebezpiecznych zawierających azbest.

Zakres procedury

Zakres procedury obejmuje działania począwszy od uzyskania zezwolenia na transport odpadów niebezpiecznych zawierających azbest, poprzez pozostałe czynności i obowiązki transportującego takie odpady – aż do ich przekazania na składowisko odpadów, przeznaczone do wyłączonego składowania odpadów zawierających azbest.

Opis szczegółowy

Posiadacz odpadów, który prowadzi działalność w zakresie zbierania lub transportu odpadów jest obowiązany uzyskać zezwolenie na prowadzenie tej działalności. Zezwolenie na prowadzenie działalności w zakresie transportu odpadów wydaje starosta, właściwy ze względu na miejsce siedziby lub zamieszkania posiadacza odpadów – po zasięgnięciu opinii właściwego wójta, burmistrza lub prezydenta miasta.

Wniosek o zezwolenie na prowadzenie działalności w zakresie zbierania lub transportu odpadów powinien zawierać:

1. wyszczególnienie rodzajów odpadów przewidzianych do zbierania lub transportu, w przypadku gdy określenie rodzaju jest niewystarczające do ustalenia zagrożeń, jakie te odpady mogą powodować dla środowiska, właściwy organ może wezwać wnioskodawcę do podania podstawowego składu chemicznego i właściwości odpadów,
2. oznaczenie obszaru prowadzenia działalności,
3. wskazanie miejsca i sposobu magazynowania odpadów,
4. wskazanie sposobu i środków transportu odpadów,
5. przedstawienie możliwości technicznych i organizacyjnych pozwalających należycie wykonywać działalność w zakresie zbierania lub transportu odpadów,
6. przewidywany okres wykonywania działalności w zakresie zbierania lub transportu odpadów.

Zezwolenie na prowadzenie działalności w zakresie zbierania lub transportu odpadów jest wydawane w drodze decyzji przez właściwy organ na czas oznaczony nie dłuższy niż 10 lat.

Transportem odpadów niebezpiecznych zawierających azbest może zajmować się wytwórca odpadów lub inny, uprawniony do tego podmiot prawny. W każdym przypadku konieczne jest uzyskanie od właściwego starosty zezwolenia na transport odpadów niebezpiecznych zawierających azbest.

Przekazanie partii odpadów zawierających azbest przez wytwórcę odpadów innemu posiadaczowi odpadów niebezpiecznych, np. w celu ich dalszego transportu odbywa się z zastosowaniem karty przekazania odpadu – sporządzonej przez wytwórcę odpadów.

Do obowiązków posiadacza odpadów niebezpiecznych prowadzącego działalność wyłącznie w zakresie ich transportu na składowisko należy:

- posiadanie karty przekazania odpadu z potwierdzeniem przejęcia odpadu,
- posiadanie dokumentu przewozowego z opisem towarów (odpadów) niebezpiecznych,
- posiadanie świadectwa dopuszczenia pojazdu do przewozu odpadów niebezpiecznych,



- posiadanie przez kierowcę zaświadczenia ADR o ukończeniu kursu doształcającego dla kierowców pojazdów przewożących towary niebezpieczne,
- oznakowanie pojazdu odblaskowymi tablicami ostrzegawczymi,
- utrzymanie czystości skrzyni ładunkowej pojazdu,
- sprawdzenie stanu opakowań i ich oznakowanie literą „a”,
- sprawdzenie umocowania sztuk przesyłki z odpadami w pojeździe.

Transport odpadów niebezpiecznych zawierających azbest, należy prowadzić z zachowaniem przepisów dotyczących transportu towarów niebezpiecznych spełniając określone w tych przepisach kryteria klasyfikacyjne.

Odpady zawierające azbest pochodzące z budowy, remontu i demontażu obiektów budowlanych oraz odpady izolacyjne zawierające azbest, zgodnie z ADR zaliczone zostały do klasy 9 – różne materiały i przedmioty niebezpieczne, z czego wynikają określone wymagania przy transporcie.

Posiadacz odpadów, dokonujący ich transportu, obowiązany jest do posiadania dokumentu przewozowego materiałów niebezpiecznych, który według ADR powinien zawierać:

- numer rozpoznawczy odpadu nadawanego do przewozu i jego pełną nazwę,
- klasę, do której należy odpad nadawany do przewozu,
- liczbę sztuk przesyłki,
- całkowitą ilość przewożonych odpadów,
- nazwy i adresy nadawcy oraz odbiorcy przewożonych odpadów (składowiska).

Do przewożenia odpadów zawierających azbest mogą być używane samochody ciężarowe z nadwoziem skrzyniowym, bez przyczepy lub z jedną przyczepą. Pojazdy przewożące odpady niebezpieczne powinny być zaopatrzone w świadectwo dopuszczenia pojazdu do przewozu towarów niebezpiecznych. Świadectwo to wystawiane jest przez Dyrektora Transportowego Dozoru Technicznego na podstawie badania technicznego pojazdu dokonanego przez okręgową stację kontroli pojazdów oraz sprawdzenia dokonanego przez Transportowy Dozór Techniczny. Kierowca wyznaczony do przewozu odpadów zawierających azbest, obowiązany jest posiadać – poza prawem jazdy – zaświadczenie ADR ukończenia kursu doształcającego kierowców pojazdów przewożących towary niebezpieczne, wydane przez podmiot posiadający zezwolenie marszałka województwa na prowadzenie takiej działalności.

Każdy pojazd przewożący odpady zawierające azbest powinien być oznakowany dwiema odblaskowymi tablicami ostrzegawczymi bez numerów rozpoznawczych. Tablice te powinny być prostokątne, o wymiarach 30x40 cm, barwy pomarańczowej odblaskowej, dookoła otoczone czarnym nieodblaskowym paskiem o szerokości nieprzekraczającej 15mm. Po wyładowaniu odpadów tablice te nie mogą być widoczne na pojeździe stojącym lub poruszającym się po drodze.

Przed każdym załadunkiem odpadów, skrzynia ładunkowa pojazdu powinna być dokładnie oczyszczona, w szczególności z ostrych i twardych przedmiotów (np. gwoździ, śrub) nie stanowiących integralnej części nadwozia pojazdu. Wskazane jest wyłożenie podłogi skrzyni ładunkowej folią, w celu zabezpieczenia przed uszkodzeniem opakowań. Załadunek i rozładunek odpadów (palet, pojemników typu big-bag) powinny odbywać się przy wykorzystaniu dźwigu lub podnośnika. Transportujący odpady powinien odmówić przyjęcia przesyłki odpadów, która nie posiada oznakowania wyrobów i odpadów zawierających azbest oraz w przypadku, gdy opakowanie zostało uszkodzone przy



załadunku. Sztuki przesyłki z opadami zawierającymi azbest powinny być ułożone i umocowane na pojeździe tak, aby w czasie ich przewozu nie przesunęły się oraz nie były narażone na tarcie, wstrząsy, przewracanie się i wypadnięcie z pojazdu. W trakcie przewozu ładunek powinien być dokładnie zabezpieczony folią lub plandeką przed uszkodzeniem.

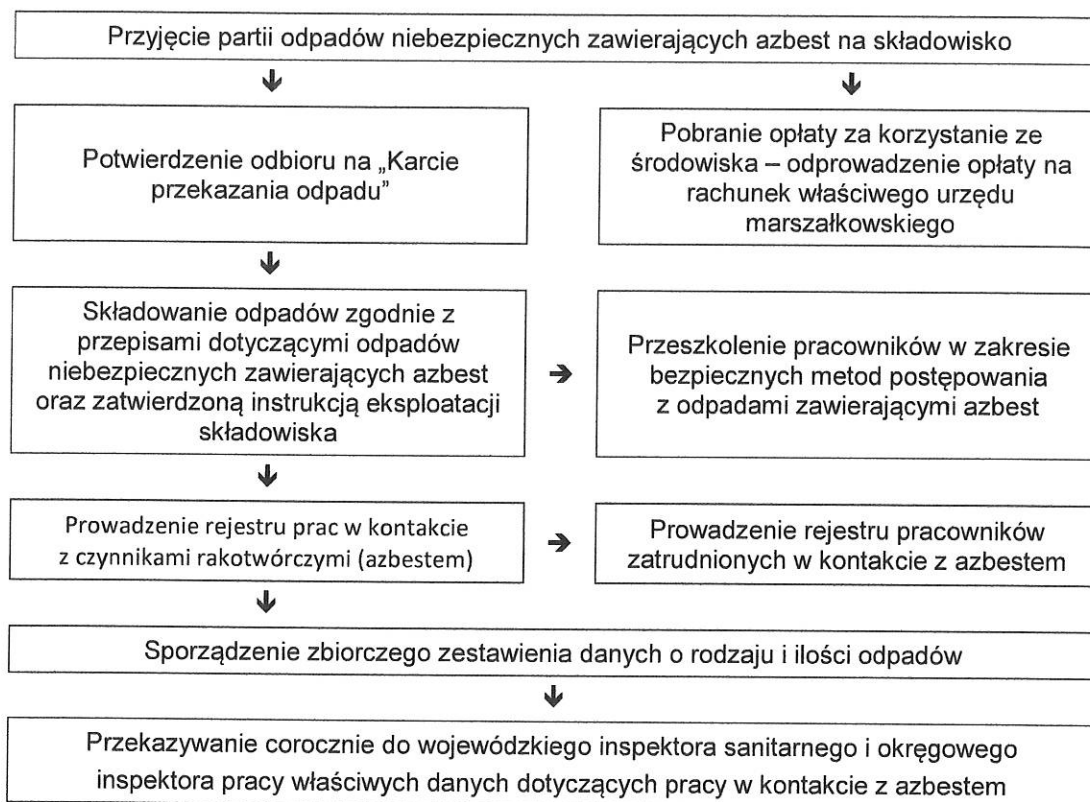
Po każdym wyładunku odpadów z pojazdu, należy dokładnie sprawdzić, czy na powierzchni skrzyni ładunkowej nie znajdują się pozostałości po przewożonych odpadach. W razie stwierdzenia takiej pozostałości należy niezwłocznie ją usunąć oraz dokładnie oczyścić pojazd i jego wyposażenie z zachowaniem zasad przewidzianych dla prac przy usuwaniu azbestu.

Odpady niebezpieczne zawierające azbest transportowane są na składowisko przeznaczone do wyłącznego składowania odpadów zawierających azbest. Tam następuje ich przekazanie następnemu posiadaczowi odpadów – zarządzającemu składowiskiem i potwierdzenie tego faktu na karcie przekazania odpadu.



PROCEDURA 6

Składowanie odpadów na składowiskach lub w wydzielonych kwaterach przeznaczonych do wyłącznego składowania odpadów zawierających azbest



Opis procedury

Cel procedury

Celem procedury jest przedstawienie zakresu i zasad postępowania dotyczących składowania na składowiskach odpadów lub w wydzielonych kwaterach na terenie innych składowisk odpadów, przeznaczonych do wyłącznego składowania odpadów niebezpiecznych zawierających azbest.

Zakres procedury

Zakres procedury obejmuje działania począwszy od przyjęcia partii odpadów niebezpiecznych zawierających azbest na składowisko, poprzez dalsze czynności, aż do sporządzenia rocznego zbiorczego zestawienia danych o rodzaju i ilości przyjętych odpadów.

Opis procedury

Do obowiązków zarządzającego składowiskiem odpadów niebezpiecznych zawierających azbest należy:

- przeszkolenie pracowników w zakresie bezpiecznych metod postępowania z odpadami zawierającymi azbest,



- potwierdzenie w karcie przekazania odpadów przyjęcia partii odpadów na składowisko,
- sporządzenie zbiorczego zestawienia danych o rodzaju i ilości odpadów przyjętych na składowisko,
- składowanie odpadów zgodnie z przepisami dotyczącymi odpadów niebezpiecznych zawierających azbest oraz zatwierdzoną instrukcją eksploatacji składowiska,
- zapewnić deponowanie odpadów w sposób nie powodujący uszkodzenia opakowań odpadów,
- wykorzystać racjonalnie pojemność eksploatacyjną składowiska.

Odpady zawierające azbest pochodzące z budowy, remontu i demontażu obiektów budowlanych oraz infrastruktury drogowej oznaczone w katalogu odpadów kodami 17 06 01* i 17 06 05* mogą być unieszkodliwiane przez składowanie na składowiskach lub wydzielonych kwaterach na terenie innych składowisk, przeznaczonych do wyłącznego składowania tych odpadów.

Składowiska lub kwatery buduje się w specjalnie wykonanych zagłębieniach terenu ze ścianami bocznymi zabezpieczonymi przed osypywaniem się.

Zarządzający składowiskiem powinien uzyskać pozwolenie na użytkowanie składowiska po zatwierdzeniu instrukcji eksploatacji oraz po przeprowadzeniu kontroli przez wojewódzkiego inspektora ochrony środowiska. Instrukcję eksploatacji składowiska odpadów niebezpiecznych zatwierdza, w drodze decyzji wojewoda.

Kierownik składowiska powinien posiadać świadectwo stwierdzające kwalifikacje w zakresie gospodarowania odpadami i m.in. obowiązany jest do prowadzenia ewidencji ilości odpadów przyjmowanych na składowisko.

Zarządzający składowiskiem pobiera od posiadacza odpadów zawierających azbest, opłatę za korzystanie ze środowiska, którą odprowadza na rachunek urzędu marszałkowskiego, właściwego ze względu na miejsce składowania odpadów.

Zarządzający składowiskiem posiadającym wydzielone kwatery powinien zapewnić selektywne składowanie odpadów zawierających azbest, w izolacji od innych odpadów, a miejsce składowania powinno być oznakowane i zaznaczone na planie sytuacyjnym składowiska. Odpady powinny być deponowane na składowiskach zlokalizowanych na terenach oddalonych od budynków mieszkalnych i izolowanych pasem zieleni.

Prace związane z deponowaniem odpadów zawierających azbest należy prowadzić w sposób zabezpieczający przed emisją pyłu azbestowego do powietrza, a podstawowym zadaniem jest niedopuszczenie do rozszczelnienia opakowań odpadów. Opakowania z odpadami należy zdejmować z pojazdu przy użyciu urządzeń dźwigowych i ostrożnie układać w kwaterze składowiska. Niedopuszczalne jest zrzucanie lub wysypywanie odpadów z samochodów. Warstwa zdeponowanych odpadów powinna być zabezpieczona przed uszkodzeniem opakowań przez przykrycie folią lub warstwą gruntu o grubości około 5 cm.

Opakowania z odpadami powinny być układane zgodnie z technologią składowania zatwierdzoną w instrukcji eksploatacji składowiska, uwzględniającą racjonalne wykorzystanie pojemności obiektu.

Niedopuszczalne jest kompaktowanie odpadów zawierających azbest, ani poruszanie się pojazdów mechanicznych po powierzchni składowanych odpadów.

Dla składowisk odpadów zawierających azbest o kodach 17 06 01* i 17 06 05* nie stosuje się rozporządzenia Ministra Środowiska z dnia 9 grudnia 2002 r. w sprawie zakresu, czasu, sposobu oraz warunków prowadzenia monitoringu składowisk odpadów.



Po zakończeniu składowania odpadów zawierających azbest na poziomie 2 m poniżej terenu otoczenia i wypełnieniu gruntem do poziomu terenu, zarządzający składowiskiem powinien złożyć wniosek do właściwego organu w celu uzyskania zgody na zamknięcie składowiska lub jego wydzielonej części.

Zgodę na zamknięcie składowiska odpadów niebezpiecznych wydaje w drodze decyzji wojewoda po przeprowadzeniu kontroli składowiska przez wojewódzkiego inspektora ochrony środowiska.

INWENTARYZACJA WYROBÓW ZAWIERAJĄCYCH AZBEST NA TERENIE GMINY KARTUZY

WYKAZ ZINWENTARYZOWANYCH NIERUCHOMOŚCI OSÓB FIZYCZNYCH



KARTUZY, PAŹDZIERNIK 2017 R.

Lp.	Wykorzystujący wyrobę zawierające azbest	Miejscowość	Część miejscowości	Ulica	Numer domu	Obręb	Numer działki ewidencyjnej	Rodzaj zabudowy	Rodzaj wyrobu	Ilość wyrobów zawierających azbest pozostała do unieszkodliwienia		Stopień pilności
										[kg]	[m2]	
1	Osoba fizyczna	Bącz				0001	155	BG	W02	377,30	34,30	3
2	Osoba fizyczna	Bącz				0001	3/2	BG	W02	554,40	50,40	3
3	Osoba fizyczna	Bącz				0001	3/4	BG	W02	3 003,00	273,00	3
4	Osoba fizyczna	Bącz			1	0001	16/1	BG	W02	3 080,00	280,00	3
5	Osoba fizyczna	Bącz			11	0001	173	BG	W02	770,00	70,00	3
6	Osoba fizyczna	Bącz			11	0001	173	BG	W02	924,00	84,00	3
7	Osoba fizyczna	Bącz			13	0001	124/5	BG	W02	677,60	61,60	3
8	Osoba fizyczna	Bącz			13	0001	124/5	BG	W02	924,00	84,00	3
9	Osoba fizyczna	Bącz			13	0001	124/5	BG	W02	2 464,00	224,00	3
10	Osoba fizyczna	Bącz			13	0001	124/5	BG	W02	6 776,00	616,00	3
11	Osoba fizyczna	Bącz			15	0001	144/3	BG	W02	539,00	49,00	3
12	Osoba fizyczna	Bącz			16	0001	130	BG	W02	431,20	39,20	3
13	Osoba fizyczna	Bącz			16	0001	130	BG	W02	492,80	44,80	3
14	Osoba fizyczna	Bącz			16	0001	130	BG	W02	577,50	52,50	3
15	Osoba fizyczna	Bącz			16	0001	130	BM	W02	1 108,80	100,80	3
16	Osoba fizyczna	Bącz			16	0001	130	BG	W02	1 293,60	117,60	3
17	Osoba fizyczna	Bącz			16	0001	130	BG	W02	2 387,00	217,00	3
18	Osoba fizyczna	Bącz			19	0001	160/5	BG	W02	431,20	39,20	3
19	Osoba fizyczna	Bącz			19	0001	160/5	BM	W02	462,00	42,00	3
20	Osoba fizyczna	Bącz			19	0001	160/5	BG	W02	4 620,00	420,00	3
21	Osoba fizyczna	Bącz			1a	0001	121/7	BM	W02	2 310,00	210,00	3
22	Osoba fizyczna	Bącz			1a	0001	121/7	BG	W02	4 912,60	446,60	3
23	Osoba fizyczna	Bącz			1B	0001	183	BM	W02	2 371,60	215,60	3
24	Osoba fizyczna	Bącz			20A	0001	156	BG	W02	1 108,80	100,80	3
25	Osoba fizyczna	Bącz			20A	0001	156	BG	W02	2 233,00	203,00	3
26	Osoba fizyczna	Bącz			21	0001	16/6	BG	W02	2 772,00	252,00	3
27	Osoba fizyczna	Bącz			22	0001	17	BG	W02	462,00	42,00	3
28	Osoba fizyczna	Bącz			22	0001	17	BM	W02	554,40	50,40	3
29	Osoba fizyczna	Bącz			22	0001	17	BG	W02	1 108,80	100,80	3
30	Osoba fizyczna	Bącz			23	0001	19	BG	W02	369,60	33,60	3
31	Osoba fizyczna	Bącz			23	0001	19	BM	W02	2 371,60	215,60	3
32	Osoba fizyczna	Bącz			24	0001	23	BG	W02	2 464,00	224,00	3
33	Osoba fizyczna	Bącz			25	0001	22/3	BG	W02	2 340,80	212,80	3
34	Osoba fizyczna	Bącz			27	0001	74/4	BG	W02	431,20	39,20	3
35	Osoba fizyczna	Bącz			27	0001	74/4	BG	W02	739,20	67,20	3
36	Osoba fizyczna	Bącz			27	0001	74/4	BG	W02	1 971,20	179,20	3
37	Osoba fizyczna	Bącz			27a	0001	74/2	BM	W02	1 940,40	176,40	3
38	Osoba fizyczna	Bącz			27B	0001	74/3	BM	W02	1 940,40	176,40	3
39	Osoba fizyczna	Bącz			28	0001	77	BG	W02	462,00	42,00	3
40	Osoba fizyczna	Bącz			28	0001	77	BG	W02	539,00	49,00	3
41	Osoba fizyczna	Bącz			28	0001	77	BG	W02	2 310,00	210,00	3
42	Osoba fizyczna	Bącz			28	0001	77	BG	W02	2 618,00	238,00	3
43	Osoba fizyczna	Bącz			29	0001	78	BG	W02	616,00	56,00	3

Lp.	Wykorzystujący wyroby zawierające azbest	Miejscowość	Część miejscowości	Ulica	Numer domu	Obręb	Numer działki ewidencyjnej	Rodzaj zabudowy	Rodzaj wyrobu	Ilość wyrobów zawierających azbest pozostała do unieszkodliwienia		Stopień pilności
										[kg]	[m2]	
44	Osoba fizyczna	Bącz			29	0001	78	BG	W02	2 772,00	252,00	3
45	Osoba fizyczna	Bącz			30	0001	97	BG	W02	1 293,60	117,60	3
46	Osoba fizyczna	Bącz			30	0001	97	BG	W02	2 310,00	210,00	3
47	Osoba fizyczna	Bącz			31	0001	98/8	BG	W02	6 098,40	554,40	3
48	Osoba fizyczna	Bącz			32	0001	111	AZ	W02	675,00	61,36	1
49	Osoba fizyczna	Bącz			32	0001	111	BG	W02	847,00	77,00	3
50	Osoba fizyczna	Bącz			32	0001	111	BG	W02	4 004,00	364,00	3
51	Osoba fizyczna	Bącz			33	0001	108/1	BG	W02	2 618,00	238,00	3
52	Osoba fizyczna	Bącz			34	0001	106/7	BG	W02	5 420,80	492,80	3
53	Osoba fizyczna	Bącz	Olszowe Błoto		36	0001	49	BG	W02	1 386,00	126,00	3
54	Osoba fizyczna	Bącz	Olszowe Błoto		36	0001	49	BG	W02	2 217,60	201,60	3
55	Osoba fizyczna	Bącz	Olszowe Błoto		36	0001	49	BG	W02	3 080,00	280,00	3
56	Osoba fizyczna	Bącz	Olszowe Błoto		37	0001	50	BG	W02	808,50	73,50	3
57	Osoba fizyczna	Bącz	Olszowe Błoto		37	0001	50	BG	W02	1 185,80	107,80	3
58	Osoba fizyczna	Bącz	Olszowe Błoto		37	0001	50	BM	W02	2 032,80	184,80	3
59	Osoba fizyczna	Bącz	Olszowe Błoto		37	0001	50	BG	W02	2 455,20	223,20	3
60	Osoba fizyczna	Bącz			40	0001	120	BG	W02	2 402,40	218,40	3
61	Osoba fizyczna	Bącz			5	0001	4	BG	W02	400,40	36,40	3
62	Osoba fizyczna	Bącz			5	0001	4	BG	W02	462,00	42,00	3
63	Osoba fizyczna	Bącz			5	0001	4	BG	W02	484,00	44,00	3
64	Osoba fizyczna	Bącz			5	0001	4	BG	W02	862,40	78,40	3
65	Osoba fizyczna	Bącz			5	0001	4	BG	W02	1 016,40	92,40	3
66	Osoba fizyczna	Bącz			5	0001	4	BM	W02	2 032,80	184,80	3
67	Osoba fizyczna	Bącz			5	0001	4	BG	W02	2 618,00	238,00	3
68	Osoba fizyczna	Bącz			6	0001	2	BG	W02	369,60	33,60	3
69	Osoba fizyczna	Bącz			6	0001	2	BG	W02	677,60	61,60	3
70	Osoba fizyczna	Bącz			6	0001	2	BM	W02	1 062,60	96,60	3
71	Osoba fizyczna	Bącz			6	0001	2	BG	W02	4 188,80	380,80	3
72	Osoba fizyczna	Borowo		Długa	22	0003	152/3	BM	W01	1 452,00	132,00	3
73	Osoba fizyczna	Borowo		Długa	35A	0003	528	BM	W02	1 755,60	159,60	3
74	Osoba fizyczna	Borowo		Gdańska		0003	69/2	BG	W02	323,40	29,40	2
75	Osoba fizyczna	Borowo		Gdańska	2	0003	196/12	BG	W02	2 710,40	246,40	3
76	Osoba fizyczna	Borowo		Gdańska	3	0003	100/4	BG	W02	246,40	22,40	3
77	Osoba fizyczna	Borowo		Gdańska	38	0003	177/10	BG	W01	550,00	50,00	3
78	Osoba fizyczna	Borowo		Gdańska	4	0003	195/2	BM	W02	1 801,80	163,80	3
79	Osoba fizyczna	Borowo		Leśna	9	0003	179/4	BM	W02	154,00	14,00	3
80	Osoba fizyczna	Borowo		Łąkowa	4	0003	160/8	BM	W02	1 609,30	146,30	3
81	Osoba fizyczna	Borowo		Podgórna	4	0003	183/5	BM	W02	1 386,00	126,00	3
82	Osoba fizyczna	Borowo		Rzemieślnicza	2	0003	202/3	BG	W02	215,60	19,60	3
83	Osoba fizyczna	Borowo		Spokojna	19	0003	190/15	BG	W02	924,00	84,00	3
84	Osoba fizyczna	Borowo		Spokojna	4	0003	192/7	BM	W02	1 848,00	168,00	3
85	Osoba fizyczna	Borowo		Topolowa	1	0003	155/2	BG	W02	1 078,00	98,00	2
86	Osoba fizyczna	Borowo		Topolowa	11	0003	156/10	BG	W02	924,00	84,00	3

Lp.	Wykorzystujący wyroby zawierające azbest	Miejscowość	Część miejscowości	Ulica	Numer domu	Obręb	Numer działki ewidencyjnej	Rodzaj zabudowy	Rodzaj wyrobu	Ilość wyrobów zawierających azbest pozostała do unieszkodliwienia		Stopień pilności
										[kg]	[m2]	
87	Osoba fizyczna	Borowo		Topolowa	15	0003	157/7	BG	W02	492,80	44,80	3
88	Osoba fizyczna	Borowo		Topolowa	5	0003	156/5	BG	W02	862,40	78,40	3
89	Osoba fizyczna	Borowo		Topolowa	9	0003	481	BG	W02	231,00	21,00	2
90	Osoba fizyczna	Borowo		Topolowa	9	0003	481	BG	W02	308,00	28,00	3
91	Osoba fizyczna	Borowo		Topolowa	9	0003	481	BM	W02	1 524,60	138,60	3
92	Osoba fizyczna	Borowo		Ukośna	1	0003	164	BG	W02	2 926,00	266,00	3
93	Osoba fizyczna	Borowo		Wąska	1	0003	103/2	BG	W02	539,00	49,00	3
94	Osoba fizyczna	Borowo		Wąska	1	0003	103/2	BM	W02	2 217,60	201,60	3
95	Osoba fizyczna	Brodnica Dolna		Droga Kaszubska	10	0024	511/4	BM	W01	792,00	72,00	1
96	Osoba fizyczna	Brodnica Dolna		Droga Kaszubska	122	0024	662	BM	W02	2 371,60	215,60	3
97	Osoba fizyczna	Brodnica Dolna		Droga Kaszubska	14	0024	511/2	BM	W02	1 078,00	98,00	2
98	Osoba fizyczna	Brodnica Dolna		Droga Kaszubska	21	0024	510	BM	W02	2 032,80	184,80	3
99	Osoba fizyczna	Brodnica Dolna		Droga Kaszubska	33	0024	493/8	BG	W02	924,00	84,00	3
100	Osoba fizyczna	Brodnica Dolna		Droga Kaszubska	33	0024	493/8	BG	W01	2 244,00	204,00	3
101	Osoba fizyczna	Brodnica Dolna		Droga Kaszubska	43	0024	498/10	BG	W02	2 310,00	210,00	3
102	Osoba fizyczna	Brodnica Dolna		Jeziorna		0024	546/12	BM	W02	739,20	67,20	3
103	Osoba fizyczna	Brodnica Dolna		Jeziorna		0024	549/2	BM	W02	1 940,40	176,40	3
104	Osoba fizyczna	Brodnica Dolna		Jeziorna		0024	522/6	AZ	W02	3 375,00	306,82	1
105	Osoba fizyczna	Brodnica Dolna		Jeziorna		0024	420	BG	W02	3 557,40	323,40	3
106	Osoba fizyczna	Brodnica Dolna		Jeziorna	4	0024	411	BG	W02	2 079,00	189,00	3
107	Osoba fizyczna	Brodnica Dolna		Jeziorna	52	0024	539/9	BM	W02	1 663,20	151,20	3
108	Osoba fizyczna	Brodnica Dolna		Jeziorna	62	0024	533/3	BM	W02	1 724,80	156,80	3
109	Osoba fizyczna	Brodnica Dolna		Jeziorna	71	0024	523/12	BM	W01	1 267,20	115,20	3
110	Osoba fizyczna	Brodnica Dolna		Jeziorna	75	0024	522/2	BM	W02	1 386,00	126,00	3
111	Osoba fizyczna	Brodnica Dolna		Jeziorna	76	0024	523/10	BM	W01	1 425,60	129,60	3
112	Osoba fizyczna	Brodnica Dolna		Jeziorna	79	0024	523/6	BM	W01	1 267,20	115,20	3
113	Osoba fizyczna	Brodnica Dolna		Ostowska	21	0024	466	BG	W02	323,40	29,40	3
114	Osoba fizyczna	Brodnica Dolna		Ostowska	21	0024	466	BG	W02	2 695,00	245,00	3
115	Osoba fizyczna	Brodnica Dolna		Ostowska	25	0024	479	BG	W02	1 293,60	117,60	3
116	Osoba fizyczna	Brodnica Dolna		Ostowska	25	0024	479	BG	W02	4 065,60	369,60	3
117	Osoba fizyczna	Brodnica Dolna		Ostowska	27	0024	467/21	BG	W02	847,00	77,00	3
118	Osoba fizyczna	Brodnica Dolna		Ostowska	27	0024	467/21	BG	W02	1 270,50	115,50	3
119	Osoba fizyczna	Brodnica Dolna		Ostowska	27	0024	467/21	BM	W02	1 493,80	135,80	3
120	Osoba fizyczna	Brodnica Dolna		Ostowska	27	0024	467/21	BG	W02	4 204,20	382,20	3
121	Osoba fizyczna	Brodnica Dolna		Rybacka	21	0024	401/1	BG	W02	831,60	75,60	3
122	Osoba fizyczna	Brodnica Dolna		Rybacka	23	0024	402/1	BMG	W02	1 309,00	119,00	3
123	Osoba fizyczna	Brodnica Dolna		Rybacka	23	0024	402/1	BM	W02	1 848,00	168,00	3
124	Osoba fizyczna	Brodnica Dolna		Rybacka	30a	0024	449/4	BM	W02	2 310,00	210,00	3
125	Osoba fizyczna	Brodnica Dolna				0024	540/7	BM	W02	1 232,00	112,00	3
126	Osoba fizyczna	Brodnica Dolna				0024	499/1	BG	W02	1 386,00	126,00	3
127	Osoba fizyczna	Brodnica Dolna			13	0024	494/1	BI	W02	902,00	82,00	3
128	Osoba fizyczna	Brodnica Dolna			13	0024	494/1	BI	W01	1 166,00	106,00	3
129	Osoba fizyczna	Brodnica Dolna			13	0024	494/1	BI	W02	1 397,00	127,00	3

Lp.	Wykorzystujący wyroby zawierające azbest	Miejscowość	Część miejscowości	Ulica	Numer domu	Obręb	Numer działki ewidencyjnej	Rodzaj zabudowy	Rodzaj wyrobu	Ilość wyrobów zawierających azbest pozostała do unieszkodliwienia		Stopień pilności
										[kg]	[m2]	
130	Osoba fizyczna	Brodnica Dolna			18	0024	543/2	BG	W02	462,00	42,00	2
131	Osoba fizyczna	Brodnica Dolna			20	0024	508/3	BG	W02	4 250,40	386,40	3
132	Osoba fizyczna	Brodnica Dolna	Ostowo		27	0024	467/19	BI	W02	792,00	72,00	3
133	Osoba fizyczna	Brodnica Dolna	Ostowo		27	0024	467/19	BI	W02	1 870,00	170,00	3
134	Osoba fizyczna	Brodnica Dolna	Ostowo		27	0024	467/19	BI	W02	3 630,00	330,00	3
135	Osoba fizyczna	Brodnica Dolna	Samówko		28	0024	445/27	BG	W02	1 848,00	168,00	3
136	Osoba fizyczna	Brodnica Dolna	Samówko		28	0024	445/27	AZ	W02	2 565,00	233,18	1
137	Osoba fizyczna	Brodnica Dolna	Samówko		29a	0024	447	BG	W02	154,00	14,00	3
138	Osoba fizyczna	Brodnica Dolna	Samówko		29a	0024	447	BM	W02	1 947,00	177,00	3
139	Osoba fizyczna	Brodnica Dolna	Samówko		30	0024	448/4	BG	W02	385,00	35,00	2
140	Osoba fizyczna	Brodnica Dolna	Samówko		30	0024	448/4	BM	W02	1 108,80	100,80	3
141	Osoba fizyczna	Brodnica Dolna			8	0024	409	BG	W02	123,20	11,20	2
142	Osoba fizyczna	Brodnica Dolna			8	0024	409	BM	W02	1 540,00	140,00	3
143	Osoba fizyczna	Brodnica Górna		Chmielerńska		0002	243/3	BG	W02	1 386,00	126,00	3
144	Osoba fizyczna	Brodnica Górna		Chmielerńska	11	0002	237/1	BM	W02	762,30	69,30	3
145	Osoba fizyczna	Brodnica Górna		Chmielerńska	12	0002	362/1	BG	W02	862,40	78,40	3
146	Osoba fizyczna	Brodnica Górna		Chmielerńska	12	0002	362/1	BM	W02	1 078,00	98,00	3
147	Osoba fizyczna	Brodnica Górna		Chmielerńska	13	0002	238	BG	W02	492,80	44,80	3
148	Osoba fizyczna	Brodnica Górna		Chmielerńska	13	0002	238	BG	W02	646,80	58,80	3
149	Osoba fizyczna	Brodnica Górna		Chmielerńska	14	0002	361	BM	W02	1 705,00	155,00	3
150	Osoba fizyczna	Brodnica Górna		Chmielerńska	15	0002	241/5	BG	W02	4 804,80	436,80	3
151	Osoba fizyczna	Brodnica Górna		Chmielerńska	16	0002	257/8	BG	W02	1 832,60	166,60	3
152	Osoba fizyczna	Brodnica Górna		Chmielerńska	16	0002	257/8	BM	W02	2 772,00	252,00	3
153	Osoba fizyczna	Brodnica Górna		Chmielerńska	16	0002	257/8	BG	W02	5 852,00	532,00	3
154	Osoba fizyczna	Brodnica Górna		Chmielerńska	16	0002	257/8	BG	W02	8 562,40	778,40	3
155	Osoba fizyczna	Brodnica Górna		Chmielerńska	18	0002	256/7	BM	W02	2 125,20	193,20	3
156	Osoba fizyczna	Brodnica Górna		Chmielerńska	18	0002	256/7	BG	W02	2 125,20	193,20	3
157	Osoba fizyczna	Brodnica Górna		Chmielerńska	22	0002	255/1	BM	W01	1 821,60	165,60	2
158	Osoba fizyczna	Brodnica Górna		Chmielerńska	23	0002	246/11	BG	W02	616,00	56,00	1
159	Osoba fizyczna	Brodnica Górna		Chmielerńska	23	0002	246/11	BM	W02	2 156,00	196,00	3
160	Osoba fizyczna	Brodnica Górna		Chmielerńska	24	0002	254	BM	W01	1 821,60	165,60	2
161	Osoba fizyczna	Brodnica Górna		Chmielerńska	26	0002	252/1	BG	W02	693,00	63,00	3
162	Osoba fizyczna	Brodnica Górna		Chmielerńska	26	0002	252/1	BM	W02	2 125,20	193,20	3
163	Osoba fizyczna	Brodnica Górna		Chmielerńska	3	0002	235/2	BG	W02	1 293,60	117,60	3
164	Osoba fizyczna	Brodnica Górna		Chmielerńska	30	0001	251	BM	W02	2 371,60	215,60	3
165	Osoba fizyczna	Brodnica Górna		Chmielerńska	30	0001	251	BG	W02	4 620,00	420,00	3
166	Osoba fizyczna	Brodnica Górna		Chmielerńska	34	0002	233/2	BG	W02	770,00	70,00	2
167	Osoba fizyczna	Brodnica Górna		Chmielerńska	34	0002	233/2	BG	W02	1 386,00	126,00	3
168	Osoba fizyczna	Brodnica Górna		Chmielerńska	34	0002	233/2	BG	W02	1 832,80	166,60	3
169	Osoba fizyczna	Brodnica Górna		Chmielerńska	34	0002	233/1	BG	W02	2 956,80	268,80	2
170	Osoba fizyczna	Brodnica Górna		Chmielerńska	35	0002	221/2	BG	W02	462,00	42,00	3
171	Osoba fizyczna	Brodnica Górna		Chmielerńska	35	0002	221/2	BG	W02	770,00	70,00	3
172	Osoba fizyczna	Brodnica Górna		Chmielerńska	57	0002	27/1	BG	W02	2 117,50	192,50	2

Lp.	Wykorzystujący wyroby zawierające azbest	Miejscowość	Część miejscowości	Ulica	Numer domu	Obręb	Numer działki ewidencyjnej	Rodzaj zabudowy	Rodzaj wyrobu	Ilość wyrobów zawierających azbest pozostała do unieszkodliwienia		Stopień pilności
										[kg]	[m2]	
173	Osoba fizyczna	Brodnica Górna		Chmielerska	57	0002	27/1	BG	W02	2 464,00	224,00	2
174	Osoba fizyczna	Brodnica Górna		Chmielerska	59	0002	26	BG	W02	6 006,00	546,00	3
175	Osoba fizyczna	Brodnica Górna		Chmielerska	63	0002	22	BM	W02	215,60	19,60	3
176	Osoba fizyczna	Brodnica Górna		Chmielerska	63	0002	22	BG	W02	462,00	42,00	2
177	Osoba fizyczna	Brodnica Górna		Chmielerska	63	0002	22	BG	W02	1 540,00	140,00	3
178	Osoba fizyczna	Brodnica Górna		Chmielerska	63	0002	22	BG	W02	2 217,60	201,60	3
179	Osoba fizyczna	Brodnica Górna		Chmielerska	70	0002	275	BG	W02	231,00	21,00	2
180	Osoba fizyczna	Brodnica Górna		Chmielerska	70	0002	275	BG	W02	831,60	75,60	2
181	Osoba fizyczna	Brodnica Górna		Chmielerska	70	0002	275	BG	W02	2 633,40	239,40	2
182	Osoba fizyczna	Brodnica Górna		Chmielerska	70	0002	275	BG	W02	2 926,00	266,00	2
183	Osoba fizyczna	Brodnica Górna		Chmielerska	76	0002	76	BG	W02	2 964,50	269,50	3
184	Osoba fizyczna	Brodnica Górna		Chmielerska	78	0002	39	BG	W02	2 048,20	186,20	3
185	Osoba fizyczna	Brodnica Górna		Chmielerska	78	0002	39	BG	W02	2 371,60	215,60	3
186	Osoba fizyczna	Brodnica Górna		Chmielerska	78	0002	39	BG	W02	5 390,00	490,00	3
187	Osoba fizyczna	Brodnica Górna		Chmielerska	8	0002	363	BG	W02	632,50	57,50	2
188	Osoba fizyczna	Brodnica Górna		Kamienna	1	0002	552/2	BM	W02	2 587,20	235,20	3
189	Osoba fizyczna	Brodnica Górna		Kamienna	115	0002	329/2	BM	W02	2 587,20	235,20	3
190	Osoba fizyczna	Brodnica Górna		Kamienna	115	0002	329/2	BG	W02	3 472,70	315,70	3
191	Osoba fizyczna	Brodnica Górna		Kamienna	115	0002	329/2	BG	W02	3 880,80	352,80	3
192	Osoba fizyczna	Brodnica Górna		Kamienna	116	0002	336	BG	W02	3 388,00	308,00	3
193	Osoba fizyczna	Brodnica Górna		Kamienna	116	0002	336	BG	W02	3 449,60	313,60	3
194	Osoba fizyczna	Brodnica Górna		Kamienna	116	0002	336	BG	W02	4 829,00	439,00	3
195	Osoba fizyczna	Brodnica Górna		Kamienna	116a	0002	620	BM	W02	1 947,00	177,00	3
196	Osoba fizyczna	Brodnica Górna		Kamienna	7	0002	385/56	BG	W02	484,00	44,00	3
197	Osoba fizyczna	Brodnica Górna		Kamienna	7	0002	385/56	BM	W02	2 772,00	252,00	1
198	Osoba fizyczna	Brodnica Górna		Kartuska	118	0002	331/1	BG	W02	1 293,60	117,60	3
199	Osoba fizyczna	Brodnica Górna		Kartuska	118	0002	331/1	BG	W02	4 158,00	378,00	3
200	Osoba fizyczna	Brodnica Górna		Kartuska	123	0002	320/41	BM	W01	1 782,00	162,00	3
201	Osoba fizyczna	Brodnica Górna		Kartuska	2	0002	370/2	BG	W02	677,60	61,60	3
202	Osoba fizyczna	Brodnica Górna		Kartuska	5	0002	366/2	BG	W02	1 293,60	117,60	3
203	Osoba fizyczna	Brodnica Górna		Kasztanowa		0002	590	AZ	W02	675,00	61,36	1
204	Osoba fizyczna	Brodnica Górna		Klonowa	1	0002	596	BG	W02	539,00	49,00	3
205	Osoba fizyczna	Brodnica Górna		Klonowa	1	0002	596	BM	W02	2 002,00	182,00	3
206	Osoba fizyczna	Brodnica Górna		Klonowa	8	0002	598	BM	W02	2 371,60	215,60	3
207	Osoba fizyczna	Brodnica Górna		ks. Bernarda Szuty	24	0002	556	BG	W02	338,80	30,80	3
208	Osoba fizyczna	Brodnica Górna		ks. Bernarda Szuty	7	0002	579	BM	W02	2 371,60	215,60	3
209	Osoba fizyczna	Brodnica Górna		Łąkowa	3	0002	365	BM	W02	1 540,00	140,00	3
210	Osoba fizyczna	Brodnica Górna		Na Bagnach		0002	313/1	BG	W02	308,00	28,00	3
211	Osoba fizyczna	Brodnica Górna		Ostrzycka	14	0002	587	BG	W02	677,60	61,60	3
212	Osoba fizyczna	Brodnica Górna		Ostrzycka	16	0002	385/31	BG	W02	539,00	49,00	3
213	Osoba fizyczna	Brodnica Górna		Ostrzycka	16	0002	385/31	BM	W02	2 032,80	184,80	3
214	Osoba fizyczna	Brodnica Górna		Ostrzycka	16	0002	385/31	BG	W02	2 079,00	189,00	3
215	Osoba fizyczna	Brodnica Górna		Ostrzycka	2	0002	384/10	BM	W01	1 694,00	154,00	3

Lp.	Wykorzystujący wyroby zawierające azbest	Miejscowość	Część miejscowości	Ulica	Numer domu	Obręb	Numer działki ewidencyjnej	Rodzaj zabudowy	Rodzaj wyrobu	Ilość wyrobów zawierających azbest pozostała do unieszkodliwienia		Stopień pilności
										[kg]	[m2]	
216	Osoba fizyczna	Brodnica Górna		Ostrzycka	4	0002	384/10	BM	W02	2 772,00	252,00	3
217	Osoba fizyczna	Brodnica Górna		Piaskowa	3	0002	382/20	BG	W02	739,20	67,20	3
218	Osoba fizyczna	Brodnica Górna		Szkołna	3	0002	322/3	BM	W02	2 217,60	201,60	3
219	Osoba fizyczna	Brodnica Górna		Szkołna	5	0002	322/4	BM	W01	1 430,00	130,00	2
220	Osoba fizyczna	Brodnica Górna		Szkołna	7	0002	322/37	BG	W02	770,00	70,00	3
221	Osoba fizyczna	Brodnica Górna		Szkołna	7	0002	322/37	BG	W02	1 540,00	140,00	2
222	Osoba fizyczna	Brodnica Górna		Szkołna	7	0002	322/37	BG	W02	3 388,00	308,00	3
223	Osoba fizyczna	Brodnica Górna		Wodociągowa	126	0002	318/1	BG	W02	369,60	33,60	3
224	Osoba fizyczna	Brodnica Górna		Wodociągowa	126	0002	318/1	BG	W02	1 570,80	142,80	3
225	Osoba fizyczna	Brodnica Górna		Wodociągowa	30	0002	312	BG	W02	700,70	63,70	3
226	Osoba fizyczna	Brodnica Górna		Wodociągowa	30	0002	312	BM	W02	2 310,00	210,00	3
227	Osoba fizyczna	Brodnica Górna		Wodociągowa	30	0002	312	BG	W02	3 319,80	301,80	3
228	Osoba fizyczna	Brodnica Górna	Kamionka			0002	345/54	BG	W02	154,00	14,00	3
229	Osoba fizyczna	Brodnica Górna	Złota Góra			0002	217/5	BG	W02	831,60	75,60	3
230	Osoba fizyczna	Brodnica Górna	Kalka			0002	179	BG	W02	2 464,00	224,00	3
231	Osoba fizyczna	Brodnica Górna	Kalka			0002	4	BG	W02	2 464,00	224,00	3
232	Osoba fizyczna	Brodnica Górna	Złota Góra			0002	217/1	BG	W01	2 508,00	228,00	2
233	Osoba fizyczna	Brodnica Górna				0002	3	BG	W02	2 587,20	235,20	3
234	Osoba fizyczna	Brodnica Górna	Mostki			0002	31/6	BG	W02	2 710,40	246,40	3
235	Osoba fizyczna	Brodnica Górna	Mostki			0002	31/6	BG	W02	3 218,60	292,60	3
236	Osoba fizyczna	Brodnica Górna	Kamionka		110	0002	348/8	BMG	W02	4 620,00	420,00	3
237	Osoba fizyczna	Brodnica Górna	Kamionka		112	0002	340/12	BG	W02	2 340,80	212,80	3
238	Osoba fizyczna	Brodnica Górna	Kamionka		112	0002	340/12	BG	W02	2 387,00	217,00	3
239	Osoba fizyczna	Brodnica Górna	Kamionka		113	0002	339	BG	W02	847,00	77,00	3
240	Osoba fizyczna	Brodnica Górna	Kamionka		113	0002	339	BG	W02	3 203,20	291,20	3
241	Osoba fizyczna	Brodnica Górna	Kamionka		114	0002	345/72	BG	W02	708,40	64,40	3
242	Osoba fizyczna	Brodnica Górna	Kamionka		114	0002	345/72	BG	W02	1 617,00	147,00	3
243	Osoba fizyczna	Brodnica Górna	Kamionka		114	0002	345/72	BG	W02	3 388,00	308,00	3
244	Osoba fizyczna	Brodnica Górna	Kamionka		114	0002	345/72	BG	W02	5 359,20	487,20	3
245	Osoba fizyczna	Brodnica Górna			118b	0002	627	BM	W02	2 032,80	184,80	3
246	Osoba fizyczna	Brodnica Górna			129	0002	313/14	BG	W02	2 156,00	196,00	3
247	Osoba fizyczna	Brodnica Górna			129	0002	313/14	BG	W02	3 311,00	301,00	2
248	Osoba fizyczna	Brodnica Górna			130	0002	303/2	BG	W02	231,00	21,00	3
249	Osoba fizyczna	Brodnica Górna			130	0002	303/2	BG	W02	462,00	42,00	3
250	Osoba fizyczna	Brodnica Górna			130	0002	303/2	BG	W02	1 108,80	100,80	3
251	Osoba fizyczna	Brodnica Górna			130	0002	303/2	BG	W02	1 601,60	145,60	3
252	Osoba fizyczna	Brodnica Górna			131	0002	294	BG	W02	1 540,00	140,00	2
253	Osoba fizyczna	Brodnica Górna			131	0002	294	BM	W01	2 032,80	184,80	2
254	Osoba fizyczna	Brodnica Górna			131	0002	294	BG	W02	2 079,00	189,00	2
255	Osoba fizyczna	Brodnica Górna	Kalka		133	0002	292	BG	W02	2 094,40	190,40	2
256	Osoba fizyczna	Brodnica Górna	Kalka		134	0002	1	BG	W02	985,60	89,60	3
257	Osoba fizyczna	Brodnica Górna	Kalka		134	0002	1	BG	W02	2 288,00	208,00	3
258	Osoba fizyczna	Brodnica Górna	Kalka		134	0002	1	BG	W02	3 080,00	280,00	3

Lp.	Wykorzystujący wyroby zawierające azbest	Miejscowość	Część miejscowości	Ulica	Numer domu	Obręb	Numer działki ewidencyjnej	Rodzaj zabudowy	Rodzaj wyrobu	Ilość wyrobów zawierających azbest pozostała do unieszkodliwienia		Stopień pilności
										[kg]	[m2]	
259	Osoba fizyczna	Brodnica Górna	Kalka		135	0002	15/4	BG	W02	2 541,00	231,00	3
260	Osoba fizyczna	Brodnica Górna	Kalka		138	0002	20/18	BG	W02	431,20	39,20	2
261	Osoba fizyczna	Brodnica Górna	Kalka		138	0002	20/18	BG	W02	770,00	70,00	3
262	Osoba fizyczna	Brodnica Górna	Kalka		138	0002	20/18	BG	W02	2 356,20	214,20	3
263	Osoba fizyczna	Brodnica Górna	Kalka		138	0002	20/18	BMG	W02	2 464,00	224,00	3
264	Osoba fizyczna	Brodnica Górna	Kalka		140	0002	6	BG	W02	308,00	28,00	3
265	Osoba fizyczna	Brodnica Górna	Kalka		140	0002	6	BG	W02	616,00	56,00	3
266	Osoba fizyczna	Brodnica Górna	Kalka		140	0002	6	BG	W02	1 971,20	179,20	3
267	Osoba fizyczna	Brodnica Górna	Kalka		140	0002	6	BG	W02	2 233,00	203,00	3
268	Osoba fizyczna	Brodnica Górna	Kalka		141	0002	21	BG	W02	739,20	67,20	3
269	Osoba fizyczna	Brodnica Górna	Kalka		141	0002	21	BG	W02	1 416,80	128,80	3
270	Osoba fizyczna	Brodnica Górna	Kalka		141	0002	21	BM	W01	1 650,00	150,00	2
271	Osoba fizyczna	Brodnica Górna	Kalka		141	0002	21	BG	W02	1 801,80	163,80	3
272	Osoba fizyczna	Brodnica Górna	Kalka		141	0002	21	BG	W02	2 048,20	186,20	3
273	Osoba fizyczna	Brodnica Górna			149	0002	271/9	BG	W02	2 494,80	226,80	3
274	Osoba fizyczna	Brodnica Górna			149	0002	271/9	BG	W02	2 833,60	257,60	3
275	Osoba fizyczna	Brodnica Górna	Kalka		159	0002	29	BG	W02	6 006,00	546,00	3
276	Osoba fizyczna	Brodnica Górna	Grzebieńiec		160	0002	59	BG	W02	831,60	75,60	3
277	Osoba fizyczna	Brodnica Górna	Grzebieńiec		160	0002	59	BM	W01	1 742,40	158,40	2
278	Osoba fizyczna	Brodnica Górna	Grzebieńiec		160	0002	59	BG	W02	2 618,00	238,00	3
279	Osoba fizyczna	Brodnica Górna	Grzebieńiec		160	0002	59	BG	W02	3 880,80	352,80	3
280	Osoba fizyczna	Brodnica Górna	Grzebieńiec		161	0002	48/6	BG	W02	462,00	42,00	2
281	Osoba fizyczna	Brodnica Górna	Grzebieńiec		161	0002	48/6	BM	W02	1 801,80	163,80	3
282	Osoba fizyczna	Brodnica Górna	Grzebieńiec		161	0002	48/6	BG	W02	1 940,40	176,40	3
283	Osoba fizyczna	Brodnica Górna	Grzebieńiec		161	0002	48/6	BG	W02	3 803,80	345,80	3
284	Osoba fizyczna	Brodnica Górna	Grzebieńiec		163	0002	43/4	BG	W02	646,80	58,80	3
285	Osoba fizyczna	Brodnica Górna	Grzebieńiec		163	0002	43/4	BM	W02	2 032,80	184,80	3
286	Osoba fizyczna	Brodnica Górna	Grzebieńiec		163	0002	43/4	BG	W02	3 135,00	285,00	3
287	Osoba fizyczna	Brodnica Górna	Grzebieńiec		164	0002	101	BG	W02	4 743,20	431,20	3
288	Osoba fizyczna	Brodnica Górna	Grzebieńiec		165	0002	108	BG	W02	1 185,80	107,80	3
289	Osoba fizyczna	Brodnica Górna	Grzebieńiec		165	0002	108	BG	W02	6 945,40	631,40	3
290	Osoba fizyczna	Brodnica Górna	Grzebieńiec		166	0002	102	BM	W02	2 002,00	182,00	3
291	Osoba fizyczna	Brodnica Górna	Grzebieńiec		167	0002	110	BG	W02	1 848,00	168,00	3
292	Osoba fizyczna	Brodnica Górna	Grzebieńiec		167	0002	110	BG	W02	2 695,00	245,00	2
293	Osoba fizyczna	Brodnica Górna	Grzebieńiec		167	0002	110	BG	W02	4 158,00	378,00	3
294	Osoba fizyczna	Brodnica Górna	Grzebieńiec		168	0002	94/4	BG	W02	4 804,80	436,80	3
295	Osoba fizyczna	Brodnica Górna	Grzebieńiec		169	0002	116	BG	W02	2 233,00	203,00	3
296	Osoba fizyczna	Brodnica Górna	Grzebieńiec		170	0002	119/5	BMG	W02	2 217,60	201,60	3
297	Osoba fizyczna	Brodnica Górna	Grzebieńiec		170	0002	119/5	BG	W02	3 080,00	280,00	3
298	Osoba fizyczna	Brodnica Górna	Kamionka		179	0002	610	BM	W02	1 832,60	166,60	3
299	Osoba fizyczna	Brodnica Górna	Grzebieńiec		193	0002	64/2	BG	W02	708,40	64,40	2
300	Osoba fizyczna	Brodnica Górna	Grzebieńiec		193	0002	64/2	BG	W02	1 386,00	126,00	3
301	Osoba fizyczna	Brodnica Górna	Grzebieńiec		193	0002	64/2	BG	W02	4 065,60	369,60	3

Lp.	Wykorzystujący wyroby zawierające azbest	Miejscowość	Część miejscowości	Ulica	Numer domu	Obręb	Numer działki ewidencyjnej	Rodzaj zabudowy	Rodzaj wyrobu	Ilość wyrobów zawierających azbest pozostała do unieszkodliwienia		Stopień pilności
										[kg]	[m2]	
302	Osoba fizyczna	Brodnica Górna	Grzebień		193	0002	64/2	BG	W02	5 544,00	504,00	3
303	Osoba fizyczna	Brodnica Górna	Grzebień		194	0002	154/9	BG	W02	2 541,00	231,00	3
304	Osoba fizyczna	Brodnica Górna	Grzebień		195	0002	153/4	BG	W02	1 047,20	95,20	3
305	Osoba fizyczna	Brodnica Górna	Grzebień		195	0002	153/4	BG	W02	2 956,80	268,80	3
306	Osoba fizyczna	Brodnica Górna	Grzebień		195	0002	153/4	BG	W02	3 557,40	323,40	3
307	Osoba fizyczna	Brodnica Górna	Grzebień		195b	0002	153/1	BG	W02	1 848,00	168,00	3
308	Osoba fizyczna	Brodnica Górna	Grzebień		195b	0002	153/1	AZ	W02	2 025,00	184,09	1
309	Osoba fizyczna	Brodnica Górna	Grzebień		196	0002	152/1	BM	W02	1 694,00	154,00	3
310	Osoba fizyczna	Brodnica Górna	Grzebień		197	0002	151/2	BG	W02	277,20	25,20	2
311	Osoba fizyczna	Brodnica Górna	Grzebień		197	0002	151/2	BG	W02	462,00	42,00	2
312	Osoba fizyczna	Brodnica Górna	Grzebień		197	0002	151/2	BG	W02	1 170,40	106,40	3
313	Osoba fizyczna	Brodnica Górna	Grzebień		197	0002	151/2	BG	W02	1 694,00	154,00	3
314	Osoba fizyczna	Brodnica Górna	Grzebień		197	0002	151/2	BM	W02	1 870,00	170,00	3
315	Osoba fizyczna	Brodnica Górna	Grzebień		198	0002	146	BG	W02	3 080,00	280,00	3
316	Osoba fizyczna	Brodnica Górna	Grzebień		198	0002	146	BG	W02	7 546,00	686,00	3
317	Osoba fizyczna	Brodnica Górna	Złota Góra		199	0002	203	BG	W02	616,00	56,00	3
318	Osoba fizyczna	Brodnica Górna	Złota Góra		199	0002	203	BG	W02	700,70	63,70	3
319	Osoba fizyczna	Brodnica Górna	Złota Góra		199	0002	203	BG	W02	6 468,00	588,00	3
320	Osoba fizyczna	Brodnica Górna	Na Łąkach		200	0002	211	BG	W02	1 886,50	171,50	3
321	Osoba fizyczna	Brodnica Górna	Na Łąkach		201	0002	213/2	BG	W01	396,00	36,00	3
322	Osoba fizyczna	Brodnica Górna	Na Łąkach		202	0002	213/4	BG	W02	3 388,00	308,00	3
323	Osoba fizyczna	Brodnica Górna	Złota Góra		208	0002	200/13	BM	W02	3 696,00	336,00	3
324	Osoba fizyczna	Brodnica Górna	Złota Góra		209	0002	194/9	BI	W02	277,20	25,20	2
325	Osoba fizyczna	Brodnica Górna	Złota Góra		209	0002	194/9	BG	W02	1 732,50	157,50	3
326	Osoba fizyczna	Brodnica Górna	Złota Góra		209	0002	194/9	BM	W02	2 032,80	184,80	3
327	Osoba fizyczna	Brodnica Górna	Na Łąkach		213/2	0002	201	BI	W02	1 419,00	129,00	3
328	Osoba fizyczna	Brodnica Górna			50	0002	230	BG	W02	462,00	42,00	3
329	Osoba fizyczna	Brodnica Górna			50	0002	230	BM	W02	1 540,00	140,00	2
330	Osoba fizyczna	Brodnica Górna			50	0002	230	BG	W02	2 279,20	207,20	2
331	Osoba fizyczna	Brodnica Górna			50	0002	230	BG	W02	2 464,00	224,00	2
332	Osoba fizyczna	Brodnica Górna	Mostki		55	0002	32/2	BG	W02	415,80	37,80	3
333	Osoba fizyczna	Brodnica Górna	Mostki		55	0002	32/2	BM	W02	2 453,00	223,00	3
334	Osoba fizyczna	Brodnica Górna			68	0008	643	BG	W02	369,60	33,60	3
335	Osoba fizyczna	Brodnica Górna	Mostki		72	0002	36	BG	W02	1 617,00	147,00	2
336	Osoba fizyczna	Brodnica Górna	Mostki		72	0002	36	BM	W02	2 032,80	184,80	3
337	Osoba fizyczna	Brodnica Górna	Mostki		74	0002	35	BG	W02	308,00	28,00	3
338	Osoba fizyczna	Brodnica Górna	Mostki		74	0002	35	BG	W02	1 386,00	126,00	3
339	Osoba fizyczna	Brodnica Górna	Mostki		74	0002	35	BM	W02	1 863,40	169,40	3
340	Osoba fizyczna	Brodnica Górna	Mostki		74	0002	35	BG	W02	2 956,80	268,80	3
341	Osoba fizyczna	Brodnica Górna	Mostki		74	0002	35	BG	W02	3 234,00	294,00	3
342	Osoba fizyczna	Brodnica Górna	Kamionka		87	0002	385/43	BM	W02	1 478,40	134,40	3
343	Osoba fizyczna	Brodnica Górna	Kamionka		91	0002	385/48	BM	W02	1 801,80	163,80	3
344	Osoba fizyczna	Burchardztwo				0106	197/4	BG	W02	431,20	39,20	2

Lp.	Wykorzystujący wyroby zawierające azbest	Miejscowość	Część miejscowości	Ulica	Numer domu	Obręb	Numer działki ewidencyjnej	Rodzaj zabudowy	Rodzaj wyrobu	Ilość wyrobów zawierających azbest pozostała do unieszkodliwienia		Stopień pilności
										[kg]	[m2]	
345	Osoba fizyczna	Burchardztwo			174	0106	322/6	BM	W02	1 870,00	170,00	3
346	Osoba fizyczna	Burchardztwo			174	0106	322/6	BG	W02	4 466,00	406,00	3
347	Osoba fizyczna	Burchardztwo			177A	0106	321/8	BG	W02	1 617,00	147,00	3
348	Osoba fizyczna	Burchardztwo			183	0106	197/3	BG	W02	246,40	22,40	2
349	Osoba fizyczna	Burchardztwo			183	0106	197/3	BG	W02	695,20	63,20	3
350	Osoba fizyczna	Burchardztwo			183	0106	197/3	BG	W02	770,00	70,00	2
351	Osoba fizyczna	Dzierżąno		Akacyjowa		0004	342/12	BG	W02	103,40	9,40	3
352	Osoba fizyczna	Dzierżąno		Akacyjowa		0004	342/12	BM	W01	1 863,40	169,40	3
353	Osoba fizyczna	Dzierżąno		Edukacji Narodowej	6	0004	226	BG	W02	5 328,40	484,40	3
354	Osoba fizyczna	Dzierżąno		Kartuska	1	0004	40/2	BG	W02	616,00	56,00	3
355	Osoba fizyczna	Dzierżąno		Kartuska	1	0004	40/2	BG	W02	2 002,00	182,00	3
356	Osoba fizyczna	Dzierżąno		Kartuska	10	0004	331/1	BM	W02	1 232,00	112,00	3
357	Osoba fizyczna	Dzierżąno		Kartuska	11	0004	307/3	BG	W02	831,60	75,60	3
358	Osoba fizyczna	Dzierżąno		Kartuska	15	0004	306/26	BG	W02	246,40	22,40	3
359	Osoba fizyczna	Dzierżąno		Kartuska	15	0004	306/26	BM	W02	2 125,20	193,20	3
360	Osoba fizyczna	Dzierżąno		Kartuska	15	0004	306/26	BG	W02	3 234,00	294,00	2
361	Osoba fizyczna	Dzierżąno		Kartuska	2	0004	391/4	BG	W02	693,00	63,00	3
362	Osoba fizyczna	Dzierżąno		Kartuska	20	0004	343/3	BI	W02	1 551,00	141,00	3
363	Osoba fizyczna	Dzierżąno		Kartuska	20	0004	343/3	BG	W01	1 771,00	161,00	3
364	Osoba fizyczna	Dzierżąno		Kartuska	28	0004	377/1	BG	W02	462,00	42,00	3
365	Osoba fizyczna	Dzierżąno		Kartuska	30	0004	378/2	BG	W02	646,80	58,80	3
366	Osoba fizyczna	Dzierżąno		Kartuska	30	0004	378/2	BM	W01	1 716,00	156,00	2
367	Osoba fizyczna	Dzierżąno		Kartuska	33	0004	220/3	BG	W02	800,80	72,80	3
368	Osoba fizyczna	Dzierżąno		Kartuska	33	0004	220/3	BM	W02	2 032,80	184,80	3
369	Osoba fizyczna	Dzierżąno		Kartuska	33	0004	220/3	BG	W02	3 080,00	280,00	3
370	Osoba fizyczna	Dzierżąno		Kartuska	36	0004	385/1	BG	W02	554,40	50,40	3
371	Osoba fizyczna	Dzierżąno		Kartuska	36	0004	385/1	BG	W02	616,00	56,00	3
372	Osoba fizyczna	Dzierżąno		Kartuska	36	0004	385/1	BM	W02	1 870,00	170,00	3
373	Osoba fizyczna	Dzierżąno		Kartuska	36	0004	385/1	BG	W02	3 388,00	308,00	3
374	Osoba fizyczna	Dzierżąno		Kartuska	47	0004	218/5	BG	W02	554,40	50,40	3
375	Osoba fizyczna	Dzierżąno		Kartuska	49	0004	217/1	BI	W02	1 342,00	122,00	3
376	Osoba fizyczna	Dzierżąno		Kartuska	49	0004	217/1	BI	W02	1 617,00	147,00	3
377	Osoba fizyczna	Dzierżąno		Kartuska	49	0004	217/1	BI	W01	1 628,00	148,00	3
378	Osoba fizyczna	Dzierżąno		Kartuska	5a	0004	309/13	BM	W02	2 587,20	235,20	3
379	Osoba fizyczna	Dzierżąno		Kaszubska		0004	457/4	BG	W02	215,60	19,60	3
380	Osoba fizyczna	Dzierżąno		Kaszubska		0004	386	BG	W02	431,20	39,20	3
381	Osoba fizyczna	Dzierżąno		Kaszubska		0004	457/4	BM	W02	1 270,50	115,50	3
382	Osoba fizyczna	Dzierżąno		Kaszubska		0004	457/4	BM	W02	1 270,50	115,50	3
383	Osoba fizyczna	Dzierżąno		Kaszubska	26	0004	375/3	BG	W02	1 155,00	105,00	3
384	Osoba fizyczna	Dzierżąno		Kaszubska	26	0004	375/3	BI	W02	1 848,00	168,00	2
385	Osoba fizyczna	Dzierżąno		Kaszubska	26	0004	375/3	BM	W02	4 774,00	434,00	3
386	Osoba fizyczna	Dzierżąno		Kaszubska	7	0004	368/10	BG	W02	200,20	18,20	3
387	Osoba fizyczna	Dzierżąno		Kaszubska	9	0004	368/11	BG	W02	200,20	18,20	3

Lp.	Wykorzystujący wyroby zawierające azbest	Miejscowość	Część miejscowości	Ulica	Numer domu	Obręb	Numer działki ewidencyjnej	Rodzaj zabudowy	Rodzaj wyrobu	Ilość wyrobów zawierających azbest pozostała do unieszkodliwienia		Stopień pilności
										[kg]	[m ²]	
388	Osoba fizyczna	Dzierżąno		Kaszubska	9	0004	368/11	BM	W02	1 270,50	115,50	3
389	Osoba fizyczna	Dzierżąno		Kaszubska	9	0004	368/11	BM	W02	1 270,50	115,50	3
390	Osoba fizyczna	Dzierżąno		Kaszubska	9	0004	368/11	AZ	W02	1 350,00	122,73	1
391	Osoba fizyczna	Dzierżąno		Kaszubska	9	0004	368/11	BG	W02	3 896,20	354,20	3
392	Osoba fizyczna	Dzierżąno		Leona Zadurskiego	29	0004	302/33	BM	W02	2 464,00	224,00	3
393	Osoba fizyczna	Dzierżąno		Leśna	6	0004	2/8	BG	W02	338,80	30,80	3
394	Osoba fizyczna	Dzierżąno		Leśna	6	0004	2/8	BG	W02	1 316,70	119,70	3
395	Osoba fizyczna	Dzierżąno		Leśna	6	0004	2/8	BG	W02	2 048,20	186,20	2
396	Osoba fizyczna	Dzierżąno		Podgórna	2	0004	227/3	BM	W02	1 848,00	168,00	3
397	Osoba fizyczna	Dzierżąno		Podgórna	2	0004	227/3	BG	W02	3 080,00	280,00	3
398	Osoba fizyczna	Dzierżąno		Podgórna	4	0004	229/1	BG	W02	277,20	25,20	2
399	Osoba fizyczna	Dzierżąno		Podgórna	4	0004	229/1	BG	W02	1 232,00	112,00	3
400	Osoba fizyczna	Dzierżąno		Podgórna	4	0004	229/1	BG	W02	1 694,00	154,00	3
401	Osoba fizyczna	Dzierżąno		Podgórna	6	0004	231	AZ	W02	4 590,00	417,27	1
402	Osoba fizyczna	Dzierżąno		Polna	1/1	0004	185/3	BM	W02	2 402,40	218,40	3
403	Osoba fizyczna	Dzierżąno		Stonieczna	14	0004	44/3	BG	W02	2 798,40	254,40	2
404	Osoba fizyczna	Dzierżąno		Stonieczna	16	0004	44/6	BG	W02	1 724,80	156,80	3
405	Osoba fizyczna	Dzierżąno		Stonieczna	2	0004	292/5	BG	W02	4 235,00	385,00	3
406	Osoba fizyczna	Dzierżąno		Strażacka	1	0004	277	BG	W02	1 386,00	126,00	3
407	Osoba fizyczna	Dzierżąno		Strażacka	1	0004	277	BG	W02	2 695,00	245,00	3
408	Osoba fizyczna	Dzierżąno		Strażacka	1	0004	277	BG	W02	3 511,20	319,20	3
409	Osoba fizyczna	Dzierżąno		Strażacka	11	0004	287	BG	W02	924,00	84,00	3
410	Osoba fizyczna	Dzierżąno		Strażacka	11	0004	287	BG	W02	1 185,80	107,80	3
411	Osoba fizyczna	Dzierżąno		Strażacka	11	0004	287	BG	W02	1 478,40	134,40	3
412	Osoba fizyczna	Dzierżąno		Strażacka	13	0004	288/1	BG	W02	462,00	42,00	3
413	Osoba fizyczna	Dzierżąno		Strażacka	13	0004	288/1	BG	W02	700,70	63,70	3
414	Osoba fizyczna	Dzierżąno		Strażacka	13	0004	288/1	BM	W02	1 423,40	129,40	3
415	Osoba fizyczna	Dzierżąno		Strażacka	13	0004	288/1	BG	W02	2 710,40	246,40	3
416	Osoba fizyczna	Dzierżąno		Strażacka	3	0004	280/3	BG	W02	492,80	44,80	3
417	Osoba fizyczna	Dzierżąno		Strażacka	3	0004	280/3	BG	W02	970,20	88,20	3
418	Osoba fizyczna	Dzierżąno		Strażacka	3	0004	280/3	BG	W02	1 078,00	98,00	3
419	Osoba fizyczna	Dzierżąno		Strażacka	3	0004	280/3	BM	W01	1 821,60	165,60	3
420	Osoba fizyczna	Dzierżąno		Strażacka	3	0004	280/3	BG	W02	2 217,60	201,60	3
421	Osoba fizyczna	Dzierżąno		Strażacka	3	0004	280/3	BG	W02	2 217,60	201,60	3
422	Osoba fizyczna	Dzierżąno		Strażacka	4	0004	260	BG	W02	392,70	35,70	3
423	Osoba fizyczna	Dzierżąno		Strażacka	4	0004	260	BM	W02	1 694,00	154,00	3
424	Osoba fizyczna	Dzierżąno		Strażacka	5	0004	281/2	BG	W02	1 724,80	156,80	3
425	Osoba fizyczna	Dzierżąno		Strażacka	5	0004	281/2	BM	W01	1 742,40	158,40	3
426	Osoba fizyczna	Dzierżąno		Strażacka	6A	0004	257	AZ	W02	2 700,00	245,45	1
427	Osoba fizyczna	Dzierżąno		Strażacka	9	0004	286	BG	W02	2 156,00	196,00	3
428	Osoba fizyczna	Dzierżąno		Szpitalna		0004	43/49	BG	W02	462,00	42,00	2
429	Osoba fizyczna	Dzierżąno		Szpitalna		0004	43/49	BG	W02	539,00	49,00	2
430	Osoba fizyczna	Dzierżąno		Szpitalna		0004	43/49	BG	W02	770,00	70,00	2

Lp.	Wykorzystujący wyroby zawierające azbest	Miejscowość	Część miejscowości	Ulica	Numer domu	Obręb	Numer działki ewidencyjnej	Rodzaj zabudowy	Rodzaj wyrobu	Ilość wyrobów zawierających azbest pozostała do unieszkodliwienia		Stopień pilności
										[kg]	[m2]	
431	Osoba fizyczna	Dzierżąno		Szpitalna		0004	43/49	BG	W02	1 353,00	123,00	2
432	Osoba fizyczna	Dzierżąno		Szpitalna		0004	10/9	BM	W01	1 980,00	180,00	2
433	Osoba fizyczna	Dzierżąno		Szpitalna	1	0004	304/31	BG	W02	924,00	84,00	3
434	Osoba fizyczna	Dzierżąno		Szpitalna	1	0004	304/31	BG	W02	1 355,20	123,20	3
435	Osoba fizyczna	Dzierżąno		Szpitalna	20	0004	43/3	BM	W02	1 848,00	168,00	3
436	Osoba fizyczna	Dzierżąno		Szpitalna	23b	0004	576	BM	W02	2 310,00	210,00	3
437	Osoba fizyczna	Dzierżąno		Szpitalna	25A	0004	28/16	BG	W02	646,80	58,80	3
438	Osoba fizyczna	Dzierżąno		Szpitalna	35	0004	8/44	BM	W02	7 145,60	649,60	1
439	Osoba fizyczna	Dzierżąno		Szpitalna	39	0004	8/36	BM	W02	7 145,60	649,60	3
440	Osoba fizyczna	Dzierżąno		Szpitalna	4	0004	278/2	BG	W02	677,60	61,60	2
441	Osoba fizyczna	Dzierżąno		Szpitalna	41	0004	8/34	BI	W02	4 807,00	437,00	3
442	Osoba fizyczna	Dzierżąno		Szpitalna	43	0004	8/35	BM	W02	7 145,60	649,60	3
443	Osoba fizyczna	Dzierżąno		Szpitalna	6	0004	279	BG	W02	231,00	21,00	3
444	Osoba fizyczna	Dzierżąno		Szpitalna	6	0004	279	BG	W01	693,00	63,00	3
445	Osoba fizyczna	Dzierżąno		Wąska		0004	411/5	BG	W02	1 293,60	117,60	3
446	Osoba fizyczna	Dzierżąno		Wąska	1	0004	405	BG	W02	1 601,60	145,60	3
447	Osoba fizyczna	Dzierżąno		Wąska	13	0004	412	BI	W02	12 705,00	1 155,00	3
448	Osoba fizyczna	Dzierżąno		Wąska	17	0004	413	BG	W02	1 386,00	126,00	3
449	Osoba fizyczna	Dzierżąno		Wąska	17	0004	413	BG	W02	1 540,00	140,00	3
450	Osoba fizyczna	Dzierżąno		Wąska	6	0004	418	BG	W02	831,60	75,60	3
451	Osoba fizyczna	Dzierżąno		Wąska	6	0004	418	BG	W02	1 971,20	179,20	3
452	Osoba fizyczna	Dzierżąno		Wąska	7	0004	411/2	BG	W02	330,00	30,00	3
453	Osoba fizyczna	Dzierżąno		Wiosenna	23	0004	542	BG	W02	862,40	78,40	3
454	Osoba fizyczna	Dzierżąno		Wyzwolenia	4	0004	393/2	BG	W02	3 080,00	280,00	3
455	Osoba fizyczna	Dzierżąno		Wyzwolenia	4	0004	393/2	BG	W02	3 095,40	281,40	3
456	Osoba fizyczna	Dzierżąno		Wyzwolenia	5	0004	398	BG	W02	5 605,60	509,60	3
457	Osoba fizyczna	Dzierżąno		Wyzwolenia	5	0004	398	BG	W02	6 121,50	556,50	3
458	Osoba fizyczna	Dzierżąno		Źródłana	2b	0004	617	BG	W02	554,40	50,40	3
459	Osoba fizyczna	Dzierżąno		Źródłana	5	0004	647	BM	W02	1 463,00	133,00	3
460	Osoba fizyczna	Dzierżąno		Źródłana	6	0004	420/10	BG	W02	369,60	33,60	2
461	Osoba fizyczna	Dzierżąno				0004	70/8	BG	W02	323,40	29,40	2
462	Osoba fizyczna	Dzierżąno				0004	70/8	BG	W02	2 156,00	196,00	3
463	Osoba fizyczna	Dzierżąno				0004	70/8	BM	W02	2 217,60	201,60	3
464	Osoba fizyczna	Dzierżąno				0004	70/8	BI	W02	4 312,00	392,00	3
465	Osoba fizyczna	Dzierżąno			33	0004	8/39	BM	W02	7 145,60	649,60	3
466	Osoba fizyczna	Glusino			1	0005	130	BG	W02	554,40	50,40	3
467	Osoba fizyczna	Glusino			1	0005	130	BG	W02	3 773,00	343,00	3
468	Osoba fizyczna	Glusino			10	0005	96/1	BG	W02	1 078,00	98,00	3
469	Osoba fizyczna	Glusino			10	0005	96/1	BM	W02	1 540,00	140,00	3
470	Osoba fizyczna	Glusino			10	0005	96/1	BG	W02	2 464,00	224,00	3
471	Osoba fizyczna	Glusino			12	0005	159	BG	W02	492,80	44,80	3
472	Osoba fizyczna	Glusino			12	0005	159	BG	W02	1 601,60	145,60	3
473	Osoba fizyczna	Glusino			12	0005	159	BG	W02	4 829,00	439,00	3

Lp.	Wykorzystujący wyroby zawierające azbest	Miejscowość	Część miejscowości	Ulica	Numer domu	Obręb	Numer działki ewidencyjnej	Rodzaj zabudowy	Rodzaj wyrobu	Ilość wyrobów zawierających azbest pozostała do unieszkodliwienia		Stopień pilności
										[kg]	[m2]	
474	Osoba fizyczna	Glusino			13	0005	94	BG	W02	462,00	42,00	2
475	Osoba fizyczna	Glusino			13	0005	94	BG	W02	731,50	66,50	2
476	Osoba fizyczna	Glusino			13	0005	94	BG	W02	739,20	67,20	2
477	Osoba fizyczna	Glusino			15	0005	92/2	BG	W02	3 234,00	294,00	3
478	Osoba fizyczna	Glusino			17	0005	86	BG	W02	246,40	22,40	2
479	Osoba fizyczna	Glusino			17	0005	86	BG	W02	446,60	40,60	3
480	Osoba fizyczna	Glusino			17	0005	86	BM	W02	1 386,00	126,00	2
481	Osoba fizyczna	Glusino			18	0005	82/3	BG	W02	2 695,00	245,00	3
482	Osoba fizyczna	Glusino			19	0005	81/2	BG	W02	2 587,20	235,20	3
483	Osoba fizyczna	Glusino			2	0005	128	BG	W02	985,60	89,60	3
484	Osoba fizyczna	Glusino			2	0005	128	BG	W02	1 078,00	98,00	3
485	Osoba fizyczna	Glusino			2	0005	128	BG	W02	1 078,00	98,00	3
486	Osoba fizyczna	Glusino	Nowinki		20	0005	133	BG	W02	346,50	31,50	2
487	Osoba fizyczna	Glusino	Nowinki		20	0005	133	BM	W02	2 371,60	215,60	3
488	Osoba fizyczna	Glusino	Nowinki		21	0005	138	BG	W02	3 080,00	280,00	3
489	Osoba fizyczna	Glusino	Nowinki		22	0005	137	BG	W02	1 694,00	154,00	2
490	Osoba fizyczna	Glusino	Nowinki		22	0005	137	BM	W01	2 587,20	235,20	2
491	Osoba fizyczna	Glusino	Nowinki		22	0005	137	BG	W02	4 065,60	369,60	3
492	Osoba fizyczna	Glusino	Nowinki		23	0005	140/2	BM	W02	369,60	33,60	3
493	Osoba fizyczna	Glusino	Stążki		24	0005	74	BG	W02	1 801,80	163,80	3
494	Osoba fizyczna	Glusino	Stążki		24	0005	74	BG	W02	1 971,20	179,20	3
495	Osoba fizyczna	Glusino	Stążki		25	0005	46/1	BG	W02	492,80	44,80	2
496	Osoba fizyczna	Glusino	Stążki		25	0005	46/1	BG	W02	2 233,00	203,00	3
497	Osoba fizyczna	Glusino	Stążki		25	0005	46/1	BG	W02	3 696,00	336,00	3
498	Osoba fizyczna	Glusino	Stążki		26	0005	45	BG	W02	431,20	39,20	3
499	Osoba fizyczna	Glusino	Stążki		26	0005	45	BG	W02	462,00	42,00	2
500	Osoba fizyczna	Glusino	Stążki		26	0005	45	BM	W02	1 643,40	149,40	3
501	Osoba fizyczna	Glusino	Stążki		27	0005	44	BG	W02	1 386,00	126,00	3
502	Osoba fizyczna	Glusino	Stążki		27	0005	44	BG	W02	4 158,00	378,00	3
503	Osoba fizyczna	Glusino	Stążki		30	0005	11	BG	W02	739,20	67,20	3
504	Osoba fizyczna	Glusino	Stążki		30	0005	11	BG	W02	2 048,20	186,20	3
505	Osoba fizyczna	Glusino	Stążki		30	0005	11	BG	W02	3 080,00	280,00	3
506	Osoba fizyczna	Glusino	Stążki		31	0005	1	BG	W02	1 478,40	134,40	3
507	Osoba fizyczna	Glusino	Stążki		31	0005	1	BM	W02	2 117,50	192,50	3
508	Osoba fizyczna	Glusino	Stążki		32	0005	27	BG	W02	3 203,20	291,20	3
509	Osoba fizyczna	Glusino	Stążki		33	0005	37	BG	W02	1 870,00	170,00	3
510	Osoba fizyczna	Glusino	Stążki		33	0005	37	BG	W02	3 234,00	294,00	3
511	Osoba fizyczna	Glusino	Stążki		34	0005	233	BG	W02	1 232,00	112,00	3
512	Osoba fizyczna	Glusino	Stążki		35	0005	62	BG	W02	6 930,00	630,00	3
513	Osoba fizyczna	Glusino	Stążki		36	0005	59	BM	W02	215,60	19,60	3
514	Osoba fizyczna	Glusino	Stążki		36	0005	59	BG	W02	616,00	56,00	2
515	Osoba fizyczna	Glusino	Stążki		36	0005	59	BG	W02	3 080,00	280,00	3
516	Osoba fizyczna	Glusino	Stążki		37	0005	61	BM	W02	2 200,00	200,00	3

Lp.	Wykorzystujący wyroby zawierające azbest	Miejscowość	Część miejscowości	Ulica	Numer domu	Obręb	Numer działki ewidencyjnej	Rodzaj zabudowy	Rodzaj wyrobu	Ilość wyrobów zawierających azbest pozostała do unieszkodliwienia		Stopień pilności
										[kg]	[m2]	
517	Osoba fizyczna	Glusino	Stążki		37	0005	61	BG	W02	2 926,00	266,00	3
518	Osoba fizyczna	Glusino			4	0005	194	BG	W02	770,00	70,00	3
519	Osoba fizyczna	Glusino			4	0005	194	BM	W02	2 241,80	203,80	3
520	Osoba fizyczna	Glusino			4	0005	194	BG	W02	2 464,00	224,00	2
521	Osoba fizyczna	Glusino			4	0005	194	BG	W02	3 311,00	301,00	3
522	Osoba fizyczna	Glusino			5	0005	196	BM	W02	1 694,00	154,00	2
523	Osoba fizyczna	Glusino			5	0005	196	BG	W02	3 850,00	350,00	3
524	Osoba fizyczna	Glusino			6	0005	195	BG	W02	693,00	63,00	3
525	Osoba fizyczna	Glusino			6	0005	195	BG	W02	1 903,00	173,00	3
526	Osoba fizyczna	Glusino			6	0005	195	BG	W02	2 156,00	196,00	3
527	Osoba fizyczna	Glusino			6	0005	195	BM	W02	2 772,00	252,00	3
528	Osoba fizyczna	Glusino			6	0005	195	BG	W02	4 504,50	409,50	3
529	Osoba fizyczna	Glusino			7	0005	98/2	BG	W02	831,60	75,60	3
530	Osoba fizyczna	Glusino			7	0005	98/2	BG	W02	2 587,20	235,20	3
531	Osoba fizyczna	Glusino			9	0005	160/1	BG	W02	924,00	84,00	2
532	Osoba fizyczna	Grzybno		Długa		0006	146/2	BUP	W02	7 761,60	705,60	3
533	Osoba fizyczna	Grzybno		Długa	1	0006	76/3	BM	W02	1 694,00	154,00	3
534	Osoba fizyczna	Grzybno		Długa	9	0006	72/2	BM	W02	1 947,00	177,00	3
535	Osoba fizyczna	Grzybno		Jastrzębia	41	0006	141/24	BG	W02	369,60	33,60	3
536	Osoba fizyczna	Grzybno		Krółka	6	0006	173	BG	W02	600,60	54,60	3
537	Osoba fizyczna	Grzybno		Kwiatowa	2	0006	65/13	BM	W02	2 587,20	235,20	3
538	Osoba fizyczna	Grzybno		Miodowa	10	0006	39/3	BM	W02	3 025,00	275,00	3
539	Osoba fizyczna	Grzybno		Miodowa	10	0006	39/4	BG	W02	19 819,80	1 801,80	3
540	Osoba fizyczna	Grzybno		Miodowa	12	0006	39/2	BG	W02	2 002,00	182,00	3
541	Osoba fizyczna	Grzybno		Miodowa	12	0006	39/2	BG	W02	17 740,80	1 612,80	3
542	Osoba fizyczna	Grzybno		Podgórna	19	0006	159/28	BG	W02	1 016,40	92,40	3
543	Osoba fizyczna	Grzybno		Pogodna	2	0006	155/3	BG	W02	600,60	54,60	3
544	Osoba fizyczna	Grzybno		Pogodna	2	0006	155/3	BG	W02	2 202,20	200,20	3
545	Osoba fizyczna	Grzybno		Pogodna	22	0006	444	BG	W02	184,80	16,80	3
546	Osoba fizyczna	Grzybno		Pogodna	22	0006	444	BG	W02	1 108,80	100,80	3
547	Osoba fizyczna	Grzybno		Rybacka		0006	88/2	BG	W02	17 248,00	1 568,00	3
548	Osoba fizyczna	Grzybno		Rybacka	28	0006	25/17	BM	W02	1 947,00	177,00	3
549	Osoba fizyczna	Grzybno		Rybacka	36	0006	25/6	BM	W02	2 202,20	200,20	3
550	Osoba fizyczna	Grzybno		Rybacka	4	0006	130	BM	W02	184,80	16,80	3
551	Osoba fizyczna	Grzybno		Rybacka	48	0006	20/9	BG	W02	2 464,00	224,00	3
552	Osoba fizyczna	Grzybno		Rybacka	6	0006	82	BG	W02	2 926,00	266,00	2
553	Osoba fizyczna	Grzybno		Rybacka	7	0006	81	BG	W02	1 663,20	151,20	3
554	Osoba fizyczna	Grzybno		Rybacka	7	0006	81	BM	W02	3 126,20	284,20	3
555	Osoba fizyczna	Grzybno		Rybacka	9	0006	79/22	BG	W02	231,00	21,00	3
556	Osoba fizyczna	Grzybno		Szkolna	11	0006	201	BM	W02	2 032,80	184,80	3
557	Osoba fizyczna	Grzybno		Szkolna	20	0006	230/2	BG	W02	539,00	49,00	3
558	Osoba fizyczna	Grzybno		Szkolna	20	0006	230/2	BG	W02	2 310,00	210,00	3
559	Osoba fizyczna	Grzybno		Szkolna	28	0006	234/3	BG	W02	554,40	50,40	3

Lp.	Wykorzystujący wyroby zawierające azbest	Miejscowość	Część miejscowości	Ulica	Numer domu	Obręb	Numer działki ewidencyjnej	Rodzaj zabudowy	Rodzaj wyrobu	Ilość wyrobów zawierających azbest pozostała do unieszkodliwienia		Stopień pilności
										[kg]	[m2]	
560	Osoba fizyczna	Grzybno		Szkolna	28	0006	234/3	BM	W02	1 386,00	126,00	3
561	Osoba fizyczna	Grzybno		Szkolna	40	0006	241/8	BG	W02	2 002,00	182,00	3
562	Osoba fizyczna	Grzybno		Szkolna	40	0006	241/8	BM	W02	2 371,60	215,60	2
563	Osoba fizyczna	Grzybno		Szkolna	47	0006	184/20	BG	W02	1 155,00	105,00	3
564	Osoba fizyczna	Grzybno		Szkolna	54	0006	245	BG	W02	2 772,00	252,00	3
565	Osoba fizyczna	Grzybno		Szkolna	58	0006	247/1	BM	W02	2 302,30	209,30	3
566	Osoba fizyczna	Grzybno		Szkolna	68	0006	250/3	BG	W02	1 601,60	145,60	3
567	Osoba fizyczna	Grzybno		Szkolna	68	0006	250/3	BG	W02	1 694,00	154,00	3
568	Osoba fizyczna	Grzybno		Szkolna	75	0006	253	BG	W02	646,80	58,80	3
569	Osoba fizyczna	Grzybno		Widna	1	0006	435	BG	W02	246,40	22,40	3
570	Osoba fizyczna	Grzybno		Widna	11	0006	65/19	BM	W02	2 032,80	184,80	3
571	Osoba fizyczna	Grzybno		Widna	15	0006	65/21	BM	W02	2 371,60	215,60	3
572	Osoba fizyczna	Grzybno	Sarnowo		10	0006	510	BG	W02	231,00	21,00	2
573	Osoba fizyczna	Grzybno	Sarnowo		10	0006	510	BG	W02	588,50	53,50	3
574	Osoba fizyczna	Grzybno	Sarnowo		10	0006	510	BG	W02	924,00	84,00	3
575	Osoba fizyczna	Grzybno	Sarnowo		10	0006	510	BM	W02	2 101,00	191,00	3
576	Osoba fizyczna	Grzybno	Sarnowo		11	0006	287/1	BG	W02	1 801,80	163,80	3
577	Osoba fizyczna	Grzybno	Sarnowo		11	0006	287/1	BG	W02	1 878,80	170,80	3
578	Osoba fizyczna	Grzybno	Sarnowo		11a	0006	286	BM	W02	1 771,00	161,00	3
579	Osoba fizyczna	Grzybno	Sarnowo		29	0006	305	BG	W02	831,60	75,60	3
580	Osoba fizyczna	Grzybno	Sarnowo		29	0006	305	BM	W02	2 233,00	203,00	3
581	Osoba fizyczna	Grzybno	Pieciska		40	0006	348	BG	W02	554,40	50,40	3
582	Osoba fizyczna	Grzybno	Pieciska		40	0006	348	BG	W02	2 117,50	192,50	3
583	Osoba fizyczna	Grzybno	Pieciska		41	0006	353/12	BG	W02	246,40	22,40	3
584	Osoba fizyczna	Kaliska			15	0007	27/1	BG	W02	123,20	11,20	2
585	Osoba fizyczna	Kaliska			18	0007	10/4	BM	W02	554,40	50,40	3
586	Osoba fizyczna	Kaliska			18	0007	10/4	BM	W02	3 326,40	302,40	2
587	Osoba fizyczna	Kaliska			19	0007	36/8	BG	W02	215,60	19,60	3
588	Osoba fizyczna	Kaliska			19	0007	36/8	BG	W02	2 156,00	196,00	3
589	Osoba fizyczna	Kaliska			20	0007	38/6	BG	W02	770,00	70,00	3
590	Osoba fizyczna	Kaliska			20	0007	38/6	BG	W02	1 570,80	142,80	3
591	Osoba fizyczna	Kaliska			20	0007	38/6	BG	W02	2 387,00	217,00	3
592	Osoba fizyczna	Kaliska			20	0007	38/6	BM	W02	3 333,00	303,00	3
593	Osoba fizyczna	Kaliska			23	0007	45/2	BM	W02	1 694,00	154,00	3
594	Osoba fizyczna	Kaliska			23	0007	45/2	BG	W02	2 387,00	217,00	3
595	Osoba fizyczna	Kaliska			24	0007	7/4	BM	W01	2 138,40	194,40	2
596	Osoba fizyczna	Kaliska			24	0007	7/4	BG	W02	3 927,00	357,00	3
597	Osoba fizyczna	Kaliska			24	0007	7/4	BG	W02	7 392,00	672,00	3
598	Osoba fizyczna	Kaliska			25	0007	48/2	AZ	W02	3 375,00	306,82	1
599	Osoba fizyczna	Kaliska			29	0007	49/7	BG	W02	4 065,60	369,60	3
600	Osoba fizyczna	Kaliska			3	0007	11/1	BG	W02	23 423,40	2 129,40	3
601	Osoba fizyczna	Kaliska			32	0007	56/2	BG	W02	308,00	28,00	3
602	Osoba fizyczna	Kaliska			32	0007	56/2	BM	W02	1 540,00	140,00	3

Lp.	Wykorzystujący wyroby zawierające azbest	Miejscowość	Część miejscowości	Ulica	Numer domu	Obręb	Numer działki ewidencyjnej	Rodzaj zabudowy	Rodzaj wyrobu	Ilość wyrobów zawierających azbest pozostała do unieszkodliwienia		Stopień pilności
										[kg]	[m2]	
603	Osoba fizyczna	Kaliska			33	0007	54/2	BG	W02	970,20	88,20	3
604	Osoba fizyczna	Kaliska			33	0007	54/2	BG	W02	3 249,40	295,40	3
605	Osoba fizyczna	Kaliska			34	0007	59/4	BG	W02	554,40	50,40	2
606	Osoba fizyczna	Kaliska			34	0007	59/4	BG	W02	693,00	63,00	2
607	Osoba fizyczna	Kaliska			34	0007	59/4	BG	W02	847,00	77,00	2
608	Osoba fizyczna	Kaliska			34	0007	59/4	BM	W02	2 217,60	201,60	3
609	Osoba fizyczna	Kaliska			36	0007	68	BG	W02	1 232,00	112,00	3
610	Osoba fizyczna	Kaliska			36	0007	68	BG	W02	4 620,00	420,00	3
611	Osoba fizyczna	Kaliska			4	0007	11/14	BG	W02	1 663,20	151,20	3
612	Osoba fizyczna	Kaliska			4	0007	11/14	BM	W01	2 145,00	195,00	2
613	Osoba fizyczna	Kaliska			4	0007	11/14	BG	W02	2 217,60	201,60	3
614	Osoba fizyczna	Kaliska			5	0007	10/16	BG	W02	539,00	49,00	3
615	Osoba fizyczna	Kaliska			5	0007	10/16	BG	W02	1 016,40	92,40	3
616	Osoba fizyczna	Kaliska			5	0007	10/16	BG	W02	1 078,00	98,00	3
617	Osoba fizyczna	Kaliska			5	0007	10/16	BM	W02	1 663,20	151,20	3
618	Osoba fizyczna	Kaliska			8	0007	20/6	BG	W02	462,00	42,00	2
619	Osoba fizyczna	Kaliska			8	0007	20/6	BG	W02	2 794,00	254,00	2
620	Osoba fizyczna	Kaliska			9	0007	31/4	BG	W02	369,60	33,60	3
621	Osoba fizyczna	Kaliska			9	0007	31/4	BG	W02	2 079,00	189,00	3
622	Osoba fizyczna	Kartuzy	3 Maja		16	0009	57	BG	W02	231,00	21,00	3
623	Osoba fizyczna	Kartuzy	3 Maja		20	0009	59	BM	W01	3 300,00	300,00	2
624	Osoba fizyczna	Kartuzy	3 Maja		22	0009	60	BM	W02	3 511,20	319,20	3
625	Osoba fizyczna	Kartuzy	3 Maja		5	0003	69/2	BM	W01	1 029,60	93,60	2
626	Osoba fizyczna	Kartuzy	Adama Mickiewicza		1	0002	132	BM	W01	1 900,80	172,80	3
627	Osoba fizyczna	Kartuzy	Adama Mickiewicza		13	0002	68	BM	W02	2 032,80	184,80	3
628	Osoba fizyczna	Kartuzy	Antoniogo Abrahama		3	0008	56	BM	W01	1 925,00	175,00	2
629	Osoba fizyczna	Kartuzy	Antoniogo Abrahama		5	0008	52	BM	W01	2 079,00	189,00	2
630	Osoba fizyczna	Kartuzy	Antoniogo Abrahama		6	0008	62/1	BM	W01	2 046,00	186,00	2
631	Osoba fizyczna	Kartuzy	Bohaterów Westerplatte		34	0001	111/2	BG	W02	1 016,40	92,40	2
632	Osoba fizyczna	Kartuzy	Bohaterów Westerplatte		38	0001	88/6	BG	W02	462,00	42,00	3
633	Osoba fizyczna	Kartuzy	Bohaterów Westerplatte		41	0001	82/4	BM	W02	1 848,00	168,00	3
634	Osoba fizyczna	Kartuzy	Bolesława Prusa		10	0002	104	BM	W01	1 346,40	122,40	2
635	Osoba fizyczna	Kartuzy	Bolesława Prusa		14	0002	106	BM	W01	2 178,00	198,00	3
636	Osoba fizyczna	Kartuzy	Bolesława Prusa		18	0002	108	BM	W01	1 870,00	170,00	3
637	Osoba fizyczna	Kartuzy	Bolesława Prusa		2	0002	92	BI	W02	180,00	16,36	3
638	Osoba fizyczna	Kartuzy	Bolesława Prusa		3	0002	56	BG	W02	308,00	28,00	3
639	Osoba fizyczna	Kartuzy	Bolesława Prusa		3	0002	56	BM	W02	2 202,20	200,20	3
640	Osoba fizyczna	Kartuzy	Bolesława Prusa		5	0002	53	BG	W02	492,80	44,80	3
641	Osoba fizyczna	Kartuzy	Bolesława Prusa		6	0002	94	BM	W02	1 540,00	140,00	3
642	Osoba fizyczna	Kartuzy	Chmielińska			0005	1/14	BI	W02	44,00	4,00	3
643	Osoba fizyczna	Kartuzy	Chmielińska			0005	1/14	BI	W02	44,00	4,00	3
644	Osoba fizyczna	Kartuzy	Chmielińska			0005	1/22	BI	W02	77,00	7,00	3
645	Osoba fizyczna	Kartuzy	Chmielińska			0005	1/18	BI	W02	110,00	10,00	3

Lp.	Wykorzystujący wyroby zawierające azbest	Miejscowość	Część miejscowości	Ulica	Numer domu	Obręb	Numer działki ewidencyjnej	Rodzaj zabudowy	Rodzaj wyrobu	Ilość wyrobów zawierających azbest pozostała do unieszkodliwienia		Stopień pilności
										[kg]	[m2]	
646	Osoba fizyczna	Kartuzy		Chmieleńska		0005	1/14	BI	W02	132,00	12,00	3
647	Osoba fizyczna	Kartuzy		Chmieleńska		0005	1/18	BI	W02	176,00	16,00	3
648	Osoba fizyczna	Kartuzy		Chmieleńska		0005	1/18	BI	W02	176,00	16,00	3
649	Osoba fizyczna	Kartuzy		Chmieleńska		0005	1/14	BI	W02	187,00	17,00	3
650	Osoba fizyczna	Kartuzy		Chmieleńska		0005	1/22	BI	W02	187,00	17,00	3
651	Osoba fizyczna	Kartuzy		Chmieleńska		0005	1/14	BI	W02	275,00	25,00	3
652	Osoba fizyczna	Kartuzy		Chmieleńska		0005	1/14	BI	W02	363,00	33,00	3
653	Osoba fizyczna	Kartuzy		Chmieleńska		0005	1/18	BI	W02	440,00	40,00	3
654	Osoba fizyczna	Kartuzy		Chmieleńska		0005	1/18	BI	W02	550,00	50,00	3
655	Osoba fizyczna	Kartuzy		Chmieleńska		0005	1/14	BI	W02	682,00	62,00	3
656	Osoba fizyczna	Kartuzy		Chmieleńska	15	0005	5/1	BM	W01	1 900,80	172,80	2
657	Osoba fizyczna	Kartuzy		Chmieleńska	21	0005	7/6	BG	W02	523,60	47,60	2
658	Osoba fizyczna	Kartuzy		Cicha	1	0003	31	BG	W02	92,40	8,40	3
659	Osoba fizyczna	Kartuzy		Dębowa	15	0007	191	BI	W02	184,80	16,80	3
660	Osoba fizyczna	Kartuzy		Dębowa	15	0007	191	BG	W02	246,40	22,40	3
661	Osoba fizyczna	Kartuzy		dr. Aleksandra Majkowskiego	12A	0003	135/1	BG	W02	970,20	88,20	3
662	Osoba fizyczna	Kartuzy		dr. Aleksandra Majkowskiego	23	0003	14	BM	W02	554,40	50,40	3
663	Osoba fizyczna	Kartuzy		dr. Aleksandra Majkowskiego	6	0003	259	BI	W02	165,00	15,00	3
664	Osoba fizyczna	Kartuzy		dr. Aleksandra Majkowskiego	6	0002	120/1	BI	W02	539,00	49,00	3
665	Osoba fizyczna	Kartuzy		dr. Aleksandra Majkowskiego	7	0003	98/10	BI	W02	220,00	20,00	3
666	Osoba fizyczna	Kartuzy		dr. Aleksandra Majkowskiego	7	0003	98/10	BI	W02	297,00	27,00	3
667	Osoba fizyczna	Kartuzy		dr. Aleksandra Majkowskiego	7	0003	98/10	BI	W02	1 452,00	132,00	3
668	Osoba fizyczna	Kartuzy		dr. Aleksandra Majkowskiego	7	0003	98/10	BI	W02	4 422,00	402,00	3
669	Osoba fizyczna	Kartuzy		dr. Aleksandra Majkowskiego	8	0003	127	BM	W02	6 560,40	596,40	3
670	Osoba fizyczna	Kartuzy		Dworcowa	9A	0009	41	BM	W02	4 481,40	407,40	3
671	Osoba fizyczna	Kartuzy		Floriana Ceynowy		0003	72/8	BI	W01	913,00	83,00	3
672	Osoba fizyczna	Kartuzy		Floriana Ceynowy	1	0003	72/5	BM	W01	3 418,80	310,80	2
673	Osoba fizyczna	Kartuzy		Floriana Ceynowy	7	0003	98/10	BG	W02	492,80	44,80	3
674	Osoba fizyczna	Kartuzy		Floriana Ceynowy	7	0003	98/10	BG	W02	500,50	45,50	3
675	Osoba fizyczna	Kartuzy		Floriana Ceynowy	7	0003	98/10	BG	W02	1 601,60	145,60	3
676	Osoba fizyczna	Kartuzy		Franciszka Sędzickiego	13	0008	32/5	BM	W01	1 089,00	99,00	3
677	Osoba fizyczna	Kartuzy		Franciszka Sędzickiego	13	0008	32/5	BM	W02	1 270,50	115,50	3
678	Osoba fizyczna	Kartuzy		Franciszka Sędzickiego	20a	0007	107/6	BG	W02	286,00	26,00	3
679	Osoba fizyczna	Kartuzy		Franciszka Sędzickiego	21	0103	70/2	BG	W02	523,60	47,60	2
680	Osoba fizyczna	Kartuzy		Franciszka Sędzickiego	22	0007	106/6	BG	W02	508,20	46,20	3
681	Osoba fizyczna	Kartuzy		Franciszka Sędzickiego	24a	0007	110/6	BI	W02	242,00	22,00	3
682	Osoba fizyczna	Kartuzy		Franciszka Sędzickiego	26	0007	105/3	BG	W02	569,80	51,80	2
683	Osoba fizyczna	Kartuzy		Franciszka Tredera	14	0008	54/1	BM	W01	1 925,00	175,00	2
684	Osoba fizyczna	Kartuzy		Franciszka Tredera	2	0008	66	BM	W01	1 980,00	180,00	2
685	Osoba fizyczna	Kartuzy		Franciszka Tredera	3	0008	71	BM	W01	1 980,00	180,00	2
686	Osoba fizyczna	Kartuzy		Gdańska		0009	92	BI	W02	33,00	3,00	3
687	Osoba fizyczna	Kartuzy		Gdańska		0009	92	BI	W02	220,00	20,00	3
688	Osoba fizyczna	Kartuzy		Gdańska		0008	105/10	BG	W02	1 509,20	137,20	3

Lp.	Wykorzystujący wyroby zawierające azbest	Miejscowość	Część miejscowości	Ulica	Numer domu	Obręb	Numer działki ewidencyjnej	Rodzaj zabudowy	Rodzaj wyrobu	Ilość wyrobów zawierających azbest pozostała do unieszkodliwienia		Stopień pilności
										[kg]	[m ²]	
689	Osoba fizyczna	Kartuzy		Gdańska	10	0008	191/1	BI	W02	99,00	9,00	3
690	Osoba fizyczna	Kartuzy		Gdańska	25	0009	4	BI	W02	165,00	15,00	3
691	Osoba fizyczna	Kartuzy		Gdańska	28	0008	107	BI	W02	1 408,00	128,00	3
692	Osoba fizyczna	Kartuzy		Gdańska	29	0009	72/4	BI	W02	220,00	20,00	3
693	Osoba fizyczna	Kartuzy		Gdańska	29	0009	72/4	BI	W02	220,00	20,00	3
694	Osoba fizyczna	Kartuzy		Gdyńskich Kosynierów	10	0001	68/13	BI	W02	264,00	24,00	3
695	Osoba fizyczna	Kartuzy		Gdyńskich Kosynierów	8	0001	185	BI	W02	143,00	13,00	3
696	Osoba fizyczna	Kartuzy		Henryka Sienkiewicza	3	0002	26/6	BM	W02	970,20	88,20	3
697	Osoba fizyczna	Kartuzy		Hieronima Derdowskiego os.	1	0008	46/13	BM	W01	308,00	28,00	3
698	Osoba fizyczna	Kartuzy		Ignacego Krasickiego	7	0001	8/11	BG	W01	1 056,00	96,00	2
699	Osoba fizyczna	Kartuzy		Jana Bielińskiego	1	0009	41	BI	W01	682,00	62,00	3
700	Osoba fizyczna	Kartuzy		Jana Bielińskiego	1	0009	41	BM	W01	3 685,00	335,00	3
701	Osoba fizyczna	Kartuzy		Juliusza Słowackiego	11	0002	101	BM	W02	2 371,60	215,60	3
702	Osoba fizyczna	Kartuzy		Juliusza Słowackiego	3	0002	89	BM	W01	1 597,20	145,20	2
703	Osoba fizyczna	Kartuzy		Klasztorna	1	0003	59	BUP	W01	8 261,00	751,00	3
704	Osoba fizyczna	Kartuzy		Klasztorna	10	0003	57/2	BM	W01	2 442,00	222,00	3
705	Osoba fizyczna	Kartuzy		Klasztorna	12	0001	123	BM	W01	2 772,00	252,00	3
706	Osoba fizyczna	Kartuzy		Klonowa	11	0007	62/1	BM	W02	1 419,00	129,00	3
707	Osoba fizyczna	Kartuzy		Kościerska	13	0103	62/5	BI	W02	220,00	20,00	3
708	Osoba fizyczna	Kartuzy		Kościerska	13	0103	62/5	BI	W02	7 172,00	652,00	3
709	Osoba fizyczna	Kartuzy		Kościerska	14	0003	72/2	BM	W02	1 980,00	180,00	3
710	Osoba fizyczna	Kartuzy		Kościerska	4a	0008	94	BM	W02	2 302,30	209,30	3
711	Osoba fizyczna	Kartuzy		Lipowa	4	0007	295	BG	W02	554,40	50,40	3
712	Osoba fizyczna	Kartuzy		Łąkowa	38	0001	7/19	BI	W02	275,00	25,00	3
713	Osoba fizyczna	Kartuzy		Łąkowa	8	0001	12/30	BG	W02	200,20	18,20	2
714	Osoba fizyczna	Kartuzy		marsz. Józefa Piłsudskiego	8	0008	18/1	BG	W02	554,40	50,40	2
715	Osoba fizyczna	Kartuzy		Nowe Osiedle os.		0003	22/5	BM	W02	4 048,00	368,00	2
716	Osoba fizyczna	Kartuzy		Nowe Osiedle os.		0003	265/1	BM	W02	4 048,00	368,00	2
717	Osoba fizyczna	Kartuzy		Nowe Osiedle os.		0003	283	BM	W02	4 048,00	368,00	2
718	Osoba fizyczna	Kartuzy		Nowe Osiedle os.		0003	42/6	BM	W02	4 048,00	368,00	2
719	Osoba fizyczna	Kartuzy		Nowe Osiedle os.		0003	42/8	BM	W02	4 048,00	368,00	2
720	Osoba fizyczna	Kartuzy		Nowe Osiedle os.	5B	0003	7	BM	W02	2 156,00	196,00	3
721	Osoba fizyczna	Kartuzy		Nowe Osiedle os.	5B	0003	7	BI	W01	2 281,40	207,40	3
722	Osoba fizyczna	Kartuzy		Ogródków Działkowych	4	0005	7/2	BG	W02	739,20	67,20	3
723	Osoba fizyczna	Kartuzy		Podgórna	12	0001	42	BG	W02	646,80	58,80	3
724	Osoba fizyczna	Kartuzy		Podgórna	14	0009	41	BG	W02	970,20	88,20	3
725	Osoba fizyczna	Kartuzy		Podgórna	16	0001	40/1	BM	W01	1 597,20	145,20	3
726	Osoba fizyczna	Kartuzy		Polskiego Czerwonego Krzyża		0003	55/10	BI	W02	1 474,00	134,00	3
727	Osoba fizyczna	Kartuzy		Prokowska	13	0001	74/6	BG	W02	985,60	89,60	3
728	Osoba fizyczna	Kartuzy		Prokowska	17	0001	76/6	BM	W02	998,80	90,80	3
729	Osoba fizyczna	Kartuzy		Prokowska	22	0001	82/2	BM	W01	2 376,00	216,00	3
730	Osoba fizyczna	Kartuzy		Prokowska	25	0001	12/54	BG	W02	184,80	16,80	2
731	Osoba fizyczna	Kartuzy		Prokowska	33	0016	103/11	BI	W01	1 023,00	93,00	3

Lp.	Wykorzystujący wyroby zawierające azbest	Miejscowość	Część miejscowości	Ulica	Numer domu	Obręb	Numer działki ewidencyjnej	Rodzaj zabudowy	Rodzaj wyrobu	Ilość wyrobów zawierających azbest pozostała do unieszkodliwienia		Stopień pilności
										[kg]	[m2]	
732	Osoba fizyczna	Kartuzy		Prokowska	33	0016	103/11	BI	W02	3 663,00	333,00	3
733	Osoba fizyczna	Kartuzy		Prokowska	6b	0001	195	BI	W02	165,00	15,00	3
734	Osoba fizyczna	Kartuzy		Przy Torach	10	0008	75/4	BM	W01	1 870,00	170,00	2
735	Osoba fizyczna	Kartuzy		Sambora	10	0003	231	BG	W02	616,00	56,00	3
736	Osoba fizyczna	Kartuzy		Sambora	11b	0003	132/2	BI	W02	110,00	10,00	3
737	Osoba fizyczna	Kartuzy		Sambora	4	0003	192/1	BG	W02	462,00	42,00	3
738	Osoba fizyczna	Kartuzy		Sambora	4	0003	192/1	BM	W02	2 879,80	261,80	3
739	Osoba fizyczna	Kartuzy		Sambora	6	0003	274	BI	W02	220,00	20,00	3
740	Osoba fizyczna	Kartuzy		Sambora	6	0003	274	BI	W02	429,00	39,00	3
741	Osoba fizyczna	Kartuzy		Sambora	6	0003	275	BG	W02	814,00	74,00	2
742	Osoba fizyczna	Kartuzy		Szkolna	6	0009	52/1	BM	W01	2 200,00	200,00	2
743	Osoba fizyczna	Kartuzy		Tadeusza Kościuszki		0009	8/4	BG	W02	1 108,80	100,80	2
744	Osoba fizyczna	Kartuzy		Tadeusza Kościuszki	12	0009	11/6	BI	W02	385,00	35,00	3
745	Osoba fizyczna	Kartuzy		Węglowa	5	0009	94/8	BI	W02	968,00	88,00	3
746	Osoba fizyczna	Kartuzy		Wzgórze Wolności	11	0002	117/1	BG	W02	616,00	56,00	3
747	Osoba fizyczna	Kartuzy		Wzgórze Wolności	11A	0002	116/3	BG	W02	231,00	21,00	3
748	Osoba fizyczna	Kartuzy		Wzgórze Wolności	11A	0002	116/3	BG	W02	616,00	56,00	3
749	Osoba fizyczna	Kartuzy		Wzgórze Wolności	6A	0001	62	BG	W02	616,00	56,00	3
750	Osoba fizyczna	Kartuzy		Wzgórze Wolności	6A	0001	62	BM	W02	1 463,00	133,00	2
751	Osoba fizyczna	Kartuzy		Wzgórze Wolności	7A	0002	120/1	BM	W02	2 090,00	190,00	3
752	Osoba fizyczna	Kartuzy		Zamkowa		0007	313	BG	W02	554,40	50,40	3
753	Osoba fizyczna	Kartuzy		Zamkowa	17	0007	149/1	BG	W02	616,00	56,00	3
754	Osoba fizyczna	Kartuzy		Zamkowa	17	0007	149/1	BM	W01	2 456,30	223,30	3
755	Osoba fizyczna	Kartuzy		Zamkowa	20	0008	188	BM	W01	528,00	48,00	3
756	Osoba fizyczna	Kartuzy		Zamkowa	23	0007	314	BI	W02	858,00	78,00	3
757	Osoba fizyczna	Kartuzy		Zamkowa	26	0007	45	BM	W02	2 525,60	229,60	3
758	Osoba fizyczna	Kartuzy		Zamkowa	28	0007	44	BI	W02	1 903,00	173,00	3
759	Osoba fizyczna	Kartuzy		Zamkowa	30	0008	5	BM	W01	1 267,20	115,20	3
760	Osoba fizyczna	Kartuzy		Zamkowa	30	0008	5	BM	W02	1 478,40	134,40	3
761	Osoba fizyczna	Kartuzy		Zamkowa	30	0007	43	BI	W01	2 090,00	190,00	3
762	Osoba fizyczna	Kartuzy		Zamkowa	34	0008	4/2	BG	W02	246,40	22,40	3
763	Osoba fizyczna	Kartuzy		Zamkowa	48	0007	8	BM	W01	1 386,00	126,00	3
764	Osoba fizyczna	Kartuzy		Zamkowa	49	0007	76	BI	W02	1 210,00	110,00	3
765	Osoba fizyczna	Kartuzy		Zamkowa	59	0007	234	BG	W02	1 078,00	98,00	3
766	Osoba fizyczna	Kartuzy		Zamkowa	69b	0007	194/1	BG	W02	415,80	37,80	3
767	Osoba fizyczna	Kartuzy		Zielone Wzgórze os.	11	0002	8/19	BI	W02	220,00	20,00	3
768	Osoba fizyczna	Kartuzy		Zielone Wzgórze os.	11	0002	8/19	BM	W02	1 771,00	161,00	3
769	Osoba fizyczna	Kielpino		Bolesława	10	0008	612/4	BG	W02	246,40	22,40	3
770	Osoba fizyczna	Kielpino		Bolesława	12	0008	613/2	BM	W02	1 609,30	146,30	3
771	Osoba fizyczna	Kielpino		Bolesława	5	0008	616/9	BG	W02	1 401,40	127,40	3
772	Osoba fizyczna	Kielpino		Bolesława	5	0008	616/9	BM	W02	2 032,80	184,80	3
773	Osoba fizyczna	Kielpino		Bolesława	7	0008	616/5	BG	W02	184,80	16,80	3
774	Osoba fizyczna	Kielpino		Cukiernicza	1	0008	800	BM	W02	2 956,80	268,80	3

Lp.	Wykorzystujący wyroby zawierające azbest	Miejscowość	Część miejscowości	Ulica	Numer domu	Obręb	Numer działki ewidencyjnej	Rodzaj zabudowy	Rodzaj wyrobu	Ilość wyrobów zawierających azbest pozostała do unieszkodliwienia		Stopień pilności
										[kg]	[m2]	
775	Osoba fizyczna	Kielpino		Cyprysowa		0008	341/11	BG	W02	323,40	29,40	3
776	Osoba fizyczna	Kielpino		Długa	1	0008	351/1	BG	W02	92,40	8,40	3
777	Osoba fizyczna	Kielpino		Długa	1	0008	351/1	BI	W02	369,60	33,60	3
778	Osoba fizyczna	Kielpino		Długa	1	0008	351/1	BM	W02	1 232,00	112,00	3
779	Osoba fizyczna	Kielpino		Długa	113	0008	323/6	BG	W02	308,00	28,00	3
780	Osoba fizyczna	Kielpino		Długa	113	0008	323/6	BG	W02	646,80	58,80	3
781	Osoba fizyczna	Kielpino		Długa	113	0008	323/6	AZ	W02	2 699,95	245,45	1
782	Osoba fizyczna	Kielpino		Długa	113	0008	323/6	BG	W02	4 158,00	378,00	3
783	Osoba fizyczna	Kielpino		Długa	18	0008	422/15	BG	W02	462,00	42,00	3
784	Osoba fizyczna	Kielpino		Długa	18	0008	422/15	BG	W02	462,00	42,00	3
785	Osoba fizyczna	Kielpino		Długa	18	0008	422/15	BM	W02	3 000,00	280,00	3
786	Osoba fizyczna	Kielpino		Długa	23	0008	229/12	BG	W02	600,60	54,60	3
787	Osoba fizyczna	Kielpino		Długa	23	0008	229/12	BG	W02	1 478,40	134,40	3
788	Osoba fizyczna	Kielpino		Długa	27	0008	3973	BM	W02	2 217,60	201,60	3
789	Osoba fizyczna	Kielpino		Długa	31	0008	230/1	BM	W02	1 108,80	100,80	3
790	Osoba fizyczna	Kielpino		Długa	39	0008	232	BM	W02	1 463,00	133,00	3
791	Osoba fizyczna	Kielpino		Długa	45	0008	235/4	BG	W02	1 078,00	98,00	3
792	Osoba fizyczna	Kielpino		Długa	49	0008	236/16	BG	W02	19 712,00	1 792,00	3
793	Osoba fizyczna	Kielpino		Długa	50	0008	112/14	BM	W02	2 156,00	196,00	3
794	Osoba fizyczna	Kielpino		Długa	51	0008	236/24	BG	W02	19 712,00	1 792,00	3
795	Osoba fizyczna	Kielpino		Długa	54	0008	113/2	BG	W02	572,00	52,00	3
796	Osoba fizyczna	Kielpino		Długa	54	0008	113/2	BM	W02	1 524,60	138,60	3
797	Osoba fizyczna	Kielpino		Długa	62	0008	329/7	BG	W02	277,20	25,20	3
798	Osoba fizyczna	Kielpino		Długa	62	0008	329/7	BG	W02	677,60	61,60	3
799	Osoba fizyczna	Kielpino		Długa	62	0008	329/7	BG	W02	1 663,20	151,20	3
800	Osoba fizyczna	Kielpino		Długa	62	0008	329/7	BG	W02	2 772,00	252,00	3
801	Osoba fizyczna	Kielpino		Długa	62	0008	329/7	BG	W02	3 603,60	327,60	3
802	Osoba fizyczna	Kielpino		Długa	65	0008	73/2	BG	W02	1 694,00	154,00	2
803	Osoba fizyczna	Kielpino		Długa	65	0008	73/2	BG	W02	1 837,00	167,00	3
804	Osoba fizyczna	Kielpino		Długa	78	0008	336/5	BM	W01	2 679,60	243,60	3
805	Osoba fizyczna	Kielpino		Długa	82	0008	339/2	BG	W02	385,00	35,00	3
806	Osoba fizyczna	Kielpino		Długa	82	0008	339/2	BG	W02	970,20	88,20	3
807	Osoba fizyczna	Kielpino		Długa	84	0008	340/1	BG	W02	754,60	68,60	3
808	Osoba fizyczna	Kielpino		Długa	84	0008	340/1	BM	W02	924,00	84,00	3
809	Osoba fizyczna	Kielpino		Długa	86	0008	341/2	BG	W02	369,60	33,60	3
810	Osoba fizyczna	Kielpino		Długa	86	0008	341/2	BM	W02	970,20	88,20	3
811	Osoba fizyczna	Kielpino		Długa	87	0008	309/3	BG	W02	1 401,40	127,40	2
812	Osoba fizyczna	Kielpino		Długa	88	0008	341/6	BM	W02	831,60	75,60	3
813	Osoba fizyczna	Kielpino		Długa	90	0008	342/6	BG	W02	462,00	42,00	3
814	Osoba fizyczna	Kielpino		Długa	90	0008	342/6	BG	W02	770,00	70,00	2
815	Osoba fizyczna	Kielpino		Długa	93	0008	563	BG	W02	512,60	46,60	3
816	Osoba fizyczna	Kielpino		Długa	93	0008	563	BG	W02	762,30	69,30	3
817	Osoba fizyczna	Kielpino		Długa	93	0008	563	BG	W02	1 601,60	145,60	3

Lp.	Wykorzystujący wyroby zawierające azbest	Miejscowość	Część miejscowości	Ulica	Numer domu	Obręb	Numer działki ewidencyjnej	Rodzaj zabudowy	Rodzaj wyrobu	Ilość wyrobów zawierających azbest pozostała do unieszkodliwienia		Stopień pilności
										[kg]	[m ²]	
818	Osoba fizyczna	Kielpino		Długa	94	0008	353/16	BG	W02	1 232,00	112,00	3
819	Osoba fizyczna	Kielpino		Długa	95	0008	312/3	BG	W02	338,80	30,80	3
820	Osoba fizyczna	Kielpino		Długa	95	0008	312/3	BG	W02	754,60	68,60	3
821	Osoba fizyczna	Kielpino		Długa	95	0008	312/3	BM	W02	1 694,00	154,00	3
822	Osoba fizyczna	Kielpino		Długa	95	0008	312/3	BG	W02	2 002,00	182,00	3
823	Osoba fizyczna	Kielpino		Długa	97	0008	313/2	BG	W02	1 232,00	112,00	3
824	Osoba fizyczna	Kielpino		Długa	97	0008	313/2	BG	W02	1 355,20	123,20	3
825	Osoba fizyczna	Kielpino		Długa	97	0008	313/2	BG	W02	1 355,20	123,20	3
826	Osoba fizyczna	Kielpino		Energetyków	11	0008	255/5	AZ	W02	3 375,02	306,82	1
827	Osoba fizyczna	Kielpino		Energetyków	14	0008	266/75	BG	W02	770,00	70,00	2
828	Osoba fizyczna	Kielpino		Energetyków	14	0008	266/75	BG	W02	1 694,00	154,00	2
829	Osoba fizyczna	Kielpino		Energetyków	2	0008	274/7	BG	W02	1 483,00	133,00	3
830	Osoba fizyczna	Kielpino		Energetyków	2	0008	274/7	BM	W02	2 156,00	196,00	3
831	Osoba fizyczna	Kielpino		Energetyków	3	0008	255/14	BM	W02	2 371,60	215,60	3
832	Osoba fizyczna	Kielpino		gen. Józefa Bema	3	0008	696	BM	W02	3 663,00	333,00	3
833	Osoba fizyczna	Kielpino		gen. Józefa Bema	9	0008	699	BM	W02	3 663,00	333,00	3
834	Osoba fizyczna	Kielpino		gen. Józefa Wybickiego		0008	677	BM	W02	2 200,00	200,00	3
835	Osoba fizyczna	Kielpino		gen. Józefa Wybickiego	12	0008	689	BG	W02	539,00	49,00	3
836	Osoba fizyczna	Kielpino		gen. Józefa Wybickiego	14	0008	688	BM	W02	3 663,00	333,00	3
837	Osoba fizyczna	Kielpino		gen. Józefa Wybickiego	16	0008	687	BM	W02	333,00	30,27	3
838	Osoba fizyczna	Kielpino		gen. Józefa Wybickiego	16	0008	687	BG	W02	446,60	40,60	3
839	Osoba fizyczna	Kielpino		Górn	1	0008	46/7	BG	W02	431,20	39,20	3
840	Osoba fizyczna	Kielpino		Grodziskowa	18	0008	41/5	BM	W02	2 833,60	257,60	3
841	Osoba fizyczna	Kielpino		Grodziskowa	20	0008	41/6	BM	W02	1 760,00	160,00	3
842	Osoba fizyczna	Kielpino		Grodziskowa	3	0008	45/6	BG	W02	431,20	39,20	3
843	Osoba fizyczna	Kielpino		Grodziskowa	4	0008	40	BM	W02	1 940,40	176,40	3
844	Osoba fizyczna	Kielpino		Grodziskowa	4	0008	40	BG	W02	2 387,00	217,00	3
845	Osoba fizyczna	Kielpino		Kartuska	10	0008	213/4	BM	W02	2 156,00	196,00	3
846	Osoba fizyczna	Kielpino		Kartuska	1a	0008	217/5	BG	W02	323,40	29,40	3
847	Osoba fizyczna	Kielpino		Kartuska	31	0008	867	BM	W02	1 232,00	112,00	2
848	Osoba fizyczna	Kielpino		Kartuska	38	0008	199	BG	W02	1 401,40	127,40	3
849	Osoba fizyczna	Kielpino		Kartuska	4	0008	903	BG	W02	616,00	56,00	3
850	Osoba fizyczna	Kielpino		Kartuska	9	0008	216/2	BG	W02	1 694,00	154,00	2
851	Osoba fizyczna	Kielpino		Kartuska	9	0008	216/2	BM	W02	1 732,50	157,50	2
852	Osoba fizyczna	Kielpino		Kaszubska	13	0008	385/12	BG	W02	616,00	56,00	3
853	Osoba fizyczna	Kielpino		Kaszubska	13	0008	385/12	BM	W02	1 609,30	146,30	2
854	Osoba fizyczna	Kielpino		Kolejowa	14	0008	107/1	BM	W02	2 035,00	185,00	3
855	Osoba fizyczna	Kielpino		Kolejowa	17A	0008	812	BM	W02	1 661,00	151,00	3
856	Osoba fizyczna	Kielpino		Kolejowa	17B	0008	811	BM	W02	1 661,00	151,00	3
857	Osoba fizyczna	Kielpino		Kolejowa	18	0008	106/13	BG	W02	880,00	80,00	3
858	Osoba fizyczna	Kielpino		Kolejowa	19	0008	116/2	AZ	W02	540,10	49,10	1
859	Osoba fizyczna	Kielpino		Kolejowa	19	0008	116/2	BM	W01	1 694,00	154,00	2
860	Osoba fizyczna	Kielpino		Kolejowa	20	0008	109/1	BM	W02	2 879,80	261,80	3

Lp.	Wykorzystujący wyroby zawierające azbest	Miejscowość	Część miejscowości	Ulica	Numer domu	Obręb	Numer działki ewidencyjnej	Rodzaj zabudowy	Rodzaj wyrobu	Ilość wyrobów zawierających azbest pozostała do unieszkodliwienia		Stopień pilności
										[kg]	[m2]	
861	Osoba fizyczna	Kielpino		Kolejowa	21	0008	106/4	BG	W02	462,00	42,00	3
862	Osoba fizyczna	Kielpino		Kolejowa	21	0008	106/4	BG	W02	539,00	49,00	3
863	Osoba fizyczna	Kielpino		Kolejowa	21	0008	116/3	AZ	W01	1 694,00	154,00	1
864	Osoba fizyczna	Kielpino		Kolejowa	22	0008	110/2	BM	W01	1 694,00	154,00	2
865	Osoba fizyczna	Kielpino		Kolejowa	24	0008	110/3	BM	W02	1 694,00	154,00	2
866	Osoba fizyczna	Kielpino		Kolejowa	28	0008	110/5	BM	W02	2 002,00	182,00	3
867	Osoba fizyczna	Kielpino		Kolejowa	4	0008	104/1	BM	W02	1 386,00	126,00	3
868	Osoba fizyczna	Kielpino		Kolejowa	6	0008	104/2	BG	W02	369,60	33,60	3
869	Osoba fizyczna	Kielpino		ks. Arasmusa		0008	102/9	BG	W02	1 947,00	177,00	3
870	Osoba fizyczna	Kielpino		ks. Arasmusa	11A	0008	102/4	BM	W02	1 683,00	153,00	1
871	Osoba fizyczna	Kielpino		ks. Arasmusa	12	0008	50	BG	W02	231,00	21,00	3
872	Osoba fizyczna	Kielpino		ks. Arasmusa	12	0008	50	BG	W02	585,20	53,20	3
873	Osoba fizyczna	Kielpino		ks. Arasmusa	12	0008	50	BM	W02	985,60	89,60	3
874	Osoba fizyczna	Kielpino		ks. Arasmusa	12	0008	50	BM	W02	2 032,80	184,80	3
875	Osoba fizyczna	Kielpino		ks. Arasmusa	16	0008	51/3	BG	W02	985,60	89,60	3
876	Osoba fizyczna	Kielpino		ks. Arasmusa	27	0008	928/2	BM	W02	2 032,80	184,80	3
877	Osoba fizyczna	Kielpino		ks. Arasmusa	29	0008	929/2	BM	W02	1 386,00	126,00	3
878	Osoba fizyczna	Kielpino		Kwiatowa	10	0008	633/2	BG	W02	1 293,60	117,60	3
879	Osoba fizyczna	Kielpino		Kwiatowa	2	0008	634	BM	W01	1 524,60	138,60	2
880	Osoba fizyczna	Kielpino		Kwiatowa	3	0008	631/8	BG	W02	924,00	84,00	3
881	Osoba fizyczna	Kielpino		Kwiatowa	6	0008	825	BM	W02	3 449,60	313,60	3
882	Osoba fizyczna	Kielpino		Leśna	18	0008	349/10	BG	W02	554,40	50,40	2
883	Osoba fizyczna	Kielpino		Leśna	18	0008	349/10	BG	W02	739,20	67,20	2
884	Osoba fizyczna	Kielpino		Leśna	21	0008	376/2	BG	W02	246,40	22,40	3
885	Osoba fizyczna	Kielpino		Leśna	21	0008	365	BG	W02	770,00	70,00	3
886	Osoba fizyczna	Kielpino		Leśna	22	0008	348/14	BG	W02	1 155,00	105,00	3
887	Osoba fizyczna	Kielpino		Leśna	22	0008	348/14	BM	W02	1 247,40	113,40	3
888	Osoba fizyczna	Kielpino		Leśna	23	0008	366	BG	W02	1 232,00	112,00	2
889	Osoba fizyczna	Kielpino		Leśna	3	0008	361/4	BG	W02	231,00	21,00	2
890	Osoba fizyczna	Kielpino		Osiedlowa	16	0008	846	BM	W02	184,80	16,80	3
891	Osoba fizyczna	Kielpino		Osiedlowa	18	0008	847	BM	W02	2 032,80	184,80	3
892	Osoba fizyczna	Kielpino		Osiedlowa	20	0008	952	BM	W02	277,20	25,20	2
893	Osoba fizyczna	Kielpino		Osiedlowa	31	0008	357/2	AZ	W02	540,10	49,10	1
894	Osoba fizyczna	Kielpino		Osiedlowa	31	0008	357/2	BG	W02	1 724,80	156,80	3
895	Osoba fizyczna	Kielpino		Osiedlowa	31	0008	357/2	BG	W02	2 442,00	222,00	3
896	Osoba fizyczna	Kielpino		Osiedlowa	31	0008	357/2	BG	W02	18 403,00	1 673,00	3
897	Osoba fizyczna	Kielpino		Osiedlowa	40a	0008	387/11	BG	W02	492,80	44,80	3
898	Osoba fizyczna	Kielpino		Osiedlowa	40a	0008	387/11	BM	W02	1 051,60	95,60	3
899	Osoba fizyczna	Kielpino		Osiedlowa	58	0008	383/3	BM	W02	1 540,00	140,00	3
900	Osoba fizyczna	Kielpino		Osiedlowa	60	0008	376/1	BG	W02	277,20	25,20	2
901	Osoba fizyczna	Kielpino		Osiedlowa	60	0008	376/1	BG	W02	1 980,00	180,00	3
902	Osoba fizyczna	Kielpino		Osiedlowa	60	0008	376/1	BG	W02	9 055,20	823,20	2
903	Osoba fizyczna	Kielpino		Osiedlowa	64	0008	376/3	BG	W02	1 047,20	95,20	3

Lp.	Wykorzystujący wyroby zawierające azbest	Miejscowość	Część miejscowości	Ulica	Numer domu	Obręb	Numer działki ewidencyjnej	Rodzaj zabudowy	Rodzaj wyrobu	Ilość wyrobów zawierających azbest pozostała do unieszkodliwienia		Stopień pilności
										[kg]	[m2]	
904	Osoba fizyczna	Kielpino		Osiedlowa	64	0008	376/3	BG	W02	1 328,80	120,80	3
905	Osoba fizyczna	Kielpino		Osiedlowa	64	0008	376/3	BG	W02	14 599,20	1 327,20	3
906	Osoba fizyczna	Kielpino		Osiedlowa	64	0008	376/3	BG	W02	18 295,20	1 663,20	3
907	Osoba fizyczna	Kielpino		Piaskowa	18	0008	225/2	BM	W02	2 787,40	253,40	3
908	Osoba fizyczna	Kielpino		Piaskowa	21	0005	229/3	BG	W02	231,00	21,00	3
909	Osoba fizyczna	Kielpino		Piaskowa	24	0008	224/5	BM	W02	2 371,60	215,60	3
910	Osoba fizyczna	Kielpino		Przy Torach	6	0008	46/31	BG	W02	492,80	44,80	3
911	Osoba fizyczna	Kielpino		Raduńska		0008	562/2	BG	W02	1 694,00	154,00	2
912	Osoba fizyczna	Kielpino		Raduńska	3	0008	387/26	BG	W02	847,00	77,00	3
913	Osoba fizyczna	Kielpino		Rolnicza	13	0008	599/26	BG	W02	539,00	49,00	3
914	Osoba fizyczna	Kielpino		Rolnicza	13	0008	599/26	BG	W02	561,00	51,00	3
915	Osoba fizyczna	Kielpino		Rolnicza	13	0008	599/26	BG	W02	616,00	56,00	3
916	Osoba fizyczna	Kielpino		Rolnicza	14	0008	591	BM	W02	2 156,00	196,00	3
917	Osoba fizyczna	Kielpino		Rolnicza	19	0008	598/5	BG	W01	1 782,00	162,00	2
918	Osoba fizyczna	Kielpino		Rolnicza	3	0008	601/17	BG	W02	277,20	25,20	1
919	Osoba fizyczna	Kielpino		Stoneczna	1	0008	601/6	BG	W02	8 624,00	784,00	3
920	Osoba fizyczna	Kielpino		Stoneczna	12	0008	599/7	BG	W02	3 511,20	319,20	3
921	Osoba fizyczna	Kielpino		Starowiejska		0008	170/32	BG	W02	2 618,00	238,00	3
922	Osoba fizyczna	Kielpino		Starowiejska		0008	170/32	BG	W02	4 250,40	386,40	3
923	Osoba fizyczna	Kielpino		Starowiejska	10	0008	86/2	BG	W02	3 557,40	323,40	3
924	Osoba fizyczna	Kielpino		Starowiejska	10	0008	86/2	BG	W02	7 447,00	677,00	3
925	Osoba fizyczna	Kielpino		Starowiejska	13	0008	64/2	BM	W02	1 524,60	138,60	3
926	Osoba fizyczna	Kielpino		Starowiejska	16	0008	647/2	BG	W02	539,00	49,00	3
927	Osoba fizyczna	Kielpino		Starowiejska	21	0008	59/2	BM	W02	1 540,00	140,00	3
928	Osoba fizyczna	Kielpino		Starowiejska	29	0008	2/38	BG	W02	924,00	84,00	3
929	Osoba fizyczna	Kielpino		Starowiejska	29	0008	2/38	BI	W02	1 166,00	106,00	3
930	Osoba fizyczna	Kielpino		Starowiejska	31	0008	3	BM	W02	2 079,00	189,00	3
931	Osoba fizyczna	Kielpino		Starowiejska	32	0008	19	BM	W01	2 376,00	216,00	2
932	Osoba fizyczna	Kielpino		Starowiejska	35	0008	842	BG	W02	1 848,00	168,00	3
933	Osoba fizyczna	Kielpino		Starowiejska	4	0008	89	BG	W02	2 695,00	245,00	3
934	Osoba fizyczna	Kielpino		Starowiejska	40	0008	254	BG	W02	2 079,00	189,00	3
935	Osoba fizyczna	Kielpino		Starowiejska	42	0008	253/9	BM	W02	1 663,20	151,20	2
936	Osoba fizyczna	Kielpino		Starowiejska	49	0008	167	BG	W02	677,60	61,60	3
937	Osoba fizyczna	Kielpino		Starowiejska	49	0008	167	BI	W02	825,00	75,00	3
938	Osoba fizyczna	Kielpino		Starowiejska	49	0008	167	BG	W02	1 185,80	107,80	3
939	Osoba fizyczna	Kielpino		Starowiejska	49	0008	167	BG	W02	1 447,60	131,60	3
940	Osoba fizyczna	Kielpino		Starowiejska	49	0008	167	BG	W02	1 848,00	168,00	3
941	Osoba fizyczna	Kielpino		Starowiejska	49	0008	167	BG	W02	3 880,80	352,80	3
942	Osoba fizyczna	Kielpino		Starowiejska	5	0008	71/2	BG	W01	970,20	88,20	2
943	Osoba fizyczna	Kielpino		Starowiejska	53	0008	139	BG	W02	4 866,40	442,40	3
944	Osoba fizyczna	Kielpino		Starowiejska	55	0008	126	BG	W02	1 355,20	123,20	3
945	Osoba fizyczna	Kielpino		Starowiejska	55	0008	126	BG	W02	1 570,80	142,80	3
946	Osoba fizyczna	Kielpino		Starowiejska	55	0008	126	BG	W02	3 557,40	323,40	3

Lp.	Wykorzystujący wyroby zawierające azbest	Miejscowość	Część miejscowości	Ulica	Numer domu	Obręb	Numer działki ewidencyjnej	Rodzaj zabudowy	Rodzaj wyrobu	Ilość wyrobów zawierających azbest pozostała do unieszkodliwienia		Stopień pilności
										[kg]	[m ²]	
947	Osoba fizyczna	Kielpino		Starowiejska	55	0008	126	BG	W02	9 548,00	868,00	3
948	Osoba fizyczna	Kielpino		Starowiejska	58	0008	244	BG	W02	1 606,00	146,00	3
949	Osoba fizyczna	Kielpino		Starowiejska	58A	0008	245/21	BG	W02	2 464,00	224,00	2
950	Osoba fizyczna	Kielpino		Starowiejska	59	0008	137/16	BG	W02	1 401,40	127,40	3
951	Osoba fizyczna	Kielpino		Starowiejska	59	0008	137/16	BG	W02	2 464,00	224,00	3
952	Osoba fizyczna	Kielpino		Starowiejska	59	0008	137/16	BG	W02	2 702,70	245,70	3
953	Osoba fizyczna	Kielpino		Starowiejska	6	0008	88	BG	W02	770,00	70,00	3
954	Osoba fizyczna	Kielpino		Starowiejska	6	0008	88	BM	W02	1 940,40	176,40	3
955	Osoba fizyczna	Kielpino		Starowiejska	66	0008	246	BG	W02	369,60	33,60	3
956	Osoba fizyczna	Kielpino		Starowiejska	67	0008	133	BG	W02	616,00	56,00	2
957	Osoba fizyczna	Kielpino		Starowiejska	67	0008	133	BG	W02	970,20	88,20	2
958	Osoba fizyczna	Kielpino		Starowiejska	68	0008	242/2	BG	W02	2 464,00	224,00	3
959	Osoba fizyczna	Kielpino		Starowiejska	68	0008	242/2	BG	W02	2 802,80	254,80	3
960	Osoba fizyczna	Kielpino		Starowiejska	69	0008	145	BG	W02	924,00	84,00	3
961	Osoba fizyczna	Kielpino		Starowiejska	69	0008	145	BG	W02	4 774,00	434,00	3
962	Osoba fizyczna	Kielpino		Starowiejska	7	0008	255/3	BM	W02	1 971,20	179,20	3
963	Osoba fizyczna	Kielpino		Starowiejska	7	0008	255/3	BG	W02	2 233,00	203,00	3
964	Osoba fizyczna	Kielpino		Starowiejska	73	0008	164	BG	W02	385,00	35,00	3
965	Osoba fizyczna	Kielpino		Starowiejska	73	0008	164	BG	W02	431,20	39,20	3
966	Osoba fizyczna	Kielpino		Starowiejska	73	0008	164	BG	W02	693,00	63,00	3
967	Osoba fizyczna	Kielpino		Starowiejska	77	0008	163/9	BG	W02	231,00	21,00	3
968	Osoba fizyczna	Kielpino		Starowiejska	8	0008	87/2	BG	W02	1 108,80	100,80	3
969	Osoba fizyczna	Kielpino		Starowiejska	8	0008	87/2	BM	W02	2 376,00	216,00	3
970	Osoba fizyczna	Kielpino		Starowiejska	8	0008	87/2	BG	W02	3 003,00	273,00	3
971	Osoba fizyczna	Kielpino		Starowiejska	81	0008	163/12	BM	W02	4 235,00	385,00	3
972	Osoba fizyczna	Kielpino		Starowiejska	85	0008	829	BM	W02	2 200,00	200,00	3
973	Osoba fizyczna	Kielpino		Szkolna	10	0008	68/10	BM	W02	1 848,00	168,00	3
974	Osoba fizyczna	Kielpino		Szkolna	11	0008	31/1	BG	W02	1 355,20	123,20	3
975	Osoba fizyczna	Kielpino		Szkolna	11	0008	31/1	BG	W02	2 541,00	231,00	3
976	Osoba fizyczna	Kielpino		Szkolna	19	0008	27/3	BM	W01	1 452,00	132,00	3
977	Osoba fizyczna	Kielpino		Szkolna	27	0008	23/4	BG	W02	2 937,00	267,00	3
978	Osoba fizyczna	Kielpino		Szkolna	3	0008	32/12	BG	W02	739,20	67,20	3
979	Osoba fizyczna	Kielpino		Szkolna	45	0008	213/12	BG	W02	462,00	42,00	3
980	Osoba fizyczna	Kielpino		Szkolna	45	0008	213/12	BG	W02	473,00	43,00	3
981	Osoba fizyczna	Kielpino		Szkolna	45	0008	213/12	BG	W02	1 243,00	113,00	3
982	Osoba fizyczna	Kielpino		Szkolna	45	0008	213/12	BM	W02	1 617,00	147,00	3
983	Osoba fizyczna	Kielpino		Szkolna	5	0008	32/6	BG	W02	739,20	67,20	3
984	Osoba fizyczna	Kielpino		Szkolna	54	0008	188	BM	W02	1 401,40	127,40	3
985	Osoba fizyczna	Kielpino		Szkolna	54	0008	188	BG	W02	1 661,00	151,00	3
986	Osoba fizyczna	Kielpino		Szkolna	6	0008	68/8	BG	W02	957,00	87,00	2
987	Osoba fizyczna	Kielpino		Szkolna	9	0008	32/4	BG	W02	308,00	28,00	3
988	Osoba fizyczna	Kielpino		Szkolna	9	0008	32/4	BG	W02	431,20	39,20	2
989	Osoba fizyczna	Kielpino		Szkolna	9	0008	32/4	BG	W02	924,00	84,00	3

Lp.	Wykorzystujący wyroby zawierające azbest	Miejscowość	Część miejscowości	Ulica	Numer domu	Obręb	Numer działki ewidencyjnej	Rodzaj zabudowy	Rodzaj wyrobu	Ilość wyrobów zawierających azbest pozostała do unieszkodliwienia		Stopień pilności
										[kg]	[m2]	
990	Osoba fizyczna	Kielpino		Wójta Józefa Elasa	6	0008	626/1	BM	W02	1 108,80	100,80	3
991	Osoba fizyczna	Kielpino		Zaulek	14	0008	922	BM	W02	2 494,80	226,80	3
992	Osoba fizyczna	Kielpino		Żwirowa	7	0008	214/3	BG	W02	858,00	78,00	2
993	Osoba fizyczna	Kielpino		Żwirowa	7	0008	214/3	BM	W02	2 772,00	252,00	3
994	Osoba fizyczna	Kolonia				0009	146/36	BG	W02	831,60	75,60	3
995	Osoba fizyczna	Kolonia	Borowiec			0009	212/2	BG	W02	847,00	77,00	3
996	Osoba fizyczna	Kolonia				0009	125/2	BG	W02	1 016,40	92,40	3
997	Osoba fizyczna	Kolonia				0009	146/36	BM	W02	2 602,60	236,60	3
998	Osoba fizyczna	Kolonia				0009	59/16	BG	W02	3 388,00	308,00	3
999	Osoba fizyczna	Kolonia			10	0009	145/3	BG	W02	4 065,60	369,60	3
1000	Osoba fizyczna	Kolonia			102	0009	195/3	BM	W02	2 302,30	209,30	3
1001	Osoba fizyczna	Kolonia	Borowiec		110	0009	201/3	BG	W02	808,50	73,50	3
1002	Osoba fizyczna	Kolonia	Borowiec		110	0009	201/3	BG	W02	3 880,80	352,80	3
1003	Osoba fizyczna	Kolonia	Borowiec		112	0009	202/2	BG	W02	323,40	29,40	2
1004	Osoba fizyczna	Kolonia	Borowiec		112	0009	202/2	BG	W02	539,00	49,00	2
1005	Osoba fizyczna	Kolonia	Borowiec		112	0009	202/2	BG	W02	585,20	53,20	2
1006	Osoba fizyczna	Kolonia	Borowiec		112	0009	202/2	AZ	W02	2 156,00	196,00	1
1007	Osoba fizyczna	Kolonia	Borowiec		112	0009	202/2	BG	W02	2 895,20	263,20	3
1008	Osoba fizyczna	Kolonia			113	0009	36/4	BG	W02	2 772,00	252,00	3
1009	Osoba fizyczna	Kolonia	Borowiec		114	0009	214/4	BG	W02	985,60	89,60	3
1010	Osoba fizyczna	Kolonia	Borowiec		114	0009	214/4	BG	W02	3 880,80	352,80	3
1011	Osoba fizyczna	Kolonia	Borowiec		116	0009	223	BG	W02	1 232,00	112,00	3
1012	Osoba fizyczna	Kolonia	Borowiec		116	0009	223	BG	W02	2 541,00	231,00	3
1013	Osoba fizyczna	Kolonia	Borowiec		116	0009	223	BG	W02	4 312,00	392,00	3
1014	Osoba fizyczna	Kolonia			117	0009	33/1	BM	W02	1 078,00	98,00	2
1015	Osoba fizyczna	Kolonia	Borowiec		118	0009	225	BG	W02	1 386,00	126,00	3
1016	Osoba fizyczna	Kolonia	Borowiec		118	0009	225	BG	W02	1 848,00	168,00	3
1017	Osoba fizyczna	Kolonia	Borowiec		118	0009	225	BG	W02	2 879,80	261,80	3
1018	Osoba fizyczna	Kolonia			119	0009	32/1	BG	W02	646,80	58,80	3
1019	Osoba fizyczna	Kolonia			119	0009	32/1	BM	W01	2 138,40	194,40	2
1020	Osoba fizyczna	Kolonia	Borowiec		120	0009	218	BG	W02	2 618,00	238,00	3
1021	Osoba fizyczna	Kolonia			122	0009	227	BG	W02	1 078,00	98,00	3
1022	Osoba fizyczna	Kolonia	Borowiec		124	0009	229	BG	W02	277,20	25,20	3
1023	Osoba fizyczna	Kolonia	Borowiec		124	0009	229	BG	W02	985,60	89,60	3
1024	Osoba fizyczna	Kolonia	Borowiec		124	0009	229	BG	W02	1 595,00	145,00	3
1025	Osoba fizyczna	Kolonia	Borowiec		124	0009	229	BG	W02	1 848,00	168,00	3
1026	Osoba fizyczna	Kolonia	Borowiec		124	0009	229	BM	W02	2 002,00	182,00	3
1027	Osoba fizyczna	Kolonia			125	0009	18/2	BG	W02	554,40	50,40	2
1028	Osoba fizyczna	Kolonia			125	0009	18/2	BG	W02	1 848,00	168,00	2
1029	Osoba fizyczna	Kolonia			127	0009	276/1	BG	W02	431,20	39,20	3
1030	Osoba fizyczna	Kolonia			127	0009	276/1	BG	W02	847,00	77,00	3
1031	Osoba fizyczna	Kolonia	Chojna		13	0009	164/10	BG	W02	739,20	67,20	3
1032	Osoba fizyczna	Kolonia	Chojna		13	0009	164/10	BM	W02	2 217,60	201,60	3

Lp.	Wykorzystujący wyroby zawierające azbest	Miejscowość	Część miejscowości	Ulica	Numer domu	Obręb	Numer działki ewidencyjnej	Rodzaj zabudowy	Rodzaj wyrobu	Ilość wyrobów zawierających azbest pozostała do unieszkodliwienia		Stopień pilności
										[kg]	[m2]	
1033	Osoba fizyczna	Kolonia			137	0009	9/4	BG	W02	985,60	89,60	3
1034	Osoba fizyczna	Kolonia			141	0009	3/6	BG	W02	415,80	37,80	3
1035	Osoba fizyczna	Kolonia			141a	0009	3/3	BM	W02	1 724,80	156,80	3
1036	Osoba fizyczna	Kolonia			141B	0009	3/2	BM	W02	1 724,80	156,80	3
1037	Osoba fizyczna	Kolonia			143	0009	1/11	BG	W02	1 232,00	112,00	3
1038	Osoba fizyczna	Kolonia			143	0009	1/11	BG	W02	1 293,60	117,60	3
1039	Osoba fizyczna	Kolonia			143	0009	1/11	BG	W02	1 940,40	176,40	3
1040	Osoba fizyczna	Kolonia			153	0009	185/8	BG	W02	2 618,00	238,00	3
1041	Osoba fizyczna	Kolonia			16a	0009	137/2	BM	W02	1 386,00	126,00	3
1042	Osoba fizyczna	Kolonia			19	0009	154/2	BG	W02	1 848,00	168,00	3
1043	Osoba fizyczna	Kolonia			2	0009	147/2	BG	W02	462,00	42,00	3
1044	Osoba fizyczna	Kolonia			21	0009	153/2	BM	W02	2 032,80	184,80	2
1045	Osoba fizyczna	Kolonia			23	0009	152/3	BG	W02	646,80	58,80	3
1046	Osoba fizyczna	Kolonia			23	0009	152/3	BG	W02	2 541,00	231,00	3
1047	Osoba fizyczna	Kolonia			23	0009	152/3	BG	W02	2 695,00	245,00	3
1048	Osoba fizyczna	Kolonia			23	0009	152/3	BG	W02	5 698,00	518,00	3
1049	Osoba fizyczna	Kolonia			23A	0009	268	BM	W02	1 947,00	177,00	3
1050	Osoba fizyczna	Kolonia			36	0009	128/3	BG	W02	2 371,60	215,60	3
1051	Osoba fizyczna	Kolonia			36	0009	128/3	BG	W02	2 371,60	215,60	3
1052	Osoba fizyczna	Kolonia			37	0009	74/3	BG	W02	862,40	78,40	3
1053	Osoba fizyczna	Kolonia			37	0009	74/3	BM	W02	2 456,30	223,30	3
1054	Osoba fizyczna	Kolonia			37A	0009	74/2	BG	W02	554,40	50,40	3
1055	Osoba fizyczna	Kolonia			37A	0009	74/2	BM	W02	2 602,60	236,60	3
1056	Osoba fizyczna	Kolonia			38	0009	127/3	BG	W02	1 455,30	132,30	3
1057	Osoba fizyczna	Kolonia			38	0009	127/3	BG	W02	3 080,00	280,00	3
1058	Osoba fizyczna	Kolonia			40	0009	126/1	BG	W02	585,20	53,20	3
1059	Osoba fizyczna	Kolonia			41	0009	73/2	BM	W02	4 851,00	441,00	3
1060	Osoba fizyczna	Kolonia			42A	0009	125/3	BG	W02	1 416,80	128,80	3
1061	Osoba fizyczna	Kolonia			42A	0009	125/3	BG	W02	4 989,60	453,60	3
1062	Osoba fizyczna	Kolonia			43	0009	71/3	BM	W02	2 587,20	235,20	3
1063	Osoba fizyczna	Kolonia			44	0009	124/4	BMG	W02	5 544,00	504,00	3
1064	Osoba fizyczna	Kolonia			47	0009	69/1	BG	W02	646,80	58,80	3
1065	Osoba fizyczna	Kolonia			47	0009	69/1	BG	W02	1 463,00	133,00	3
1066	Osoba fizyczna	Kolonia			47	0009	69/1	BG	W02	1 732,50	157,50	3
1067	Osoba fizyczna	Kolonia			58	0009	114/2	BG	W02	231,00	21,00	3
1068	Osoba fizyczna	Kolonia			58	0009	114/2	BM	W02	1 540,00	140,00	3
1069	Osoba fizyczna	Kolonia			58	0009	114/2	BG	W02	4 620,00	420,00	3
1070	Osoba fizyczna	Kolonia			6	0009	148/1	BG	W02	693,00	63,00	3
1071	Osoba fizyczna	Kolonia			6	0009	148/1	BG	W02	1 848,00	168,00	3
1072	Osoba fizyczna	Kolonia			60	0009	112/7	BM	W02	924,00	84,00	3
1073	Osoba fizyczna	Kolonia			60	0009	112/7	BG	W02	4 065,60	369,60	3
1074	Osoba fizyczna	Kolonia			64	0009	108/1	BG	W02	1 663,20	151,20	3
1075	Osoba fizyczna	Kolonia			69	0009	270	BM	W02	1 863,40	169,40	3

Lp.	Wykorzystujący wyroby zawierające azbest	Miejscowość	Część miejscowości	Ulica	Numer domu	Obręb	Numer działki ewidencyjnej	Rodzaj zabudowy	Rodzaj wyrobu	Ilość wyrobów zawierających azbest pozostała do unieszkodliwienia		Stopień pilności
										[kg]	[m2]	
1076	Osoba fizyczna	Kolonia			75	0009	57/1	BG	W02	308,00	28,00	3
1077	Osoba fizyczna	Kolonia			75	0009	57/1	BG	W02	1 355,20	123,20	3
1078	Osoba fizyczna	Kolonia			75	0009	57/1	BG	W02	1 386,00	126,00	3
1079	Osoba fizyczna	Kolonia			75	0009	57/1	BG	W02	1 694,00	154,00	3
1080	Osoba fizyczna	Kolonia			75	0009	57/1	BG	W02	2 009,70	182,70	2
1081	Osoba fizyczna	Kolonia			75	0009	57/1	BG	W02	8 962,80	814,80	3
1082	Osoba fizyczna	Kolonia			77	0009	156	BG	W02	2 156,00	196,00	3
1083	Osoba fizyczna	Kolonia			78	0009	101/2	BG	W02	620,40	56,40	3
1084	Osoba fizyczna	Kolonia			8	0009	146/38	BG	W02	1 786,40	162,40	3
1085	Osoba fizyczna	Kolonia			8	0009	146/38	BG	W02	2 849,00	259,00	3
1086	Osoba fizyczna	Kolonia			80	0009	95/1	BG	W02	1 016,40	92,40	3
1087	Osoba fizyczna	Kolonia			80	0009	95/1	BG	W02	1 724,80	156,80	3
1088	Osoba fizyczna	Kolonia			80	0009	95/1	BM	W02	1 848,00	168,00	3
1089	Osoba fizyczna	Kolonia			81	0009	55/1	BG	W02	739,20	67,20	3
1090	Osoba fizyczna	Kolonia			81	0009	55/1	BG	W02	1 078,00	98,00	3
1091	Osoba fizyczna	Kolonia			82	0009	93/1	BG	W02	646,80	58,80	3
1092	Osoba fizyczna	Kolonia			83	0009	50/7	BG	W02	1 293,60	117,60	3
1093	Osoba fizyczna	Kolonia			85	0009	49/1	BM	W02	1 771,00	161,00	3
1094	Osoba fizyczna	Kolonia			87	0009	46/3	BG	W02	646,80	58,80	3
1095	Osoba fizyczna	Kolonia			87	0009	46/3	BG	W02	1 455,30	132,30	3
1096	Osoba fizyczna	Kolonia			87	0009	46/3	BM	W02	1 540,00	140,00	3
1097	Osoba fizyczna	Kolonia			87	0009	46/3	BG	W02	3 157,00	287,00	3
1098	Osoba fizyczna	Kolonia	Chojna		9	0009	167/1	BG	W02	2 772,00	252,00	3
1099	Osoba fizyczna	Kolonia			90	0009	90/1	BG	W02	277,20	25,20	3
1100	Osoba fizyczna	Kolonia			90	0009	90/1	BG	W02	1 938,20	176,20	3
1101	Osoba fizyczna	Kolonia			92	0009	89/1	BG	W02	1 617,00	147,00	3
1102	Osoba fizyczna	Kolonia			94	0009	198/1	BG	W02	646,80	58,80	2
1103	Osoba fizyczna	Kolonia			94	0009	198/1	BG	W02	924,00	84,00	2
1104	Osoba fizyczna	Kolonia			94	0009	198/1	BG	W02	1 309,00	119,00	3
1105	Osoba fizyczna	Kolonia			94	0009	198/1	BG	W02	1 501,50	136,50	2
1106	Osoba fizyczna	Kolonia			94	0009	198/1	BG	W02	3 141,60	285,60	3
1107	Osoba fizyczna	Kolonia			94	0009	198/1	BM	W02	3 603,60	327,60	3
1108	Osoba fizyczna	Kolonia			94	0009	198/1	BG	W02	4 928,00	448,00	3
1109	Osoba fizyczna	Kolonia			98	0009	196/11	BM	W02	4 620,00	420,00	3
1110	Osoba fizyczna	Kosy			12	0010	11/1	BG	W02	184,80	16,80	3
1111	Osoba fizyczna	Kosy			12	0010	11/1	BG	W02	924,00	84,00	3
1112	Osoba fizyczna	Kosy			12	0010	11/1	BG	W02	1 837,00	167,00	3
1113	Osoba fizyczna	Kosy			13	0010	11/9	BM	W02	1 848,00	168,00	3
1114	Osoba fizyczna	Kosy			20	0010	46	BG	W02	200,20	18,20	3
1115	Osoba fizyczna	Kosy			20	0010	46	BM	W01	2 200,00	200,00	2
1116	Osoba fizyczna	Kosy			20	0010	46	BG	W02	4 743,20	431,20	3
1117	Osoba fizyczna	Kosy			20	0010	46	BG	W02	4 804,80	436,80	3
1118	Osoba fizyczna	Kosy			20	0010	46	BG	W02	7 761,60	705,60	3

Lp.	Wykorzystujący wyroby zawierające azbest	Miejscowość	Część miejscowości	Ulica	Numer domu	Obręb	Numer działki ewidencyjnej	Rodzaj zabudowy	Rodzaj wyrobu	Ilość wyrobów zawierających azbest pozostała do unieszkodliwienia		Stopień pilności
										[kg]	[m2]	
1119	Osoba fizyczna	Kosy			21	0010	38/4	BG	W02	369,60	33,60	3
1120	Osoba fizyczna	Kosy			21	0010	38/4	BG	W02	7 114,80	646,80	3
1121	Osoba fizyczna	Kosy			22	0010	37	BG	W02	539,00	49,00	2
1122	Osoba fizyczna	Kosy			22	0010	37	BG	W02	677,60	61,60	3
1123	Osoba fizyczna	Kosy			22	0010	37	BG	W02	831,60	75,60	3
1124	Osoba fizyczna	Kosy			22	0010	37	BG	W02	6 930,00	630,00	3
1125	Osoba fizyczna	Kosy			28D	0010	24/14	BG	W02	277,20	25,20	3
1126	Osoba fizyczna	Kosy			28D	0010	24/14	BG	W02	1 848,00	168,00	3
1127	Osoba fizyczna	Kosy			3	0010	49/1	BM	W02	1 540,00	140,00	3
1128	Osoba fizyczna	Kosy			4	0010	23/1	BG	W02	308,00	28,00	2
1129	Osoba fizyczna	Kosy			5	0010	36/1	BM	W02	1 771,00	161,00	2
1130	Osoba fizyczna	Kosy			6	0010	20	BG	W02	215,60	19,60	2
1131	Osoba fizyczna	Kosy			7	0010	134	BG	W02	1 108,80	100,80	3
1132	Osoba fizyczna	Kosy			8	0010	19/15	BG	W02	2 497,00	227,00	3
1133	Osoba fizyczna	Kosy			8	0010	19/15	BG	W02	3 080,00	280,00	3
1134	Osoba fizyczna	Łapalice		Brunona	10	0011	200/55	BG	W02	1 540,00	140,00	3
1135	Osoba fizyczna	Łapalice		Brunona	1A	0011	200/38	BM	W02	2 035,00	185,00	3
1136	Osoba fizyczna	Łapalice		Brunona	3	0011	200/37	BG	W02	297,00	27,00	3
1137	Osoba fizyczna	Łapalice		Brunona	3	0011	200/37	BM	W02	693,00	63,00	3
1138	Osoba fizyczna	Łapalice		Chmieleńska	15	0011	29	AZ	W02	810,04	73,64	1
1139	Osoba fizyczna	Łapalice		Chmieleńska	15	0011	29	BG	W02	3 729,00	339,00	3
1140	Osoba fizyczna	Łapalice		Chmieleńska	15	0011	29	BG	W02	4 807,00	437,00	3
1141	Osoba fizyczna	Łapalice		Chmieleńska	15	0011	29	BG	W02	7 887,00	717,00	3
1142	Osoba fizyczna	Łapalice		Chmieleńska	20	0011	8	BM	W02	1 940,40	176,40	3
1143	Osoba fizyczna	Łapalice		Chmieleńska	20	0011	8	BG	W02	2 772,00	252,00	3
1144	Osoba fizyczna	Łapalice		Chmieleńska	22	0011	7	BG	W02	2 167,00	197,00	3
1145	Osoba fizyczna	Łapalice		Chmieleńska	24	0011	6	BM	W02	2 156,00	196,00	3
1146	Osoba fizyczna	Łapalice		Chmieleńska	4	0011	13/8	BG	W02	8 140,00	740,00	3
1147	Osoba fizyczna	Łapalice		Chmieleńska	6	0011	844/1	BM	W02	2 310,00	210,00	3
1148	Osoba fizyczna	Łapalice		Chmieleńska	6	0011	844/1	BG	W02	2 772,00	252,00	2
1149	Osoba fizyczna	Łapalice		Chmieleńska	8	0011	9	BG	W02	246,40	22,40	2
1150	Osoba fizyczna	Łapalice		Grabowiny os.	27	0011	208/38	BG	W02	770,00	70,00	2
1151	Osoba fizyczna	Łapalice		Grabowiny os.	27	0011	208/38	BG	W02	2 541,00	231,00	3
1152	Osoba fizyczna	Łapalice		Grabowiny os.	5	0011	208/20	BG	W02	1 727,00	157,00	2
1153	Osoba fizyczna	Łapalice		Grabowiny os.	5	0011	208/20	AZ	W02	2 025,10	184,10	1
1154	Osoba fizyczna	Łapalice		Grabowiny os.	7	0011	208/17	BG	W02	577,50	52,50	3
1155	Osoba fizyczna	Łapalice		Kartuska	12	0011	156/23	BG	W02	1 001,00	91,00	2
1156	Osoba fizyczna	Łapalice		Kartuska	12	0011	156/23	AZ	W02	3 375,02	306,82	1
1157	Osoba fizyczna	Łapalice		Kartuska	15	0011	231/5	BG	W02	4 070,00	370,00	3
1158	Osoba fizyczna	Łapalice		Kartuska	15	0011	231/5	BG	W02	4 312,00	392,00	3
1159	Osoba fizyczna	Łapalice		Kartuska	15	0011	231/5	BG	W02	11 946,00	1 086,00	3
1160	Osoba fizyczna	Łapalice		Kartuska	32	0011	232/1	BG	W02	831,60	75,60	3
1161	Osoba fizyczna	Łapalice		Kartuska	32	0011	232/1	BM	W02	2 530,00	230,00	3

Lp.	Wykorzystujący wyroby zawierające azbest	Miejscowość	Część miejscowości	Ulica	Numer domu	Obręb	Numer działki ewidencyjnej	Rodzaj zabudowy	Rodzaj wyrobu	Ilość wyrobów zawierających azbest pozostała do unieszkodliwienia		Stopień pilności
										[kg]	[m2]	
1162	Osoba fizyczna	Łapalice		Kartuska	34	0011	232/3	BG	W02	682,00	62,00	2
1163	Osoba fizyczna	Łapalice		Kartuska	49	0011	1	BG	W02	3 696,00	336,00	3
1164	Osoba fizyczna	Łapalice		Kartuska	54	0011	23/1	BG	W02	1 786,40	162,40	3
1165	Osoba fizyczna	Łapalice		Kartuska	54	0011	23/1	BI	W02	4 851,00	441,00	3
1166	Osoba fizyczna	Łapalice		Kartuska	55	0011	2/8	BG	W02	554,40	50,40	2
1167	Osoba fizyczna	Łapalice		Kartuska	55	0011	2/8	BM	W02	2 288,00	208,00	3
1168	Osoba fizyczna	Łapalice		Kartuska	8	0011	200/62	BG	W02	1 100,00	100,00	3
1169	Osoba fizyczna	Łapalice		Klonowa	2	0011	195/1	BG	W02	1 232,00	112,00	3
1170	Osoba fizyczna	Łapalice		Klonowa	2	0011	195/1	BM	W02	1 940,40	176,40	3
1171	Osoba fizyczna	Łapalice		Kosowska	1	0011	342	BG	W02	616,00	56,00	3
1172	Osoba fizyczna	Łapalice		Kosowska	6	0011	316/2	BG	W02	739,20	67,20	3
1173	Osoba fizyczna	Łapalice		Kosowska	6	0011	316/3	BG	W02	5 005,00	455,00	3
1174	Osoba fizyczna	Łapalice		Krótka	22	0011	322	BG	W02	5 174,40	470,40	3
1175	Osoba fizyczna	Łapalice		Leśna	15	0011	106/18	BM	W02	808,50	73,50	3
1176	Osoba fizyczna	Łapalice		Marcina	13	0011	216/38	BG	W02	231,00	21,00	2
1177	Osoba fizyczna	Łapalice		Marcina	13	0011	216/38	BM	W02	2 266,00	206,00	3
1178	Osoba fizyczna	Łapalice		Marcina	15	0011	216/6	BM	W01	1 452,00	132,00	2
1179	Osoba fizyczna	Łapalice		Marcina	15	0011	216/6	BG	W02	1 694,00	154,00	3
1180	Osoba fizyczna	Łapalice		Podgórna	1	0011	114/2	BM	W02	2 915,00	265,00	3
1181	Osoba fizyczna	Łapalice		Podgórna	24	0011	114/6	BI	W02	2 464,00	224,00	3
1182	Osoba fizyczna	Łapalice		Podgórna	59	0011	108/10	BG	W02	431,20	39,20	2
1183	Osoba fizyczna	Łapalice		Podgórna	59	0011	108/10	BG	W02	1 727,00	157,00	3
1184	Osoba fizyczna	Łapalice		Polna	11	0011	75/1	BM	W02	2 200,00	200,00	3
1185	Osoba fizyczna	Łapalice		Polna	11	0011	75/1	BG	W02	2 217,60	201,60	3
1186	Osoba fizyczna	Łapalice		Polna	12	0011	80/1	BG	W02	3 696,00	336,00	3
1187	Osoba fizyczna	Łapalice		Polna	12	0011	80/1	BG	W02	5 258,00	478,00	3
1188	Osoba fizyczna	Łapalice		Prokowska	1	0011	197/1	BM	W02	1 694,00	154,00	3
1189	Osoba fizyczna	Łapalice		Prokowska	14	0011	199/52	BM	W02	2 200,00	200,00	3
1190	Osoba fizyczna	Łapalice		Prokowska	1A	0011	205/1	BG	W02	1 016,40	92,40	3
1191	Osoba fizyczna	Łapalice		Prokowska	1A	0011	205/1	BM	W02	1 661,00	151,00	3
1192	Osoba fizyczna	Łapalice		Prokowska	5	0011	197/24	BM	W02	1 694,00	154,00	2
1193	Osoba fizyczna	Łapalice		Prokowska	5	0011	197/24	AZ	W02	3 375,02	306,82	1
1194	Osoba fizyczna	Łapalice		Rekowska	10	0011	57/5	BG	W02	308,00	28,00	3
1195	Osoba fizyczna	Łapalice		Rekowska	10	0011	57/5	BM	W02	2 002,00	182,00	3
1196	Osoba fizyczna	Łapalice		Rekowska	12	0011	57/17	BG	W02	2 959,00	269,00	3
1197	Osoba fizyczna	Łapalice		Rekowska	12	0011	57/17	BG	W02	3 696,00	336,00	3
1198	Osoba fizyczna	Łapalice		Rekowska	12	0011	57/17	BG	W02	5 500,00	500,00	3
1199	Osoba fizyczna	Łapalice		Rolnicza	6	0011	106/43	BG	W02	1 940,40	176,40	3
1200	Osoba fizyczna	Łapalice		Rolnicza	9	0011	113/6	BG	W02	1 298,00	118,00	3
1201	Osoba fizyczna	Łapalice		Rolnicza	9	0011	113/6	BG	W02	7 018,00	638,00	3
1202	Osoba fizyczna	Łapalice		Rzemieślnicza	1	0011	852	BM	W02	3 795,00	345,00	3
1203	Osoba fizyczna	Łapalice		Rzemieślnicza	6	0011	143/21	BG	W02	1 287,00	117,00	1
1204	Osoba fizyczna	Łapalice		Rzemieślnicza	6	0011	143/21	BM	W02	1 903,00	173,00	2

Lp.	Wykorzystujący wyroby zawierające azbest	Miejscowość	Część miejscowości	Ulica	Numer domu	Obręb	Numer działki ewidencyjnej	Rodzaj zabudowy	Rodzaj wyrobu	Ilość wyrobów zawierających azbest pozostała do unieszkodliwienia		Stopień pilności
										[kg]	[m2]	
1205	Osoba fizyczna	Łapalice		Stoneczna	12	0011	164/17	BG	W02	462,00	42,00	3
1206	Osoba fizyczna	Łapalice		Stoneczna	12	0011	164/17	BG	W02	4 928,00	448,00	3
1207	Osoba fizyczna	Łapalice		Stoneczna	12	0011	164/17	BG	W02	5 500,00	500,00	3
1208	Osoba fizyczna	Łapalice		Stoneczna	14	0011	164/2	BG	W02	3 234,00	294,00	3
1209	Osoba fizyczna	Łapalice		Stoneczna	14	0011	164/2	BG	W02	3 388,00	308,00	3
1210	Osoba fizyczna	Łapalice		Szkołna	3	0011	201/9	BG	W02	2 266,00	206,00	2
1211	Osoba fizyczna	Łapalice		Szkołna	3	0011	201/9	BG	W02	2 882,00	262,00	2
1212	Osoba fizyczna	Łapalice		Turystyczna	1	0011	48	BG	W02	4 004,00	364,00	3
1213	Osoba fizyczna	Łapalice		Turystyczna	1	0011	48	BG	W02	4 250,40	386,40	3
1214	Osoba fizyczna	Łapalice		Turystyczna	2	0011	45/3	BM	W02	2 217,60	201,60	3
1215	Osoba fizyczna	Łapalice		Turystyczna	28	0011	85/1	BG	W02	1 826,00	166,00	3
1216	Osoba fizyczna	Łapalice		Turystyczna	28	0011	85/1	BG	W02	4 158,00	378,00	3
1217	Osoba fizyczna	Łapalice		Turystyczna	3	0011	49/19	BG	W02	385,00	35,00	3
1218	Osoba fizyczna	Łapalice		Turystyczna	3	0011	49/19	BG	W02	616,00	56,00	3
1219	Osoba fizyczna	Łapalice		Turystyczna	3	0011	49/19	BG	W02	1 980,00	180,00	2
1220	Osoba fizyczna	Łapalice		Turystyczna	3	0011	49/19	BG	W02	3 146,00	286,00	3
1221	Osoba fizyczna	Łapalice		Turystyczna	3	0011	49/19	BG	W02	3 454,00	314,00	3
1222	Osoba fizyczna	Łapalice		Zamkowa		0011	96/2	BG	W02	2 002,00	182,00	3
1223	Osoba fizyczna	Łapalice		Zamkowa	15	0011	125/9	BM	W02	2 035,00	185,00	3
1224	Osoba fizyczna	Łapalice		Zamkowa	22	0011	92/7	BM	W01	1 320,00	120,00	2
1225	Osoba fizyczna	Łapalice		Zamkowa	35	0011	106/28	BG	W02	2 879,80	261,80	3
1226	Osoba fizyczna	Łapalice		Zamkowa	57	0011	103/13	BG	W02	2 310,00	210,00	3
1227	Osoba fizyczna	Łapalice		Zamkowa	81	0011	274	BM	W02	1 108,80	100,80	3
1228	Osoba fizyczna	Łapalice		Zamkowa	82	0011	275	BG	W02	308,00	28,00	3
1229	Osoba fizyczna	Łapalice		Zamkowa	82	0011	275	BG	W02	539,00	49,00	3
1230	Osoba fizyczna	Łapalice		Zamkowa	82	0011	275	BG	W02	739,20	67,20	3
1231	Osoba fizyczna	Łapalice		Zamkowa	82	0011	275	BM	W02	1 386,00	126,00	3
1232	Osoba fizyczna	Łapalice			2	0011	157/1	BM	W01	1 742,40	158,40	2
1233	Osoba fizyczna	Łapalice			2	0011	157/1	BG	W02	5 097,40	463,40	3
1234	Osoba fizyczna	Mezowo		Boczna	4	0012	25/7	BG	W02	924,00	84,00	2
1235	Osoba fizyczna	Mezowo		Boczna	4	0012	25/7	BG	W02	1 771,00	161,00	2
1236	Osoba fizyczna	Mezowo		Boczna	6	0012	24	BG	W02	693,00	63,00	3
1237	Osoba fizyczna	Mezowo		Boczna	6	0012	24	BG	W02	1 971,20	179,20	3
1238	Osoba fizyczna	Mezowo		Boczna	8	0012	23/11	AZ	W02	5 400,00	490,91	1
1239	Osoba fizyczna	Mezowo		Drobiarzy	6	0012	142/2	BG	W02	17 617,60	1 601,60	3
1240	Osoba fizyczna	Mezowo		Drobiarzy	8	0012	142/3	BG	W02	17 617,60	1 601,60	3
1241	Osoba fizyczna	Mezowo		Drobiarzy	9	0012	177/17	BG	W02	646,80	58,80	3
1242	Osoba fizyczna	Mezowo		Jeziorna	10	0012	37	BG	W02	1 793,00	163,00	3
1243	Osoba fizyczna	Mezowo		Jeziorna	15	0012	143/3	BM	W01	1 133,00	103,00	3
1244	Osoba fizyczna	Mezowo		Jeziorna	39	0012	185/2	BG	W02	231,00	21,00	3
1245	Osoba fizyczna	Mezowo		Jeziorna	39	0012	185/2	BG	W02	308,00	28,00	2
1246	Osoba fizyczna	Mezowo		Jeziorna	39	0012	185/2	BG	W02	369,60	33,60	2
1247	Osoba fizyczna	Mezowo		Jeziorna	39	0012	185/2	BG	W02	2 063,60	187,60	3

Lp.	Wykorzystujący wyroby zawierające azbest	Miejscowość	Część miejscowości	Ulica	Numer domu	Obręb	Numer działki ewidencyjnej	Rodzaj zabudowy	Rodzaj wyrobu	Ilość wyrobów zawierających azbest pozostała do unieszkodliwienia		Stopień pilności
										[kg]	[m2]	
1248	Osoba fizyczna	Mezowo		Jeziorna	4	0012	121/2	BG	W02	2 094,40	190,40	3
1249	Osoba fizyczna	Mezowo		Jeziorna	41	0012	186/16	BM	W02	1 293,60	117,60	2
1250	Osoba fizyczna	Mezowo		Jeziorna	79	0012	109/1	BM	W02	2 202,20	200,20	3
1251	Osoba fizyczna	Mezowo		Jeziorna	83	0012	109/7	BG	W02	231,00	21,00	3
1252	Osoba fizyczna	Mezowo		Jeziorna	83	0012	109/7	BG	W02	346,50	31,50	3
1253	Osoba fizyczna	Mezowo		Jeziorna	83	0012	109/7	BG	W02	616,00	56,00	3
1254	Osoba fizyczna	Mezowo		Jeziorna	83	0012	109/7	BM	W01	858,00	78,00	3
1255	Osoba fizyczna	Mezowo		Jeziorna	83	0012	109/7	BM	W02	1 001,00	91,00	3
1256	Osoba fizyczna	Mezowo		Jeziorna	83	0012	109/7	BG	W02	2 464,00	224,00	3
1257	Osoba fizyczna	Mezowo		Jeziorna	85	0012	105/2	BG	W02	554,40	50,40	3
1258	Osoba fizyczna	Mezowo		Jeziorna	85	0012	105/2	BG	W02	1 386,00	126,00	3
1259	Osoba fizyczna	Mezowo		Jeziorna	85	0012	105/2	BM	W02	2 772,00	252,00	3
1260	Osoba fizyczna	Mezowo		Kasztanowa	2	0012	10/2	BG	W02	1 232,00	112,00	3
1261	Osoba fizyczna	Mezowo		Kasztanowa	30	0012	12	BG	W02	1 108,80	100,80	3
1262	Osoba fizyczna	Mezowo		Kaszubska	27	0012	185/1	BG	W02	539,00	49,00	3
1263	Osoba fizyczna	Mezowo		Kielpińska		0012	45/6	BG	W02	554,40	50,40	3
1264	Osoba fizyczna	Mezowo		Kielpińska	1	0012	3/8	BG	W02	2 340,80	212,80	3
1265	Osoba fizyczna	Mezowo		Kielpińska	10	0012	49/2	BG	W02	2 772,00	252,00	3
1266	Osoba fizyczna	Mezowo		Kielpińska	12	0012	53/4	BM	W02	2 202,20	200,20	3
1267	Osoba fizyczna	Mezowo		Kielpińska	17	0012	5/2	BM	W02	1 478,40	134,40	3
1268	Osoba fizyczna	Mezowo		Kielpińska	2	0012	44/2	BG	W02	4 697,00	427,00	3
1269	Osoba fizyczna	Mezowo		Kielpińska	21	0012	16/7	BM	W02	1 694,00	154,00	3
1270	Osoba fizyczna	Mezowo		Kielpińska	47	0012	59/8	BM	W02	1 386,00	126,00	3
1271	Osoba fizyczna	Mezowo		Kielpińska	47	0012	59/8	BG	W02	2 217,60	201,60	3
1272	Osoba fizyczna	Mezowo		Kielpińska	49	0012	58	BG	W02	1 478,40	134,40	3
1273	Osoba fizyczna	Mezowo		Kielpińska	49	0012	58	BG	W02	2 587,20	235,20	3
1274	Osoba fizyczna	Mezowo		Kielpińska	5	0012	68	BG	W02	600,60	54,60	3
1275	Osoba fizyczna	Mezowo		Kielpińska	5	0012	68	BM	W02	1 778,70	161,70	3
1276	Osoba fizyczna	Mezowo		Łąkowa	2	0012	40/18	BG	W02	323,40	29,40	3
1277	Osoba fizyczna	Mezowo		Łąkowa	2	0012	40/18	BG	W02	1 940,40	176,40	3
1278	Osoba fizyczna	Mezowo		Piaskowa	11	0012	267/2	AZ	W02	3 375,00	306,82	1
1279	Osoba fizyczna	Mezowo		Piaskowa	11	0012	267/2	BG	W02	4 620,00	420,00	3
1280	Osoba fizyczna	Mezowo		Piaskowa	11	0012	267/2	BG	W02	12 289,20	1 117,20	3
1281	Osoba fizyczna	Mezowo		Piaskowa	12	0012	280/2	BG	W02	1 694,00	154,00	3
1282	Osoba fizyczna	Mezowo		Piaskowa	12	0012	280/2	BG	W02	26 518,80	2 410,80	3
1283	Osoba fizyczna	Mezowo		Piaskowa	16	0012	280/4	BG	W02	4 840,00	440,00	3
1284	Osoba fizyczna	Mezowo		Piaskowa	16	0012	280/4	BG	W02	27 027,00	2 457,00	3
1285	Osoba fizyczna	Mezowo		Piaskowa	1B	0012	259/7	BM	W02	1 386,00	126,00	2
1286	Osoba fizyczna	Mezowo		Piaskowa	4	0012	262/5	BG	W02	616,00	56,00	3
1287	Osoba fizyczna	Mezowo		Piaskowa	4	0012	262/5	BM	W02	1 355,20	123,20	3
1288	Osoba fizyczna	Mezowo		Piaskowa	5	0012	259/5	BG	W02	970,20	88,20	2
1289	Osoba fizyczna	Mezowo		Piaskowa	5	0012	259/5	BG	W02	24 024,00	2 184,00	3
1290	Osoba fizyczna	Mezowo		Piaskowa	8	0012	263/1	BI	W02	770,00	70,00	3

Lp.	Wykorzystujący wyroby zawierające azbest	Miejscowość	Część miejscowości	Ulica	Numer domu	Obręb	Numer działki ewidencyjnej	Rodzaj zabudowy	Rodzaj wyrobu	Ilość wyrobów zawierających azbest pozostała do unieszkodliwienia		Stopień pilności
										[kg]	[m2]	
1291	Osoba fizyczna	Mezowo		Podgórna	3	0012	67	BG	W02	215,60	19,60	3
1292	Osoba fizyczna	Mezowo		Podgórna	3	0012	67	BG	W02	554,40	50,40	3
1293	Osoba fizyczna	Mezowo		Podgórna	3	0012	67	BG	W02	616,00	56,00	2
1294	Osoba fizyczna	Mezowo		Podgórna	3	0012	67	BG	W02	693,00	63,00	3
1295	Osoba fizyczna	Mezowo		Podgórna	3	0012	67	BG	W02	2 156,00	196,00	3
1296	Osoba fizyczna	Mezowo		Podgórna	3	0012	67	BM	W01	2 376,00	216,00	3
1297	Osoba fizyczna	Mezowo		Podgórna	3	0012	67	BG	W02	2 633,40	239,40	3
1298	Osoba fizyczna	Mezowo		Podgórna	4	0012	69	BG	W02	616,00	56,00	3
1299	Osoba fizyczna	Mezowo		Podgórna	4	0012	93	BG	W02	831,60	75,60	2
1300	Osoba fizyczna	Mezowo		Podgórna	4	0012	93	BM	W02	2 032,80	184,80	3
1301	Osoba fizyczna	Mezowo		Podgórna	4	0012	93	BG	W02	3 403,40	309,40	3
1302	Osoba fizyczna	Mezowo		Polna	1	0012	97/9	BG	W02	831,60	75,60	3
1303	Osoba fizyczna	Mezowo		Polna	1	0012	97/9	BG	W02	862,40	78,40	3
1304	Osoba fizyczna	Mezowo		Polna	1	0012	97/9	BG	W02	2 002,00	182,00	3
1305	Osoba fizyczna	Mezowo		Polna	1	0012	97/9	BM	W02	2 116,40	192,40	3
1306	Osoba fizyczna	Mezowo		Polna	2	0012	64	BG	W02	924,00	84,00	3
1307	Osoba fizyczna	Mezowo		Polna	2	0012	64	BG	W02	2 926,00	266,00	3
1308	Osoba fizyczna	Mezowo		Polna	6	0012	76/2	BG	W02	924,00	84,00	3
1309	Osoba fizyczna	Mezowo		Polna	6	0012	76/2	AZ	W02	2 026,00	184,00	1
1310	Osoba fizyczna	Mezowo		Widokowa	11	0012	189/36	BG	W01	1 355,20	123,20	3
1311	Osoba fizyczna	Mezowo		Widokowa	15	0012	189/10	BM	W01	1 509,20	137,20	3
1312	Osoba fizyczna	Mezowo		Widokowa	19	0012	189/12	BM	W01	1 293,60	117,60	3
1313	Osoba fizyczna	Mezowo		Widokowa	21	0012	187/27	BM	W02	1 416,80	128,80	2
1314	Osoba fizyczna	Mezowo		Wyzwolenia	3	0012	177/8	BM	W02	16 770,60	1 524,60	3
1315	Osoba fizyczna	Mezowo		Wyzwolenia	30	0012	187/21	BG	W02	1 509,20	137,20	3
1316	Osoba fizyczna	Mezowo		Wyzwolenia	34	0012	340	BM	W02	1 232,00	112,00	3
1317	Osoba fizyczna	Mezowo		Wyzwolenia	41	0012	255/3	BG	W02	2 340,80	212,80	3
1318	Osoba fizyczna	Mezowo		Wyzwolenia	41	0012	255/3	BG	W02	2 926,00	266,00	3
1319	Osoba fizyczna	Mezowo		Wyzwolenia	58	0012	208	BG	W02	2 156,00	196,00	3
1320	Osoba fizyczna	Mezowo		Wyzwolenia	58	0012	208	BG	W02	2 926,00	266,00	3
1321	Osoba fizyczna	Mezowo		Wyzwolenia	6	0012	113/16	BM	W01	1 742,40	158,40	2
1322	Osoba fizyczna	Mezowo		Wyzwolenia	60	0012	207	BG	W02	970,20	88,20	3
1323	Osoba fizyczna	Mezowo		Zielona	2	0012	152/4	BI	W02	215,60	19,60	3
1324	Osoba fizyczna	Mirachowo		Borowa	12	0013	417/2	BG	W02	2 818,20	256,20	3
1325	Osoba fizyczna	Mirachowo		Borowa	13	0013	430/3	BM	W02	2 244,00	204,00	3
1326	Osoba fizyczna	Mirachowo		Borowa	13	0013	430/3	BG	W02	2 356,20	214,20	3
1327	Osoba fizyczna	Mirachowo		Borowa	13	0013	430/3	BG	W02	3 418,80	310,80	3
1328	Osoba fizyczna	Mirachowo		Borowa	14	0013	417/1	BG	W02	2 541,00	231,00	3
1329	Osoba fizyczna	Mirachowo		Borowa	16	0013	416	BG	W02	1 078,00	98,00	3
1330	Osoba fizyczna	Mirachowo		Borowa	16	0013	416	BG	W02	2 494,80	226,80	3
1331	Osoba fizyczna	Mirachowo		Borowa	18	0013	692/7	BG	W02	246,40	22,40	2
1332	Osoba fizyczna	Mirachowo		Borowa	18	0013	692/7	BG	W02	4 204,20	382,20	3
1333	Osoba fizyczna	Mirachowo		Borowa	20	0013	410	BG	W02	308,00	28,00	3

Lp.	Wykorzystujący wyroby zawierające azbest	Miejscowość	Część miejscowości	Ulica	Numer domu	Obręb	Numer działki ewidencyjnej	Rodzaj zabudowy	Rodzaj wyrobu	Ilość wyrobów zawierających azbest pozostała do unieszkodliwienia		Stopień pilności
										[kg]	[m2]	
1334	Osoba fizyczna	Mirachowo		Borowa	20	0013	410	BG	W02	492,80	44,80	3
1335	Osoba fizyczna	Mirachowo		Borowa	20	0013	410	BM	W02	2 125,20	193,20	3
1336	Osoba fizyczna	Mirachowo		Borowa	22	0013	409	BG	W02	3 696,00	336,00	2
1337	Osoba fizyczna	Mirachowo		Borowa	24	0013	408/2	BG	W02	492,80	44,80	2
1338	Osoba fizyczna	Mirachowo		Borowa	24	0013	408/2	BG	W02	770,00	70,00	2
1339	Osoba fizyczna	Mirachowo		Borowa	24	0013	408/2	BG	W02	2 371,60	215,60	3
1340	Osoba fizyczna	Mirachowo		Borowa	9	0013	426	BM	W02	2 541,00	231,00	2
1341	Osoba fizyczna	Mirachowo		Jeziorna		0013	17	BG	W02	539,00	49,00	2
1342	Osoba fizyczna	Mirachowo		Jeziorna		0013	19/4	BG	W02	770,00	70,00	3
1343	Osoba fizyczna	Mirachowo		Jeziorna		0013	17	BM	W02	2 486,00	226,00	3
1344	Osoba fizyczna	Mirachowo		Jeziorna	11	0013	451	BG	W02	2 464,00	224,00	3
1345	Osoba fizyczna	Mirachowo		Jeziorna	11	0013	451	BG	W02	4 004,00	364,00	3
1346	Osoba fizyczna	Mirachowo		Jeziorna	20	0013	5/7	BG	W02	319,00	29,00	2
1347	Osoba fizyczna	Mirachowo		Jeziorna	26	0013	105/2	BG	W02	492,80	44,80	3
1348	Osoba fizyczna	Mirachowo		Jeziorna	26	0013	105/2	BG	W02	646,80	58,80	3
1349	Osoba fizyczna	Mirachowo		Jeziorna	26	0013	105/2	BG	W02	2 217,60	201,60	3
1350	Osoba fizyczna	Mirachowo		Jeziorna	26	0013	105/2	BM	W02	2 371,60	215,60	3
1351	Osoba fizyczna	Mirachowo		Jeziorna	26	0013	105/2	BG	W02	2 772,00	252,00	3
1352	Osoba fizyczna	Mirachowo		Jeziorna	26	0013	105/2	BG	W02	2 926,00	266,00	3
1353	Osoba fizyczna	Mirachowo		Jeziorna	35	0013	28/2	BG	W02	1 078,00	98,00	2
1354	Osoba fizyczna	Mirachowo		Jeziorna	35	0013	28/2	BG	W02	6 314,00	574,00	3
1355	Osoba fizyczna	Mirachowo		Jeziorna	47	0013	129/8	BM	W02	277,20	25,20	2
1356	Osoba fizyczna	Mirachowo		Jeziorna	5	0013	5/5	BM	W02	2 618,00	238,00	3
1357	Osoba fizyczna	Mirachowo		Kartuska		0013	382/12	BG	W02	3 141,60	285,60	3
1358	Osoba fizyczna	Mirachowo		Kartuska	16	0013	382/8	BG	W02	1 216,60	110,60	3
1359	Osoba fizyczna	Mirachowo		Kartuska	17	0013	365/2	BG	W02	4 928,00	448,00	3
1360	Osoba fizyczna	Mirachowo		Kartuska	20	0013	374/3	BG	W02	431,20	39,20	3
1361	Osoba fizyczna	Mirachowo		Kartuska	20	0013	374/3	BG	W02	1 940,40	176,40	3
1362	Osoba fizyczna	Mirachowo		Kartuska	20	0013	374/3	BM	W02	2 402,40	218,40	3
1363	Osoba fizyczna	Mirachowo		Kartuska	20	0013	374/3	BG	W02	3 080,00	280,00	3
1364	Osoba fizyczna	Mirachowo		Kartuska	20	0013	374/3	BG	W02	4 004,00	364,00	3
1365	Osoba fizyczna	Mirachowo		Kartuska	22	0013	375	BG	W02	308,00	28,00	3
1366	Osoba fizyczna	Mirachowo		Kartuska	22	0013	375	BG	W02	369,60	33,60	3
1367	Osoba fizyczna	Mirachowo		Kartuska	22	0013	375	BG	W02	554,40	50,40	3
1368	Osoba fizyczna	Mirachowo		Kartuska	22	0013	375	BM	W01	1 887,60	171,60	3
1369	Osoba fizyczna	Mirachowo		Kartuska	22	0013	375	BG	W02	2 541,00	231,00	3
1370	Osoba fizyczna	Mirachowo		Kartuska	22	0013	375	BG	W02	3 696,00	336,00	3
1371	Osoba fizyczna	Mirachowo		Kartuska	24	0013	373/3	BG	W02	1 848,00	168,00	3
1372	Osoba fizyczna	Mirachowo		Kartuska	26	0013	370	BM	W02	2 145,00	195,00	3
1373	Osoba fizyczna	Mirachowo		Kartuska	28	0013	313	BG	W02	2 710,40	246,40	3
1374	Osoba fizyczna	Mirachowo		Kartuska	28	0013	313	BM	W02	2 710,40	246,40	3
1375	Osoba fizyczna	Mirachowo		Kartuska	3	0013	217/3	BM	W02	3 218,60	292,60	3
1376	Osoba fizyczna	Mirachowo		Kartuska	32	0013	314	BG	W02	3 157,00	287,00	3

Lp.	Wykorzystujący wyroby zawierające azbest	Miejscowość	Część miejscowości	Ulica	Numer domu	Obręb	Numer działki ewidencyjnej	Rodzaj zabudowy	Rodzaj wyrobu	Ilość wyrobów zawierających azbest pozostała do unieszkodliwienia		Stopień pilności
										[kg]	[m2]	
1377	Osoba fizyczna	Mirachowo		Kartuska	40	0013	320/4	BG	W02	1 270,50	115,50	3
1378	Osoba fizyczna	Mirachowo		Kartuska	40	0013	320/4	BG	W02	2 156,00	196,00	3
1379	Osoba fizyczna	Mirachowo		Kartuska	40	0013	320/4	BG	W02	3 388,00	308,00	3
1380	Osoba fizyczna	Mirachowo		Kartuska	40	0013	320/4	BG	W02	3 880,80	352,80	3
1381	Osoba fizyczna	Mirachowo		Kartuska	40	0013	320/4	BG	W02	4 158,00	378,00	3
1382	Osoba fizyczna	Mirachowo		Kartuska	42	0013	349/4	BG	W02	1 016,40	92,40	3
1383	Osoba fizyczna	Mirachowo		Kartuska	6	0013	393/2	BG	W02	431,20	39,20	2
1384	Osoba fizyczna	Mirachowo		Koźyczkowska	11	0013	376/4	BG	W02	2 618,00	238,00	3
1385	Osoba fizyczna	Mirachowo		Koźyczkowska	20	0013	444	BI	W02	985,60	89,60	3
1386	Osoba fizyczna	Mirachowo		Koźyczkowska	24	0013	442/5	BG	W02	677,60	61,60	3
1387	Osoba fizyczna	Mirachowo		Koźyczkowska	24	0013	442/5	BM	W02	1 347,50	122,50	3
1388	Osoba fizyczna	Mirachowo		Koźyczkowska	26	0013	440/1	BG	W02	616,00	56,00	3
1389	Osoba fizyczna	Mirachowo		Koźyczkowska	26	0013	440/1	BG	W02	6 006,00	546,00	3
1390	Osoba fizyczna	Mirachowo		Koźyczkowska	28	0013	441/2	BG	W02	1 239,70	112,70	3
1391	Osoba fizyczna	Mirachowo		Koźyczkowska	28	0013	441/2	AZ	W02	2 700,00	245,45	1
1392	Osoba fizyczna	Mirachowo		Koźyczkowska	30	0013	441/3	BG	W02	1 001,00	91,00	3
1393	Osoba fizyczna	Mirachowo		Koźyczkowska	5	0013	379/9	BG	W02	369,60	33,60	3
1394	Osoba fizyczna	Mirachowo		Koźyczkowska	5	0013	379/9	BM	W02	1 848,00	168,00	3
1395	Osoba fizyczna	Mirachowo		Koźyczkowska	7	0013	379/13	BG	W02	1 540,00	140,00	3
1396	Osoba fizyczna	Mirachowo		Koźyczkowska	7	0013	379/13	BM	W02	1 848,00	168,00	3
1397	Osoba fizyczna	Mirachowo		Koźyczkowska	7	0013	379/13	BG	W02	2 926,00	266,00	3
1398	Osoba fizyczna	Mirachowo		Leśna	1	0013	169/3	BG	W02	492,80	44,80	2
1399	Osoba fizyczna	Mirachowo		Leśna	1	0013	169/3	BG	W02	739,20	67,20	2
1400	Osoba fizyczna	Mirachowo		Leśna	1	0013	169/3	BG	W02	1 617,00	147,00	3
1401	Osoba fizyczna	Mirachowo		Leśna	16	0013	439/10	BG	W02	1 062,60	96,60	3
1402	Osoba fizyczna	Mirachowo		Leśna	16	0013	439/10	BM	W02	2 032,80	184,80	3
1403	Osoba fizyczna	Mirachowo		Leśna	4	0013	439/4	BMG	W02	1 355,20	123,20	3
1404	Osoba fizyczna	Mirachowo		Leśna	9	0013	439/16	BM	W02	2 032,80	184,80	3
1405	Osoba fizyczna	Mirachowo		Pocztowa	12/2	0013	110/13	BM	W02	1 355,20	123,20	3
1406	Osoba fizyczna	Mirachowo		Pocztowa	6	0013	224	BG	W02	246,40	22,40	2
1407	Osoba fizyczna	Mirachowo		Pocztowa	6	0013	224	BG	W02	1 293,60	117,60	3
1408	Osoba fizyczna	Mirachowo		Pocztowa	6	0013	224	BM	W02	2 094,40	190,40	3
1409	Osoba fizyczna	Mirachowo		Podgórna		0013	448	BG	W02	462,00	42,00	3
1410	Osoba fizyczna	Mirachowo		Podgórna		0013	448	BG	W02	1 293,60	117,60	2
1411	Osoba fizyczna	Mirachowo		Podgórna	1	0013	13/3	BG	W02	708,40	64,40	3
1412	Osoba fizyczna	Mirachowo		Podgórna	1	0013	13/3	BG	W02	900,90	81,90	3
1413	Osoba fizyczna	Mirachowo		Podgórna	1	0013	13/3	BG	W02	3 465,00	315,00	3
1414	Osoba fizyczna	Mirachowo		Podgórna	10	0013	161	BG	W02	1 144,00	104,00	2
1415	Osoba fizyczna	Mirachowo		Podgórna	10	0013	161	BG	W02	2 926,00	266,00	3
1416	Osoba fizyczna	Mirachowo		Podgórna	10	0013	161	BG	W02	3 326,40	302,40	3
1417	Osoba fizyczna	Mirachowo		Podgórna	19	0013	457	BG	W02	308,00	28,00	3
1418	Osoba fizyczna	Mirachowo		Podgórna	2	0013	130	BG	W02	308,00	28,00	2
1419	Osoba fizyczna	Mirachowo		Podgórna	2	0013	90/19	BG	W02	369,60	33,60	3

Lp.	Wykorzystujący wyroby zawierające azbest	Miejscowość	Część miejscowości	Ulica	Numer domu	Obręb	Numer działki ewidencyjnej	Rodzaj zabudowy	Rodzaj wyrobu	Ilość wyrobów zawierających azbest pozostała do unieszkodliwienia		Stopień pilności
										[kg]	[m2]	
1420	Osoba fizyczna	Mirachowo		Podgórna	2	0013	130	BG	W02	508,20	46,20	2
1421	Osoba fizyczna	Mirachowo		Podgórna	2	0013	130	BG	W02	877,80	79,80	2
1422	Osoba fizyczna	Mirachowo		Podgórna	2	0013	130	BG	W02	970,20	88,20	2
1423	Osoba fizyczna	Mirachowo		Podgórna	2	0013	130	BM	W02	1 948,10	177,10	3
1424	Osoba fizyczna	Mirachowo		Podgórna	2	0013	90/19	BG	W02	2 217,60	201,60	3
1425	Osoba fizyczna	Mirachowo		Podgórna	2	0013	130	BG	W02	2 710,40	246,40	2
1426	Osoba fizyczna	Mirachowo		Podgórna	2	0013	90/19	BG	W02	2 772,00	252,00	3
1427	Osoba fizyczna	Mirachowo		Podgórna	2	0013	130	AZ	W02	3 374,91	306,81	1
1428	Osoba fizyczna	Mirachowo		Podgórna	3	0013	87	BM	W02	1 232,00	112,00	3
1429	Osoba fizyczna	Mirachowo		Podgórna	3	0013	87	BG	W02	3 264,80	296,80	3
1430	Osoba fizyczna	Mirachowo		Podgórna	4	0013	85	BG	W02	3 696,00	336,00	3
1431	Osoba fizyczna	Mirachowo		Podgórna	5	0013	71	BG	W02	431,20	39,20	2
1432	Osoba fizyczna	Mirachowo		Podgórna	5	0013	71	BG	W02	646,80	58,80	2
1433	Osoba fizyczna	Mirachowo		Podgórna	5	0013	71	BG	W02	2 079,00	189,00	2
1434	Osoba fizyczna	Mirachowo		Podgórna	6	0013	162	BM	W02	400,40	36,40	2
1435	Osoba fizyczna	Mirachowo		Podgórna	6	0013	162	BG	W02	585,20	53,20	2
1436	Osoba fizyczna	Mirachowo		Podgórna	7	0013	70/4	BG	W02	1 848,00	168,00	3
1437	Osoba fizyczna	Mirachowo		Podgórna	8	0013	77/6	BM	W02	2 202,20	200,20	3
1438	Osoba fizyczna	Mirachowo		Spacerowa	21	0013	590	BM	W02	2 156,00	196,00	3
1439	Osoba fizyczna	Mirachowo		Spacerowa	24	0013	422/22	BG	W02	1 232,00	112,00	2
1440	Osoba fizyczna	Mirachowo		Spacerowa	32	0013	424/1	BG	W02	737,00	67,00	3
1441	Osoba fizyczna	Mirachowo		Spacerowa	40	0013	3170/1	AZ	W02	540,00	49,09	1
1442	Osoba fizyczna	Mirachowo		Spacerowa	6	0013	423	BG	W02	1 971,20	179,20	3
1443	Osoba fizyczna	Mirachowo		Stare Nadleśnictwo	1	0013	3110/1	BG	W02	1 771,00	161,00	3
1444	Osoba fizyczna	Mirachowo		Stare Nadleśnictwo	1	0013	3110/1	BM	W02	3 503,50	318,50	3
1445	Osoba fizyczna	Mirachowo		Stare Nadleśnictwo	1	0013	3110/1	BM	W02	4 851,00	441,00	3
1446	Osoba fizyczna	Mirachowo		Szkolna	1	0013	390/2	BM	W02	1 386,00	126,00	3
1447	Osoba fizyczna	Mirachowo		Szkolna	7	0013	387/1	BM	W02	2 310,00	210,00	3
1448	Osoba fizyczna	Mirachowo		Szkolna	8	0013	61	BG	W02	462,00	42,00	2
1449	Osoba fizyczna	Mirachowo		Wejherowska	18	0013	92/2	BG	W02	1 232,00	112,00	3
1450	Osoba fizyczna	Mirachowo		Wejherowska	2	0013	89/7	BG	W02	616,00	56,00	3
1451	Osoba fizyczna	Mirachowo		Wejherowska	2	0013	89/7	BG	W02	2 094,40	190,40	3
1452	Osoba fizyczna	Mirachowo		Wejherowska	2	0013	89/7	BG	W02	2 464,00	224,00	3
1453	Osoba fizyczna	Mirachowo				0013	363	BG	W02	1 386,00	126,00	3
1454	Osoba fizyczna	Mirachowo				0013	3044	BG	W02	1 694,00	154,00	3
1455	Osoba fizyczna	Mirachowo			21	0013	358	BG	W02	654,50	59,50	3
1456	Osoba fizyczna	Mirachowo			21	0013	358	BM	W02	1 724,80	156,80	3
1457	Osoba fizyczna	Mirachowo			23	0013	364	BG	W02	246,40	22,40	3
1458	Osoba fizyczna	Mirachowo			23	0013	364	BG	W02	1 001,00	91,00	3
1459	Osoba fizyczna	Mirachowo			23	0013	364	BG	W02	3 141,60	285,60	3
1460	Osoba fizyczna	Mirachowo			23	0013	364	BG	W02	4 851,00	441,00	3
1461	Osoba fizyczna	Mirachowo			6	0013	397/7	BG	W02	415,80	37,80	3
1462	Osoba fizyczna	Nowa Huta				0014	87	BG	W02	277,20	25,20	3

Lp.	Wykorzystujący wyroby zawierające azbest	Miejscowość	Część miejscowości	Ulica	Numer domu	Obręb	Numer działki ewidencyjnej	Rodzaj zabudowy	Rodzaj wyrobu	Ilość wyrobów zawierających azbest pozostała do unieszkodliwienia		Stopień pilności
										[kg]	[m2]	
1463	Osoba fizyczna	Nowa Huta				0014	209	BG	W02	847,00	77,00	3
1464	Osoba fizyczna	Nowa Huta				0014	87	BG	W02	1 108,80	100,80	3
1465	Osoba fizyczna	Nowa Huta				0014	86	BG	W02	1 155,00	105,00	3
1466	Osoba fizyczna	Nowa Huta				0014	87	BG	W02	1 247,40	113,40	3
1467	Osoba fizyczna	Nowa Huta				0014	202	BG	W02	1 663,20	151,20	3
1468	Osoba fizyczna	Nowa Huta				0014	202	BG	W02	1 724,80	156,80	2
1469	Osoba fizyczna	Nowa Huta				0014	168	BG	W02	2 618,00	238,00	3
1470	Osoba fizyczna	Nowa Huta			1	0014	167	BG	W02	1 595,00	145,00	3
1471	Osoba fizyczna	Nowa Huta			1	0014	167	BM	W02	2 217,60	201,60	3
1472	Osoba fizyczna	Nowa Huta			12	0014	204/3	BG	W02	1 177,00	107,00	2
1473	Osoba fizyczna	Nowa Huta			14	0014	207/4	BG	W02	3 234,00	294,00	3
1474	Osoba fizyczna	Nowa Huta			16	0014	214/5	BG	W02	10 718,40	974,40	3
1475	Osoba fizyczna	Nowa Huta			17	0014	134	BG	W02	1 108,80	100,80	3
1476	Osoba fizyczna	Nowa Huta			17	0014	134	BG	W02	3 135,00	285,00	3
1477	Osoba fizyczna	Nowa Huta			17	0014	134	BG	W02	5 359,20	487,20	3
1478	Osoba fizyczna	Nowa Huta			18	0014	131/2	BG	W02	4 435,20	403,20	3
1479	Osoba fizyczna	Nowa Huta			22A	0014	136/2	BM	W02	1 144,00	104,00	3
1480	Osoba fizyczna	Nowa Huta			22A	0014	136/2	BG	W02	1 609,30	146,30	3
1481	Osoba fizyczna	Nowa Huta			27	0014	104	BG	W02	831,60	75,60	3
1482	Osoba fizyczna	Nowa Huta			27	0014	104	BG	W02	2 464,00	224,00	3
1483	Osoba fizyczna	Nowa Huta			28	0014	100/8	BG	W02	739,20	67,20	3
1484	Osoba fizyczna	Nowa Huta			28	0014	100/8	BG	W02	739,20	67,20	3
1485	Osoba fizyczna	Nowa Huta			28	0014	100/8	BG	W02	4 912,60	446,60	3
1486	Osoba fizyczna	Nowa Huta			3	0014	162	BG	W02	462,00	42,00	3
1487	Osoba fizyczna	Nowa Huta			3	0014	162	BG	W02	485,10	44,10	3
1488	Osoba fizyczna	Nowa Huta			3	0014	162	BM	W02	1 540,00	140,00	3
1489	Osoba fizyczna	Nowa Huta			30	0014	106	BG	W02	2 464,00	224,00	3
1490	Osoba fizyczna	Nowa Huta			39	0014	99/1	BG	W02	1 293,60	117,60	3
1491	Osoba fizyczna	Nowa Huta			4	0014	146	BG	W02	2 079,00	189,00	3
1492	Osoba fizyczna	Nowa Huta			40	0014	97/2	BG	W02	862,40	78,40	3
1493	Osoba fizyczna	Nowa Huta			40	0014	97/2	BG	W02	1 309,00	119,00	3
1494	Osoba fizyczna	Nowa Huta	Kamienna Góra		41	0014	75/1	BM	W02	2 402,40	218,40	3
1495	Osoba fizyczna	Nowa Huta			42	0014	77	BG	W02	369,60	33,60	3
1496	Osoba fizyczna	Nowa Huta			42	0014	77	BG	W02	862,40	78,40	3
1497	Osoba fizyczna	Nowa Huta			42	0014	77	BM	W02	1 386,00	126,00	3
1498	Osoba fizyczna	Nowa Huta	Kamienna Góra		43	0014	61	BG	W02	462,00	42,00	3
1499	Osoba fizyczna	Nowa Huta	Kamienna Góra		43	0014	61	BM	W02	2 156,00	196,00	3
1500	Osoba fizyczna	Nowa Huta	Kamienna Góra		44	0014	59	BG	W02	3 003,00	273,00	2
1501	Osoba fizyczna	Nowa Huta	Kamienna Góra		45	0014	23	BG	W02	2 425,50	220,50	3
1502	Osoba fizyczna	Nowa Huta	Kamienna Góra		47	0014	24	BG	W02	1 201,20	109,20	3
1503	Osoba fizyczna	Nowa Huta	Kamienna Góra		48	0014	26	BG	W02	700,70	63,70	2
1504	Osoba fizyczna	Nowa Huta	Kamienna Góra		49	0014	31	BG	W02	1 925,00	175,00	3
1505	Osoba fizyczna	Nowa Huta	Kamienna Góra		50	0014	34	BG	W02	1 355,20	123,20	3

Lp.	Wykorzystujący wyroby zawierające azbest	Miejscowość	Część miejscowości	Ulica	Numer domu	Obręb	Numer działki ewidencyjnej	Rodzaj zabudowy	Rodzaj wyrobu	Ilość wyrobów zawierających azbest pozostała do unieszkodliwienia		Stopień pilności
										[kg]	[m2]	
1506	Osoba fizyczna	Nowa Huta	Kamienna Góra		50	0014	34	BG	W02	3 880,80	352,80	3
1507	Osoba fizyczna	Nowa Huta	Kamienna Góra		52	0014	7	BG	W02	554,40	50,40	3
1508	Osoba fizyczna	Nowa Huta	Kamienna Góra		52	0014	7	BG	W02	2 849,00	259,00	3
1509	Osoba fizyczna	Nowa Huta	Kamienna Góra		52	0014	7	BG	W02	2 879,80	261,80	3
1510	Osoba fizyczna	Nowa Huta	Kamienna Góra		53	0014	5	BG	W02	431,20	39,20	3
1511	Osoba fizyczna	Nowa Huta	Kamienna Góra		53	0014	5	BM	W02	554,40	50,40	3
1512	Osoba fizyczna	Nowa Huta	Kamienna Góra		54	0014	55	BG	W02	885,50	80,50	3
1513	Osoba fizyczna	Nowa Huta	Kamienna Góra		54	0014	55	BG	W02	4 404,40	400,40	3
1514	Osoba fizyczna	Nowa Huta	Kamienna Góra		55a	0014	57/2	BG	W02	385,00	35,00	3
1515	Osoba fizyczna	Nowa Huta	Kamienna Góra		55a	0014	57/2	BG	W02	646,80	58,80	2
1516	Osoba fizyczna	Nowa Huta			6	0014	166/3	BG	W02	2 879,80	261,80	3
1517	Osoba fizyczna	Nowa Huta			7	0014	166/1	BM	W02	862,40	78,40	3
1518	Osoba fizyczna	Nowa Huta			8	0014	169	BG	W02	323,40	29,40	2
1519	Osoba fizyczna	Nowa Huta			8	0014	169	BG	W02	924,00	84,00	2
1520	Osoba fizyczna	Nowa Huta			8	0014	169	BG	W02	990,00	90,00	3
1521	Osoba fizyczna	Pomieczyska Huta			1	0015	60	BG	W02	431,20	39,20	3
1522	Osoba fizyczna	Pomieczyska Huta			1	0015	60	BM	W01	2 376,00	216,00	2
1523	Osoba fizyczna	Pomieczyska Huta			1	0015	60	BG	W02	3 080,00	280,00	3
1524	Osoba fizyczna	Pomieczyska Huta			10	0015	26	BG	W02	1 778,40	134,40	3
1525	Osoba fizyczna	Pomieczyska Huta			10	0015	26	AZ	W02	2 700,00	245,45	1
1526	Osoba fizyczna	Pomieczyska Huta			15	0015	132	BM	W01	2 217,60	201,60	2
1527	Osoba fizyczna	Pomieczyska Huta			2	0015	57	BG	W02	1 078,00	98,00	3
1528	Osoba fizyczna	Pomieczyska Huta			2	0015	57	BM	W02	2 772,00	252,00	3
1529	Osoba fizyczna	Pomieczyska Huta			2	0015	57	BG	W02	5 544,00	504,00	3
1530	Osoba fizyczna	Pomieczyska Huta			23	0015	31	BG	W02	693,00	63,00	3
1531	Osoba fizyczna	Pomieczyska Huta			23	0015	31	BM	W01	1 716,00	156,00	2
1532	Osoba fizyczna	Pomieczyska Huta			23	0015	31	BG	W02	3 511,20	319,20	3
1533	Osoba fizyczna	Pomieczyska Huta			24	0015	145/2	BG	W02	1 848,00	168,00	3
1534	Osoba fizyczna	Pomieczyska Huta			25	0015	146	BG	W02	2 772,00	252,00	3
1535	Osoba fizyczna	Pomieczyska Huta			26	0015	148	BG	W02	4 158,00	378,00	3
1536	Osoba fizyczna	Pomieczyska Huta			27	0015	149	BG	W02	2 864,40	260,40	3
1537	Osoba fizyczna	Pomieczyska Huta			32	0015	38	BM	W02	1 232,00	112,00	3
1538	Osoba fizyczna	Pomieczyska Huta			33	0015	41	BG	W02	5 005,00	455,00	3
1539	Osoba fizyczna	Pomieczyska Huta			34	0015	43	BG	W02	3 203,20	291,20	3
1540	Osoba fizyczna	Pomieczyska Huta			34	0015	43	BG	W02	4 743,20	431,20	3
1541	Osoba fizyczna	Pomieczyska Huta			36	0015	166	BG	W02	1 940,40	176,40	3
1542	Osoba fizyczna	Pomieczyska Huta			36	0015	166	BG	W02	3 049,20	277,20	3
1543	Osoba fizyczna	Pomieczyska Huta			36	0015	166	BG	W02	3 942,40	358,40	3
1544	Osoba fizyczna	Pomieczyska Huta			37	0015	169/2	BM	W02	2 002,00	182,00	3
1545	Osoba fizyczna	Pomieczyska Huta			3A	0015	12/2	BG	W01	6 124,80	556,80	2
1546	Osoba fizyczna	Pomieczyska Huta			41	0015	97	BG	W02	1 455,30	132,30	3
1547	Osoba fizyczna	Pomieczyska Huta			41	0015	97	BM	W02	1 848,00	168,00	3
1548	Osoba fizyczna	Pomieczyska Huta			41	0015	97	BG	W02	3 465,00	315,00	3

Lp.	Wykorzystujący wyroby zawierające azbest	Miejscowość	Część miejscowości	Ulica	Numer domu	Obręb	Numer działki evidencyjnej	Rodzaj zabudowy	Rodzaj wyrobu	Ilość wyrobów zawierających azbest pozostała do unieszkodliwienia		Stopień pilności
										[kg]	[m2]	
1549	Osoba fizyczna	Pomieczyska Huta			5	0015	61	BG	W02	3 388,00	308,00	3
1550	Osoba fizyczna	Pomieczyska Huta			51	0015	184	BG	W02	1 694,00	154,00	3
1551	Osoba fizyczna	Pomieczyska Huta			52	0015	183	BM	W02	1 863,40	169,40	3
1552	Osoba fizyczna	Pomieczyska Huta			52	0015	183	BG	W02	2 202,20	200,20	1
1553	Osoba fizyczna	Pomieczyska Huta			53	0015	182	BG	W02	231,00	21,00	3
1554	Osoba fizyczna	Pomieczyska Huta			53	0015	182	AZ	W02	2 025,00	184,09	1
1555	Osoba fizyczna	Pomieczyska Huta			54	0015	221/7	BM	W02	2 371,60	215,60	3
1556	Osoba fizyczna	Pomieczyska Huta			55	0015	4/3	BG	W02	693,00	63,00	3
1557	Osoba fizyczna	Pomieczyska Huta			7	0015	14/1	AZ	W02	1 080,00	98,18	1
1558	Osoba fizyczna	Pomieczyska Huta			9	0015	21/3	BG	W02	5 544,00	504,00	3
1559	Osoba fizyczna	Prokowo		Cicha	1	0016	658	BG	W02	2 371,60	215,60	3
1560	Osoba fizyczna	Prokowo		Cicha	12	0016	203/1	BG	W02	369,60	33,60	3
1561	Osoba fizyczna	Prokowo		Cicha	12	0016	203/1	BM	W02	762,30	69,30	3
1562	Osoba fizyczna	Prokowo		Cicha	20	0016	232	BG	W02	3 557,40	323,40	2
1563	Osoba fizyczna	Prokowo		Cicha	8	0016	202/3	BG	W02	492,80	44,80	3
1564	Osoba fizyczna	Prokowo		Cicha	8	0016	202/3	BM	W02	1 320,00	120,00	3
1565	Osoba fizyczna	Prokowo		Cicha	9	0016	217	BG	W02	423,50	38,50	3
1566	Osoba fizyczna	Prokowo		Dworcowa		0016	272	BG	W02	1 232,00	112,00	3
1567	Osoba fizyczna	Prokowo		Dworcowa		0016	272	BG	W02	2 063,60	187,60	3
1568	Osoba fizyczna	Prokowo		Dworcowa	19	0016	270	BG	W02	431,20	39,20	2
1569	Osoba fizyczna	Prokowo		Dworcowa	21	0016	127/1	BG	W02	831,60	75,60	3
1570	Osoba fizyczna	Prokowo		Kartuska		0016	169	BG	W02	1 016,40	92,40	3
1571	Osoba fizyczna	Prokowo		Kartuska		0016	608	BG	W02	1 617,00	147,00	3
1572	Osoba fizyczna	Prokowo		Kartuska		0016	175	BG	W02	2 633,40	239,40	3
1573	Osoba fizyczna	Prokowo		Kartuska		0016	608	BG	W02	4 158,00	378,00	3
1574	Osoba fizyczna	Prokowo		Kartuska	17	0016	193/2	BM	W02	1 232,00	112,00	3
1575	Osoba fizyczna	Prokowo		Kartuska	22	0016	168	BG	W02	492,80	44,80	3
1576	Osoba fizyczna	Prokowo		Kartuska	23	0016	200	BG	W02	539,00	49,00	3
1577	Osoba fizyczna	Prokowo		Kartuska	23	0016	200	BG	W02	4 312,00	392,00	3
1578	Osoba fizyczna	Prokowo		Kartuska	24	0016	167/9	BG	W02	1 293,60	117,60	3
1579	Osoba fizyczna	Prokowo		Kartuska	27	0016	246	BG	W02	2 048,20	186,20	3
1580	Osoba fizyczna	Prokowo		Kartuska	27	0016	246	BG	W02	2 288,00	208,00	3
1581	Osoba fizyczna	Prokowo		Kartuska	27	0016	246	BG	W02	2 310,00	210,00	3
1582	Osoba fizyczna	Prokowo		Kartuska	27	0016	246	BG	W02	3 641,00	331,00	3
1583	Osoba fizyczna	Prokowo		Kartuska	30	0016	159/3	BG	W02	2 156,00	196,00	3
1584	Osoba fizyczna	Prokowo		Kartuska	30	0016	159/3	BG	W02	5 821,20	529,20	3
1585	Osoba fizyczna	Prokowo		Kartuska	30	0016	159/3	BG	W02	7 546,00	686,00	3
1586	Osoba fizyczna	Prokowo		Kartuska	31	0016	249	BM	W02	1 848,00	168,00	3
1587	Osoba fizyczna	Prokowo		Kartuska	37	0016	251/2	BG	W02	3 542,00	322,00	3
1588	Osoba fizyczna	Prokowo		Kartuska	4	0016	333/2	BG	W02	1 108,80	100,80	3
1589	Osoba fizyczna	Prokowo		Kartuska	40	0016	41/4	BG	W02	1 078,00	98,00	3
1590	Osoba fizyczna	Prokowo		Kartuska	43	0016	69/3	BG	W02	924,00	84,00	3
1591	Osoba fizyczna	Prokowo		Kartuska	43	0016	69/3	BG	W02	4 912,60	446,60	3

Lp.	Wykorzystujący wyroby zawierające azbest	Miejscowość	Część miejscowości	Ulica	Numer domu	Obręb	Numer działki ewidencyjnej	Rodzaj zabudowy	Rodzaj wyrobu	Ilość wyrobów zawierających azbest pozostała do unieszkodliwienia		Stopień pilności
										[kg]	[m2]	
1592	Osoba fizyczna	Prokowo		Kartuska	45	0016	67/15	BG	W02	385,00	35,00	3
1593	Osoba fizyczna	Prokowo		Kartuska	45	0016	67/15	BG	W02	1 617,00	147,00	3
1594	Osoba fizyczna	Prokowo		Kartuska	45	0016	67/15	BG	W02	3 850,00	350,00	3
1595	Osoba fizyczna	Prokowo		Kartuska	51	0016	611	BG	W02	1 940,40	176,40	3
1596	Osoba fizyczna	Prokowo		Kartuska	51	0016	611	BM	W01	1 980,00	180,00	2
1597	Osoba fizyczna	Prokowo		Kartuska	51	0016	611	BG	W02	3 880,80	352,80	3
1598	Osoba fizyczna	Prokowo		Kartuska	52	0016	55/33	BG	W02	3 080,00	280,00	3
1599	Osoba fizyczna	Prokowo		Kartuska	54	0016	600/7	BG	W02	2 587,20	235,20	3
1600	Osoba fizyczna	Prokowo		Kartuska	54	0016	600/7	BG	W02	3 896,20	354,20	3
1601	Osoba fizyczna	Prokowo		Kartuska	57A	0016	609	BG	W02	539,00	49,00	3
1602	Osoba fizyczna	Prokowo		Kościelna	2	0016	160	BM	W02	1 540,00	140,00	2
1603	Osoba fizyczna	Prokowo		Leśna		0016	15	BM	W02	2 002,00	182,00	3
1604	Osoba fizyczna	Prokowo		Leśna		0016	603	BM	W02	2 310,00	210,00	3
1605	Osoba fizyczna	Prokowo		Leśna		0016	15	BG	W02	2 710,40	246,40	3
1606	Osoba fizyczna	Prokowo		Leśna	1	0016	21	BM	W02	2 310,00	210,00	3
1607	Osoba fizyczna	Prokowo		Leśna	10	0016	13/5	BM	W02	1 863,40	169,40	3
1608	Osoba fizyczna	Prokowo		Leśna	13	0016	49/15	BG	W02	462,00	42,00	1
1609	Osoba fizyczna	Prokowo		Leśna	13	0016	49/15	BM	W02	2 079,00	189,00	2
1610	Osoba fizyczna	Prokowo		Leśna	13A	0016	49/41	BG	W02	693,00	63,00	3
1611	Osoba fizyczna	Prokowo		Leśna	13B	0016	49/6	AZ	W02	154,00	14,00	1
1612	Osoba fizyczna	Prokowo		Leśna	13B	0016	49/6	BG	W02	323,40	29,40	3
1613	Osoba fizyczna	Prokowo		Leśna	14	0016	8/3	BG	W02	431,20	39,20	3
1614	Osoba fizyczna	Prokowo		Leśna	15	0016	47/9	BG	W02	1 540,00	140,00	3
1615	Osoba fizyczna	Prokowo		Leśna	15	0016	47/9	BG	W02	3 080,00	280,00	3
1616	Osoba fizyczna	Prokowo		Leśna	15	0016	47/9	BG	W02	4 743,20	431,20	3
1617	Osoba fizyczna	Prokowo		Leśna	2	0016	209	BG	W02	646,80	58,80	3
1618	Osoba fizyczna	Prokowo		Leśna	2	0016	209	BM	W02	1 355,20	123,20	3
1619	Osoba fizyczna	Prokowo		Leśna	5	0016	71	BG	W02	154,00	14,00	3
1620	Osoba fizyczna	Prokowo		Łapalicka	13	0016	98/2	BM	W02	2 002,00	182,00	3
1621	Osoba fizyczna	Prokowo		Łapalicka	14	0016	236	BG	W02	3 326,40	302,40	3
1622	Osoba fizyczna	Prokowo		Łapalicka	22	0016	95	BG	W02	4 743,20	431,20	3
1623	Osoba fizyczna	Prokowo		Łapalicka	22	0016	95	BG	W02	5 667,20	515,20	3
1624	Osoba fizyczna	Prokowo		Łapalicka	8	0016	241	BM	W02	1 771,00	161,00	3
1625	Osoba fizyczna	Prokowo		Ogrodowa	12	0016	35/5	BG	W02	308,00	28,00	3
1626	Osoba fizyczna	Prokowo		Ogrodowa	12	0016	35/5	BM	W02	623,70	56,70	3
1627	Osoba fizyczna	Prokowo		Ogrodowa	12	0016	35/5	BM	W02	962,50	87,50	3
1628	Osoba fizyczna	Prokowo		Ogrodowa	21	0016	40/2	BG	W02	246,40	22,40	3
1629	Osoba fizyczna	Prokowo		Przy Hydroforni	6	0016	654/2	BG	W02	3 303,30	300,30	3
1630	Osoba fizyczna	Prokowo		Przy Hydroforni	7	0016	358/21	BM	W02	2 032,80	184,80	3
1631	Osoba fizyczna	Prokowo		Rybacka	10	0016	330/1	BG	W02	1 232,00	112,00	3
1632	Osoba fizyczna	Prokowo		Rybacka	10	0016	330/1	BG	W02	2 448,60	222,60	3
1633	Osoba fizyczna	Prokowo		Rybacka	12	0016	325/5	BM	W02	2 541,00	231,00	3
1634	Osoba fizyczna	Prokowo		Rybacka	18	0016	320	BG	W02	431,20	39,20	2

Lp.	Wykorzystujący wyroby zawierające azbest	Miejscowość	Część miejscowości	Ulica	Numer domu	Obręb	Numer działki ewidencyjnej	Rodzaj zabudowy	Rodzaj wyrobu	Ilość wyrobów zawierających azbest pozostała do unieszkodliwienia		Stopień pilności
										[kg]	[m2]	
1635	Osoba fizyczna	Prokowo		Rybacka	8	0016	329/8	BG	W02	508,20	46,20	3
1636	Osoba fizyczna	Prokowo		Rybacka	8	0016	329/8	BG	W02	1 771,00	161,00	1
1637	Osoba fizyczna	Prokowo		Rybacka	8	0016	329/8	BG	W02	3 773,00	343,00	3
1638	Osoba fizyczna	Prokowo		Spokojna	1	0016	138/16	BUP	W02	862,40	78,40	3
1639	Osoba fizyczna	Prokowo		Zielona	8	0016	351	BG	W02	2 057,00	187,00	3
1640	Osoba fizyczna	Prokowo				0016	467	BG	W02	1 108,80	100,80	2
1641	Osoba fizyczna	Prokowo			10	0016	361/1	AZ	W02	3 375,00	306,82	1
1642	Osoba fizyczna	Prokowo			12	0016	486/5	BM	W02	1 108,80	100,80	3
1643	Osoba fizyczna	Prokowo			2	0016	421/2	BM	W02	2 402,40	218,40	3
1644	Osoba fizyczna	Prokowo			20	0016	316/5	BG	W02	693,00	63,00	3
1645	Osoba fizyczna	Prokowo			3	0016	426/1	BM	W02	770,00	70,00	3
1646	Osoba fizyczna	Prokowo			3	0016	352/10	BG	W02	1 239,70	112,70	3
1647	Osoba fizyczna	Prokowo			3	0016	426/1	BM	W02	1 540,00	140,00	3
1648	Osoba fizyczna	Prokowo			32	0016	162	BG	W02	1 401,40	127,40	3
1649	Osoba fizyczna	Prokowo			34	0016	662/1	BG	W02	1 478,40	134,40	2
1650	Osoba fizyczna	Prokowo			34	0016	662/1	BG	W02	1 601,60	145,60	2
1651	Osoba fizyczna	Prokowo			35	0016	450	BG	W02	646,80	58,80	3
1652	Osoba fizyczna	Prokowo			35	0016	450	BG	W02	677,60	61,60	3
1653	Osoba fizyczna	Prokowo			36	0016	473/19	BG	W02	308,00	28,00	3
1654	Osoba fizyczna	Prokowo			36	0016	473/19	BG	W02	369,60	33,60	3
1655	Osoba fizyczna	Prokowo			4	0016	449/8	BG	W02	770,00	70,00	3
1656	Osoba fizyczna	Prokowo			6	0016	447/6	BG	W02	308,00	28,00	3
1657	Osoba fizyczna	Prokowo			6	0016	447/6	BG	W02	970,20	88,20	3
1658	Osoba fizyczna	Prokowo			6	0016	447/6	BM	W02	1 848,00	168,00	3
1659	Osoba fizyczna	Prokowo			6	0016	447/6	BG	W02	2 156,00	196,00	3
1660	Osoba fizyczna	Prokowo			7	0016	425/8	BG	W02	3 187,80	289,80	3
1661	Osoba fizyczna	Prokowo			7	0016	425/8	BG	W02	5 852,00	532,00	3
1662	Osoba fizyczna	Prokowo			8	0016	428/2	BG	W02	1 047,20	95,20	3
1663	Osoba fizyczna	Prokowo			8	0016	428/2	BG	W02	2 710,40	246,40	3
1664	Osoba fizyczna	Ręboszewo				0017	190/10	BM	W02	646,80	58,80	3
1665	Osoba fizyczna	Ręboszewo				0017	192/20	BM	W02	646,80	58,80	3
1666	Osoba fizyczna	Ręboszewo				0017	42	BG	W02	739,20	67,20	2
1667	Osoba fizyczna	Ręboszewo				0017	92/1	BG	W02	1 617,00	147,00	3
1668	Osoba fizyczna	Ręboszewo			1	0017	50/4	BG	W02	585,20	53,20	3
1669	Osoba fizyczna	Ręboszewo			10	0017	13	BM	W02	1 386,00	126,00	3
1670	Osoba fizyczna	Ręboszewo			11	0017	14	BG	W02	1 001,00	91,00	2
1671	Osoba fizyczna	Ręboszewo			11	0017	14	BM	W02	2 217,60	201,60	3
1672	Osoba fizyczna	Ręboszewo			11	0017	14	BG	W02	6 868,40	624,40	3
1673	Osoba fizyczna	Ręboszewo			13	0017	19/6	BG	W02	385,00	35,00	3
1674	Osoba fizyczna	Ręboszewo			13	0017	19/6	BG	W02	2 156,00	196,00	3
1675	Osoba fizyczna	Ręboszewo			13	0017	19/6	BG	W02	3 234,00	294,00	3
1676	Osoba fizyczna	Ręboszewo			22	0017	84	BG	W02	970,20	88,20	3
1677	Osoba fizyczna	Ręboszewo			25	0017	39	BG	W02	400,40	36,40	2

Lp.	Wykorzystujący wyroby zawierające azbest	Miejscowość	Część miejscowości	Ulica	Numer domu	Obręb	Numer działki ewidencyjnej	Rodzaj zabudowy	Rodzaj wyrobu	Ilość wyrobów zawierających azbest pozostała do unieszkodliwienia		Stopień pilności
										[kg]	[m2]	
1678	Osoba fizyczna	Ręboszewo			25	0017	39	BG	W02	539,00	49,00	3
1679	Osoba fizyczna	Ręboszewo			3	0017	60	BG	W02	3 388,00	308,00	3
1680	Osoba fizyczna	Ręboszewo			34	0017	140/9	BG	W02	7 977,20	725,20	3
1681	Osoba fizyczna	Ręboszewo			35	0017	154/6	BG	W02	1 786,40	162,40	3
1682	Osoba fizyczna	Ręboszewo			35	0017	154/6	BG	W02	1 848,00	168,00	3
1683	Osoba fizyczna	Ręboszewo			35	0017	154/6	BG	W02	3 572,80	324,80	3
1684	Osoba fizyczna	Ręboszewo			36	0017	151	BG	W02	970,20	88,20	3
1685	Osoba fizyczna	Ręboszewo			36	0017	151	BG	W02	1 848,00	168,00	3
1686	Osoba fizyczna	Ręboszewo			38	0017	137/6	BG	W02	1 940,40	176,40	3
1687	Osoba fizyczna	Ręboszewo			38	0017	137/6	BG	W02	3 388,00	308,00	3
1688	Osoba fizyczna	Ręboszewo			39	0017	139/13	BG	W02	990,00	90,00	2
1689	Osoba fizyczna	Ręboszewo			39	0017	139/13	BG	W02	1 804,00	164,00	3
1690	Osoba fizyczna	Ręboszewo			39	0017	139/13	BG	W02	2 772,00	252,00	3
1691	Osoba fizyczna	Ręboszewo			4	0017	65	BG	W02	3 218,60	292,60	3
1692	Osoba fizyczna	Ręboszewo			4	0017	65	BG	W02	4 804,80	436,80	3
1693	Osoba fizyczna	Ręboszewo			42	0017	116/9	BG	W02	739,20	67,20	2
1694	Osoba fizyczna	Ręboszewo			42	0017	116/9	BG	W02	2 002,00	182,00	2
1695	Osoba fizyczna	Ręboszewo			42	0017	116/9	BM	W02	2 497,00	227,00	2
1696	Osoba fizyczna	Ręboszewo			43	0017	227	BG	W02	1 078,00	98,00	3
1697	Osoba fizyczna	Ręboszewo			43	0017	227	BG	W02	5 390,00	490,00	3
1698	Osoba fizyczna	Ręboszewo			44	0017	225	BG	W02	2 563,00	233,00	3
1699	Osoba fizyczna	Ręboszewo			46	0017	223/3	BG	W01	2 376,00	216,00	2
1700	Osoba fizyczna	Ręboszewo			5	0017	52	BM	W01	1 870,00	170,00	2
1701	Osoba fizyczna	Ręboszewo			5	0017	52	BG	W02	3 049,20	277,20	3
1702	Osoba fizyczna	Ręboszewo			51	0017	392/1	BG	W02	1 185,80	107,80	3
1703	Osoba fizyczna	Ręboszewo			52	0017	391/2	BM	W02	1 524,60	138,60	2
1704	Osoba fizyczna	Ręboszewo			63	0017	399	BM	W02	2 002,00	182,00	3
1705	Osoba fizyczna	Ręboszewo			7	0017	69	BM	W02	1 016,40	92,40	3
1706	Osoba fizyczna	Ręboszewo			7	0017	69	BG	W02	1 232,00	112,00	3
1707	Osoba fizyczna	Ręboszewo			7	0017	69	AZ	W01	2 376,00	216,00	1
1708	Osoba fizyczna	Ręboszewo			82	0017	369/13	BG	W02	1 108,80	100,80	3
1709	Osoba fizyczna	Sianowo	Młyńsko			0018	117/1	BG	W02	924,00	84,00	3
1710	Osoba fizyczna	Sianowo				0018	216/54	BG	W02	1 401,40	127,40	3
1711	Osoba fizyczna	Sianowo	Młyńsko			0018	117/1	BG	W02	1 925,00	175,00	3
1712	Osoba fizyczna	Sianowo	Młyńsko			0018	238	BM	W02	2 217,60	201,60	3
1713	Osoba fizyczna	Sianowo	Młyńsko			0018	117/1	BG	W02	5 205,20	473,20	3
1714	Osoba fizyczna	Sianowo			1	0018	107	BG	W02	2 356,20	214,20	3
1715	Osoba fizyczna	Sianowo			10	0010	6/13	BG	W02	1 463,00	133,00	3
1716	Osoba fizyczna	Sianowo	Cieszonko		101	0018	181	BG	W02	154,00	14,00	3
1717	Osoba fizyczna	Sianowo	Cieszonko		101	0018	181	BG	W02	554,40	50,40	3
1718	Osoba fizyczna	Sianowo	Cieszonko		103	0018	197	BM	W02	2 079,00	189,00	3
1719	Osoba fizyczna	Sianowo	Cieszonko		103	0018	197	BG	W02	2 356,20	214,20	3
1720	Osoba fizyczna	Sianowo	Lesińce		111	0018	265	BM	W01	1 108,80	100,80	2

Lp.	Wykorzystujący wyroby zawierające azbest	Miejscowość	Część miejscowości	Ulica	Numer domu	Obręb	Numer działki ewidencyjnej	Rodzaj zabudowy	Rodzaj wyrobu	Ilość wyrobów zawierających azbest pozostała do unieszkodliwienia		Stopień pilności
										[kg]	[m2]	
1721	Osoba fizyczna	Sianowo	Lesińce		111	0018	265	BG	W02	9 116,80	828,80	3
1722	Osoba fizyczna	Sianowo	Lesińce		112	0018	264/4	BG	W02	862,40	78,40	3
1723	Osoba fizyczna	Sianowo	Lesińce		112	0018	264/4	BG	W02	2 541,00	231,00	3
1724	Osoba fizyczna	Sianowo	Lesińce		112	0018	264/4	BG	W02	3 080,00	280,00	3
1725	Osoba fizyczna	Sianowo			13	0018	17/2	BG	W02	4 235,00	385,00	3
1726	Osoba fizyczna	Sianowo			13	0018	17/2	BG	W02	8 254,40	750,40	3
1727	Osoba fizyczna	Sianowo			15a	0018	40	BI	W02	616,00	56,00	3
1728	Osoba fizyczna	Sianowo			15a	0018	40	BM	W02	1 848,00	168,00	3
1729	Osoba fizyczna	Sianowo			17	0018	41	BM	W02	2 032,80	184,80	3
1730	Osoba fizyczna	Sianowo			17	0018	41	BG	W02	2 926,00	266,00	3
1731	Osoba fizyczna	Sianowo			17	0018	41	BG	W02	3 696,00	336,00	3
1732	Osoba fizyczna	Sianowo			18	0018	19	BM	W02	2 202,20	200,20	3
1733	Osoba fizyczna	Sianowo			19	0018	20/4	BM	W02	2 217,60	201,60	3
1734	Osoba fizyczna	Sianowo			21	0018	36/1	BG	W02	2 217,60	201,60	3
1735	Osoba fizyczna	Sianowo			31	0018	230	BM	W02	2 101,00	191,00	3
1736	Osoba fizyczna	Sianowo			37	0018	30/4	BG	W02	6 529,60	593,60	3
1737	Osoba fizyczna	Sianowo			38	0018	114/1	BG	W02	3 726,80	338,80	3
1738	Osoba fizyczna	Sianowo	Młyńsko		40	0018	157/3	BG	W02	2 402,40	218,40	3
1739	Osoba fizyczna	Sianowo	Młyńsko		40	0018	157/3	BG	W02	3 388,00	308,00	3
1740	Osoba fizyczna	Sianowo	Młyńsko		42	0018	116	BG	W02	2 525,60	229,60	3
1741	Osoba fizyczna	Sianowo	Młyńsko		42	0018	116	BG	W02	3 172,40	288,40	3
1742	Osoba fizyczna	Sianowo	Młyńsko		43	0018	272/3	BM	W02	1 694,00	154,00	3
1743	Osoba fizyczna	Sianowo	Młyńsko		43	0018	272/3	BM	W02	2 802,80	254,80	3
1744	Osoba fizyczna	Sianowo	Młyńsko		44	0018	150/1	BG	W02	1 663,20	151,20	3
1745	Osoba fizyczna	Sianowo	Młyńsko		44	0018	150/1	BM	W02	2 217,60	201,60	3
1746	Osoba fizyczna	Sianowo	Młyńsko		44	0018	150/1	BG	W02	2 371,60	215,60	3
1747	Osoba fizyczna	Sianowo	Młyńsko		44	0018	150/1	BG	W02	4 527,60	411,60	3
1748	Osoba fizyczna	Sianowo	Młyńsko		44c	0018	260	BM	W02	2 479,40	225,40	3
1749	Osoba fizyczna	Sianowo	Młyńsko		45	0018	137	BG	W02	1 247,40	113,40	3
1750	Osoba fizyczna	Sianowo	Młyńsko		45	0018	137	BG	W02	1 694,00	154,00	3
1751	Osoba fizyczna	Sianowo	Młyńsko		45	0018	137	BM	W02	1 848,00	168,00	3
1752	Osoba fizyczna	Sianowo	Młyńsko		45	0018	137	BG	W02	2 618,00	238,00	3
1753	Osoba fizyczna	Sianowo	Młyńsko		46	0018	234/8	BG	W02	554,40	50,40	3
1754	Osoba fizyczna	Sianowo	Młyńsko		46	0018	234/8	BG	W02	2 148,30	195,30	3
1755	Osoba fizyczna	Sianowo	Młyńsko		46	0018	234/8	BG	W02	2 156,00	196,00	3
1756	Osoba fizyczna	Sianowo	Młyńsko		47	0018	235/5	BG	W02	1 463,00	133,00	3
1757	Osoba fizyczna	Sianowo	Młyńsko		47	0018	235/5	BG	W02	2 926,00	266,00	3
1758	Osoba fizyczna	Sianowo			5	0018	2/3	BG	W02	3 696,00	336,00	3
1759	Osoba fizyczna	Sianowo	Cieszonko		50	0018	172/3	AZ	W02	2 618,00	238,00	3
1760	Osoba fizyczna	Sianowo	Cieszonko		53	0018	176	BG	W02	3 388,00	308,00	3
1761	Osoba fizyczna	Sianowo	Cieszonko		54	0018	177	BM	W02	2 679,60	243,60	3
1762	Osoba fizyczna	Sianowo	Cieszonko		54	0018	177	BG	W02	3 388,00	308,00	3
1763	Osoba fizyczna	Sianowo	Cieszonko		70	0018	203/4	BM	W02	1 848,00	168,00	3

Lp.	Wykorzystujący wyroby zawierające azbest	Miejscowość	Część miejscowości	Ulica	Numer domu	Obręb	Numer działki ewidencyjnej	Rodzaj zabudowy	Rodzaj wyrobu	Ilość wyrobów zawierających azbest pozostała do unieszkodliwienia		Stopień pilności
										[kg]	[m ²]	
1764	Osoba fizyczna	Sianowo			8	0018	3/2	BG	W02	462,00	42,00	3
1765	Osoba fizyczna	Sianowo			8	0018	3/2	BG	W02	985,60	89,60	3
1766	Osoba fizyczna	Sianowo			8	0018	3/2	BG	W02	1 663,20	151,20	3
1767	Osoba fizyczna	Sianowo			8	0018	3/2	BG	W02	3 218,60	292,60	3
1768	Osoba fizyczna	Sianowska Huta				0019	1	BG	W01	2 138,40	194,40	2
1769	Osoba fizyczna	Sianowska Huta				0019	133	BG	W02	3 388,00	308,00	3
1770	Osoba fizyczna	Sianowska Huta			1	0019	44/2	BG	W02	2 202,20	200,20	3
1771	Osoba fizyczna	Sianowska Huta			1	0019	44/2	BG	W02	3 465,00	315,00	3
1772	Osoba fizyczna	Sianowska Huta			1	0019	44/2	BG	W02	4 235,00	385,00	3
1773	Osoba fizyczna	Sianowska Huta			10	0019	120	BG	W02	1 478,40	134,40	3
1774	Osoba fizyczna	Sianowska Huta			10	0019	120	BG	W02	3 880,80	352,80	3
1775	Osoba fizyczna	Sianowska Huta			12	0019	141	BG	W02	831,60	75,60	3
1776	Osoba fizyczna	Sianowska Huta			13	0019	142/2	BG	W02	369,60	33,60	3
1777	Osoba fizyczna	Sianowska Huta			18	0019	25	BG	W02	1 863,40	169,40	3
1778	Osoba fizyczna	Sianowska Huta			18	0019	25	BG	W02	2 310,00	210,00	3
1779	Osoba fizyczna	Sianowska Huta			2	0019	573	BG	W02	2 217,60	201,60	3
1780	Osoba fizyczna	Sianowska Huta			2	0019	573	BG	W02	3 234,00	294,00	3
1781	Osoba fizyczna	Sianowska Huta			21	0019	311/1	BMG	W02	1 694,00	154,00	3
1782	Osoba fizyczna	Sianowska Huta			22	0019	277/4	BG	W02	3 080,00	280,00	3
1783	Osoba fizyczna	Sianowska Huta			25	0019	154/7	BG	W02	862,40	78,40	3
1784	Osoba fizyczna	Sianowska Huta			25	0019	154/7	BG	W02	2 926,00	266,00	2
1785	Osoba fizyczna	Sianowska Huta			26	0019	154/5	BG	W02	1 078,00	98,00	3
1786	Osoba fizyczna	Sianowska Huta			26	0019	154/5	BM	W02	1 232,00	112,00	3
1787	Osoba fizyczna	Sianowska Huta			29	0015	269	BG	W02	4 527,60	411,60	3
1788	Osoba fizyczna	Sianowska Huta			3	0019	41	BG	W02	616,00	56,00	3
1789	Osoba fizyczna	Sianowska Huta			3	0019	41	BG	W02	1 386,00	126,00	3
1790	Osoba fizyczna	Sianowska Huta			32	0019	47/1	BM	W02	1 293,60	117,60	3
1791	Osoba fizyczna	Sianowska Huta			32	0019	47/1	BG	W01	1 742,40	158,40	2
1792	Osoba fizyczna	Sianowska Huta			4	0019	35	BG	W02	4 235,00	385,00	3
1793	Osoba fizyczna	Sianowska Huta			5	0019	34	BG	W02	400,40	36,40	3
1794	Osoba fizyczna	Sianowska Huta			5	0019	34	BG	W02	1 170,40	106,40	3
1795	Osoba fizyczna	Sianowska Huta			7a	0019	33/1	BG	W02	539,00	49,00	3
1796	Osoba fizyczna	Sianowska Huta			7a	0019	33/1	BMG	W02	1 663,20	151,20	3
1797	Osoba fizyczna	Sianowska Huta			9	0019	116	BG	W02	431,20	39,20	3
1798	Osoba fizyczna	Sianowska Huta			9	0019	116	BG	W02	1 971,20	179,20	3
1799	Osoba fizyczna	Sitno				0020	74/7	BG	W02	323,40	29,40	3
1800	Osoba fizyczna	Sitno			109A	0020	51/24	BG	W02	916,30	83,30	3
1801	Osoba fizyczna	Sitno			11	0020	80/4	BM	W01	1 372,80	124,80	2
1802	Osoba fizyczna	Sitno			111	0020	54/28	BG	W02	554,40	50,40	3
1803	Osoba fizyczna	Sitno			119	0020	54/30	BG	W02	423,50	38,50	3
1804	Osoba fizyczna	Sitno			119	0020	54/38	BM	W02	2 202,20	200,20	3
1805	Osoba fizyczna	Sitno			125	0020	54/12	BG	W02	1 232,00	112,00	3
1806	Osoba fizyczna	Sitno			15	0020	75/2	BM	W02	1 247,40	113,40	2

Lp.	Wykorzystujący wyroby zawierające azbest	Miejscowość	Część miejscowości	Ulica	Numer domu	Obręb	Numer działki ewidencyjnej	Rodzaj zabudowy	Rodzaj wyrobu	Ilość wyrobów zawierających azbest pozostała do unieszkodliwienia		Stopień pilności
										[kg]	[m2]	
1807	Osoba fizyczna	Sitno			15	0020	75/2	BM	W02	1 940,40	176,40	3
1808	Osoba fizyczna	Sitno			17	0020	21	BG	W02	508,20	46,20	3
1809	Osoba fizyczna	Sitno			18	0020	70/8	BG	W02	1 108,80	100,80	3
1810	Osoba fizyczna	Sitno			18	0020	70/8	BG	W02	1 147,30	104,30	3
1811	Osoba fizyczna	Sitno			18	0020	70/8	BG	W02	1 432,20	130,20	3
1812	Osoba fizyczna	Sitno			18	0020	70/8	BM	W02	1 609,30	146,30	3
1813	Osoba fizyczna	Sitno			35A	0020	98	BG	W02	154,00	14,00	3
1814	Osoba fizyczna	Sitno			35A	0020	98	BM	W02	877,80	79,80	3
1815	Osoba fizyczna	Sitno			52	0020	10/6	BM	W02	1 078,00	98,00	3
1816	Osoba fizyczna	Sitno			53	0020	10/7	BM	W02	1 078,00	98,00	3
1817	Osoba fizyczna	Sitno			57	0020	9/21	BG	W02	808,50	73,50	3
1818	Osoba fizyczna	Sitno			57	0020	9/21	BM	W02	2 002,00	182,00	3
1819	Osoba fizyczna	Sitno			57	0020	9/21	BG	W02	2 464,00	224,00	3
1820	Osoba fizyczna	Sitno			58	0020	61	BG	W02	400,40	36,40	3
1821	Osoba fizyczna	Sitno			63	0020	11/13	BG	W02	400,40	36,40	3
1822	Osoba fizyczna	Sitno			63	0020	11/13	BI	W02	847,00	77,00	3
1823	Osoba fizyczna	Sitno			63	0020	11/13	BG	W02	2 772,00	252,00	3
1824	Osoba fizyczna	Sitno			63	0020	11/13	BG	W02	2 772,00	252,00	3
1825	Osoba fizyczna	Sitno			68	0020	174/3	BG	W02	739,20	67,20	2
1826	Osoba fizyczna	Sitno			68	0020	174/3	BG	W02	1 232,00	112,00	3
1827	Osoba fizyczna	Sitno			68	0020	174/3	BG	W02	1 293,60	117,60	2
1828	Osoba fizyczna	Sitno			68	0020	174/3	BM	W01	1 740,20	158,20	2
1829	Osoba fizyczna	Sitno			68	0020	174/3	BG	W02	3 619,00	329,00	3
1830	Osoba fizyczna	Sitno			71	0020	40/11	BM	W02	2 125,20	193,20	3
1831	Osoba fizyczna	Sitno			72	0020	43/22	BM	W02	2 032,80	184,80	3
1832	Osoba fizyczna	Sitno			73	0020	45/2	BG	W02	2 217,60	201,60	3
1833	Osoba fizyczna	Sitno			75	0020	46/40	BG	W02	246,40	22,40	3
1834	Osoba fizyczna	Sitno			75	0020	46/40	BG	W02	2 456,30	223,30	3
1835	Osoba fizyczna	Sitno			87	0020	48/19	BG	W02	831,60	75,60	3
1836	Osoba fizyczna	Sitno			87	0020	48/19	BG	W02	2 587,20	235,20	3
1837	Osoba fizyczna	Sitno			87	0020	48/19	BG	W02	3 696,00	336,00	3
1838	Osoba fizyczna	Smętowo Chmielińskie		Brukowa	2	0023	233	BG	W02	2 217,60	201,60	3
1839	Osoba fizyczna	Smętowo Chmielińskie		Brukowa	2	0023	233	BG	W02	2 618,00	238,00	3
1840	Osoba fizyczna	Smętowo Chmielińskie		Brukowa	2	0023	233	BG	W02	3 080,00	280,00	3
1841	Osoba fizyczna	Smętowo Chmielińskie		Brukowa	4	0023	228/3	BG	W02	220,00	20,00	3
1842	Osoba fizyczna	Smętowo Chmielińskie		Brukowa	4	0023	228/3	BG	W02	2 695,00	245,00	3
1843	Osoba fizyczna	Smętowo Chmielińskie		Brukowa	6	0023	228/2	BG	W02	431,20	39,20	3
1844	Osoba fizyczna	Smętowo Chmielińskie		Brukowa	6	0023	228/2	BM	W02	1 524,60	138,60	3
1845	Osoba fizyczna	Smętowo Chmielińskie		Łąkowa		0023	312/5	BG	W02	3 388,00	308,00	3
1846	Osoba fizyczna	Smętowo Chmielińskie		Łąkowa		0023	179	BG	W02	3 465,00	315,00	3
1847	Osoba fizyczna	Smętowo Chmielińskie		Łąkowa	1	0023	324/1	BG	W02	539,00	49,00	3
1848	Osoba fizyczna	Smętowo Chmielińskie		Łąkowa	3	0023	235	BG	W02	1 232,00	112,00	2
1849	Osoba fizyczna	Smętowo Chmielińskie		Łąkowa	3	0023	235	BG	W02	2 479,40	225,40	3

Lp.	Wykorzystujący wyroby zawierające azbest	Miejscowość	Część miejscowości	Ulica	Numer domu	Obręb	Numer działki ewidencyjnej	Rodzaj zabudowy	Rodzaj wyrobu	Ilość wyrobów zawierających azbest pozostała do unieszkodliwienia		Stopień pilności
										[kg]	[m2]	
1850	Osoba fizyczna	Smętowo Chmielińskie		Łąkowa	3	0023	235	BG	W02	9 383,00	853,00	3
1851	Osoba fizyczna	Smętowo Chmielińskie		Łąkowa	4	0023	312/6	BM	W02	462,00	42,00	3
1852	Osoba fizyczna	Smętowo Chmielińskie		Łąkowa	4	0023	312/6	BG	W02	2 494,80	226,80	3
1853	Osoba fizyczna	Smętowo Chmielińskie		Łąkowa	6	0023	313/2	BG	W02	5 423,00	493,00	3
1854	Osoba fizyczna	Smętowo Chmielińskie		Polna	25	0023	340/5	BG	W02	554,40	50,40	3
1855	Osoba fizyczna	Smętowo Chmielińskie		Polna	25	0023	340/5	BG	W02	1 463,00	133,00	3
1856	Osoba fizyczna	Smętowo Chmielińskie		Polna	25	0023	340/5	BG	W02	1 601,60	145,60	3
1857	Osoba fizyczna	Smętowo Chmielińskie		Polna	29	0023	117/2	BG	W02	246,40	22,40	3
1858	Osoba fizyczna	Smętowo Chmielińskie		Polna	29	0023	117/2	BG	W02	539,00	49,00	2
1859	Osoba fizyczna	Smętowo Chmielińskie		Polna	29	0023	117/2	BG	W02	4 741,00	431,00	3
1860	Osoba fizyczna	Smętowo Chmielińskie		Polna	7	0023	124/4	BG	W02	770,00	70,00	3
1861	Osoba fizyczna	Smętowo Chmielińskie		Polna	7	0023	124/4	BG	W02	2 564,10	233,10	3
1862	Osoba fizyczna	Smętowo Chmielińskie		Poludniowa	5	0023	274/2	BG	W02	462,00	42,00	3
1863	Osoba fizyczna	Smętowo Chmielińskie		Poludniowa	5	0023	274/2	BG	W02	2 233,00	203,00	3
1864	Osoba fizyczna	Smętowo Chmielińskie		Słoneczne Wzgórze		0023	269/13	BG	W02	369,60	33,60	3
1865	Osoba fizyczna	Smętowo Chmielińskie		Słoneczne Wzgórze		0023	269/13	BG	W02	770,00	70,00	2
1866	Osoba fizyczna	Smętowo Chmielińskie		Słoneczne Wzgórze		0023	271/18	BG	W02	2 494,80	226,80	3
1867	Osoba fizyczna	Smętowo Chmielińskie		Słoneczne Wzgórze		0023	271/18	BG	W02	3 080,00	280,00	3
1868	Osoba fizyczna	Smętowo Chmielińskie		Słoneczne Wzgórze	20	0023	269/11	BG	W02	462,00	42,00	2
1869	Osoba fizyczna	Smętowo Chmielińskie		Słoneczne Wzgórze	20	0023	269/11	BG	W02	1 016,40	92,40	3
1870	Osoba fizyczna	Smętowo Chmielińskie		Słoneczne Wzgórze	20	0023	269/11	BM	W02	1 293,60	117,60	3
1871	Osoba fizyczna	Smętowo Chmielińskie		Słoneczne Wzgórze	20	0023	269/11	BG	W02	1 386,00	126,00	2
1872	Osoba fizyczna	Smętowo Chmielińskie		Słoneczne Wzgórze	4	0023	261/3	BG	W02	2 772,00	252,00	3
1873	Osoba fizyczna	Smętowo Chmielińskie		Słoneczne Wzgórze	7	0023	273/2	BM	W02	77,00	7,00	3
1874	Osoba fizyczna	Smętowo Chmielińskie		Słoneczne Wzgórze	7	0023	273/2	BI	W01	220,00	20,00	3
1875	Osoba fizyczna	Smętowo Chmielińskie		Słoneczne Wzgórze	7	0023	273/2	BG	W02	2 009,70	182,70	3
1876	Osoba fizyczna	Smętowo Chmielińskie		Spacerowa	1	0023	292/6	BG	W02	4 070,00	370,00	3
1877	Osoba fizyczna	Smętowo Chmielińskie		Spacerowa	10	0023	308	BG	W02	1 108,80	100,80	3
1878	Osoba fizyczna	Smętowo Chmielińskie		Spacerowa	12	0023	309/4	BG	W02	3 047,00	277,00	1
1879	Osoba fizyczna	Smętowo Chmielińskie		Spacerowa	12	0023	309/4	BG	W02	3 696,00	336,00	2
1880	Osoba fizyczna	Smętowo Chmielińskie		Spacerowa	16	0023	329	BG	W02	369,60	33,60	2
1881	Osoba fizyczna	Smętowo Chmielińskie		Spacerowa	16	0023	329	BG	W02	862,40	78,40	3
1882	Osoba fizyczna	Smętowo Chmielińskie		Spacerowa	16	0023	329	BM	W02	1 108,80	100,80	3
1883	Osoba fizyczna	Smętowo Chmielińskie		Spacerowa	16	0023	329	BG	W02	1 524,60	138,60	2
1884	Osoba fizyczna	Smętowo Chmielińskie		Spacerowa	2	0023	303/2	BG	W02	739,20	67,20	3
1885	Osoba fizyczna	Smętowo Chmielińskie		Spacerowa	2	0023	303/2	BG	W02	1 386,00	126,00	3
1886	Osoba fizyczna	Smętowo Chmielińskie		Spacerowa	2	0023	303/2	BM	W01	1 606,00	146,00	2
1887	Osoba fizyczna	Smętowo Chmielińskie		Spacerowa	4	0023	305/4	BG	W02	3 080,00	280,00	3
1888	Osoba fizyczna	Smętowo Chmielińskie		Spacerowa	6	0023	306	BG	W02	1 247,40	113,40	3
1889	Osoba fizyczna	Smętowo Chmielińskie		Spacerowa	6	0023	306	BM	W02	2 376,00	216,00	3
1890	Osoba fizyczna	Smętowo Chmielińskie		Spacerowa	6	0023	306	BG	W02	2 402,40	218,40	3
1891	Osoba fizyczna	Smętowo Chmielińskie		Spacerowa	6	0023	306	BG	W02	3 663,00	333,00	3
1892	Osoba fizyczna	Smętowo Chmielińskie		Spacerowa	8	0023	310	BG	W02	1 815,00	165,00	3

Lp.	Wykorzystujący wyroby zawierające azbest	Miejscowość	Część miejscowości	Ulica	Numer domu	Obręb	Numer działki ewidencyjnej	Rodzaj zabudowy	Rodzaj wyrobu	Ilość wyrobów zawierających azbest pozostała do unieszkodliwienia		Stopień pilności
										[kg]	[m2]	
1893	Osoba fizyczna	Smętowo Chmieleńskie		Spacerowa	9	0023	294/1	BG	W02	462,00	42,00	3
1894	Osoba fizyczna	Smętowo Chmieleńskie				0023	303/1	BUP	W02	528,00	48,00	2
1895	Osoba fizyczna	Smętowo Chmieleńskie			27	0023	117/3	BG	W02	6 270,00	570,00	3
1896	Osoba fizyczna	Staniszewo				0021	336	BG	W02	877,80	79,80	3
1897	Osoba fizyczna	Staniszewo				0021	336	BMG	W01	1 452,00	132,00	3
1898	Osoba fizyczna	Staniszewo	Kamionka			0021	127/6	BM	W02	2 032,80	184,80	3
1899	Osoba fizyczna	Staniszewo			103	0021	332/1	BM	W02	1 247,40	113,40	3
1900	Osoba fizyczna	Staniszewo	Kępa		110	0021	63	BG	W02	924,00	84,00	3
1901	Osoba fizyczna	Staniszewo	Kępa		110	0021	63	BG	W02	2 079,00	189,00	2
1902	Osoba fizyczna	Staniszewo	Kępa		110	0021	63	BG	W02	2 263,80	205,80	3
1903	Osoba fizyczna	Staniszewo	Kępa		110	0021	63	BG	W02	3 326,40	302,40	3
1904	Osoba fizyczna	Staniszewo			110a	0021	69/18	BM	W02	1 878,80	170,80	3
1905	Osoba fizyczna	Staniszewo			110d	0021	69/6	BG	W02	369,60	33,60	2
1906	Osoba fizyczna	Staniszewo			111	0021	28/4	BG	W02	4 345,00	395,00	3
1907	Osoba fizyczna	Staniszewo			111	0021	28/4	BG	W02	5 636,40	512,40	3
1908	Osoba fizyczna	Staniszewo			112	0021	47/8	BG	W02	3 218,60	292,60	3
1909	Osoba fizyczna	Staniszewo			112	0021	47/8	BG	W02	4 400,00	400,00	3
1910	Osoba fizyczna	Staniszewo			115A	0021	269/1	BG	W02	462,00	42,00	3
1911	Osoba fizyczna	Staniszewo			115A	0021	269/1	BM	W02	1 570,80	142,80	3
1912	Osoba fizyczna	Staniszewo			117a	0021	279/6	BM	W02	2 217,60	201,60	3
1913	Osoba fizyczna	Staniszewo			121	0021	298	BG	W02	862,40	78,40	3
1914	Osoba fizyczna	Staniszewo			122	0021	282	BM	W02	2 402,40	218,40	3
1915	Osoba fizyczna	Staniszewo			122	0021	282	BG	W02	2 464,00	224,00	3
1916	Osoba fizyczna	Staniszewo			123	0021	252/4	BG	W02	1 663,20	151,20	2
1917	Osoba fizyczna	Staniszewo			123	0021	252/4	BMG	W02	3 080,00	280,00	3
1918	Osoba fizyczna	Staniszewo			124	0021	207/1	BG	W02	1 293,60	117,60	3
1919	Osoba fizyczna	Staniszewo			124	0021	207/1	BM	W02	1 694,00	154,00	3
1920	Osoba fizyczna	Staniszewo			124	0021	207/1	BG	W02	1 848,00	168,00	3
1921	Osoba fizyczna	Staniszewo			125	0021	203	BG	W02	2 879,80	261,80	3
1922	Osoba fizyczna	Staniszewo			125	0021	203	BG	W02	3 146,00	286,00	3
1923	Osoba fizyczna	Staniszewo			125	0021	203	BG	W02	4 250,40	386,40	3
1924	Osoba fizyczna	Staniszewo	Przytoki		126	0021	210	BG	W02	440,00	40,00	3
1925	Osoba fizyczna	Staniszewo	Przytoki		126	0021	210	BG	W02	800,80	72,80	3
1926	Osoba fizyczna	Staniszewo	Przytoki		126	0021	210	BG	W02	1 386,00	126,00	3
1927	Osoba fizyczna	Staniszewo	Przytoki		126	0021	210	BG	W02	3 388,00	308,00	3
1928	Osoba fizyczna	Staniszewo			127	0021	176/1	BG	W02	4 404,40	400,40	3
1929	Osoba fizyczna	Staniszewo			128	0021	167/5	BG	W02	539,00	49,00	3
1930	Osoba fizyczna	Staniszewo			128	0021	167/5	BG	W02	1 155,00	105,00	3
1931	Osoba fizyczna	Staniszewo			128	0021	167/5	BM	W02	1 724,80	156,80	3
1932	Osoba fizyczna	Staniszewo			128	0021	167/5	BG	W02	2 002,00	182,00	3
1933	Osoba fizyczna	Staniszewo			128A	0021	507	BG	W02	1 309,00	119,00	3
1934	Osoba fizyczna	Staniszewo			128A	0021	507	BM	W02	1 694,00	154,00	3
1935	Osoba fizyczna	Staniszewo			129	0021	544/2	BG	W02	539,00	49,00	3

Lp.	Wykorzystujący wyroby zawierające azbest	Miejscowość	Część miejscowości	Ulica	Numer domu	Obręb	Numer działki ewidencyjnej	Rodzaj zabudowy	Rodzaj wyrobu	Ilość wyrobów zawierających azbest pozostała do unieszkodliwienia		Stopień pilności
										[kg]	[m2]	
1936	Osoba fizyczna	Staniszewo			129	0021	544/2	BG	W02	990,00	90,00	3
1937	Osoba fizyczna	Staniszewo			129	0021	544/2	BM	W02	2 494,80	226,80	3
1938	Osoba fizyczna	Staniszewo			129	0021	544/2	BG	W02	3 049,20	277,20	3
1939	Osoba fizyczna	Staniszewo			13	0021	502	BM	W02	2 541,00	231,00	3
1940	Osoba fizyczna	Staniszewo			130	0021	164	BG	W02	3 311,00	301,00	3
1941	Osoba fizyczna	Staniszewo			131	0021	173	BG	W02	184,80	16,80	3
1942	Osoba fizyczna	Staniszewo			131	0021	173	BG	W02	231,00	21,00	3
1943	Osoba fizyczna	Staniszewo			131	0021	173	BG	W02	1 663,20	151,20	3
1944	Osoba fizyczna	Staniszewo			131	0021	173	BM	W02	2 310,00	210,00	3
1945	Osoba fizyczna	Staniszewo			131	0021	173	BG	W02	2 456,30	223,30	3
1946	Osoba fizyczna	Staniszewo			131	0021	173	BG	W02	2 772,00	252,00	3
1947	Osoba fizyczna	Staniszewo			132	0021	174	BM	W02	3 049,20	277,20	3
1948	Osoba fizyczna	Staniszewo			133	0021	186	BG	W02	215,60	19,60	3
1949	Osoba fizyczna	Staniszewo			133	0021	186	BG	W02	539,00	49,00	3
1950	Osoba fizyczna	Staniszewo			133	0021	186	BG	W02	2 310,00	210,00	3
1951	Osoba fizyczna	Staniszewo	Raj		134	0021	188	BG	W02	1 078,00	98,00	3
1952	Osoba fizyczna	Staniszewo	Raj		134	0021	188	BG	W02	2 956,80	268,80	3
1953	Osoba fizyczna	Staniszewo			136	0021	201	BG	W02	970,20	88,20	3
1954	Osoba fizyczna	Staniszewo	Krzewino		137	0021	14	BG	W02	970,20	88,20	3
1955	Osoba fizyczna	Staniszewo	Krzewino		137	0021	14	BG	W02	2 926,00	266,00	2
1956	Osoba fizyczna	Staniszewo	Kamionka		138	0021	114/2	BG	W02	462,00	42,00	3
1957	Osoba fizyczna	Staniszewo	Kamionka		138	0021	114/2	BG	W02	4 804,80	436,80	3
1958	Osoba fizyczna	Staniszewo	Kamionka		139	0021	94/4	BM	W02	2 402,40	218,40	3
1959	Osoba fizyczna	Staniszewo	Kamionka		139	0021	94/4	BG	W02	2 618,00	238,00	3
1960	Osoba fizyczna	Staniszewo			140	0021	93	BG	W02	5 266,80	478,80	2
1961	Osoba fizyczna	Staniszewo	Kamionka		142	0021	127/7	BM	W02	2 217,60	201,60	3
1962	Osoba fizyczna	Staniszewo	Kamionka		143	0021	149	BG	W02	831,60	75,60	3
1963	Osoba fizyczna	Staniszewo	Kamionka		143	0021	149	BG	W02	2 926,00	266,00	3
1964	Osoba fizyczna	Staniszewo	Kamionka		143	0021	149	BG	W02	3 311,00	301,00	3
1965	Osoba fizyczna	Staniszewo			152	0021	525	BG	W02	1 108,80	100,80	3
1966	Osoba fizyczna	Staniszewo			152	0021	525	BG	W02	3 465,00	315,00	2
1967	Osoba fizyczna	Staniszewo			152	0021	525	BG	W02	3 896,20	354,20	3
1968	Osoba fizyczna	Staniszewo			18	0021	393/5	BG	W02	585,20	53,20	3
1969	Osoba fizyczna	Staniszewo			1c	0021	514	BG	W02	492,80	44,80	3
1970	Osoba fizyczna	Staniszewo			1H	0021	157/8	BG	W02	431,20	39,20	3
1971	Osoba fizyczna	Staniszewo			25	0021	385/3	BG	W02	3 080,00	280,00	3
1972	Osoba fizyczna	Staniszewo			25	0021	542	BG	W02	4 065,60	369,60	3
1973	Osoba fizyczna	Staniszewo			25	0021	542	BG	W02	4 404,40	400,40	3
1974	Osoba fizyczna	Staniszewo			30	0021	379/4	BM	W02	2 587,20	235,20	3
1975	Osoba fizyczna	Staniszewo			30	0021	379/4	BG	W02	2 772,00	252,00	3
1976	Osoba fizyczna	Staniszewo			30	0021	379/4	BG	W02	3 511,20	319,20	3
1977	Osoba fizyczna	Staniszewo			31	0021	378	BG	W02	1 524,60	138,60	2
1978	Osoba fizyczna	Staniszewo			31	0021	378	BM	W02	1 732,50	157,50	3

Lp.	Wykorzystujący wyroby zawierające azbest	Miejscowość	Część miejscowości	Ulica	Numer domu	Obręb	Numer działki ewidencyjnej	Rodzaj zabudowy	Rodzaj wyrobu	Ilość wyrobów zawierających azbest pozostała do unieszkodliwienia		Stopień pilności
										[kg]	[m2]	
1979	Osoba fizyczna	Staniszewo			41	0021	369/4	BG	W02	462,00	42,00	3
1980	Osoba fizyczna	Staniszewo			41	0021	369/4	BG	W02	2 156,00	196,00	3
1981	Osoba fizyczna	Staniszewo			41	0021	369/4	BG	W02	3 880,80	352,80	3
1982	Osoba fizyczna	Staniszewo			42	0021	367	BM	W02	1 694,00	154,00	3
1983	Osoba fizyczna	Staniszewo			42	0021	367	BMG	W02	1 971,20	179,20	3
1984	Osoba fizyczna	Staniszewo			43	0021	371/3	BG	W02	3 896,20	354,20	3
1985	Osoba fizyczna	Staniszewo			49	0021	428	BM	W02	1 386,00	126,00	3
1986	Osoba fizyczna	Staniszewo			51	0021	366/1	BG	W02	3 080,00	280,00	3
1987	Osoba fizyczna	Staniszewo			52	0021	365/1	BG	W02	4 250,40	386,40	3
1988	Osoba fizyczna	Staniszewo			55	0021	425	BG	W02	831,60	75,60	3
1989	Osoba fizyczna	Staniszewo			55	0021	425	BG	W02	2 956,80	268,80	3
1990	Osoba fizyczna	Staniszewo			55	0021	425	BG	W02	3 349,50	304,50	3
1991	Osoba fizyczna	Staniszewo			55	0021	425	BG	W02	4 620,00	420,00	3
1992	Osoba fizyczna	Staniszewo			57	0021	440	BG	W02	3 896,20	354,20	3
1993	Osoba fizyczna	Staniszewo			58	0021	360/3	BG	W02	261,80	23,80	3
1994	Osoba fizyczna	Staniszewo			58	0021	360/3	BG	W02	1 778,70	161,70	3
1995	Osoba fizyczna	Staniszewo			59	0021	359/1	BM	W02	1 309,00	119,00	3
1996	Osoba fizyczna	Staniszewo			61	0021	436	BM	W02	1 316,70	119,70	3
1997	Osoba fizyczna	Staniszewo			63	0021	358/1	BG	W02	1 201,20	109,20	3
1998	Osoba fizyczna	Staniszewo			63	0021	358/1	BG	W02	2 618,00	238,00	3
1999	Osoba fizyczna	Staniszewo			63	0021	358/1	BG	W02	2 710,40	246,40	3
2000	Osoba fizyczna	Staniszewo			64	0021	357/1	BG	W02	3 523,30	320,30	3
2001	Osoba fizyczna	Staniszewo			66	0021	442	BG	W02	770,00	70,00	3
2002	Osoba fizyczna	Staniszewo			66	0021	442	BG	W02	2 879,80	261,80	2
2003	Osoba fizyczna	Staniszewo			67	0021	443	BG	W02	2 618,00	238,00	3
2004	Osoba fizyczna	Staniszewo			69	0021	356/1	BG	W02	2 618,00	238,00	3
2005	Osoba fizyczna	Staniszewo			71	0021	355/4	BG	W02	554,40	50,40	3
2006	Osoba fizyczna	Staniszewo			72	0021	452/1	BG	W02	885,50	80,50	3
2007	Osoba fizyczna	Staniszewo			72	0021	452/1	BG	W02	3 658,60	332,60	3
2008	Osoba fizyczna	Staniszewo			76	0021	345/1	BM	W02	1 940,40	176,40	3
2009	Osoba fizyczna	Staniszewo			77	0021	347	BM	W02	1 617,00	147,00	3
2010	Osoba fizyczna	Staniszewo			83	0021	327/5	BG	W02	1 293,60	117,60	3
2011	Osoba fizyczna	Staniszewo			83	0021	327/5	BG	W02	1 386,00	126,00	3
2012	Osoba fizyczna	Staniszewo			83	0021	327/5	BG	W02	1 524,60	138,60	3
2013	Osoba fizyczna	Staniszewo			83	0021	327/5	BG	W02	1 760,00	160,00	3
2014	Osoba fizyczna	Staniszewo			85	0021	335/1	BM	W02	1 694,00	154,00	3
2015	Osoba fizyczna	Staniszewo			87	0021	334	BM	W02	1 232,00	112,00	3
2016	Osoba fizyczna	Staniszewo			89	0021	338	BG	W02	1 108,80	100,80	3
2017	Osoba fizyczna	Staniszewo			90	0021	337/1	BM	W02	1 386,00	126,00	3
2018	Osoba fizyczna	Staniszewo			93	0021	456	BG	W02	554,40	50,40	3
2019	Osoba fizyczna	Staniszewo			99	0021	468	BG	W02	431,20	39,20	3
2020	Osoba fizyczna	Staniszewo			99	0021	468	BG	W02	577,50	52,50	3
2021	Osoba fizyczna	Stara Huta				0022	185/2	BG	W02	215,60	19,60	2

Lp.	Wykorzystujący wyroby zawierające azbest	Miejscowość	Część miejscowości	Ulica	Numer domu	Obręb	Numer działki ewidencyjnej	Rodzaj zabudowy	Rodzaj wyrobu	Ilość wyrobów zawierających azbest pozostała do unieszkodliwienia		Stopień pilności
										[kg]	[m2]	
2022	Osoba fizyczna	Stara Huta				0022	137/2	BG	W02	431,20	39,20	3
2023	Osoba fizyczna	Stara Huta				0022	68	BG	W02	462,00	42,00	3
2024	Osoba fizyczna	Stara Huta				0022	137/2	BG	W02	616,00	56,00	3
2025	Osoba fizyczna	Stara Huta				0022	137/2	BG	W02	862,40	78,40	3
2026	Osoba fizyczna	Stara Huta				0022	137/2	BG	W02	1 663,20	151,20	3
2027	Osoba fizyczna	Stara Huta				0022	137/2	BMG	W02	4 235,00	385,00	3
2028	Osoba fizyczna	Stara Huta			1	0022	64	BG	W02	739,20	67,20	3
2029	Osoba fizyczna	Stara Huta			1	0022	64	BG	W02	5 060,00	460,00	3
2030	Osoba fizyczna	Stara Huta			1	0022	64	BG	W02	5 577,00	507,00	3
2031	Osoba fizyczna	Stara Huta			1	0022	64	BG	W02	5 676,00	516,00	3
2032	Osoba fizyczna	Stara Huta			10	0022	139/1	BG	W02	539,00	49,00	3
2033	Osoba fizyczna	Stara Huta			10	0022	139/1	BG	W02	970,20	88,20	2
2034	Osoba fizyczna	Stara Huta			10	0022	139/1	BM	W02	2 833,60	257,60	3
2035	Osoba fizyczna	Stara Huta			10	0022	139/1	BG	W02	3 003,00	273,00	3
2036	Osoba fizyczna	Stara Huta			12	0022	140	BG	W02	1 078,00	98,00	3
2037	Osoba fizyczna	Stara Huta			12	0022	140	BG	W02	1 609,30	146,30	3
2038	Osoba fizyczna	Stara Huta			12	0022	140	BG	W02	2 541,00	231,00	3
2039	Osoba fizyczna	Stara Huta			12	0022	140	BG	W02	4 037,00	367,00	3
2040	Osoba fizyczna	Stara Huta			13	0005	141	BG	W02	5 775,00	525,00	3
2041	Osoba fizyczna	Stara Huta			15	0022	77/6	BG	W02	3 850,00	350,00	2
2042	Osoba fizyczna	Stara Huta			16	0022	142	BG	W02	1 663,20	151,20	2
2043	Osoba fizyczna	Stara Huta			16	0022	142	BM	W02	1 694,00	154,00	2
2044	Osoba fizyczna	Stara Huta			16	0022	142	BG	W02	3 141,60	285,60	2
2045	Osoba fizyczna	Stara Huta			16	0022	142	BG	W02	3 388,00	308,00	2
2046	Osoba fizyczna	Stara Huta			2	0022	70	BM	W02	2 371,60	215,60	3
2047	Osoba fizyczna	Stara Huta			2	0022	70	BG	W02	2 541,00	231,00	3
2048	Osoba fizyczna	Stara Huta			2	0022	70	BG	W02	3 234,00	294,00	3
2049	Osoba fizyczna	Stara Huta			20B	0022	101/1	BM	W02	2 002,00	182,00	3
2050	Osoba fizyczna	Stara Huta			21	0022	103/6	BG	W02	3 927,00	357,00	3
2051	Osoba fizyczna	Stara Huta			22	0022	131/2	BG	W02	616,00	56,00	3
2052	Osoba fizyczna	Stara Huta			22	0022	131/2	BM	W02	2 032,80	184,80	3
2053	Osoba fizyczna	Stara Huta			22	0022	131/2	BG	W02	3 388,00	308,00	3
2054	Osoba fizyczna	Stara Huta			24	0022	175/3	BM	W02	277,20	25,20	3
2055	Osoba fizyczna	Stara Huta			24	0022	175/3	BG	W02	1 001,00	91,00	3
2056	Osoba fizyczna	Stara Huta			24	0022	175/3	BG	W02	1 524,60	138,60	3
2057	Osoba fizyczna	Stara Huta			24	0022	175/3	BM	W02	2 402,40	218,40	3
2058	Osoba fizyczna	Stara Huta			25	0022	165/2	BG	W02	184,80	16,80	3
2059	Osoba fizyczna	Stara Huta			25	0022	165/2	BG	W02	924,00	84,00	3
2060	Osoba fizyczna	Stara Huta			25	0022	165/2	BM	W02	1 817,20	165,20	3
2061	Osoba fizyczna	Stara Huta			26	0022	163/2	BG	W02	646,80	58,80	3
2062	Osoba fizyczna	Stara Huta			26	0022	163/2	BG	W02	1 570,80	142,80	3
2063	Osoba fizyczna	Stara Huta			26	0022	163/2	BG	W02	2 710,40	246,40	3
2064	Osoba fizyczna	Stara Huta			26	0022	163/2	BG	W02	4 125,00	375,00	3

Lp.	Wykorzystujący wyroby zawierające azbest	Miejscowość	Część miejscowości	Ulica	Numer domu	Obręb	Numer działki ewidencyjnej	Rodzaj zabudowy	Rodzaj wyrobu	Ilość wyrobów zawierających azbest pozostała do unieszkodliwienia		Stopień pilności
										[kg]	[m ²]	
2065	Osoba fizyczna	Stara Huta			27	0022	144/2	BG	W02	554,40	50,40	3
2066	Osoba fizyczna	Stara Huta			27	0022	144/2	BG	W02	3 726,80	338,80	3
2067	Osoba fizyczna	Stara Huta			27	0022	144/2	BG	W02	4 158,00	378,00	3
2068	Osoba fizyczna	Stara Huta			29	0022	8	BG	W02	4 070,00	370,00	3
2069	Osoba fizyczna	Stara Huta			29	0022	8	BG	W02	6 050,00	550,00	3
2070	Osoba fizyczna	Stara Huta			31	0022	150	BI	W02	1 724,80	156,80	3
2071	Osoba fizyczna	Stara Huta			32	0022	160/2	BG	W02	2 233,00	203,00	2
2072	Osoba fizyczna	Stara Huta			33	0022	128/3	BG	W02	308,00	28,00	3
2073	Osoba fizyczna	Stara Huta			33	0022	128/3	BG	W02	400,40	36,40	3
2074	Osoba fizyczna	Stara Huta			33	0022	128/3	BG	W02	831,60	75,60	3
2075	Osoba fizyczna	Stara Huta			35	0022	117	BG	W02	862,40	78,40	2
2076	Osoba fizyczna	Stara Huta			35	0022	117	BG	W02	1 047,20	95,20	3
2077	Osoba fizyczna	Stara Huta			35	0022	117	BG	W02	1 478,40	134,40	3
2078	Osoba fizyczna	Stara Huta			35	0022	117	BM	W02	2 217,60	201,60	3
2079	Osoba fizyczna	Stara Huta			35	0022	117	BG	W02	2 464,00	224,00	3
2080	Osoba fizyczna	Stara Huta			36	0022	116	BG	W02	1 108,80	100,80	3
2081	Osoba fizyczna	Stara Huta			36	0022	116	BM	W02	2 032,80	184,80	3
2082	Osoba fizyczna	Stara Huta			36	0022	116	BG	W02	3 696,00	336,00	3
2083	Osoba fizyczna	Stara Huta			36	0022	116	BG	W02	3 880,80	352,80	3
2084	Osoba fizyczna	Stara Huta			38	0022	109	BG	W02	5 390,00	490,00	3
2085	Osoba fizyczna	Stara Huta			39	0022	108	BG	W02	970,20	88,20	3
2086	Osoba fizyczna	Stara Huta			39	0022	108	BM	W02	1 540,00	140,00	3
2087	Osoba fizyczna	Stara Huta			39	0022	108	BG	W02	2 387,00	217,00	2
2088	Osoba fizyczna	Stara Huta			4	0022	63/1	BG	W02	1 540,00	140,00	3
2089	Osoba fizyczna	Stara Huta			40	0022	104	BG	W02	2 926,00	266,00	3
2090	Osoba fizyczna	Stara Huta			5	0022	138	BG	W02	4 065,60	369,60	3
2091	Osoba fizyczna	Stara Huta			5	0022	138	BG	W02	4 840,00	440,00	3
2092	Osoba fizyczna	Stara Huta			6	0022	71	BG	W02	3 927,00	357,00	3
2093	Osoba fizyczna	Stara Huta			9	0022	77/11	BMG	W02	2 772,00	252,00	3
2094	Osoba fizyczna	Stara Huta			9a	0022	77/13	BM	W02	1 724,80	156,80	3
2095	Osoba fizyczna	Starysza Buda		Kartuska	17	0013	365/2	BG	W02	4 895,00	445,00	1

Legenda:

Rodzaj zabudowy:

- BM - budynek mieszkalny
- BG - budynek gospodarczy
- BP - budynek przemysłowy
- BUP - budynek użyteczności publicznej
- BI - budynek inny
- BMG - budynek mieszkalno-gospodarczy
- AZ - azbest zmagazynowany

Rodzaj wyrobu:

Lp.	Wykorzystujący wyroby zawierające azbest	Miejscowość	Część miejscowości	Ulica	Numer domu	Obręb	Numer działki ewidencyjnej	Rodzaj zabudowy	Rodzaj wyrobu	Ilość wyrobów zawierających azbest pozostała do unieszkodliwienia		Stopień pilności
										[kg]	[m2]	

W01 - Płyty azbestowo-cementowe płaskie stosowane w budownictwie
W02 - Płyty azbestowo-cementowe faliste dla budownictwa
W03.1 - Rury i złącza azbestowo-cementowe do unieszkodliwienia

INWENTARYZACJA WYROBÓW ZAWIERAJĄCYCH AZBEST NA TERENIE GMINY KARTUZY

WARSTWA OBRYŚÓW OBIEKTÓW GMINY KARTUZY



KARTUZY, PAŹDZIERNIK 2017 R.

ID	TERYT8	OBREB4	NDE	ILOSC	MAGAZ
1	220502_4	0001	111/2	92.40	
2	220502_4	0001	12/30	18.20	
3	220502_4	0001	12/54	16.80	
4	220502_4	0001	123	252.00	
5	220502_4	0001	185	13.00	
6	220502_4	0001	195	15.00	
7	220502_4	0001	40/1	145.20	
8	220502_4	0001	42	58.80	
9	220502_4	0001	62	56.00	
10	220502_4	0001	62	133.00	
11	220502_4	0001	68/13	24.00	
12	220502_4	0001	7/19	25.00	
13	220502_4	0001	74/6	89.60	
14	220502_4	0001	76/6	90.80	
15	220502_4	0001	8/11	96.00	
16	220502_4	0001	82/2	216.00	
17	220502_4	0001	82/4	168.00	
18	220502_4	0001	88/6	42.00	
19	220502_4	0002	101	215.60	
20	220502_4	0002	104	122.40	
21	220502_4	0002	106	198.00	
22	220502_4	0002	108	170.00	
23	220502_4	0002	116/3	21.00	
24	220502_4	0002	116/3	56.00	
25	220502_4	0002	117/1	56.00	
26	220502_4	0002	120/1	49.00	
27	220502_4	0002	120/1	190.00	
28	220502_4	0002	132	172.80	
29	220502_4	0002	26/6	88.20	
30	220502_4	0002	53	44.80	
31	220502_4	0002	56	28.00	
32	220502_4	0002	56	200.20	
33	220502_4	0002	68	184.80	
34	220502_4	0002	8/19	20.00	
35	220502_4	0002	8/19	161.00	
36	220502_4	0002	89	145.20	
37	220502_4	0002	92	16.36	
38	220502_4	0002	94	140.00	
39	220502_4	0003	132/2	10.00	
40	220502_4	0003	135/1	88.20	
41	220502_4	0003	14	50.40	
42	220502_4	0003	192/1	42.00	
43	220502_4	0003	192/1	261.80	
44	220502_4	0003	22/5	368.00	
45	220502_4	0003	231	56.00	
46	220502_4	0003	259	15.00	
47	220502_4	0003	265/1	368.00	
48	220502_4	0003	274	20.00	
49	220502_4	0003	274	39.00	
50	220502_4	0003	275	74.00	
51	220502_4	0003	283	368.00	
52	220502_4	0003	31	8.40	
53	220502_4	0003	42/6	368.00	
54	220502_4	0003	42/8	368.00	
55	220502_4	0003	55/10	134.00	
56	220502_4	0003	57/2	222.00	
57	220502_4	0003	59	751.00	
58	220502_4	0003	69/2	93.60	

ID	TERYT8	OBREB4	NDE	ILOSC	MAGAZ
59	220502_4	0003	7	196.00	
60	220502_4	0003	7	207.40	
61	220502_4	0003	72/2	180.00	
62	220502_4	0003	72/5	310.80	
63	220502_4	0003	72/8	83.00	
64	220502_4	0003	98/10	20.00	
65	220502_4	0003	98/10	27.00	
66	220502_4	0003	98/10	44.80	
67	220502_4	0003	98/10	45.50	
68	220502_4	0003	98/10	132.00	
69	220502_4	0003	98/10	145.60	
70	220502_4	0003	98/10	402.00	
71	220502_4	0005	1/14	4.00	
72	220502_4	0005	1/14	4.00	
73	220502_4	0005	1/14	12.00	
74	220502_4	0005	1/14	17.00	
75	220502_4	0005	1/14	25.00	
76	220502_4	0005	1/14	33.00	
77	220502_4	0005	1/14	62.00	
78	220502_4	0005	1/18	10.00	
79	220502_4	0005	1/18	16.00	
80	220502_4	0005	1/18	16.00	
81	220502_4	0005	1/18	40.00	
82	220502_4	0005	1/18	50.00	
83	220502_4	0005	1/22	7.00	
84	220502_4	0005	1/22	17.00	
85	220502_4	0005	5/1	172.80	
86	220502_4	0005	7/2	67.20	
87	220502_4	0005	7/6	47.60	
88	220502_4	0007	105/3	51.80	
89	220502_4	0007	106/6	46.20	
90	220502_4	0007	107/6	26.00	
91	220502_4	0007	110/6	22.00	
92	220502_4	0007	191	16.80	
93	220502_4	0007	191	22.40	
94	220502_4	0007	194/1	37.80	
95	220502_4	0007	234	98.00	
96	220502_4	0007	295	50.40	
97	220502_4	0007	313	50.40	
98	220502_4	0007	314	78.00	
99	220502_4	0007	43	190.00	
100	220502_4	0007	44	173.00	
101	220502_4	0007	45	229.60	
102	220502_4	0007	62/1	129.00	
103	220502_4	0007	76	110.00	
104	220502_4	0007	8	126.00	
105	220502_4	0008	105/10	137.20	
106	220502_4	0008	107	128.00	
107	220502_4	0008	133	56.00	
108	220502_4	0008	133	88.20	
109	220502_4	0008	18/1	50.40	
110	220502_4	0008	188	48.00	
111	220502_4	0008	191/1	9.00	
112	220502_4	0008	32/5	99.00	
113	220502_4	0008	32/5	115.50	
114	220502_4	0008	4/2	22.40	
115	220502_4	0008	46/13	28.00	
116	220502_4	0008	5	115.20	

ID	TERYT8	OBREB4	NDE	ILOSC	MAGAZ
117	220502_4	0008	5	134.40	
118	220502_4	0008	52	189.00	
119	220502_4	0008	54/1	175.00	
120	220502_4	0008	56	175.00	
121	220502_4	0008	62/1	186.00	
122	220502_4	0008	66	180.00	
123	220502_4	0008	71	180.00	
124	220502_4	0008	75/4	170.00	
125	220502_4	0008	94	209.30	
126	220502_4	0009	11/6	35.00	
127	220502_4	0009	4	15.00	
128	220502_4	0009	41	62.00	
129	220502_4	0009	41	88.20	
130	220502_4	0009	41	335.00	
131	220502_4	0009	41	407.40	
132	220502_4	0009	52/1	200.00	
133	220502_4	0009	57	21.00	
134	220502_4	0009	59	300.00	
135	220502_4	0009	60	319.20	
136	220502_4	0009	72/4	20.00	
137	220502_4	0009	72/4	20.00	
138	220502_4	0009	8/4	100.80	
139	220502_4	0009	92	3.00	
140	220502_4	0009	92	20.00	
141	220502_4	0009	94/8	88.00	
142	220502_4	0016	103/11	93.00	
143	220502_4	0016	103/11	333.00	
144	220502_4	0103	62/5	20.00	
145	220502_4	0103	62/5	652.00	
146	220502_4	0103	70/2	47.60	
147	220502_4	0106	197/4	39.20	
148	220502_4	0106	321/8	147.00	
149	220502_5	0001	106/7	492.80	
150	220502_5	0001	108/1	238.00	
151	220502_5	0001	111	61.36	TAK
152	220502_5	0001	111	77.00	
153	220502_5	0001	111	364.00	
154	220502_5	0001	120	218.40	
155	220502_5	0001	121/7	210.00	
156	220502_5	0001	121/7	446.60	
157	220502_5	0001	124/5	61.60	
158	220502_5	0001	124/5	84.00	
159	220502_5	0001	124/5	224.00	
160	220502_5	0001	124/5	616.00	
161	220502_5	0001	130	39.20	
162	220502_5	0001	130	44.80	
163	220502_5	0001	130	52.50	
164	220502_5	0001	130	100.80	
165	220502_5	0001	130	117.60	
166	220502_5	0001	130	217.00	
167	220502_5	0001	144/3	49.00	
168	220502_5	0001	155	34.30	
169	220502_5	0001	156	100.80	
170	220502_5	0001	156	203.00	
171	220502_5	0001	16/1	280.00	
172	220502_5	0001	16/6	252.00	
173	220502_5	0001	160/5	39.20	
174	220502_5	0001	160/5	42.00	

ID	TERYT8	OBREB4	NDE	ILOSC	MAGAZ
175	220502_5	0001	160/5	420.00	
176	220502_5	0001	17	42.00	
177	220502_5	0001	17	50.40	
178	220502_5	0001	17	100.80	
179	220502_5	0001	173	70.00	
180	220502_5	0001	173	84.00	
181	220502_5	0001	183	215.60	
182	220502_5	0001	19	33.60	
183	220502_5	0001	19	215.60	
184	220502_5	0001	2	33.60	
185	220502_5	0001	2	61.60	
186	220502_5	0001	2	96.60	
187	220502_5	0001	2	380.80	
188	220502_5	0001	22/3	212.80	
189	220502_5	0001	23	224.00	
190	220502_5	0001	251	215.60	
191	220502_5	0001	251	420.00	
192	220502_5	0001	3/2	50.40	
193	220502_5	0001	3/4	273.00	
194	220502_5	0001	4	36.40	
195	220502_5	0001	4	42.00	
196	220502_5	0001	4	44.00	
197	220502_5	0001	4	78.40	
198	220502_5	0001	4	92.40	
199	220502_5	0001	4	184.80	
200	220502_5	0001	4	238.00	
201	220502_5	0001	49	126.00	
202	220502_5	0001	49	201.60	
203	220502_5	0001	49	280.00	
204	220502_5	0001	50	73.50	
205	220502_5	0001	50	107.80	
206	220502_5	0001	50	184.80	
207	220502_5	0001	50	223.20	
208	220502_5	0001	74/2	176.40	
209	220502_5	0001	74/3	176.40	
210	220502_5	0001	74/4	39.20	
211	220502_5	0001	74/4	67.20	
212	220502_5	0001	74/4	179.20	
213	220502_5	0001	77	42.00	
214	220502_5	0001	77	49.00	
215	220502_5	0001	77	210.00	
216	220502_5	0001	77	238.00	
217	220502_5	0001	78	56.00	
218	220502_5	0001	78	252.00	
219	220502_5	0001	97	117.60	
220	220502_5	0001	97	210.00	
221	220502_5	0001	98/8	554.40	
222	220502_5	0002	1	89.60	
223	220502_5	0002	1	208.00	
224	220502_5	0002	1	280.00	
225	220502_5	0002	101	431.20	
226	220502_5	0002	102	182.00	
227	220502_5	0002	108	107.80	
228	220502_5	0002	108	631.40	
229	220502_5	0002	110	168.00	
230	220502_5	0002	110	245.00	
231	220502_5	0002	110	378.00	
232	220502_5	0002	116	203.00	

ID	TERYT8	OBREB4	NDE	ILOSC	MAGAZ
233	220502_5	0002	119/5	201.60	
234	220502_5	0002	119/5	280.00	
235	220502_5	0002	146	280.00	
236	220502_5	0002	146	686.00	
237	220502_5	0002	15/4	231.00	
238	220502_5	0002	151/2	25.20	
239	220502_5	0002	151/2	42.00	
240	220502_5	0002	151/2	106.40	
241	220502_5	0002	151/2	154.00	
242	220502_5	0002	151/2	170.00	
243	220502_5	0002	152/1	154.00	
244	220502_5	0002	153/1	168.00	
245	220502_5	0002	153/1	184.09	TAK
246	220502_5	0002	153/4	95.20	
247	220502_5	0002	153/4	268.80	
248	220502_5	0002	153/4	323.40	
249	220502_5	0002	154/9	231.00	
250	220502_5	0002	179	224.00	
251	220502_5	0002	194/9	25.20	
252	220502_5	0002	194/9	157.50	
253	220502_5	0002	194/9	184.80	
254	220502_5	0002	20/18	39.20	
255	220502_5	0002	20/18	70.00	
256	220502_5	0002	20/18	214.20	
257	220502_5	0002	20/18	224.00	
258	220502_5	0002	200/13	336.00	
259	220502_5	0002	201	129.00	
260	220502_5	0002	203	56.00	
261	220502_5	0002	203	63.70	
262	220502_5	0002	203	588.00	
263	220502_5	0002	21	67.20	
264	220502_5	0002	21	128.80	
265	220502_5	0002	21	150.00	
266	220502_5	0002	21	163.80	
267	220502_5	0002	21	186.20	
268	220502_5	0002	211	171.50	
269	220502_5	0002	213/2	36.00	
270	220502_5	0002	213/4	308.00	
271	220502_5	0002	217/1	228.00	
272	220502_5	0002	217/5	75.60	
273	220502_5	0002	22	19.60	
274	220502_5	0002	22	42.00	
275	220502_5	0002	22	140.00	
276	220502_5	0002	22	201.60	
277	220502_5	0002	221/2	42.00	
278	220502_5	0002	221/2	70.00	
279	220502_5	0002	230	42.00	
280	220502_5	0002	230	140.00	
281	220502_5	0002	230	207.20	
282	220502_5	0002	230	224.00	
283	220502_5	0002	233/1	268.80	
284	220502_5	0002	233/2	70.00	
285	220502_5	0002	233/2	126.00	
286	220502_5	0002	233/2	166.60	
287	220502_5	0002	235/2	117.60	
288	220502_5	0002	237/1	69.30	
289	220502_5	0002	238	44.80	
290	220502_5	0002	238	58.80	

ID	TERYT8	OBREB4	NDE	ILOSC	MAGAZ
291	220502_5	0002	241/5	436.80	
292	220502_5	0002	243/3	126.00	
293	220502_5	0002	246/11	56.00	
294	220502_5	0002	246/11	196.00	
295	220502_5	0002	252/1	63.00	
296	220502_5	0002	252/1	193.20	
297	220502_5	0002	254	165.60	
298	220502_5	0002	255/1	165.60	
299	220502_5	0002	256/7	193.20	
300	220502_5	0002	256/7	193.20	
301	220502_5	0002	257/8	166.60	
302	220502_5	0002	257/8	252.00	
303	220502_5	0002	257/8	532.00	
304	220502_5	0002	257/8	778.40	
305	220502_5	0002	26	546.00	
306	220502_5	0002	27/1	192.50	
307	220502_5	0002	27/1	224.00	
308	220502_5	0002	271/9	226.80	
309	220502_5	0002	271/9	257.60	
310	220502_5	0002	275	21.00	
311	220502_5	0002	275	75.60	
312	220502_5	0002	275	239.40	
313	220502_5	0002	275	266.00	
314	220502_5	0002	29	546.00	
315	220502_5	0002	292	190.40	
316	220502_5	0002	294	140.00	
317	220502_5	0002	294	184.80	
318	220502_5	0002	294	189.00	
319	220502_5	0002	3	235.20	
320	220502_5	0002	303/2	21.00	
321	220502_5	0002	303/2	42.00	
322	220502_5	0002	303/2	100.80	
323	220502_5	0002	303/2	145.60	
324	220502_5	0002	31/6	246.40	
325	220502_5	0002	31/6	292.60	
326	220502_5	0002	312	63.70	
327	220502_5	0002	312	210.00	
328	220502_5	0002	312	301.80	
329	220502_5	0002	313/1	28.00	
330	220502_5	0002	313/14	196.00	
331	220502_5	0002	313/14	301.00	
332	220502_5	0002	318/1	33.60	
333	220502_5	0002	318/1	142.80	
334	220502_5	0002	32/2	37.80	
335	220502_5	0002	32/2	223.00	
336	220502_5	0002	320/41	162.00	
337	220502_5	0002	322/3	201.60	
338	220502_5	0002	322/37	70.00	
339	220502_5	0002	322/37	140.00	
340	220502_5	0002	322/37	308.00	
341	220502_5	0002	322/4	130.00	
342	220502_5	0002	329/2	235.20	
343	220502_5	0002	329/2	315.70	
344	220502_5	0002	329/2	352.80	
345	220502_5	0002	331/1	117.60	
346	220502_5	0002	331/1	378.00	
347	220502_5	0002	336	308.00	
348	220502_5	0002	336	313.60	

ID	TERYT8	OBREB4	NDE	ILOSC	MAGAZ
349	220502_5	0002	336	439.00	
350	220502_5	0002	339	77.00	
351	220502_5	0002	339	291.20	
352	220502_5	0002	340/12	212.80	
353	220502_5	0002	340/12	217.00	
354	220502_5	0002	345/54	14.00	
355	220502_5	0002	345/72	64.40	
356	220502_5	0002	345/72	147.00	
357	220502_5	0002	345/72	308.00	
358	220502_5	0002	345/72	487.20	
359	220502_5	0002	348/8	420.00	
360	220502_5	0002	35	28.00	
361	220502_5	0002	35	126.00	
362	220502_5	0002	35	169.40	
363	220502_5	0002	35	268.80	
364	220502_5	0002	35	294.00	
365	220502_5	0002	36	147.00	
366	220502_5	0002	36	184.80	
367	220502_5	0002	361	155.00	
368	220502_5	0002	362/1	78.40	
369	220502_5	0002	362/1	98.00	
370	220502_5	0002	363	57.50	
371	220502_5	0002	365	140.00	
372	220502_5	0002	366/2	117.60	
373	220502_5	0002	370/2	61.60	
374	220502_5	0002	382/20	67.20	
375	220502_5	0002	384/10	154.00	
376	220502_5	0002	384/10	252.00	
377	220502_5	0002	385/31	49.00	
378	220502_5	0002	385/31	184.80	
379	220502_5	0002	385/31	189.00	
380	220502_5	0002	385/43	134.40	
381	220502_5	0002	385/48	163.80	
382	220502_5	0002	385/56	44.00	
383	220502_5	0002	385/56	252.00	
384	220502_5	0002	39	186.20	
385	220502_5	0002	39	215.60	
386	220502_5	0002	39	490.00	
387	220502_5	0002	4	224.00	
388	220502_5	0002	43/4	58.80	
389	220502_5	0002	43/4	184.80	
390	220502_5	0002	43/4	285.00	
391	220502_5	0002	48/6	42.00	
392	220502_5	0002	48/6	163.80	
393	220502_5	0002	48/6	176.40	
394	220502_5	0002	48/6	345.80	
395	220502_5	0002	552/2	235.20	
396	220502_5	0002	556	30.80	
397	220502_5	0002	579	215.60	
398	220502_5	0002	587	61.60	
399	220502_5	0002	59	75.60	
400	220502_5	0002	59	158.40	
401	220502_5	0002	59	238.00	
402	220502_5	0002	59	352.80	
403	220502_5	0002	590	61.36	TAK
404	220502_5	0002	596	49.00	
405	220502_5	0002	596	182.00	
406	220502_5	0002	598	215.60	

ID	TERYT8	OBREB4	NDE	ILOSC	MAGAZ
407	220502_5	0002	6	28.00	
408	220502_5	0002	6	56.00	
409	220502_5	0002	6	179.20	
410	220502_5	0002	6	203.00	
411	220502_5	0002	610	166.60	
412	220502_5	0002	620	177.00	
413	220502_5	0002	627	184.80	
414	220502_5	0002	64/2	64.40	
415	220502_5	0002	64/2	126.00	
416	220502_5	0002	64/2	369.60	
417	220502_5	0002	64/2	504.00	
418	220502_5	0002	76	269.50	
419	220502_5	0002	94/4	436.80	
420	220502_5	0003	100/4	22.40	
421	220502_5	0003	103/2	49.00	
422	220502_5	0003	103/2	201.60	
423	220502_5	0003	127	596.40	
424	220502_5	0003	152/3	132.00	
425	220502_5	0003	155/2	98.00	
426	220502_5	0003	156/10	84.00	
427	220502_5	0003	156/5	78.40	
428	220502_5	0003	157/7	44.80	
429	220502_5	0003	160/8	146.30	
430	220502_5	0003	164	266.00	
431	220502_5	0003	177/10	50.00	
432	220502_5	0003	179/4	14.00	
433	220502_5	0003	183/5	126.00	
434	220502_5	0003	190/15	84.00	
435	220502_5	0003	192/7	168.00	
436	220502_5	0003	195/2	163.80	
437	220502_5	0003	196/12	246.40	
438	220502_5	0003	202/3	19.60	
439	220502_5	0003	481	21.00	
440	220502_5	0003	481	28.00	
441	220502_5	0003	481	138.60	
442	220502_5	0003	528	159.60	
443	220502_5	0003	69/2	29.40	
444	220502_5	0004	10/9	180.00	
445	220502_5	0004	185/3	218.40	
446	220502_5	0004	2/8	30.80	
447	220502_5	0004	2/8	119.70	
448	220502_5	0004	2/8	186.20	
449	220502_5	0004	217/1	122.00	
450	220502_5	0004	217/1	147.00	
451	220502_5	0004	217/1	148.00	
452	220502_5	0004	218/5	50.40	
453	220502_5	0004	220/3	72.80	
454	220502_5	0004	220/3	184.80	
455	220502_5	0004	220/3	280.00	
456	220502_5	0004	226	484.40	
457	220502_5	0004	227/3	168.00	
458	220502_5	0004	227/3	280.00	
459	220502_5	0004	229/1	25.20	
460	220502_5	0004	229/1	112.00	
461	220502_5	0004	229/1	154.00	
462	220502_5	0004	231	417.27	TAK
463	220502_5	0004	257	245.45	TAK
464	220502_5	0004	260	35.70	

ID	TERYT8	OBREB4	NDE	ILOSC	MAGAZ
465	220502_5	0004	260	154.00	
466	220502_5	0004	277	126.00	
467	220502_5	0004	277	245.00	
468	220502_5	0004	277	319.20	
469	220502_5	0004	278/2	61.60	
470	220502_5	0004	279	21.00	
471	220502_5	0004	279	63.00	
472	220502_5	0004	28/16	58.80	
473	220502_5	0004	280/3	44.80	
474	220502_5	0004	280/3	88.20	
475	220502_5	0004	280/3	98.00	
476	220502_5	0004	280/3	165.60	
477	220502_5	0004	280/3	201.60	
478	220502_5	0004	280/3	201.60	
479	220502_5	0004	281/2	156.80	
480	220502_5	0004	281/2	158.40	
481	220502_5	0004	286	196.00	
482	220502_5	0004	287	84.00	
483	220502_5	0004	287	107.80	
484	220502_5	0004	287	134.40	
485	220502_5	0004	288/1	42.00	
486	220502_5	0004	288/1	63.70	
487	220502_5	0004	288/1	129.40	
488	220502_5	0004	288/1	246.40	
489	220502_5	0004	292/5	385.00	
490	220502_5	0004	302/33	224.00	
491	220502_5	0004	304/31	84.00	
492	220502_5	0004	304/31	123.20	
493	220502_5	0004	306/26	22.40	
494	220502_5	0004	306/26	193.20	
495	220502_5	0004	306/26	294.00	
496	220502_5	0004	307/3	75.60	
497	220502_5	0004	309/13	235.20	
498	220502_5	0004	331/1	112.00	
499	220502_5	0004	342/12	9.40	
500	220502_5	0004	342/12	169.40	
501	220502_5	0004	343/3	141.00	
502	220502_5	0004	343/3	161.00	
503	220502_5	0004	368/10	18.20	
504	220502_5	0004	368/11	18.20	
505	220502_5	0004	368/11	115.50	
506	220502_5	0004	368/11	115.50	
507	220502_5	0004	368/11	122.73	TAK
508	220502_5	0004	368/11	354.20	
509	220502_5	0004	375/3	105.00	
510	220502_5	0004	375/3	168.00	
511	220502_5	0004	375/3	434.00	
512	220502_5	0004	377/1	42.00	
513	220502_5	0004	378/2	58.80	
514	220502_5	0004	378/2	156.00	
515	220502_5	0004	385/1	50.40	
516	220502_5	0004	385/1	56.00	
517	220502_5	0004	385/1	170.00	
518	220502_5	0004	385/1	308.00	
519	220502_5	0004	386	39.20	
520	220502_5	0004	391/4	63.00	
521	220502_5	0004	393/2	280.00	
522	220502_5	0004	393/2	281.40	

ID	TERYT8	OBREB4	NDE	ILOSC	MAGAZ
523	220502_5	0004	398	509.60	
524	220502_5	0004	398	556.50	
525	220502_5	0004	40/2	56.00	
526	220502_5	0004	40/2	182.00	
527	220502_5	0004	405	145.60	
528	220502_5	0004	411/2	30.00	
529	220502_5	0004	411/5	117.60	
530	220502_5	0004	412	1155.00	
531	220502_5	0004	413	126.00	
532	220502_5	0004	413	140.00	
533	220502_5	0004	418	75.60	
534	220502_5	0004	418	179.20	
535	220502_5	0004	420/10	33.60	
536	220502_5	0004	43/3	168.00	
537	220502_5	0004	43/49	42.00	
538	220502_5	0004	43/49	49.00	
539	220502_5	0004	43/49	70.00	
540	220502_5	0004	43/49	123.00	
541	220502_5	0004	44/3	254.40	
542	220502_5	0004	44/6	156.80	
543	220502_5	0004	457/4	19.60	
544	220502_5	0004	457/4	115.50	
545	220502_5	0004	457/4	115.50	
546	220502_5	0004	542	78.40	
547	220502_5	0004	576	210.00	
548	220502_5	0004	617	50.40	
549	220502_5	0004	647	133.00	
550	220502_5	0004	70/8	29.40	
551	220502_5	0004	70/8	196.00	
552	220502_5	0004	70/8	201.60	
553	220502_5	0004	70/8	392.00	
554	220502_5	0004	8/34	437.00	
555	220502_5	0004	8/35	649.60	
556	220502_5	0004	8/36	649.60	
557	220502_5	0004	8/39	649.60	
558	220502_5	0004	8/44	649.60	
559	220502_5	0005	1	134.40	
560	220502_5	0005	1	192.50	
561	220502_5	0005	11	67.20	
562	220502_5	0005	11	186.20	
563	220502_5	0005	11	280.00	
564	220502_5	0005	128	89.60	
565	220502_5	0005	128	98.00	
566	220502_5	0005	128	98.00	
567	220502_5	0005	130	50.40	
568	220502_5	0005	130	343.00	
569	220502_5	0005	133	31.50	
570	220502_5	0005	133	215.60	
571	220502_5	0005	137	154.00	
572	220502_5	0005	137	235.20	
573	220502_5	0005	137	369.60	
574	220502_5	0005	138	280.00	
575	220502_5	0005	140/2	33.60	
576	220502_5	0005	141	525.00	
577	220502_5	0005	159	44.80	
578	220502_5	0005	159	145.60	
579	220502_5	0005	159	439.00	
580	220502_5	0005	160/1	84.00	

ID	TERYT8	OBREB4	NDE	ILOSC	MAGAZ
581	220502_5	0005	194	70.00	
582	220502_5	0005	194	203.80	
583	220502_5	0005	194	224.00	
584	220502_5	0005	194	301.00	
585	220502_5	0005	195	63.00	
586	220502_5	0005	195	173.00	
587	220502_5	0005	195	196.00	
588	220502_5	0005	195	252.00	
589	220502_5	0005	195	409.50	
590	220502_5	0005	196	154.00	
591	220502_5	0005	196	350.00	
592	220502_5	0005	229/3	21.00	
593	220502_5	0005	233	112.00	
594	220502_5	0005	27	291.20	
595	220502_5	0005	37	170.00	
596	220502_5	0005	37	294.00	
597	220502_5	0005	44	126.00	
598	220502_5	0005	44	378.00	
599	220502_5	0005	45	39.20	
600	220502_5	0005	45	42.00	
601	220502_5	0005	45	149.40	
602	220502_5	0005	46/1	44.80	
603	220502_5	0005	46/1	203.00	
604	220502_5	0005	46/1	336.00	
605	220502_5	0005	59	19.60	
606	220502_5	0005	59	56.00	
607	220502_5	0005	59	280.00	
608	220502_5	0005	61	200.00	
609	220502_5	0005	61	266.00	
610	220502_5	0005	62	630.00	
611	220502_5	0005	74	163.80	
612	220502_5	0005	74	179.20	
613	220502_5	0005	81/2	235.20	
614	220502_5	0005	82/3	245.00	
615	220502_5	0005	86	22.40	
616	220502_5	0005	86	40.60	
617	220502_5	0005	86	126.00	
618	220502_5	0005	92/2	294.00	
619	220502_5	0005	94	42.00	
620	220502_5	0005	94	66.50	
621	220502_5	0005	94	67.20	
622	220502_5	0005	96/1	98.00	
623	220502_5	0005	96/1	140.00	
624	220502_5	0005	96/1	224.00	
625	220502_5	0005	98/2	75.60	
626	220502_5	0005	98/2	235.20	
627	220502_5	0006	130	16.80	
628	220502_5	0006	141/24	33.60	
629	220502_5	0006	146/2	705.60	
630	220502_5	0006	155/3	54.60	
631	220502_5	0006	155/3	200.20	
632	220502_5	0006	159/28	92.40	
633	220502_5	0006	173	54.60	
634	220502_5	0006	184/20	105.00	
635	220502_5	0006	20/9	224.00	
636	220502_5	0006	201	184.80	
637	220502_5	0006	230/2	49.00	
638	220502_5	0006	230/2	210.00	

ID	TERYT8	OBREB4	NDE	ILOSC	MAGAZ
639	220502_5	0006	234/3	50.40	
640	220502_5	0006	234/3	126.00	
641	220502_5	0006	241/8	182.00	
642	220502_5	0006	241/8	215.60	
643	220502_5	0006	245	252.00	
644	220502_5	0006	247/1	209.30	
645	220502_5	0006	25/17	177.00	
646	220502_5	0006	25/6	200.20	
647	220502_5	0006	250/3	145.60	
648	220502_5	0006	250/3	154.00	
649	220502_5	0006	253	58.80	
650	220502_5	0006	286	161.00	
651	220502_5	0006	287/1	163.80	
652	220502_5	0006	287/1	170.80	
653	220502_5	0006	305	75.60	
654	220502_5	0006	305	203.00	
655	220502_5	0006	348	50.40	
656	220502_5	0006	348	192.50	
657	220502_5	0006	353/12	22.40	
658	220502_5	0006	39/2	182.00	
659	220502_5	0006	39/2	1612.80	
660	220502_5	0006	39/3	275.00	
661	220502_5	0006	39/4	1801.80	
662	220502_5	0006	435	22.40	
663	220502_5	0006	444	16.80	
664	220502_5	0006	444	100.80	
665	220502_5	0006	510	21.00	
666	220502_5	0006	510	53.50	
667	220502_5	0006	510	84.00	
668	220502_5	0006	510	191.00	
669	220502_5	0006	65/13	235.20	
670	220502_5	0006	65/19	184.80	
671	220502_5	0006	65/21	215.60	
672	220502_5	0006	72/2	177.00	
673	220502_5	0006	76/3	154.00	
674	220502_5	0006	79/22	21.00	
675	220502_5	0006	81	151.20	
676	220502_5	0006	81	284.20	
677	220502_5	0006	82	266.00	
678	220502_5	0006	88/2	1568.00	
679	220502_5	0007	10/16	49.00	
680	220502_5	0007	10/16	92.40	
681	220502_5	0007	10/16	98.00	
682	220502_5	0007	10/16	151.20	
683	220502_5	0007	10/4	50.40	
684	220502_5	0007	10/4	302.40	
685	220502_5	0007	11/1	2129.40	
686	220502_5	0007	11/14	151.20	
687	220502_5	0007	11/14	195.00	
688	220502_5	0007	11/14	201.60	
689	220502_5	0007	149/1	56.00	
690	220502_5	0007	149/1	223.30	
691	220502_5	0007	20/6	42.00	
692	220502_5	0007	20/6	254.00	
693	220502_5	0007	27/1	11.20	
694	220502_5	0007	31/4	33.60	
695	220502_5	0007	31/4	189.00	
696	220502_5	0007	36/8	19.60	

ID	TERYT8	OBREB4	NDE	ILOSC	MAGAZ
697	220502_5	0007	36/8	196.00	
698	220502_5	0007	38/6	70.00	
699	220502_5	0007	38/6	142.80	
700	220502_5	0007	38/6	217.00	
701	220502_5	0007	38/6	303.00	
702	220502_5	0007	45/2	154.00	
703	220502_5	0007	45/2	217.00	
704	220502_5	0007	48/2	306.82	TAK
705	220502_5	0007	49/7	369.60	
706	220502_5	0007	54/2	88.20	
707	220502_5	0007	54/2	295.40	
708	220502_5	0007	56/2	28.00	
709	220502_5	0007	56/2	140.00	
710	220502_5	0007	59/4	50.40	
711	220502_5	0007	59/4	63.00	
712	220502_5	0007	59/4	77.00	
713	220502_5	0007	59/4	201.60	
714	220502_5	0007	68	112.00	
715	220502_5	0007	68	420.00	
716	220502_5	0007	7/4	194.40	
717	220502_5	0007	7/4	357.00	
718	220502_5	0007	7/4	672.00	
719	220502_5	0008	102/4	153.00	
720	220502_5	0008	102/9	177.00	
721	220502_5	0008	104/1	126.00	
722	220502_5	0008	104/2	33.60	
723	220502_5	0008	106/13	80.00	
724	220502_5	0008	106/4	42.00	
725	220502_5	0008	106/4	49.00	
726	220502_5	0008	107/1	185.00	
727	220502_5	0008	109/1	261.80	
728	220502_5	0008	110/2	154.00	
729	220502_5	0008	110/3	154.00	
730	220502_5	0008	110/5	182.00	
731	220502_5	0008	112/14	196.00	
732	220502_5	0008	113/2	52.00	
733	220502_5	0008	113/2	138.60	
734	220502_5	0008	116/2	49.10	TAK
735	220502_5	0008	116/2	154.00	
736	220502_5	0008	116/3	154.00	TAK
737	220502_5	0008	126	123.20	
738	220502_5	0008	126	142.80	
739	220502_5	0008	126	323.40	
740	220502_5	0008	126	868.00	
741	220502_5	0008	137/16	127.40	
742	220502_5	0008	137/16	224.00	
743	220502_5	0008	137/16	245.70	
744	220502_5	0008	139	442.40	
745	220502_5	0008	145	84.00	
746	220502_5	0008	145	434.00	
747	220502_5	0008	163/12	385.00	
748	220502_5	0008	163/9	21.00	
749	220502_5	0008	164	35.00	
750	220502_5	0008	164	39.20	
751	220502_5	0008	164	63.00	
752	220502_5	0008	167	61.60	
753	220502_5	0008	167	75.00	
754	220502_5	0008	167	107.80	

ID	TERYT8	OBREB4	NDE	ILOSC	MAGAZ
755	220502_5	0008	167	131.60	
756	220502_5	0008	167	168.00	
757	220502_5	0008	167	352.80	
758	220502_5	0008	170/32	238.00	
759	220502_5	0008	170/32	386.40	
760	220502_5	0008	188	127.40	
761	220502_5	0008	188	151.00	
762	220502_5	0008	19	216.00	
763	220502_5	0008	199	127.40	
764	220502_5	0008	2/38	84.00	
765	220502_5	0008	2/38	106.00	
766	220502_5	0008	213/12	42.00	
767	220502_5	0008	213/12	43.00	
768	220502_5	0008	213/12	113.00	
769	220502_5	0008	213/12	147.00	
770	220502_5	0008	213/4	196.00	
771	220502_5	0008	214/3	78.00	
772	220502_5	0008	214/3	252.00	
773	220502_5	0008	216/2	154.00	
774	220502_5	0008	216/2	157.50	
775	220502_5	0008	217/5	29.40	
776	220502_5	0008	224/5	215.60	
777	220502_5	0008	225/2	253.40	
778	220502_5	0008	229/12	54.60	
779	220502_5	0008	229/12	134.40	
780	220502_5	0008	23/4	267.00	
781	220502_5	0008	230/1	100.80	
782	220502_5	0008	232	133.00	
783	220502_5	0008	235/4	98.00	
784	220502_5	0008	236/16	1792.00	
785	220502_5	0008	236/24	1792.00	
786	220502_5	0008	242/2	224.00	
787	220502_5	0008	242/2	254.80	
788	220502_5	0008	244	146.00	
789	220502_5	0008	245/21	224.00	
790	220502_5	0008	246	33.60	
791	220502_5	0008	253/9	151.20	
792	220502_5	0008	254	189.00	
793	220502_5	0008	255/14	215.60	
794	220502_5	0008	255/3	179.20	
795	220502_5	0008	255/3	203.00	
796	220502_5	0008	255/5	306.82	TAK
797	220502_5	0008	266/75	70.00	
798	220502_5	0008	266/75	154.00	
799	220502_5	0008	27/3	132.00	
800	220502_5	0008	274/7	133.00	
801	220502_5	0008	274/7	196.00	
802	220502_5	0008	3	189.00	
803	220502_5	0008	309/3	127.40	
804	220502_5	0008	31/1	123.20	
805	220502_5	0008	31/1	231.00	
806	220502_5	0008	312/3	30.80	
807	220502_5	0008	312/3	68.60	
808	220502_5	0008	312/3	154.00	
809	220502_5	0008	312/3	182.00	
810	220502_5	0008	313/2	112.00	
811	220502_5	0008	313/2	123.20	
812	220502_5	0008	313/2	123.20	

ID	TERYT8	OBREB4	NDE	ILOSC	MAGAZ
813	220502_5	0008	32/12	67.20	
814	220502_5	0008	32/4	28.00	
815	220502_5	0008	32/4	39.20	
816	220502_5	0008	32/4	84.00	
817	220502_5	0008	32/6	67.20	
818	220502_5	0008	323/6	28.00	
819	220502_5	0008	323/6	58.80	
820	220502_5	0008	323/6	245.45	TAK
821	220502_5	0008	323/6	378.00	
822	220502_5	0008	329/7	25.20	
823	220502_5	0008	329/7	61.60	
824	220502_5	0008	329/7	151.20	
825	220502_5	0008	329/7	252.00	
826	220502_5	0008	329/7	327.60	
827	220502_5	0008	336/5	243.60	
828	220502_5	0008	339/2	35.00	
829	220502_5	0008	339/2	88.20	
830	220502_5	0008	340/1	68.60	
831	220502_5	0008	340/1	84.00	
832	220502_5	0008	341/11	29.40	
833	220502_5	0008	341/2	33.60	
834	220502_5	0008	341/2	88.20	
835	220502_5	0008	341/6	75.60	
836	220502_5	0008	342/6	42.00	
837	220502_5	0008	342/6	70.00	
838	220502_5	0008	348/14	105.00	
839	220502_5	0008	348/14	113.40	
840	220502_5	0008	349/10	50.40	
841	220502_5	0008	349/10	67.20	
842	220502_5	0008	351/1	8.40	
843	220502_5	0008	351/1	33.60	
844	220502_5	0008	351/1	112.00	
845	220502_5	0008	353/16	112.00	
846	220502_5	0008	357/2	49.10	TAK
847	220502_5	0008	357/2	156.80	
848	220502_5	0008	357/2	222.00	
849	220502_5	0008	357/2	1673.00	
850	220502_5	0008	361/4	21.00	
851	220502_5	0008	365	70.00	
852	220502_5	0008	366	112.00	
853	220502_5	0008	376/1	25.20	
854	220502_5	0008	376/1	180.00	
855	220502_5	0008	376/1	823.20	
856	220502_5	0008	376/2	22.40	
857	220502_5	0008	376/3	95.20	
858	220502_5	0008	376/3	120.80	
859	220502_5	0008	376/3	1327.20	
860	220502_5	0008	376/3	1663.20	
861	220502_5	0008	383/3	140.00	
862	220502_5	0008	385/12	56.00	
863	220502_5	0008	385/12	146.30	
864	220502_5	0008	387/11	44.80	
865	220502_5	0008	387/11	95.60	
866	220502_5	0008	387/26	77.00	
867	220502_5	0008	3973	201.60	
868	220502_5	0008	40	176.40	
869	220502_5	0008	40	217.00	
870	220502_5	0008	41/5	257.60	

ID	TERYT8	OBREB4	NDE	ILOSC	MAGAZ
871	220502_5	0008	41/6	160.00	
872	220502_5	0008	422/15	42.00	
873	220502_5	0008	422/15	42.00	
874	220502_5	0008	422/15	280.00	
875	220502_5	0008	45/6	39.20	
876	220502_5	0008	46/31	44.80	
877	220502_5	0008	46/7	39.20	
878	220502_5	0008	50	21.00	
879	220502_5	0008	50	53.20	
880	220502_5	0008	50	89.60	
881	220502_5	0008	50	184.80	
882	220502_5	0008	51/3	89.60	
883	220502_5	0008	562/2	154.00	
884	220502_5	0008	563	46.60	
885	220502_5	0008	563	69.30	
886	220502_5	0008	563	145.60	
887	220502_5	0008	59/2	140.00	
888	220502_5	0008	591	196.00	
889	220502_5	0008	598/5	162.00	
890	220502_5	0008	599/26	49.00	
891	220502_5	0008	599/26	51.00	
892	220502_5	0008	599/26	56.00	
893	220502_5	0008	599/7	319.20	
894	220502_5	0008	601/17	25.20	
895	220502_5	0008	601/6	784.00	
896	220502_5	0008	612/4	22.40	
897	220502_5	0008	613/2	146.30	
898	220502_5	0008	616/5	16.80	
899	220502_5	0008	616/9	127.40	
900	220502_5	0008	616/9	184.80	
901	220502_5	0008	626/1	100.80	
902	220502_5	0008	631/8	84.00	
903	220502_5	0008	633/2	117.60	
904	220502_5	0008	634	138.60	
905	220502_5	0008	64/2	138.60	
906	220502_5	0008	643	33.60	
907	220502_5	0008	647/2	49.00	
908	220502_5	0008	677	200.00	
909	220502_5	0008	68/10	168.00	
910	220502_5	0008	68/8	87.00	
911	220502_5	0008	687	30.27	
912	220502_5	0008	687	40.60	
913	220502_5	0008	688	333.00	
914	220502_5	0008	689	49.00	
915	220502_5	0008	696	333.00	
916	220502_5	0008	699	333.00	
917	220502_5	0008	71/2	88.20	
918	220502_5	0008	73/2	154.00	
919	220502_5	0008	73/2	167.00	
920	220502_5	0008	800	268.80	
921	220502_5	0008	811	151.00	
922	220502_5	0008	812	151.00	
923	220502_5	0008	825	313.60	
924	220502_5	0008	829	200.00	
925	220502_5	0008	842	168.00	
926	220502_5	0008	846	16.80	
927	220502_5	0008	847	184.80	
928	220502_5	0008	86/2	323.40	

ID	TERYT8	OBREB4	NDE	ILOSC	MAGAZ
929	220502_5	0008	86/2	677.00	
930	220502_5	0008	867	112.00	
931	220502_5	0008	87/2	100.80	
932	220502_5	0008	87/2	216.00	
933	220502_5	0008	87/2	273.00	
934	220502_5	0008	88	70.00	
935	220502_5	0008	88	176.40	
936	220502_5	0008	89	245.00	
937	220502_5	0008	903	56.00	
938	220502_5	0008	922	226.80	
939	220502_5	0008	928/2	184.80	
940	220502_5	0008	929/2	126.00	
941	220502_5	0008	952	25.20	
942	220502_5	0009	1/11	112.00	
943	220502_5	0009	1/11	117.60	
944	220502_5	0009	1/11	176.40	
945	220502_5	0009	101/2	56.40	
946	220502_5	0009	108/1	151.20	
947	220502_5	0009	112/7	84.00	
948	220502_5	0009	112/7	369.60	
949	220502_5	0009	114/2	21.00	
950	220502_5	0009	114/2	140.00	
951	220502_5	0009	114/2	420.00	
952	220502_5	0009	124/4	504.00	
953	220502_5	0009	125/2	92.40	
954	220502_5	0009	125/3	128.80	
955	220502_5	0009	125/3	453.60	
956	220502_5	0009	126/1	53.20	
957	220502_5	0009	127/3	132.30	
958	220502_5	0009	127/3	280.00	
959	220502_5	0009	128/3	215.60	
960	220502_5	0009	128/3	215.60	
961	220502_5	0009	137/2	126.00	
962	220502_5	0009	145/3	369.60	
963	220502_5	0009	146/36	75.60	
964	220502_5	0009	146/36	236.60	
965	220502_5	0009	146/38	162.40	
966	220502_5	0009	146/38	259.00	
967	220502_5	0009	147/2	42.00	
968	220502_5	0009	148/1	63.00	
969	220502_5	0009	148/1	168.00	
970	220502_5	0009	152/3	58.80	
971	220502_5	0009	152/3	231.00	
972	220502_5	0009	152/3	245.00	
973	220502_5	0009	152/3	518.00	
974	220502_5	0009	153/2	184.80	
975	220502_5	0009	154/2	168.00	
976	220502_5	0009	156	196.00	
977	220502_5	0009	164/10	67.20	
978	220502_5	0009	164/10	201.60	
979	220502_5	0009	167/1	252.00	
980	220502_5	0009	18/2	50.40	
981	220502_5	0009	18/2	168.00	
982	220502_5	0009	185/8	238.00	
983	220502_5	0009	195/3	209.30	
984	220502_5	0009	196/11	420.00	
985	220502_5	0009	198/1	58.80	
986	220502_5	0009	198/1	84.00	

ID	TERYT8	OBREB4	NDE	ILOSC	MAGAZ
987	220502_5	0009	198/1	119.00	
988	220502_5	0009	198/1	136.50	
989	220502_5	0009	198/1	285.60	
990	220502_5	0009	198/1	327.60	
991	220502_5	0009	198/1	448.00	
992	220502_5	0009	201/3	73.50	
993	220502_5	0009	201/3	352.80	
994	220502_5	0009	202/2	29.40	
995	220502_5	0009	202/2	49.00	
996	220502_5	0009	202/2	53.20	
997	220502_5	0009	202/2	196.00	TAK
998	220502_5	0009	202/2	263.20	
999	220502_5	0009	212/2	77.00	
1000	220502_5	0009	214/4	89.60	
1001	220502_5	0009	214/4	352.80	
1002	220502_5	0009	218	238.00	
1003	220502_5	0009	223	112.00	
1004	220502_5	0009	223	231.00	
1005	220502_5	0009	223	392.00	
1006	220502_5	0009	225	126.00	
1007	220502_5	0009	225	168.00	
1008	220502_5	0009	225	261.80	
1009	220502_5	0009	227	98.00	
1010	220502_5	0009	229	25.20	
1011	220502_5	0009	229	89.60	
1012	220502_5	0009	229	145.00	
1013	220502_5	0009	229	168.00	
1014	220502_5	0009	229	182.00	
1015	220502_5	0009	268	177.00	
1016	220502_5	0009	270	169.40	
1017	220502_5	0009	276/1	39.20	
1018	220502_5	0009	276/1	77.00	
1019	220502_5	0009	3/2	156.80	
1020	220502_5	0009	3/3	156.80	
1021	220502_5	0009	3/6	37.80	
1022	220502_5	0009	32/1	58.80	
1023	220502_5	0009	32/1	194.40	
1024	220502_5	0009	33/1	98.00	
1025	220502_5	0009	36/4	252.00	
1026	220502_5	0009	46/3	58.80	
1027	220502_5	0009	46/3	132.30	
1028	220502_5	0009	46/3	140.00	
1029	220502_5	0009	46/3	287.00	
1030	220502_5	0009	49/1	161.00	
1031	220502_5	0009	50/7	117.60	
1032	220502_5	0009	55/1	67.20	
1033	220502_5	0009	55/1	98.00	
1034	220502_5	0009	57/1	28.00	
1035	220502_5	0009	57/1	123.20	
1036	220502_5	0009	57/1	126.00	
1037	220502_5	0009	57/1	154.00	
1038	220502_5	0009	57/1	182.70	
1039	220502_5	0009	57/1	814.80	
1040	220502_5	0009	59/16	308.00	
1041	220502_5	0009	69/1	58.80	
1042	220502_5	0009	69/1	133.00	
1043	220502_5	0009	69/1	157.50	
1044	220502_5	0009	71/3	235.20	

ID	TERYT8	OBREB4	NDE	ILOSC	MAGAZ
1045	220502_5	0009	73/2	441.00	
1046	220502_5	0009	74/2	50.40	
1047	220502_5	0009	74/2	236.60	
1048	220502_5	0009	74/3	78.40	
1049	220502_5	0009	74/3	223.30	
1050	220502_5	0009	89/1	147.00	
1051	220502_5	0009	9/4	89.60	
1052	220502_5	0009	90/1	25.20	
1053	220502_5	0009	90/1	176.20	
1054	220502_5	0009	93/1	58.80	
1055	220502_5	0009	95/1	92.40	
1056	220502_5	0009	95/1	156.80	
1057	220502_5	0009	95/1	168.00	
1058	220502_5	0010	11/1	16.80	
1059	220502_5	0010	11/1	84.00	
1060	220502_5	0010	11/1	167.00	
1061	220502_5	0010	11/9	168.00	
1062	220502_5	0010	134	100.80	
1063	220502_5	0010	19/15	227.00	
1064	220502_5	0010	19/15	280.00	
1065	220502_5	0010	20	19.60	
1066	220502_5	0010	23/1	28.00	
1067	220502_5	0010	24/14	25.20	
1068	220502_5	0010	24/14	168.00	
1069	220502_5	0010	36/1	161.00	
1070	220502_5	0010	37	49.00	
1071	220502_5	0010	37	61.60	
1072	220502_5	0010	37	75.60	
1073	220502_5	0010	37	630.00	
1074	220502_5	0010	38/4	33.60	
1075	220502_5	0010	38/4	646.80	
1076	220502_5	0010	46	18.20	
1077	220502_5	0010	46	200.00	
1078	220502_5	0010	46	431.20	
1079	220502_5	0010	46	436.80	
1080	220502_5	0010	46	705.60	
1081	220502_5	0010	49/1	140.00	
1082	220502_5	0010	6/13	133.00	
1083	220502_5	0011	1	336.00	
1084	220502_5	0011	103/13	210.00	
1085	220502_5	0011	106/18	73.50	
1086	220502_5	0011	106/28	261.80	
1087	220502_5	0011	106/43	176.40	
1088	220502_5	0011	108/10	39.20	
1089	220502_5	0011	108/10	157.00	
1090	220502_5	0011	113/6	118.00	
1091	220502_5	0011	113/6	638.00	
1092	220502_5	0011	114/2	265.00	
1093	220502_5	0011	114/6	224.00	
1094	220502_5	0011	125/9	185.00	
1095	220502_5	0011	13/8	740.00	
1096	220502_5	0011	143/21	117.00	
1097	220502_5	0011	143/21	173.00	
1098	220502_5	0011	156/23	91.00	
1099	220502_5	0011	156/23	306.82	TAK
1100	220502_5	0011	157/1	158.40	
1101	220502_5	0011	157/1	463.40	
1102	220502_5	0011	164/17	42.00	

ID	TERYT8	OBREB4	NDE	ILOSC	MAGAZ
1103	220502_5	0011	164/17	448.00	
1104	220502_5	0011	164/17	500.00	
1105	220502_5	0011	164/2	294.00	
1106	220502_5	0011	164/2	308.00	
1107	220502_5	0011	195/1	112.00	
1108	220502_5	0011	195/1	176.40	
1109	220502_5	0011	197/1	154.00	
1110	220502_5	0011	197/24	154.00	
1111	220502_5	0011	197/24	306.82	TAK
1112	220502_5	0011	199/52	200.00	
1113	220502_5	0011	2/8	50.40	
1114	220502_5	0011	2/8	208.00	
1115	220502_5	0011	200/37	27.00	
1116	220502_5	0011	200/37	63.00	
1117	220502_5	0011	200/38	185.00	
1118	220502_5	0011	200/55	140.00	
1119	220502_5	0011	200/62	100.00	
1120	220502_5	0011	201/9	206.00	
1121	220502_5	0011	201/9	262.00	
1122	220502_5	0011	205/1	92.40	
1123	220502_5	0011	205/1	151.00	
1124	220502_5	0011	208/17	52.50	
1125	220502_5	0011	208/20	157.00	
1126	220502_5	0011	208/20	184.10	TAK
1127	220502_5	0011	208/38	70.00	
1128	220502_5	0011	208/38	231.00	
1129	220502_5	0011	216/38	21.00	
1130	220502_5	0011	216/38	206.00	
1131	220502_5	0011	216/6	132.00	
1132	220502_5	0011	216/6	154.00	
1133	220502_5	0011	23/1	162.40	
1134	220502_5	0011	23/1	441.00	
1135	220502_5	0011	231/5	370.00	
1136	220502_5	0011	231/5	392.00	
1137	220502_5	0011	231/5	1086.00	
1138	220502_5	0011	232/1	75.60	
1139	220502_5	0011	232/1	230.00	
1140	220502_5	0011	232/3	62.00	
1141	220502_5	0011	274	100.80	
1142	220502_5	0011	275	28.00	
1143	220502_5	0011	275	49.00	
1144	220502_5	0011	275	67.20	
1145	220502_5	0011	275	126.00	
1146	220502_5	0011	29	73.64	TAK
1147	220502_5	0011	29	339.00	
1148	220502_5	0011	29	437.00	
1149	220502_5	0011	29	717.00	
1150	220502_5	0011	316/2	67.20	
1151	220502_5	0011	316/3	455.00	
1152	220502_5	0011	322	470.40	
1153	220502_5	0011	342	56.00	
1154	220502_5	0011	45/3	201.60	
1155	220502_5	0011	48	364.00	
1156	220502_5	0011	48	386.40	
1157	220502_5	0011	49/19	35.00	
1158	220502_5	0011	49/19	56.00	
1159	220502_5	0011	49/19	180.00	
1160	220502_5	0011	49/19	286.00	

ID	TERYT8	OBREB4	NDE	ILOSC	MAGAZ
1161	220502_5	0011	49/19	314.00	
1162	220502_5	0011	57/17	269.00	
1163	220502_5	0011	57/17	336.00	
1164	220502_5	0011	57/17	500.00	
1165	220502_5	0011	57/5	28.00	
1166	220502_5	0011	57/5	182.00	
1167	220502_5	0011	6	196.00	
1168	220502_5	0011	7	197.00	
1169	220502_5	0011	75/1	200.00	
1170	220502_5	0011	75/1	201.60	
1171	220502_5	0011	8	176.40	
1172	220502_5	0011	8	252.00	
1173	220502_5	0011	80/1	336.00	
1174	220502_5	0011	80/1	478.00	
1175	220502_5	0011	844/1	210.00	
1176	220502_5	0011	844/1	252.00	
1177	220502_5	0011	85/1	166.00	
1178	220502_5	0011	85/1	378.00	
1179	220502_5	0011	852	345.00	
1180	220502_5	0011	9	22.40	
1181	220502_5	0011	92/7	120.00	
1182	220502_5	0011	96/2	182.00	
1183	220502_5	0012	10/2	112.00	
1184	220502_5	0012	105/2	50.40	
1185	220502_5	0012	105/2	126.00	
1186	220502_5	0012	105/2	252.00	
1187	220502_5	0012	109/1	200.20	
1188	220502_5	0012	109/7	21.00	
1189	220502_5	0012	109/7	31.50	
1190	220502_5	0012	109/7	56.00	
1191	220502_5	0012	109/7	78.00	
1192	220502_5	0012	109/7	91.00	
1193	220502_5	0012	109/7	224.00	
1194	220502_5	0012	113/16	158.40	
1195	220502_5	0012	12	100.80	
1196	220502_5	0012	121/2	190.40	
1197	220502_5	0012	142/2	1601.60	
1198	220502_5	0012	142/3	1601.60	
1199	220502_5	0012	143/3	103.00	
1200	220502_5	0012	152/4	19.60	
1201	220502_5	0012	16/7	154.00	
1202	220502_5	0012	177/17	58.80	
1203	220502_5	0012	177/8	1524.60	
1204	220502_5	0012	185/1	49.00	
1205	220502_5	0012	185/2	21.00	
1206	220502_5	0012	185/2	28.00	
1207	220502_5	0012	185/2	33.60	
1208	220502_5	0012	185/2	187.60	
1209	220502_5	0012	186/16	117.60	
1210	220502_5	0012	187/21	137.20	
1211	220502_5	0012	187/27	128.80	
1212	220502_5	0012	189/10	137.20	
1213	220502_5	0012	189/12	117.60	
1214	220502_5	0012	189/36	123.20	
1215	220502_5	0012	207	88.20	
1216	220502_5	0012	208	196.00	
1217	220502_5	0012	208	266.00	
1218	220502_5	0012	23/11	490.91	TAK

ID	TERYT8	OBREB4	NDE	ILOSC	MAGAZ
1219	220502_5	0012	24	63.00	
1220	220502_5	0012	24	179.20	
1221	220502_5	0012	25/7	84.00	
1222	220502_5	0012	25/7	161.00	
1223	220502_5	0012	255/3	212.80	
1224	220502_5	0012	255/3	266.00	
1225	220502_5	0012	259/5	88.20	
1226	220502_5	0012	259/5	2184.00	
1227	220502_5	0012	259/7	126.00	
1228	220502_5	0012	262/5	56.00	
1229	220502_5	0012	262/5	123.20	
1230	220502_5	0012	263/1	70.00	
1231	220502_5	0012	267/2	306.82	TAK
1232	220502_5	0012	267/2	420.00	
1233	220502_5	0012	267/2	1117.20	
1234	220502_5	0012	280/2	154.00	
1235	220502_5	0012	280/2	2410.80	
1236	220502_5	0012	280/4	440.00	
1237	220502_5	0012	280/4	2457.00	
1238	220502_5	0012	3/8	212.80	
1239	220502_5	0012	340	112.00	
1240	220502_5	0012	37	163.00	
1241	220502_5	0012	40/18	29.40	
1242	220502_5	0012	40/18	176.40	
1243	220502_5	0012	44/2	427.00	
1244	220502_5	0012	45/6	50.40	
1245	220502_5	0012	49/2	252.00	
1246	220502_5	0012	5/2	134.40	
1247	220502_5	0012	53/4	200.20	
1248	220502_5	0012	58	134.40	
1249	220502_5	0012	58	235.20	
1250	220502_5	0012	59/8	126.00	
1251	220502_5	0012	59/8	201.60	
1252	220502_5	0012	64	84.00	
1253	220502_5	0012	64	266.00	
1254	220502_5	0012	67	19.60	
1255	220502_5	0012	67	50.40	
1256	220502_5	0012	67	56.00	
1257	220502_5	0012	67	63.00	
1258	220502_5	0012	67	196.00	
1259	220502_5	0012	67	216.00	
1260	220502_5	0012	67	239.40	
1261	220502_5	0012	68	54.60	
1262	220502_5	0012	68	161.70	
1263	220502_5	0012	69	56.00	
1264	220502_5	0012	76/2	84.00	
1265	220502_5	0012	76/2	184.09	TAK
1266	220502_5	0012	93	75.60	
1267	220502_5	0012	93	184.80	
1268	220502_5	0012	93	309.40	
1269	220502_5	0012	97/9	75.60	
1270	220502_5	0012	97/9	78.40	
1271	220502_5	0012	97/9	182.00	
1272	220502_5	0012	97/9	192.40	
1273	220502_5	0013	105/2	44.80	
1274	220502_5	0013	105/2	58.80	
1275	220502_5	0013	105/2	201.60	
1276	220502_5	0013	105/2	215.60	

ID	TERYT8	OBREB4	NDE	ILOSC	MAGAZ
1277	220502_5	0013	105/2	252.00	
1278	220502_5	0013	105/2	266.00	
1279	220502_5	0013	110/13	123.20	
1280	220502_5	0013	129/8	25.20	
1281	220502_5	0013	13/3	64.40	
1282	220502_5	0013	13/3	81.90	
1283	220502_5	0013	13/3	315.00	
1284	220502_5	0013	130	28.00	
1285	220502_5	0013	130	46.20	
1286	220502_5	0013	130	79.80	
1287	220502_5	0013	130	88.20	
1288	220502_5	0013	130	177.10	
1289	220502_5	0013	130	246.40	
1290	220502_5	0013	130	306.81	TAK
1291	220502_5	0013	161	104.00	
1292	220502_5	0013	161	266.00	
1293	220502_5	0013	161	302.40	
1294	220502_5	0013	162	36.40	
1295	220502_5	0013	162	53.20	
1296	220502_5	0013	169/3	44.80	
1297	220502_5	0013	169/3	67.20	
1298	220502_5	0013	169/3	147.00	
1299	220502_5	0013	17	49.00	
1300	220502_5	0013	17	226.00	
1301	220502_5	0013	19/4	70.00	
1302	220502_5	0013	217/3	292.60	
1303	220502_5	0013	224	22.40	
1304	220502_5	0013	224	117.60	
1305	220502_5	0013	224	190.40	
1306	220502_5	0013	28/2	98.00	
1307	220502_5	0013	28/2	574.00	
1308	220502_5	0013	3044	154.00	
1309	220502_5	0013	3110/1	161.00	
1310	220502_5	0013	3110/1	318.50	
1311	220502_5	0013	3110/1	441.00	
1312	220502_5	0013	313	246.40	
1313	220502_5	0013	313	246.40	
1314	220502_5	0013	314	287.00	
1315	220502_5	0013	3170/1	49.09	TAK
1316	220502_5	0013	320/4	115.50	
1317	220502_5	0013	320/4	196.00	
1318	220502_5	0013	320/4	308.00	
1319	220502_5	0013	320/4	352.80	
1320	220502_5	0013	320/4	378.00	
1321	220502_5	0013	349/4	92.40	
1322	220502_5	0013	358	59.50	
1323	220502_5	0013	358	156.80	
1324	220502_5	0013	363	126.00	
1325	220502_5	0013	364	22.40	
1326	220502_5	0013	364	91.00	
1327	220502_5	0013	364	285.60	
1328	220502_5	0013	364	441.00	
1329	220502_5	0013	365/2	445.00	
1330	220502_5	0013	365/2	448.00	
1331	220502_5	0013	370	195.00	
1332	220502_5	0013	373/3	168.00	
1333	220502_5	0013	374/3	39.20	
1334	220502_5	0013	374/3	176.40	

ID	TERYT8	OBREB4	NDE	ILOSC	MAGAZ
1335	220502_5	0013	374/3	218.40	
1336	220502_5	0013	374/3	280.00	
1337	220502_5	0013	374/3	364.00	
1338	220502_5	0013	375	28.00	
1339	220502_5	0013	375	33.60	
1340	220502_5	0013	375	50.40	
1341	220502_5	0013	375	171.60	
1342	220502_5	0013	375	231.00	
1343	220502_5	0013	375	336.00	
1344	220502_5	0013	376/4	238.00	
1345	220502_5	0013	379/13	140.00	
1346	220502_5	0013	379/13	168.00	
1347	220502_5	0013	379/13	266.00	
1348	220502_5	0013	379/9	33.60	
1349	220502_5	0013	379/9	168.00	
1350	220502_5	0013	382/12	285.60	
1351	220502_5	0013	382/8	110.60	
1352	220502_5	0013	387/1	210.00	
1353	220502_5	0013	390/2	126.00	
1354	220502_5	0013	393/2	39.20	
1355	220502_5	0013	397/7	37.80	
1356	220502_5	0013	408/2	44.80	
1357	220502_5	0013	408/2	70.00	
1358	220502_5	0013	408/2	215.60	
1359	220502_5	0013	409	336.00	
1360	220502_5	0013	410	28.00	
1361	220502_5	0013	410	44.80	
1362	220502_5	0013	410	193.20	
1363	220502_5	0013	416	98.00	
1364	220502_5	0013	416	226.80	
1365	220502_5	0013	417/1	231.00	
1366	220502_5	0013	417/2	256.20	
1367	220502_5	0013	422/22	112.00	
1368	220502_5	0013	423	179.20	
1369	220502_5	0013	424/1	67.00	
1370	220502_5	0013	426	231.00	
1371	220502_5	0013	430/3	204.00	
1372	220502_5	0013	430/3	214.20	
1373	220502_5	0013	430/3	310.80	
1374	220502_5	0013	439/10	96.60	
1375	220502_5	0013	439/10	184.80	
1376	220502_5	0013	439/16	184.80	
1377	220502_5	0013	439/4	123.20	
1378	220502_5	0013	440/1	56.00	
1379	220502_5	0013	440/1	546.00	
1380	220502_5	0013	441/2	112.70	
1381	220502_5	0013	441/2	245.45	TAK
1382	220502_5	0013	441/3	91.00	
1383	220502_5	0013	442/5	61.60	
1384	220502_5	0013	442/5	122.50	
1385	220502_5	0013	444	89.60	
1386	220502_5	0013	448	42.00	
1387	220502_5	0013	448	117.60	
1388	220502_5	0013	451	224.00	
1389	220502_5	0013	451	364.00	
1390	220502_5	0013	457	28.00	
1391	220502_5	0013	5/5	238.00	
1392	220502_5	0013	5/7	29.00	

ID	TERYT8	OBREB4	NDE	ILOSC	MAGAZ
1393	220502_5	0013	590	196.00	
1394	220502_5	0013	61	42.00	
1395	220502_5	0013	692/7	22.40	
1396	220502_5	0013	692/7	382.20	
1397	220502_5	0013	70/4	168.00	
1398	220502_5	0013	71	39.20	
1399	220502_5	0013	71	58.80	
1400	220502_5	0013	71	189.00	
1401	220502_5	0013	77/6	200.20	
1402	220502_5	0013	85	336.00	
1403	220502_5	0013	87	112.00	
1404	220502_5	0013	87	296.80	
1405	220502_5	0013	89/7	56.00	
1406	220502_5	0013	89/7	190.40	
1407	220502_5	0013	89/7	224.00	
1408	220502_5	0013	90/19	33.60	
1409	220502_5	0013	90/19	201.60	
1410	220502_5	0013	90/19	252.00	
1411	220502_5	0013	92/2	112.00	
1412	220502_5	0014	100/8	67.20	
1413	220502_5	0014	100/8	67.20	
1414	220502_5	0014	100/8	446.60	
1415	220502_5	0014	104	75.60	
1416	220502_5	0014	104	224.00	
1417	220502_5	0014	106	224.00	
1418	220502_5	0014	131/2	403.20	
1419	220502_5	0014	134	100.80	
1420	220502_5	0014	134	285.00	
1421	220502_5	0014	134	487.20	
1422	220502_5	0014	136/2	104.00	
1423	220502_5	0014	136/2	146.30	
1424	220502_5	0014	146	189.00	
1425	220502_5	0014	162	42.00	
1426	220502_5	0014	162	44.10	
1427	220502_5	0014	162	140.00	
1428	220502_5	0014	166/1	78.40	
1429	220502_5	0014	166/3	261.80	
1430	220502_5	0014	167	145.00	
1431	220502_5	0014	167	201.60	
1432	220502_5	0014	168	238.00	
1433	220502_5	0014	169	29.40	
1434	220502_5	0014	169	84.00	
1435	220502_5	0014	169	90.00	
1436	220502_5	0014	202	151.20	
1437	220502_5	0014	202	156.80	
1438	220502_5	0014	204/3	107.00	
1439	220502_5	0014	207/4	294.00	
1440	220502_5	0014	209	77.00	
1441	220502_5	0014	214/5	974.40	
1442	220502_5	0014	23	220.50	
1443	220502_5	0014	24	109.20	
1444	220502_5	0014	26	63.70	
1445	220502_5	0014	31	175.00	
1446	220502_5	0014	34	123.20	
1447	220502_5	0014	34	352.80	
1448	220502_5	0014	5	39.20	
1449	220502_5	0014	5	50.40	
1450	220502_5	0014	55	80.50	

ID	TERYT8	OBREB4	NDE	ILOSC	MAGAZ
1451	220502_5	0014	55	400.40	
1452	220502_5	0014	57/2	35.00	
1453	220502_5	0014	57/2	58.80	
1454	220502_5	0014	59	273.00	
1455	220502_5	0014	61	42.00	
1456	220502_5	0014	61	196.00	
1457	220502_5	0014	7	50.40	
1458	220502_5	0014	7	259.00	
1459	220502_5	0014	7	261.80	
1460	220502_5	0014	75/1	218.40	
1461	220502_5	0014	77	33.60	
1462	220502_5	0014	77	78.40	
1463	220502_5	0014	77	126.00	
1464	220502_5	0014	86	105.00	
1465	220502_5	0014	87	25.20	
1466	220502_5	0014	87	100.80	
1467	220502_5	0014	87	113.40	
1468	220502_5	0014	97/2	78.40	
1469	220502_5	0014	97/2	119.00	
1470	220502_5	0014	99/1	117.60	
1471	220502_5	0015	12/2	556.80	
1472	220502_5	0015	132	201.60	
1473	220502_5	0015	14/1	98.18	TAK
1474	220502_5	0015	145/2	168.00	
1475	220502_5	0015	146	252.00	
1476	220502_5	0015	148	378.00	
1477	220502_5	0015	149	260.40	
1478	220502_5	0015	166	176.40	
1479	220502_5	0015	166	277.20	
1480	220502_5	0015	166	358.40	
1481	220502_5	0015	169/2	182.00	
1482	220502_5	0015	182	21.00	
1483	220502_5	0015	182	184.09	TAK
1484	220502_5	0015	183	169.40	
1485	220502_5	0015	183	200.20	
1486	220502_5	0015	184	154.00	
1487	220502_5	0015	21/3	504.00	
1488	220502_5	0015	221/7	215.60	
1489	220502_5	0015	26	134.40	
1490	220502_5	0015	26	245.45	TAK
1491	220502_5	0015	269	411.60	
1492	220502_5	0015	31	63.00	
1493	220502_5	0015	31	156.00	
1494	220502_5	0015	31	319.20	
1495	220502_5	0015	38	112.00	
1496	220502_5	0015	4/3	63.00	
1497	220502_5	0015	41	455.00	
1498	220502_5	0015	43	291.20	
1499	220502_5	0015	43	431.20	
1500	220502_5	0015	57	98.00	
1501	220502_5	0015	57	252.00	
1502	220502_5	0015	57	504.00	
1503	220502_5	0015	60	39.20	
1504	220502_5	0015	60	216.00	
1505	220502_5	0015	60	280.00	
1506	220502_5	0015	61	308.00	
1507	220502_5	0015	97	132.30	
1508	220502_5	0015	97	168.00	

ID	TERYT8	OBREB4	NDE	ILOSC	MAGAZ
1509	220502_5	0015	97	315.00	
1510	220502_5	0016	127/1	75.60	
1511	220502_5	0016	13/5	169.40	
1512	220502_5	0016	138/16	78.40	
1513	220502_5	0016	15	182.00	
1514	220502_5	0016	15	246.40	
1515	220502_5	0016	159/3	196.00	
1516	220502_5	0016	159/3	529.20	
1517	220502_5	0016	159/3	686.00	
1518	220502_5	0016	160	140.00	
1519	220502_5	0016	162	127.40	
1520	220502_5	0016	167/9	117.60	
1521	220502_5	0016	168	44.80	
1522	220502_5	0016	169	92.40	
1523	220502_5	0016	175	239.40	
1524	220502_5	0016	193/2	112.00	
1525	220502_5	0016	200	49.00	
1526	220502_5	0016	200	392.00	
1527	220502_5	0016	202/3	44.80	
1528	220502_5	0016	202/3	120.00	
1529	220502_5	0016	203/1	33.60	
1530	220502_5	0016	203/1	69.30	
1531	220502_5	0016	209	58.80	
1532	220502_5	0016	209	123.20	
1533	220502_5	0016	21	210.00	
1534	220502_5	0016	217	38.50	
1535	220502_5	0016	232	323.40	
1536	220502_5	0016	236	302.40	
1537	220502_5	0016	241	161.00	
1538	220502_5	0016	246	186.20	
1539	220502_5	0016	246	208.00	
1540	220502_5	0016	246	210.00	
1541	220502_5	0016	246	331.00	
1542	220502_5	0016	249	168.00	
1543	220502_5	0016	251/2	322.00	
1544	220502_5	0016	270	39.20	
1545	220502_5	0016	272	112.00	
1546	220502_5	0016	272	187.60	
1547	220502_5	0016	316/5	63.00	
1548	220502_5	0016	320	39.20	
1549	220502_5	0016	325/5	231.00	
1550	220502_5	0016	329/8	46.20	
1551	220502_5	0016	329/8	161.00	
1552	220502_5	0016	329/8	343.00	
1553	220502_5	0016	330/1	112.00	
1554	220502_5	0016	330/1	222.60	
1555	220502_5	0016	333/2	100.80	
1556	220502_5	0016	35/5	28.00	
1557	220502_5	0016	35/5	56.70	
1558	220502_5	0016	35/5	87.50	
1559	220502_5	0016	351	187.00	
1560	220502_5	0016	352/10	112.70	
1561	220502_5	0016	358/21	184.80	
1562	220502_5	0016	361/1	306.82	TAK
1563	220502_5	0016	40/2	22.40	
1564	220502_5	0016	41/4	98.00	
1565	220502_5	0016	421/2	218.40	
1566	220502_5	0016	425/8	289.80	

ID	TERYT8	OBREB4	NDE	ILOSC	MAGAZ
1567	220502_5	0016	425/8	532.00	
1568	220502_5	0016	426/1	70.00	
1569	220502_5	0016	426/1	140.00	
1570	220502_5	0016	428/2	95.20	
1571	220502_5	0016	428/2	246.40	
1572	220502_5	0016	447/6	28.00	
1573	220502_5	0016	447/6	88.20	
1574	220502_5	0016	447/6	168.00	
1575	220502_5	0016	447/6	196.00	
1576	220502_5	0016	449/8	70.00	
1577	220502_5	0016	450	58.80	
1578	220502_5	0016	450	61.60	
1579	220502_5	0016	467	100.80	
1580	220502_5	0016	47/9	140.00	
1581	220502_5	0016	47/9	280.00	
1582	220502_5	0016	47/9	431.20	
1583	220502_5	0016	473/19	28.00	
1584	220502_5	0016	473/19	33.60	
1585	220502_5	0016	486/5	100.80	
1586	220502_5	0016	49/15	42.00	
1587	220502_5	0016	49/15	189.00	
1588	220502_5	0016	49/41	63.00	
1589	220502_5	0016	49/6	14.00	TAK
1590	220502_5	0016	49/6	29.40	
1591	220502_5	0016	55/33	280.00	
1592	220502_5	0016	600/7	235.20	
1593	220502_5	0016	600/7	354.20	
1594	220502_5	0016	603	210.00	
1595	220502_5	0016	608	147.00	
1596	220502_5	0016	608	378.00	
1597	220502_5	0016	609	49.00	
1598	220502_5	0016	611	176.40	
1599	220502_5	0016	611	180.00	
1600	220502_5	0016	611	352.80	
1601	220502_5	0016	654/2	300.30	
1602	220502_5	0016	658	215.60	
1603	220502_5	0016	662/1	134.40	
1604	220502_5	0016	662/1	145.60	
1605	220502_5	0016	67/15	35.00	
1606	220502_5	0016	67/15	147.00	
1607	220502_5	0016	67/15	350.00	
1608	220502_5	0016	69/3	84.00	
1609	220502_5	0016	69/3	446.60	
1610	220502_5	0016	71	14.00	
1611	220502_5	0016	8/3	39.20	
1612	220502_5	0016	95	431.20	
1613	220502_5	0016	95	515.20	
1614	220502_5	0016	98/2	182.00	
1615	220502_5	0017	116/9	67.20	
1616	220502_5	0017	116/9	182.00	
1617	220502_5	0017	116/9	227.00	
1618	220502_5	0017	13	126.00	
1619	220502_5	0017	137/6	176.40	
1620	220502_5	0017	137/6	308.00	
1621	220502_5	0017	139/13	90.00	
1622	220502_5	0017	139/13	164.00	
1623	220502_5	0017	139/13	252.00	
1624	220502_5	0017	14	91.00	

ID	TERYT8	OBREB4	NDE	ILOSC	MAGAZ
1625	220502_5	0017	14	201.60	
1626	220502_5	0017	14	624.40	
1627	220502_5	0017	140/9	725.20	
1628	220502_5	0017	151	88.20	
1629	220502_5	0017	151	168.00	
1630	220502_5	0017	154/6	162.40	
1631	220502_5	0017	154/6	168.00	
1632	220502_5	0017	154/6	324.80	
1633	220502_5	0017	19/6	35.00	
1634	220502_5	0017	19/6	196.00	
1635	220502_5	0017	19/6	294.00	
1636	220502_5	0017	190/10	58.80	
1637	220502_5	0017	192/20	58.80	
1638	220502_5	0017	223/3	216.00	
1639	220502_5	0017	225	233.00	
1640	220502_5	0017	227	98.00	
1641	220502_5	0017	227	490.00	
1642	220502_5	0017	369/13	100.80	
1643	220502_5	0017	39	36.40	
1644	220502_5	0017	39	49.00	
1645	220502_5	0017	391/2	138.60	
1646	220502_5	0017	392/1	107.80	
1647	220502_5	0017	399	182.00	
1648	220502_5	0017	42	67.20	
1649	220502_5	0017	50/4	53.20	
1650	220502_5	0017	52	170.00	
1651	220502_5	0017	52	277.20	
1652	220502_5	0017	60	308.00	
1653	220502_5	0017	65	292.60	
1654	220502_5	0017	65	436.80	
1655	220502_5	0017	69	92.40	
1656	220502_5	0017	69	112.00	
1657	220502_5	0017	69	216.00	TAK
1658	220502_5	0017	84	88.20	
1659	220502_5	0017	92/1	147.00	
1660	220502_5	0018	107	214.20	
1661	220502_5	0018	114/1	338.80	
1662	220502_5	0018	116	229.60	
1663	220502_5	0018	116	288.40	
1664	220502_5	0018	117/1	84.00	
1665	220502_5	0018	117/1	175.00	
1666	220502_5	0018	117/1	473.20	
1667	220502_5	0018	137	113.40	
1668	220502_5	0018	137	154.00	
1669	220502_5	0018	137	168.00	
1670	220502_5	0018	137	238.00	
1671	220502_5	0018	150/1	151.20	
1672	220502_5	0018	150/1	201.60	
1673	220502_5	0018	150/1	215.60	
1674	220502_5	0018	150/1	411.60	
1675	220502_5	0018	157/3	218.40	
1676	220502_5	0018	157/3	308.00	
1677	220502_5	0018	17/2	385.00	
1678	220502_5	0018	17/2	750.40	
1679	220502_5	0018	172/3	238.00	TAK
1680	220502_5	0018	176	308.00	
1681	220502_5	0018	177	243.60	
1682	220502_5	0018	177	308.00	

ID	TERYT8	OBREB4	NDE	ILOSC	MAGAZ
1683	220502_5	0018	181	14.00	
1684	220502_5	0018	181	50.40	
1685	220502_5	0018	19	200.20	
1686	220502_5	0018	197	189.00	
1687	220502_5	0018	197	214.20	
1688	220502_5	0018	2/3	336.00	
1689	220502_5	0018	20/4	201.60	
1690	220502_5	0018	203/4	168.00	
1691	220502_5	0018	216/54	127.40	
1692	220502_5	0018	230	191.00	
1693	220502_5	0018	234/8	50.40	
1694	220502_5	0018	234/8	195.30	
1695	220502_5	0018	234/8	196.00	
1696	220502_5	0018	235/5	133.00	
1697	220502_5	0018	235/5	266.00	
1698	220502_5	0018	238	201.60	
1699	220502_5	0018	260	225.40	
1700	220502_5	0018	264/4	78.40	
1701	220502_5	0018	264/4	231.00	
1702	220502_5	0018	264/4	280.00	
1703	220502_5	0018	265	100.80	
1704	220502_5	0018	265	828.80	
1705	220502_5	0018	272/3	154.00	
1706	220502_5	0018	272/3	254.80	
1707	220502_5	0018	3/2	42.00	
1708	220502_5	0018	3/2	89.60	
1709	220502_5	0018	3/2	151.20	
1710	220502_5	0018	3/2	292.60	
1711	220502_5	0018	30/4	593.60	
1712	220502_5	0018	36/1	201.60	
1713	220502_5	0018	40	56.00	
1714	220502_5	0018	40	168.00	
1715	220502_5	0018	41	184.80	
1716	220502_5	0018	41	266.00	
1717	220502_5	0018	41	336.00	
1718	220502_5	0019	1	194.40	
1719	220502_5	0019	116	39.20	
1720	220502_5	0019	116	179.20	
1721	220502_5	0019	120	134.40	
1722	220502_5	0019	120	352.80	
1723	220502_5	0019	133	308.00	
1724	220502_5	0019	141	75.60	
1725	220502_5	0019	142/2	33.60	
1726	220502_5	0019	154/5	98.00	
1727	220502_5	0019	154/5	112.00	
1728	220502_5	0019	154/7	78.40	
1729	220502_5	0019	154/7	266.00	
1730	220502_5	0019	25	169.40	
1731	220502_5	0019	25	210.00	
1732	220502_5	0019	277/4	280.00	
1733	220502_5	0019	311/1	154.00	
1734	220502_5	0019	33/1	49.00	
1735	220502_5	0019	33/1	151.20	
1736	220502_5	0019	34	36.40	
1737	220502_5	0019	34	106.40	
1738	220502_5	0019	35	385.00	
1739	220502_5	0019	41	56.00	
1740	220502_5	0019	41	126.00	

ID	TERYT8	OBREB4	NDE	ILOSC	MAGAZ
1741	220502_5	0019	44/2	200.20	
1742	220502_5	0019	44/2	315.00	
1743	220502_5	0019	44/2	385.00	
1744	220502_5	0019	47/1	117.60	
1745	220502_5	0019	47/1	158.40	
1746	220502_5	0019	573	201.60	
1747	220502_5	0019	573	294.00	
1748	220502_5	0020	10/6	98.00	
1749	220502_5	0020	10/7	98.00	
1750	220502_5	0020	11/13	36.40	
1751	220502_5	0020	11/13	77.00	
1752	220502_5	0020	11/13	252.00	
1753	220502_5	0020	11/13	252.00	
1754	220502_5	0020	174/3	67.20	
1755	220502_5	0020	174/3	112.00	
1756	220502_5	0020	174/3	117.60	
1757	220502_5	0020	174/3	158.20	
1758	220502_5	0020	174/3	329.00	
1759	220502_5	0020	21	46.20	
1760	220502_5	0020	40/11	193.20	
1761	220502_5	0020	43/22	184.80	
1762	220502_5	0020	45/2	201.60	
1763	220502_5	0020	46/40	22.40	
1764	220502_5	0020	46/40	223.30	
1765	220502_5	0020	48/19	75.60	
1766	220502_5	0020	48/19	235.20	
1767	220502_5	0020	48/19	336.00	
1768	220502_5	0020	51/24	83.30	
1769	220502_5	0020	54/12	112.00	
1770	220502_5	0020	54/28	50.40	
1771	220502_5	0020	54/30	38.50	
1772	220502_5	0020	54/38	200.20	
1773	220502_5	0020	61	36.40	
1774	220502_5	0020	70/8	100.80	
1775	220502_5	0020	70/8	104.30	
1776	220502_5	0020	70/8	130.20	
1777	220502_5	0020	70/8	146.30	
1778	220502_5	0020	74/7	29.40	
1779	220502_5	0020	75/2	113.40	
1780	220502_5	0020	75/2	176.40	
1781	220502_5	0020	80/4	124.80	
1782	220502_5	0020	9/21	73.50	
1783	220502_5	0020	9/21	182.00	
1784	220502_5	0020	9/21	224.00	
1785	220502_5	0020	98	14.00	
1786	220502_5	0020	98	79.80	
1787	220502_5	0021	114/2	42.00	
1788	220502_5	0021	114/2	436.80	
1789	220502_5	0021	127/6	184.80	
1790	220502_5	0021	127/7	201.60	
1791	220502_5	0021	14	88.20	
1792	220502_5	0021	14	266.00	
1793	220502_5	0021	149	75.60	
1794	220502_5	0021	149	266.00	
1795	220502_5	0021	149	301.00	
1796	220502_5	0021	157/8	39.20	
1797	220502_5	0021	164	301.00	
1798	220502_5	0021	167/5	49.00	

ID	TERYT8	OBREB4	NDE	ILOSC	MAGAZ
1799	220502_5	0021	167/5	105.00	
1800	220502_5	0021	167/5	156.80	
1801	220502_5	0021	167/5	182.00	
1802	220502_5	0021	173	16.80	
1803	220502_5	0021	173	21.00	
1804	220502_5	0021	173	151.20	
1805	220502_5	0021	173	210.00	
1806	220502_5	0021	173	223.30	
1807	220502_5	0021	173	252.00	
1808	220502_5	0021	174	277.20	
1809	220502_5	0021	176/1	400.40	
1810	220502_5	0021	186	19.60	
1811	220502_5	0021	186	49.00	
1812	220502_5	0021	186	210.00	
1813	220502_5	0021	188	98.00	
1814	220502_5	0021	188	268.80	
1815	220502_5	0021	201	88.20	
1816	220502_5	0021	203	261.80	
1817	220502_5	0021	203	286.00	
1818	220502_5	0021	203	386.40	
1819	220502_5	0021	207/1	117.60	
1820	220502_5	0021	207/1	154.00	
1821	220502_5	0021	207/1	168.00	
1822	220502_5	0021	210	40.00	
1823	220502_5	0021	210	72.80	
1824	220502_5	0021	210	126.00	
1825	220502_5	0021	210	308.00	
1826	220502_5	0021	252/4	151.20	
1827	220502_5	0021	252/4	280.00	
1828	220502_5	0021	269/1	42.00	
1829	220502_5	0021	269/1	142.80	
1830	220502_5	0021	279/6	201.60	
1831	220502_5	0021	28/4	395.00	
1832	220502_5	0021	28/4	512.40	
1833	220502_5	0021	282	218.40	
1834	220502_5	0021	282	224.00	
1835	220502_5	0021	298	78.40	
1836	220502_5	0021	327/5	117.60	
1837	220502_5	0021	327/5	126.00	
1838	220502_5	0021	327/5	138.60	
1839	220502_5	0021	327/5	160.00	
1840	220502_5	0021	332/1	113.40	
1841	220502_5	0021	334	112.00	
1842	220502_5	0021	335/1	154.00	
1843	220502_5	0021	336	79.80	
1844	220502_5	0021	336	132.00	
1845	220502_5	0021	337/1	126.00	
1846	220502_5	0021	338	100.80	
1847	220502_5	0021	345/1	176.40	
1848	220502_5	0021	347	147.00	
1849	220502_5	0021	355/4	50.40	
1850	220502_5	0021	356/1	238.00	
1851	220502_5	0021	357/1	320.30	
1852	220502_5	0021	358/1	109.20	
1853	220502_5	0021	358/1	238.00	
1854	220502_5	0021	358/1	246.40	
1855	220502_5	0021	359/1	119.00	
1856	220502_5	0021	360/3	23.80	

ID	TERYT8	OBREB4	NDE	ILOSC	MAGAZ
1857	220502_5	0021	360/3	161.70	
1858	220502_5	0021	365/1	386.40	
1859	220502_5	0021	366/1	280.00	
1860	220502_5	0021	367	154.00	
1861	220502_5	0021	367	179.20	
1862	220502_5	0021	369/4	42.00	
1863	220502_5	0021	369/4	196.00	
1864	220502_5	0021	369/4	352.80	
1865	220502_5	0021	371/3	354.20	
1866	220502_5	0021	378	138.60	
1867	220502_5	0021	378	157.50	
1868	220502_5	0021	379/4	235.20	
1869	220502_5	0021	379/4	252.00	
1870	220502_5	0021	379/4	319.20	
1871	220502_5	0021	385/3	280.00	
1872	220502_5	0021	393/5	53.20	
1873	220502_5	0021	425	75.60	
1874	220502_5	0021	425	268.80	
1875	220502_5	0021	425	304.50	
1876	220502_5	0021	425	420.00	
1877	220502_5	0021	428	126.00	
1878	220502_5	0021	436	119.70	
1879	220502_5	0021	440	354.20	
1880	220502_5	0021	442	70.00	
1881	220502_5	0021	442	261.80	
1882	220502_5	0021	443	238.00	
1883	220502_5	0021	452/1	80.50	
1884	220502_5	0021	452/1	332.60	
1885	220502_5	0021	456	50.40	
1886	220502_5	0021	468	39.20	
1887	220502_5	0021	468	52.50	
1888	220502_5	0021	47/8	292.60	
1889	220502_5	0021	47/8	400.00	
1890	220502_5	0021	502	231.00	
1891	220502_5	0021	507	119.00	
1892	220502_5	0021	507	154.00	
1893	220502_5	0021	514	44.80	
1894	220502_5	0021	525	100.80	
1895	220502_5	0021	525	315.00	
1896	220502_5	0021	525	354.20	
1897	220502_5	0021	542	369.60	
1898	220502_5	0021	542	400.40	
1899	220502_5	0021	544/2	49.00	
1900	220502_5	0021	544/2	90.00	
1901	220502_5	0021	544/2	226.80	
1902	220502_5	0021	544/2	277.20	
1903	220502_5	0021	63	84.00	
1904	220502_5	0021	63	189.00	
1905	220502_5	0021	63	205.80	
1906	220502_5	0021	63	302.40	
1907	220502_5	0021	69/18	170.80	
1908	220502_5	0021	69/6	33.60	
1909	220502_5	0021	93	478.80	
1910	220502_5	0021	94/4	218.40	
1911	220502_5	0021	94/4	238.00	
1912	220502_5	0022	101/1	182.00	
1913	220502_5	0022	103/6	357.00	
1914	220502_5	0022	104	266.00	

ID	TERYT8	OBREB4	NDE	ILOSC	MAGAZ
1915	220502_5	0022	108	88.20	
1916	220502_5	0022	108	140.00	
1917	220502_5	0022	108	217.00	
1918	220502_5	0022	109	490.00	
1919	220502_5	0022	116	100.80	
1920	220502_5	0022	116	184.80	
1921	220502_5	0022	116	336.00	
1922	220502_5	0022	116	352.80	
1923	220502_5	0022	117	78.40	
1924	220502_5	0022	117	95.20	
1925	220502_5	0022	117	134.40	
1926	220502_5	0022	117	201.60	
1927	220502_5	0022	117	224.00	
1928	220502_5	0022	128/3	28.00	
1929	220502_5	0022	128/3	36.40	
1930	220502_5	0022	128/3	75.60	
1931	220502_5	0022	131/2	56.00	
1932	220502_5	0022	131/2	184.80	
1933	220502_5	0022	131/2	308.00	
1934	220502_5	0022	137/2	39.20	
1935	220502_5	0022	137/2	56.00	
1936	220502_5	0022	137/2	78.40	
1937	220502_5	0022	137/2	151.20	
1938	220502_5	0022	137/2	385.00	
1939	220502_5	0022	138	369.60	
1940	220502_5	0022	138	440.00	
1941	220502_5	0022	139/1	49.00	
1942	220502_5	0022	139/1	88.20	
1943	220502_5	0022	139/1	257.60	
1944	220502_5	0022	139/1	273.00	
1945	220502_5	0022	140	98.00	
1946	220502_5	0022	140	146.30	
1947	220502_5	0022	140	231.00	
1948	220502_5	0022	140	367.00	
1949	220502_5	0022	142	151.20	
1950	220502_5	0022	142	154.00	
1951	220502_5	0022	142	285.60	
1952	220502_5	0022	142	308.00	
1953	220502_5	0022	144/2	50.40	
1954	220502_5	0022	144/2	338.80	
1955	220502_5	0022	144/2	378.00	
1956	220502_5	0022	150	156.80	
1957	220502_5	0022	160/2	203.00	
1958	220502_5	0022	163/2	58.80	
1959	220502_5	0022	163/2	142.80	
1960	220502_5	0022	163/2	246.40	
1961	220502_5	0022	163/2	375.00	
1962	220502_5	0022	165/2	16.80	
1963	220502_5	0022	165/2	84.00	
1964	220502_5	0022	165/2	165.20	
1965	220502_5	0022	175/3	25.20	
1966	220502_5	0022	175/3	91.00	
1967	220502_5	0022	175/3	138.60	
1968	220502_5	0022	175/3	218.40	
1969	220502_5	0022	185/2	19.60	
1970	220502_5	0022	63/1	140.00	
1971	220502_5	0022	64	67.20	
1972	220502_5	0022	64	460.00	

ID	TERYT8	OBREB4	NDE	ILOSC	MAGAZ
1973	220502_5	0022	64	507.00	
1974	220502_5	0022	64	516.00	
1975	220502_5	0022	68	42.00	
1976	220502_5	0022	70	215.60	
1977	220502_5	0022	70	231.00	
1978	220502_5	0022	70	294.00	
1979	220502_5	0022	71	357.00	
1980	220502_5	0022	77/11	252.00	
1981	220502_5	0022	77/13	156.80	
1982	220502_5	0022	77/6	350.00	
1983	220502_5	0022	8	370.00	
1984	220502_5	0022	8	550.00	
1985	220502_5	0023	117/2	22.40	
1986	220502_5	0023	117/2	49.00	
1987	220502_5	0023	117/2	431.00	
1988	220502_5	0023	117/3	570.00	
1989	220502_5	0023	124/4	70.00	
1990	220502_5	0023	124/4	233.10	
1991	220502_5	0023	179	315.00	
1992	220502_5	0023	228/2	39.20	
1993	220502_5	0023	228/2	138.60	
1994	220502_5	0023	228/3	20.00	
1995	220502_5	0023	228/3	245.00	
1996	220502_5	0023	233	201.60	
1997	220502_5	0023	233	238.00	
1998	220502_5	0023	233	280.00	
1999	220502_5	0023	235	112.00	
2000	220502_5	0023	235	225.40	
2001	220502_5	0023	235	853.00	
2002	220502_5	0023	261/3	252.00	
2003	220502_5	0023	269/11	42.00	
2004	220502_5	0023	269/11	92.40	
2005	220502_5	0023	269/11	117.60	
2006	220502_5	0023	269/11	126.00	
2007	220502_5	0023	269/13	33.60	
2008	220502_5	0023	269/13	70.00	
2009	220502_5	0023	271/18	226.80	
2010	220502_5	0023	271/18	280.00	
2011	220502_5	0023	273/2	7.00	
2012	220502_5	0023	273/2	20.00	
2013	220502_5	0023	273/2	182.70	
2014	220502_5	0023	274/2	42.00	
2015	220502_5	0023	274/2	203.00	
2016	220502_5	0023	292/6	370.00	
2017	220502_5	0023	294/1	42.00	
2018	220502_5	0023	303/1	48.00	
2019	220502_5	0023	303/2	67.20	
2020	220502_5	0023	303/2	126.00	
2021	220502_5	0023	303/2	146.00	
2022	220502_5	0023	305/4	280.00	
2023	220502_5	0023	306	113.40	
2024	220502_5	0023	306	216.00	
2025	220502_5	0023	306	218.40	
2026	220502_5	0023	306	333.00	
2027	220502_5	0023	308	100.80	
2028	220502_5	0023	309/4	277.00	
2029	220502_5	0023	309/4	336.00	
2030	220502_5	0023	310	165.00	

ID	TERYT8	OBREB4	NDE	ILOSC	MAGAZ
2031	220502_5	0023	312/5	308.00	
2032	220502_5	0023	312/6	42.00	
2033	220502_5	0023	312/6	226.80	
2034	220502_5	0023	313/2	493.00	
2035	220502_5	0023	324/1	49.00	
2036	220502_5	0023	329	33.60	
2037	220502_5	0023	329	78.40	
2038	220502_5	0023	329	100.80	
2039	220502_5	0023	329	138.60	
2040	220502_5	0023	340/5	50.40	
2041	220502_5	0023	340/5	133.00	
2042	220502_5	0023	340/5	145.60	
2043	220502_5	0024	401/1	75.60	
2044	220502_5	0024	402/1	119.00	
2045	220502_5	0024	402/1	168.00	
2046	220502_5	0024	409	11.20	
2047	220502_5	0024	409	140.00	
2048	220502_5	0024	411	189.00	
2049	220502_5	0024	420	323.40	
2050	220502_5	0024	445/27	168.00	
2051	220502_5	0024	445/27	233.18	TAK
2052	220502_5	0024	447	14.00	
2053	220502_5	0024	447	177.00	
2054	220502_5	0024	448/4	35.00	
2055	220502_5	0024	448/4	100.80	
2056	220502_5	0024	449/4	210.00	
2057	220502_5	0024	466	29.40	
2058	220502_5	0024	466	245.00	
2059	220502_5	0024	467/19	72.00	
2060	220502_5	0024	467/19	170.00	
2061	220502_5	0024	467/19	330.00	
2062	220502_5	0024	467/21	77.00	
2063	220502_5	0024	467/21	115.50	
2064	220502_5	0024	467/21	135.80	
2065	220502_5	0024	467/21	382.20	
2066	220502_5	0024	479	117.60	
2067	220502_5	0024	479	369.60	
2068	220502_5	0024	493/8	84.00	
2069	220502_5	0024	493/8	204.00	
2070	220502_5	0024	494/1	82.00	
2071	220502_5	0024	494/1	106.00	
2072	220502_5	0024	494/1	127.00	
2073	220502_5	0024	498/10	210.00	
2074	220502_5	0024	499/1	126.00	
2075	220502_5	0024	508/3	386.40	
2076	220502_5	0024	510	184.80	
2077	220502_5	0024	511/2	98.00	
2078	220502_5	0024	511/4	72.00	
2079	220502_5	0024	522/2	126.00	
2080	220502_5	0024	522/6	306.82	TAK
2081	220502_5	0024	523/10	129.60	
2082	220502_5	0024	523/12	115.20	
2083	220502_5	0024	523/6	115.20	
2084	220502_5	0024	533/3	156.80	
2085	220502_5	0024	539/9	151.20	
2086	220502_5	0024	540/7	112.00	
2087	220502_5	0024	543/2	42.00	
2088	220502_5	0024	546/12	67.20	

ID	TERYT8	OBREB4	NDE	ILOSC	MAGAZ
2089	220502_5	0024	549/2	176.40	
2090	220502_5	0024	662	215.60	
2091	220502_5	0106	197/3	22.40	
2092	220502_5	0106	197/3	63.20	
2093	220502_5	0106	197/3	70.00	
2094	220502_5	0106	322/6	170.00	
2095	220502_5	0106	322/6	406.00	

**Inwentaryzacja wyrobów zawierających azbest
na terenie Gminy Kartuzy**

**WYKAZ ZINWENTARYZOWANYCH NIERUCHOMOŚCI
NALEŻĄCYCH DO OSÓB PRAWNYCH**



Kartuzy, październik 2017 r.

ID	Właściciel	Adres	Nr działki	Nr obrębu	Rodzaj wyrobu	Ilość	Stopień	uwagi
2065	Skarb Państwa ROD Kaszubianka		1/22	0005	plyta falista	7 m2	III	kompostownik
2066	Skarb Państwa ROD Kaszubianka		1/18	0005	plyta falista	35 m2	III	altana
2067	Skarb Państwa ROD Kaszubianka		1/18	0005	plyta falista	50,4 m2	III	altana
2068	Skarb Państwa ROD Kaszubianka		1/18	0005	plyta falista	28 m2	III	altana
2069	Skarb Państwa ROD Kaszubianka		1/18	0005	plyta falista	35 m2	III	altana
2070	Skarb Państwa ROD Kaszubianka		1/18	0005	plyta falista	28 m2	III	altana
2061	Skarb Państwa ROD Kaszubianka		1/14	0005	plyta falista	16,8 m2	III	szopa
2071	Skarb Państwa ROD Kaszubianka		1/14	0005	plyta falista	35 m2	III	altana
2062	Skarb Państwa ROD Kaszubianka	Aleja Kolejowa 11	1/22	0005	plyta falista	28 m2	III	altana
2063	Skarb Państwa ROD Kaszubianka	Aleja Kolejowa 11	1/22	0005	plyta falista	21 m2	III	szopa
2087	"BUD-BAU" SPÓŁKA Z OGRANICZONĄ ODPOWIEDZIALNOŚCIĄ Z SIEDZIBĄ W KARTUZACH REGON: 191567098 NIP: 5891655879, Kartuzy- Burchardztwo 176, 83-300 Kartuzy-Burchardztwo	Burchardztwo	319/7	0106	plyta falista	4050 kg	I	azbest zmagazynowany
2084	Wł. Skarb Państwa, uz.: FIRMA "HEFREN" SPÓŁKA Z OGRANICZONĄ ODPOWIEDZIALNOŚCIĄ REGON: 190291926 NIP: 5830016547, Gdańsk	Burchardztwo	326/7	0106	plyta falista	245 m2	II	budynek inny
2086	"BUD-BAU" SPÓŁKA Z OGRANICZONĄ ODPOWIEDZIALNOŚCIĄ Z SIEDZIBĄ W KARTUZACH REGON: 191567098 NIP:	Burchardztwo	324/2	0106	plyta falista	1024,8 m2	II	budynek gospodarczy

	5891655879, Kartuzy-Burchardztwo 176, 83-300 Kartuzy-Burchardztwo							
938	GENERAL SYSTEM Spółka z ograniczoną odpowiedzialnością z siedzibą w Garczu REGON: 222080530 NIP: 5862290398, ul. Sianowska 18, 83-333 Garcz	Grzybno, ul. Rybacka 20A	88/4	0006	plyta falista	156,8 m2	III	budynek gospodarczy
939	GENERAL SYSTEM Spółka z ograniczoną odpowiedzialnością z siedzibą w Garczu REGON: 222080530 NIP: 5862290398, ul. Sianowska 18, 83-333 Garcz	Grzybno, ul. Rybacka 20A	88/4	0006	plyta falista	58,8 m2	III	budynek gospodarczy
2098	Wł.: Skarb Państwa, uż: POLSKI ZWIĄZEK DZIAŁKOWCÓW Z SIEDZIBĄ W WARSZAWIE REGON: 007015915 NIP: 9570582050, ul. ul. Bobrowiecka 1, 00-728 Warszawa	Kartuzy	189	0001	plyta falista	68,6 m2	III	altana
2099	Wł.: Skarb Państwa, uż: POLSKI ZWIĄZEK DZIAŁKOWCÓW Z SIEDZIBĄ W WARSZAWIE REGON: 007015915 NIP: 9570582050, ul. ul. Bobrowiecka 1, 00-728 Warszawa	Kartuzy	189	0001	plyta falista	21 m2	III	część altany
2100	Wł.: Skarb Państwa, uż: POLSKI ZWIĄZEK DZIAŁKOWCÓW Z SIEDZIBĄ W WARSZAWIE REGON: 007015915 NIP: 9570582050, ul. ul. Bobrowiecka 1, 00-728 Warszawa	Kartuzy	189	0001	plyta falista	50,4 m2	III	altana
2101	Wł.: Skarb Państwa, uż: POLSKI ZWIĄZEK DZIAŁKOWCÓW Z SIEDZIBĄ W WARSZAWIE REGON: 007015915 NIP: 9570582050, ul. ul. Bobrowiecka 1, 00-728 Warszawa	Kartuzy	189	0001	plyta falista	58,8 m2	III	altana

2102	Wł. Skarb Państwa, uz: POLSKI ZWIĄZEK DZIAŁKOWCÓW Z SIEDZIBĄ W WARSZAWIE REGON: 007015915 NIP: 9570582050, ul. ul. Bobrowiecka 1, 00-728 Warszawa	Kartuzy	189	0001	plyta falista	49 m2	III	altana
2038	Wł. Skarb Państwa, uz: KOMENDA POWIATOWA PAŃSTWOWEJ STRAZY POŻARNEJ REGON: 191123740, ul. 3 Maja 16a, Kartuzy	Kartuzy, 3-go Maja 16	56/1	0009	plyta falista	33,6 m2	III	budynek gospodarczy
2010	Gmina Kartuzy	Kartuzy, Jeziora 8	13/1	0008	plyta falista	268,8 m2	III	budynek mieszkalny
2095	Wł. Gmina Kartuzy, uz: PRZEDSIĘBIORSTWO WODOCIĄGÓW I KANALIZACJI, ul. Krynicka 7/1, Gdańsk	Kartuzy, ul. Czerwonego Krzyża	55/9	0003	plyta falista	95,2 m2	II	przeływ ścieków
2077	METALOWA SPÓŁDZIELNIA PRACY W KARTUZACH REGON: 000645180 NIP: 5890009054, ul. Gdańska 34, 83-300 Kartuzy	Kartuzy, ul. Gdańska 43	193/9	0008	plyta falista	50,4 m2	III	wiata
2096	PARAFIA RZYMSKOKATOLICKA POD WEZWANIEM WNIEBOWZIĘCIA NAJŚWIĘTSZEJ MARII PANNY W KARTUZACH REGON: 040082225, ul. Klasztorna 3, 83- 300 Kartuzy	Kartuzy, ul. Klasztorna 12	123	0001	plyta płaska	285,6 m2	II	kamienica
2097	Gmina Kartuzy, ul. Gen. Józefa Hallera 1, 83-300 Kartuzy	Kartuzy, ul. Klasztorna 16	125	0001	plyta falista	285,6 m2	II	kamienica
2082	Wł. Skarb Państwa, zarządca: PAŃSTWOWE GOSPODARSTWO LEŚNE LASY PAŃSTWOWE NADLEŚNICTWO KARTUZY REGON: 190036810 NIP: 5890010100	Kartuzy, ul. Kościerska 13	180/6	0103	plyta falista	35 m2	II	wiata
2083	Wł. Skarb Państwa, zarządca: PAŃSTWOWE GOSPODARSTWO LEŚNE LASY PAŃSTWOWE NADLEŚNICTWO KARTUZY REGON: 190036810	Kartuzy, ul. Kościerska 13	180/6	0103	plyta falista	588 m2	II	budynek inny

	NIP: 5890010100							
2076	wł. Skarb Państwa, uz.: POLSKIE KOLEJE PAŃSTWOWE SPÓŁKA AKCYJNA REGON: 000126801 NIP: 5250000251, al. Jerozolimskie 142A, 02-305 Warszawa	Kartuzy, ul. Węglowa	94/28	0009	plyta falista	92,4 m2	i	budynek gospodarczy
94	PAŃSTWOWE GOSPODARSTWO LEŚNE LASY PAŃSTWOWE NADLEŚNICTWO KARTUZY REGON: 190036810 NIP: 5890010100, Burchardztwo 181, 83-300 Burchardztwo	Mirachowo, ul. Podgórna 8	96/1	0013	plyta falista	160 m2	III	budynek gospodarczy
2	PARAFIA KATOLICKA P.W. NARODZENIA SW. JANA CHRZCICIELA W MIRACHOWIE	Mirachowo, ul. Kartuska 5	216	0013	plyta falista	294 m2	III	budynek gospodarczy
3	PARAFIA KATOLICKA P.W. NARODZENIA SW. JANA CHRZCICIELA W MIRACHOWIE	Mirachowo, ul. Kartuska 5	216	0016	plyta falista	63 m2	II	szopa
831	PARAFIA RZYMSKOKATOLICKA POD WEZWANIEM MATKI BOSKIEJ CZĘSTOCHOWSKIEJ W PROKOWIE, ul. Kościelna 1, 83-300 Prokowo	Prokowo, ul. Kościelna 1	138/25	0016	plyta falista	16,8 m2	III	szopa
532	PARAFIA KATOLICKA P.W. NARODZENIA NAJŚWIĘTSZEJ MARII PANNY W SIANOWIE, 83-328 Sianowo 16	Sianowo 16	18	0018	plyta falista	100,8 m2	III	budynek gospodarczy
535	PARAFIA KATOLICKA P.W. NARODZENIA NAJŚWIĘTSZEJ MARII PANNY W SIANOWIE, 83-328 Sianowo 16	Sianowo 7	42	0018	plyta falista	392 m2	III	dom pielgrzyma
53	wł. Skarb Państwa; PAŃSTWOWE GOSPODARSTWO LEŚNE LASY PAŃSTWOWE NADLEŚNICTWO KARTUZY REGON: 190036810 NIP: 5890010100	Stare Nadleśnictwo	3110/2	0013	plyta falista	308 m2	III	budynek gospodarczy
54	wł. Skarb Państwa; PAŃSTWOWE GOSPODARSTWO LEŚNE LASY	Stare Nadleśnictwo	3110/2	0013	plyta falista	436,8 m2	III	stodoła

	PANSTWOWE NADLEŚNICTWO KARTUZY REGON: 190036810 NIP: 5890010100							
2064	Skarb Państwa ROD Kaszubianka	Truskawkowa/Wiśniowa	1/18	0005	plyta falista	5,6 m2	III	ściany szopy

z dnia 27 grudnia 2017r.

**UCHWAŁA NR XLII/.../2017
RADY MIEJSKIEJ W KARTUZACH**

Z DNIA 27 GRUDNIA 2017 R.

w sprawie: ustalenia stawki dotacji przedmiotowej dla Zakładu Gospodarki Mieszkaniowej w Kartuzach na rok 2018 .

Na podstawie art. 18 ust. 2 pkt 15 ustawy z dnia 8 marca 1990 r. o samorządzie gminnym (t.j. Dz. U. z 2017 r. poz. 1875 z późn. zmianami) oraz art. 219 ust. 1 i 4 ustawy z dnia 27 sierpnia 2009r. o finansach publicznych (t.j. z 2017 poz. 2077) .

**Rada Miejska w Kartuzach
na wniosek Burmistrza Kartuz
uchwala, co następuje:**

§ 1.

Ustala się stawkę dotacji przedmiotowej dla Zakładu Gospodarki Mieszkaniowej w Kartuzach na rok 2018 w formie dopłaty na pokrycie kosztów związanych z utrzymaniem części wspólnych budynków , lokali mieszkalnych i niemieszkalnych stanowiących własność Gminy Kartuzy, znajdujących się w budynkach wspólnot mieszkaniowych w wysokości 1,97 zł miesięcznie do 1 m² powierzchni użytkowej, od stycznia 2018r.

§ 2.

Wykonanie uchwały powierza się Burmistrzowi Kartuz.

§ 3.

Uchwała wchodzi w życie z dniem podjęcia.

Przewodniczący Rady
Miejskiej w Kartuzach

Andrzej Pryczkowski

Zatwierdzam pod rygorem
formalno-prawnym
RP 07 2017 r.
data podpis

UZASADNIENIE

Zgodnie z postanowieniami art. 219, ust. 4 ustawy z dnia 27 sierpnia 2009r. o finansach publicznych (t.j. Dz.U. z 2017r. poz. 2077) z budżetu gminy mogą być udzielane dotacje przedmiotowe dla zakładów budżetowych, kalkulowane według stawek jednostkowych. Kwoty i zakres dotacji przedmiotowej dla Zakładu Gospodarki Mieszkaniowej w Kartuzach ustala Rada Miejska w uchwale budżetowej.

KIEROWNIK
Wydziału Gospodarki Nieruchomościami

Andrzej Podgórski

UCHWAŁA NR XLII/.../2017
RADY MIEJSKIEJ W KARTUZACH
Z DNIA 27 GRUDNIA 2017 R.

w sprawie: wyrażenia woli przystąpienia Gminy Kartuzy do partnerstwa z Gminą Żukowo w sprawie współpracy przy realizacji projektu pn. „Dzieciaki - Bystrzaki”

Na podstawie art. 10 ust.1 i art. 18 ust. 2 pkt 12 ustawy z dnia 8 marca 1990r. o samorządzie gminnym (t.j.Dz.U. z 2017 r. poz. 1875 ze zm.) w związku z art. 216 ust.2 pkt4 o finansach publicznych (t.j.Dz.U. z 2017 r. poz. 2077 ze zm.)

Rada Miejska w Kartuzach,
na wniosek Burmistrza Kartuz
Uchwała, co następuje

§ 1.

Wyraża się wolę przystąpienia Gminy Kartuzy do partnerstwa z Gminą Żukowo w sprawie współpracy przy realizacji projektu pn. „Dzieciaki - Bystrzaki”.

§ 2.

Szczegółowy sposób współpracy, zakres zadań partnerów, przepływy finansowe i inne warunki niezbędne do podjęcia współpracy zostaną określone w umowie partnerskiej.

§ 3.

Wykonanie uchwały powierza się Burmistrzowi Kartuz.

§ 4.

Uchwała wchodzi w życie z dniem podjęcia.

Przewodniczący Rady
Miejskiej w Kartuzach

Andrzej Pryczkowski

zatwierdzam pod rygorem
formalno-prawnym
RP 07
data 08.12.2017 podpis Kp


UZASADNIENIE

Gmina Żukowo realizuje projekt pn. „Dzieciaki-Bystrzaki” w ramach Regionalnego Programu Operacyjnego Województwa Pomorskiego na lata 2014-2020. W ramach przedsięwzięcia planuje się realizację zajęć teoretycznych i praktycznych z zakresu żeglarstwa oraz obozu żeglarskiego dla uczniów szkół z obszaru Gminy Żukowo. Zajęcia będą realizowane przez Kartuskie Centrum Kultury w Centrum Sportów Wodnych i Promocji Regionu na Złotej Górze w Gminie Kartuzy. Dzięki realizacji zaplanowanych w projekcie działań młodzież zdobędzie nowe umiejętności i kwalifikacje z zakresu żeglarstwa, nauczy się pracy w zespole, skuteczności w planowaniu i podejmowaniu decyzji. Dzieci będą miały możliwość nawiązania nowych relacji społecznych oraz zdobycia wiary we własne możliwości.

Ze względu na wysokie doświadczenie w organizacji tego typu zajęć oraz wykwalifikowaną kadrę trenerską, **Gminę Kartuzy** zaproszono do współpracy jako **Partnera** projektu. Wspólna realizacja przedsięwzięcia przyczyni się rozwoju kompetencji uczniów i będzie miała pozytywny wpływ na politykę wspólnego działania samorządów powiatu kartuskiego.

Szczegółowy zakres obowiązków Partnerów zostanie spisany w formie umowy partnerskiej.

Zastępca Burmistrza Kartuz


Sylwia Biankowska

UCHWAŁA NR XLII/.../2017
RADY MIEJSKIEJ W KARTUZACH
Z DNIA 27 GRUDNIA 2017 R.

Zmieniająca uchwałę nr XXXII/363/2017 z dnia 28 marca 2017r. w sprawie przyjęcia Gminnego Programu Rewitalizacji Kartuz

Na podstawie art. 18 ust. 2 pkt 15 ustawy z dnia 8 marca 1990 r. o samorządzie gminnym (t.j. Dz. U. z 2017 r. poz. 1875) oraz art. 14 ust. 1 i art. 23 ust. 1 i 2 ustawy z dnia 9 października 2015 r. o rewitalizacji t.j. (Dz.U. z 2017 r. poz. 1023 ze zm.),

Rada Miejska w Kartuzach
na wniosek Burmistrza Kartuz
uchwala, co następuje:

§ 1.

W Uchwale nr XXXII/363/2017 Rady Miejskiej w Kartuzach z dnia 28 marca 2017r. w sprawie przyjęcia Gminnego Programu Rewitalizacji Kartuz ulega zmianie załącznik do uchwały, który otrzymuje brzmienie określone w załączniku do niniejszej uchwały.

§ 2.


Wykonanie uchwały powierza się Burmistrzowi Kartuz.

§ 3.

Uchwała wchodzi w życie z dniem podjęcia.

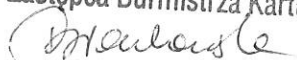
Przewodniczący Rady
Miejskiej w Kartuzach

Andrzej Pryczkowski

zatwierdzam pod względem
formalno-prawnym.
RP (1) 2017/12/12/2017
data 11.12.2017 podpis 

UZASADNIENIE

W związku z uwagami (przekazanymi przy piśmie nr DPR-E.433.20.2017 z dnia 04 maja 2017r.) Urzędu Marszałkowskiego Województwa Pomorskiego dotyczącymi Gminnego Programu Rewitalizacji Kartuz (GPR) przyjętego uchwałą Rady Miejskiej w Kartuzach nr XXXII/363/2017 z dnia 28 marca 2017r. koniecznym stało się dokonanie korekt w przywoływanym dokumencie. Dokument został poddany modyfikacjom, których wprowadzenie daje możliwości wypełnienia wymogów pozwalających na ubieganie się o bezwarunkowy wpis do *Wykazu programów rewitalizacji województwa pomorskiego*. Należy wskazać, że wprowadzone w GPR modyfikacje nie powodują istotnych zmian w przedsięwzięciach rewitalizacyjnych (zmianom nie ulegają: lokalizacja przedsięwzięć, okres ich realizacji oraz koszty wdrażania, jak również podmioty odpowiedzialne za realizację tych przedsięwzięć), zmianom nie ulegają także ustalenia dotyczące wyznaczenia obszarów zdegradowanych oraz obszarów rewitalizacji. Wprowadzone modyfikacje dotyczą m.in. zwiększenia stopnia szczegółowości dla zapisów dotyczących procesu konsultacji etapu diagnozy dla GPR bądź zwiększenia stopnia precyzji uzasadniającej komplementarność GPR z innymi źródłami finansowania, a także modyfikują i uszczegóławiają zapisy dotyczące wskaźników monitorowania dokumentu. W związku z tym nie zachodzi potrzeba ponownego przeprowadzenia procesu konsultacji, co wpływa na możliwość wywiązania się z zaleconych działań w terminie wynikającym z otrzymanych zaleceń. Zmiany zostały pozytywnie zaopiniowane przez Komitet Rewitalizacji Kartuz. Gmina powinna przedłożyć Urzędowi Marszałkowskiemu zmodyfikowany dokument do końca października tego roku. W tym celu konieczne jest przyjęcie zmian w Gminnym Programie Rewitalizacji w formie uchwały Rady Miejskiej w Kartuzach.

Zastępca Burmistrza Kartuz

Sylwia Biankowska

Załącznik Nr 1 do uchwały Nr XLII/.../2017

Rady Miejskiej w Kartuzach

z dnia 27 grudnia 2017 r.



URZĄD MARSZAŁKOWSKI
WOJEWÓDZTWA POMORSKIEGO



Unia Europejska
Fundusz Spójności



Gminny Program Rewitalizacji Kartuz



OBSZAR CENTRUM KARTUZ
KARTUZY, PAŹDZIERNIK 2017 R.

Projekt jest współfinansowany ze środków Unii Europejskiej w ramach Programu Operacyjnego Pomoc Techniczna 2014 -2020

Spis treści

1. WPROWADZENIE	4
1.1 Struktura Gminnego Programu Rewitalizacji	4
1.2 Obszar Rewitalizacji objęty Programem	5
1.3. Opis powiązań z dokumentami strategicznymi i planistycznymi	7
1.3.1. Gminny program rewitalizacji w świetle dokumentów strategicznych poziomu krajowego i wojewódzkiego	8
1.3.2. Gminny Program Rewitalizacji – powiązania z dokumentami strategicznymi gminy	14
1.5. Odstąpienie od strategicznej oceny oddziaływania na środowisko	17
1.6. Opiniowanie GPR przez właściwe podmioty	19
2. CZĘŚĆ DIAGNOSTYCZNA	19
2.1. Charakterystyka Gminy Kartuzy	19
2.2. Szczegółowa diagnoza obszaru rewitalizacji	24
2.2.1. Podział na obszary problemowe w dokumencie strategicznym gminy	25
2.2.2. Diagnoza obszaru Centrum w sferze gospodarki	35
2.2.2.1. Analiza potencjału gospodarczego obszaru Centrum	51
2.2.3. Diagnoza obszaru Centrum w sferze społecznej	57
2.2.3.1. Analiza stopnia wykluczenia społecznego w obszarze Centrum	58
2.2.4. Diagnoza obszaru Centrum w sferze funkcjonalno-przestrzennej, środowiskowej i technicznej	60
2.2.5. Konsultacje społeczne	70
2.2.6. Analiza negatywnych zjawisk- zidentyfikowane problemy	78
3. CZĘŚĆ PLANISTYCZNA	81
3.1. Wizja stanu pożądanego i planowanych efektów procesu rewitalizacji	81
3.2. Cele oraz założenia procesu rewitalizacji	83
4. NARZĘDZIA REALIZACJI CELÓW	95
4.1. Przedsięwzięcia rewitalizacyjne	95
<i>Przedsięwzięcie 1 – Klub Integracji Społecznej</i>	<i>95</i>
<i>Przedsięwzięcie 2 – Centrum Usług Społecznych</i>	<i>96</i>
<i>Przedsięwzięcie 3 - Adaptacja Dworu Kaszubskiego na cele społeczne t.j. Centrum Usług Społecznych i Klub Integracji Społecznej wraz zagospodarowaniem przyległego terenu</i>	<i>98</i>
<i>Przedsięwzięcie 4 - Budowa Biblioteki plus m.in. na cele działania Klubu Integracji Społecznej</i>	<i>99</i>
<i>Przedsięwzięcie 5 - Zagospodarowanie i uzupełnienie małej architektury rynku w celu nadania mu nowych funkcji społecznych</i>	<i>100</i>
<i>Przedsięwzięcie 6 - Rewaloryzacja Parku im. dr. H. Kotowskiego, budowa boiska wielofunkcyjnego i zagospodarowanie terenu przyległego w celu nadania parkowi nowych funkcji społecznych, edukacyjnych, sportowych, kulturowych i rekreacyjnych</i>	<i>101</i>

<i>Przedsięwzięcie 7 - Rewaloryzacja Parku im. A. Majkowskiego w celu nadania mu nowych funkcji społecznych, edukacyjnych, sportowych, kulturowych i rekreacyjnych.....</i>	102
<i>Przedsięwzięcie 8 - Remont elementów wspólnych budynków wielorodzinnych wraz z zagospodarowaniem bezpośredniego ich otoczenia.....</i>	103
<i>Przedsięwzięcie 9 – Kartuskie Inicjatywy Mieszkańców</i>	104
<i>Przedsięwzięcie 10 - Termomodernizacja budynku Szkoły Podstawowej nr 1 w Kartuzach w ramach projektu pn. „Kompleksowa modernizacja energetyczna budynków stanowiących własność Gminy Kartuzy-etap I”.....</i>	105
<i>Przedsięwzięcie 11 – Remont parkingu przy ul. dra A. Majkowskiego.....</i>	105
<i>Przedsięwzięcie 12 – Budowa skate - parku w Parku im. Solidarności.....</i>	106
<i>Przedsięwzięcie 13 – Budowa Targowiska Miejskiego na cele promocji lokalnych produktów przy ul. Szkolnej w Kartuzach</i>	106
4.2 Przedsięwzięcia rewitalizacyjne - uzupełniające	107
4.3 Zaangażowanie interesariuszy w proces rewitalizacji	115
4.3.1. Wspólnoty mieszkaniowe i ich udział w procesie tworzenia Gminnego Programu Rewitalizacji.....	115
4.3.2 Przedsięwzięcia rewitalizacyjne planowane do realizacji przez mieszkańców lub użytkowników obszaru rewitalizacji.....	116
5. CZĘŚĆ ZARZĄDCZA	118
5.1. System zarządzania realizacją programu rewitalizacji oraz system budowania i wspierania partnerstwa	118
5.2. System monitoringu i oceny skuteczności działań rewitalizacyjnych	119
5.2.1 Monitoring Gminnego Programu Rewitalizacji Kartuz	119
5.2.2 Rekomendacje odnośnie zmiany miejscowych planów zagospodarowania przestrzennego dla obszaru rewitalizacji	124
5.2.3 Specjalna Strefa Rewitalizacji i zmiany w uchwałach Rady Miejskiej.....	125
5.2.4 Ewaluacja.....	125
5.3. Harmonogram realizacji procesu rewitalizacji	126
5.4. Mechanizmy integrowania przedsięwzięć rewitalizacyjnych.....	127
5.4.1.Realizacja zasady kompleksowości.....	127
5.4.2 Zasada komplementarności interwencji	133
5.5. Szacunkowe ramy finansowe realizacji planowanych przedsięwzięć rewitalizacyjnych	136
5.5.1. Szacunkowe ramy finansowe przedsięwzięć podstawowych	137
5. Lista tekstów źródłowych.....	140
6. Załączniki	140
7. Spis rysunków i map	141
8. Spis tabel.....	142

1. WPROWADZENIE

1.1 Struktura Gminnego Programu Rewitalizacji

Ustawa o rewitalizacji z dnia 9 października 2015 roku (Dz.U.poz. 1777 oraz z 2016 r poz.1020 i 1250), zwana dalej „Ustawą” w Rozdziale 4 , Art.15 ust. 1 wskazuje szczegółowy wymagany zakres tematyczny dla Gminnego Programu Rewitalizacji. Powinien on zawierać w szczególności:

- 1) szczegółową diagnozę obszaru rewitalizacji, o której mowa w art. 4 ust. 1 pkt 2, obejmującą analizę negatywnych zjawisk, o których mowa w art. 9 ust. 1, oraz lokalnych potencjałów występujących na terenie tego obszaru;
- 2) opis powiązań gminnego programu rewitalizacji z dokumentami strategicznymi gminy, w tym strategią rozwoju gminy, studium uwarunkowań i kierunków zagospodarowania przestrzennego gminy oraz strategią rozwiązywania problemów społecznych;
- 3) opis wizji stanu obszaru po przeprowadzeniu rewitalizacji;
- 4) cele rewitalizacji oraz odpowiadające im kierunki działań służących eliminacji lub ograniczeniu negatywnych zjawisk, o których mowa w art. 9 ust. 1;
- 5) opis przedsięwzięć rewitalizacyjnych, w szczególności o charakterze społecznym oraz gospodarczym, środowiskowym, przestrzenno-funkcjonalnym lub technicznym, w tym:
 - a) listę planowanych podstawowych przedsięwzięć rewitalizacyjnych, wraz z ich opisami zawierającymi w odniesieniu do każdego przedsięwzięcia: nazwę i wskazanie podmiotów je realizujących, zakres realizowanych zadań, lokalizację, szacowaną wartość, prognozowane rezultaty wraz ze sposobem ich oceny w odniesieniu do celów rewitalizacji, o ile dane te są możliwe do wskazania,
 - b) charakterystykę pozostałych dopuszczalnych przedsięwzięć rewitalizacyjnych, realizujących kierunki działań, o których mowa w pkt 4;
- 6) mechanizmy integrowania działań, o których mowa w pkt 4, oraz przedsięwzięć rewitalizacyjnych;
- 7) szacunkowe ramy finansowe gminnego programu rewitalizacji wraz z szacunkowym wskazaniem środków finansowych ze źródeł publicznych i prywatnych;
- 8) opis struktury zarządzania realizacją gminnego programu rewitalizacji, wskazanie kosztów tego zarządzania wraz z ramowym harmonogramem realizacji programu;
- 9) system monitorowania i oceny gminnego programu rewitalizacji;
- 10) określenie niezbędnych zmian w uchwałach, o których mowa w art. 21 ust. 1 ustawy z dnia 21 czerwca 2001 r. o ochronie praw lokatorów, mieszkaniowym zasobie gminy i o zmianie Kodeksu cywilnego (Dz. U. z 2014 r. poz. 150 oraz z 2015 r. poz. 1322);
- 11) określenie niezbędnych zmian w uchwale, o której mowa w art. 7 ust. 3;
- 12) wskazanie, czy na obszarze rewitalizacji ma zostać ustanowiona Specjalna Strefa Rewitalizacji, o której mowa w art. 25, wraz ze wskazaniem okresu jej obowiązywania;
- 13) wskazanie sposobu realizacji gminnego programu rewitalizacji w zakresie planowania i zagospodarowania przestrzennego, w tym:
 - a) wskazanie zakresu niezbędnych zmian w studium uwarunkowań i kierunków zagospodarowania przestrzennego gminy,

- b) wskazanie miejscowych planów zagospodarowania przestrzennego koniecznych do uchwalenia albo zmiany,
 - c) w przypadku wskazania konieczności uchwalenia miejscowego planu rewitalizacji, o którym mowa w art. 37f ust. 1 ustawy z dnia 27 marca 2003 r. o planowaniu i zagospodarowaniu przestrzennym – wskazanie granic obszarów, dla których plan ten będzie procedowany łącznie z procedurą scaleń i podziałów nieruchomości, a także wytyczne w zakresie ustaleń tego planu;
- 14) załącznik graficzny przedstawiający podstawowe kierunki zmian funkcjonalno-przestrzennych obszaru rewitalizacji sporządzony na mapie w skali co najmniej 1:5000 opracowanej z wykorzystaniem treści mapy zasadniczej, a w przypadku jej braku – z wykorzystaniem treści mapy ewidencyjnej w rozumieniu ustawy z dnia 17 maja 1989 r. – Prawo geodezyjne i kartograficzne.

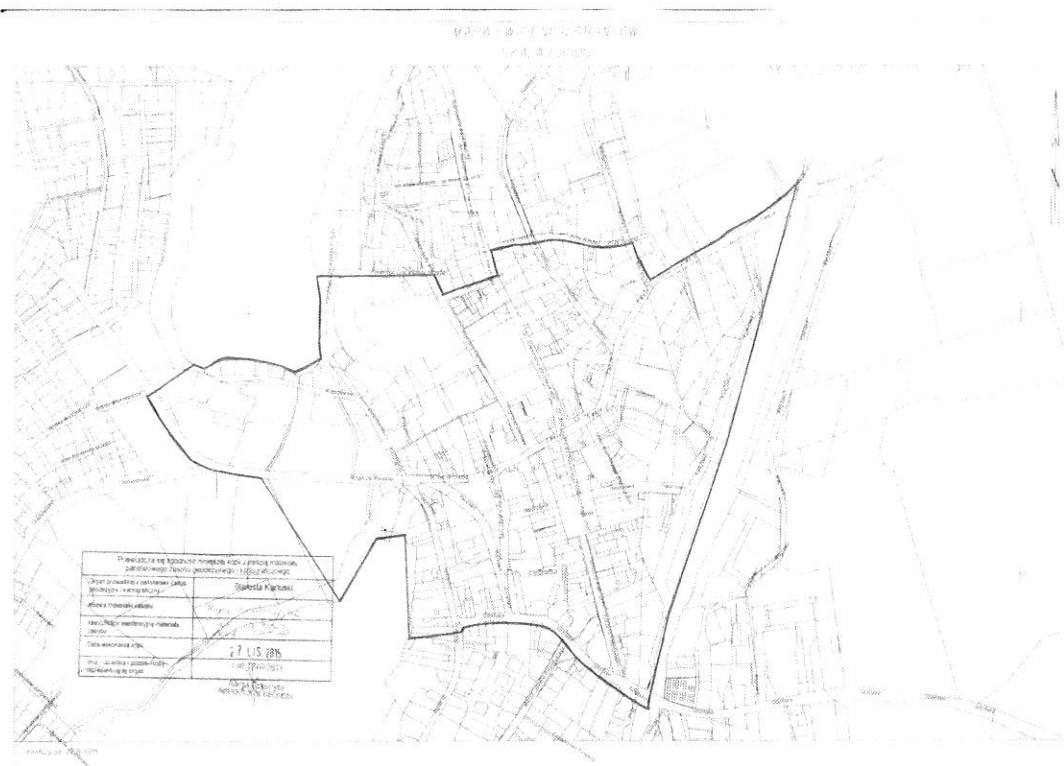
Gminny Program Rewitalizacji Kartuz zachowuje w pełni strukturę wskazaną w Ustawie jako zalecaną. Dokument został przygotowany w ramach projektu pn. „Gminny Program Rewitalizacji Kartuz” współfinansowanego ze środków Programu Operacyjnego Pomoc Techniczna 2014-2020. Podczas jego tworzenia wykorzystano szereg narzędzi partycypacyjnych zapewniających właściwy przebieg realizacji dokumentu.

Niniejszy Gminny Program Rewitalizacji Kartuz obejmuje lata realizacji od 2015r. do 2022r.

1.2 Obszar Rewitalizacji objęty Programem

Artykuł 14 ust 2 Ustawy wskazuje, iż **gminny program rewitalizacji** jest sporządzany dla obszaru wyznaczonego w drodze odrębnej uchwały. Rada Miejska w Kartuzach w dniu 29 grudnia 2015 roku podjęła stosowną Uchwałę w sprawie wyznaczenia obszaru zdegradowanego i obszaru rewitalizacji (Uchwała NR XIV/191/2015 Rady Miejskiej w Kartuzach z dnia 29 grudnia 2015 r. w sprawie wyznaczenia obszaru zdegradowanego i obszaru rewitalizacji).

Gminny Program Rewitalizacji Kartuz



Rysunek 1 Obszar zdegradowany i obszar rewitalizacji dla Kartuz – Załącznik do Uchwały nr XIV/191/2015 Rady Miejskiej w Kartuzach z dnia 29 grudnia 2015r

Powierzchnia obszaru stanowi **62 ha**, co stanowi **0,3 %** całkowitej powierzchni gminy, a zamieszkuje go **1 982 osoby**, co stanowi **6,3 %** populacji mieszkańców gminy.

W dniu 1 marca 2016 r. Burmistrz Kartuz Zarządzeniem nr 27/2016 powołał Zespół ds. Gminnego Programu Rewitalizacji Kartuz. Początkowo Zespół liczył 16 osób, ostatecznie w pracach do końca procesu uczestniczyło 15 osób w następującym składzie:

- 1) Sylwia Biankowska – II Zastępca Burmistrza Kartuz, pełniąca funkcję Wiceprzewodniczącego Zespołu d.s. GPR od dnia 01.03.2016r. do dnia 06.09.2016., a od dnia 06.09.2016r., funkcję Przewodniczącego Zespołu d.s. GPR
- 2) Mirosława Gruba – Kierownik Działu Pomocy Środowiskowej, Gminny Ośrodek Pomocy Społecznej w Kartuzach pełniąca funkcję Zastępcy Przewodniczącego Zespołu d.s. GPR,
- 3) Marzena Woelke – Zastępca Skarbnika Kartuz,
- 4) Jan Mazur – Kierownik Gminnego Ośrodka Pomocy Społecznej,
- 5) Alicja Adamczyk – Kierownik Wydziału Urbanistyki,
- 6) Andrzej Podgórski – Kierownik Wydziału Gospodarki Nieruchomościami,
- 7) Wojciech Jaworowski – I Zastępca Burmistrza Kartuz,
- 8) Dariusz Las – Kierownik Wydziału Promocji i Współpracy z Organizacjami Pozarządowymi,
- 9) Olga Goitowska – Kierownik Wydziału Gospodarki Odpadami i Ochrony Środowiska,
- 10) Michał Kwieciński – Inspektor, Wydział Gospodarki Nieruchomościami,
- 11) Natalia Lekner – Główny Specjalista, Wydział Gospodarki Odpadami i Ochrony Środowiska,
- 12) Joanna Wilk-Zawadzka – Podinspektor, Wydział Inwestycji i Zamówień Publicznych,
- 13) Karol Keller – Inspektor, Wydział Inwestycji i Zamówień Publicznych,
- 14) Beata Drążela – Inspektor, Wydział Rozwoju,
- 15) Agnieszka Jasyk-Nowak – Podinspektor, Wydział Rozwoju, pełniąca funkcję Sekretarza Zespołu d.s. GPR,

Zgodnie z Uchwałą Rady Miejskiej w Kartuzach nr XVIII/220/2016 z dnia 13 kwietnia 2016 roku Gmina Kartuzy przystąpiła do sporządzenia Gminnego Programu Rewitalizacji.

1.3. Opis powiązań z dokumentami strategicznymi i planistycznymi

Rewitalizacja to kompleksowy, zaplanowany proces przemian społecznych, gospodarczych i przestrzennych, wynikający ze strategii rozwoju gminy, realizowany na obszarze dotkniętym zjawiskami kryzysowymi, prowadzący do przywrócenia atrakcyjności tego obszaru dla mieszkańców, przedsiębiorców, pracujących lub odwiedzających (odbiorców usług dostępnych na tym terenie), z korzyścią dla całej społeczności gminy. Rozumiana jako kompleksowy i skoordynowany proces przemian zachodzących na obszarach zdegradowanych miasta, rewitalizacja jest istotnym elementem jego polityki, której wyrazem jest programowanie operacyjne wyrażone zapisami Gminnego Programu Rewitalizacji.

Gminny Program Rewitalizacji to wieloletni program operacyjny, podrzędny w stosunku do strategii rozwoju gminy, przyjęty i koordynowany przez jednostkę samorządu terytorialnego, mający na celu rewitalizację określonego obszaru zdegradowanego lub obszarów zdegradowanych, realizowany zgodnie z określonym harmonogramem czasowym i finansowany z określonych źródeł.

Gminny Program Rewitalizacji przedstawia rozwiązania konkretnych problemów zidentyfikowanych na obszarach zdegradowanych, integrując jednocześnie różne źródła finansowania przedsięwzięć mogących oddziaływać na poprawę stanu istniejącego zarówno bezpośrednio, jak i w sposób pośredni, w tym: środki wsparcia międzynarodowego, środki wsparcia krajowego, środki własne gminy.

Działania obejmujące kompleksową rewitalizację zdegradowanych obszarów miast stanowią jeden z głównych zakresów interwencji dedykowanej ośrodkom miejskim, będąc skupionymi wokół Celu Operacyjnego 2.2 Wysoki poziom kapitału społecznego „**Strategii Rozwoju Województwa Pomorskiego 2020**” oraz Priorytetu 2.3 Przestrzeń dla aktywności Regionalnego Programu Strategicznego w zakresie aktywności zawodowej i społecznej Aktywni Pomorzanie. Realizowana na tych obszarach szczególna interwencja o charakterze społecznym, gospodarczym i przestrzennym, która ma na celu zatrzymanie postępującej marginalizacji, będzie współfinansowana ze środków europejskich wzmacniając wysiłki zmierzające do wypełnienia zaleceń Wspólnoty i zobowiązań Polski względem Unii Europejskiej.

Kompleksowa rewitalizacja zdegradowanych obszarów miast, stanowiąca element szerokiej wizji rozwoju całego ośrodka miejskiego, będzie realizowana w ramach Regionalnego Programu Operacyjnego Województwa Pomorskiego na lata 2014-2020 poprzez formułę projektu zintegrowanego, która umożliwia łączenie komplementarnych przedsięwzięć realizowanych w ramach różnych osi priorytetowych.

Projekt zintegrowany to co najmniej dwa projekty powiązane ze sobą tematycznie w ramach wspólnego celu, jaki ma zostać osiągnięty dzięki ich realizacji, ich wybór do dofinansowania lub realizacja jest koordynowana przez właściwe instytucje. Koordynacja polega w szczególności na określeniu wzajemnych relacji między projektami w zakresie warunków wyboru i oceny wniosków o dofinansowanie projektu lub postanowień umów o dofinansowanie projektu lub decyzji o dofinansowaniu projektu.

Przyjęcie formuły projektu zintegrowanego ma na celu zapewnienie spójności i efektywności podejmowanych działań oraz zapewnienie komplementarności pomiędzy finansowanymi z EFS i EFRR przedsięwzięciami. Realizowane projekty winny stanowić odpowiedź na konkretne, indywidualne problemy społeczne, gospodarcze i przestrzenne zidentyfikowane na etapie wyznaczania obszarów zdegradowanych miast. Ostatecznym celem działań w tym zakresie powinno być doprowadzenie do trwałych zmian społecznych w dziedzinie zatrudnienia, integracji społecznej czy edukacji. Działania społeczne mają decydujące znaczenie z perspektywy dokonywanych zmian infrastrukturalnych warunkując ich trwałość i akceptację przez mieszkańców obszarów zdegradowanych.

1.3.1. Gminny program rewitalizacji w świetle dokumentów strategicznych poziomu krajowego i wojewódzkiego

Krajowa Polityka Miejska 2023 (przyjęta w dniu 20.10.2015r.)

Wzmocnienie zdolności miast i obszarów zurbanizowanych do kreowania zrównoważonego rozwoju i tworzenia miejsc pracy oraz poprawa jakości życia mieszkańców jest podstawowym celem Krajowej Polityki Miejskiej (KPM). Wszystkie miasta mają być dobrym miejscem do życia, z dostępem do wysokiej jakości usług z zakresu ochrony zdrowia, edukacji, transportu, kultury, administracji publicznej, itp.

Nowa polityka regionalna Polski (wyrażona w Krajowej Strategii Rozwoju Regionalnego 2010–2020: Regiony, miasta, obszary wiejskie przyjętej przez Radę Ministrów 13 lipca 2010 r.) oraz polityka przestrzenna (wyrażona w Koncepcji Przestrzennego Zagospodarowania Kraju 2030 przyjętej przez Radę Ministrów 13 grudnia 2011 r.) wprowadziły nowe podejście do rozwoju – jest to tzw. zintegrowane podejście terytorialne. Zintegrowane – bo integruje działania różnych podmiotów w różnych sferach, terytorialne – ponieważ mówi o potrzebie i korzyściach z dopasowywania polityk publicznych do potrzeb i potencjałów różnych obszarów – zarówno tych najaktywniejszych, jak i tych z największymi problemami. Wyrazem realizacji tego zintegrowanego podejścia terytorialnego (które wymaga złożonych, stopniowych i wspólnych wysiłków) wobec polskich obszarów miejskich jest Krajowa Polityka Miejska 2023.

Tematyka KPM 2023 i jej cele stanowią rozwinięcie adekwatnych celów i treści polityki regionalnej i polityki przestrzennej. KPM nie zajmuje się szczegółowo wszystkimi elementami rozwoju miast, ale koncentruje się na najważniejszych kwestiach i wyzwaniach. Pogrupowane są one w 10 wątkach tematycznych:

1. Kształtowanie przestrzeni;
2. Partycypacja społeczna;
3. Transport i mobilność miejska;
4. Niskoemisyjność i efektywność energetyczna;
5. Rewitalizacja;
6. Polityka inwestycyjna;
7. Rozwój gospodarczy;
8. Ochrona środowiska i adaptacja do zmian klimatu;
9. Demografia;
10. Zarządzanie obszarami miejskimi.

Ważne kwestie, na które w KPM szczególnie zwraca się uwagę to:

- przeciwdziałanie tzw. żywiłowej suburbanizacji, czyli „rozlewaniu się miast”, przez promowanie idei miasta zwartej;
- zrównoważone inwestowanie w miastach, z preferencją dla wcześniej zagospodarowanych terenów i duży nacisk na potrzeby kompleksowej rewitalizacji miast, składającej się z komponentów infrastrukturalnych, społecznych, gospodarczych i środowiskowych;
- silne akcentowanie partycypacji społecznej i udziału mieszkańców oraz innych „użytkowników” miast w planowaniu i realizacji ich rozwoju;
- potrzeba odpowiedzi w wielu sektorach na problemy demograficzne polskich miast;
- konsekwentne dążenie do osiągnięcia zrównoważonej mobilności w obszarach miejskich;
- rozwijanie wielopoziomowej współpracy w zarządzaniu obszarami miejskimi (miastami wraz z ich tzw. obszarami funkcjonalnymi);
- dążenie do racjonalnego gospodarowania zasobami (ziemi, wody, środowiska, energii), poprawa środowiska w miastach i adaptacja do zmian klimatu, które w znacznym stopniu dotyczą mieszkańców miast.

Narodowy Plan Rewitalizacji (założenia)

Ministerstwo Infrastruktury i Rozwoju w 2014r. przygotowało założenia Narodowego Planu Rewitalizacji (NPR). Na ich bazie ma powstać pakiet rozwiązań systemowych, który sprawi, że rewitalizacja będzie kompleksowa i bardziej skuteczna.

NPR ma być dokumentem rządowym, który stworzy przyjazne warunki dla prowadzenia rewitalizacji w Polsce, np. poprzez projekty zmian w prawie, stworzenie spójnego systemu i określenie źródeł finansowania rewitalizacji, promowanie dobrych praktyk, dzielenie się wiedzą czy wypracowanie wzorcowych dokumentów. Skierowany on będzie przede wszystkim do samorządów, ale też do społeczności lokalnych, osób prywatnych, przedsiębiorców, organizacji samorządowych.

NPR ma być odpowiedzią na niekorzystne procesy, które zachodzą na obszarach zdegradowanych, głównie w miastach. Te procesy i ich skutki to m.in. problemy ekonomiczne, niszcząca infrastruktura (np. budynki, ulice), osłabienie relacji społecznych.

NPR to także reakcja na negatywne zjawiska i tendencje w miastach, np. chaotyczne rozpraszanie zabudowy miejskiej – tzw. rozlewanie się miast, wyludnianie się ich centrów, spadek liczby mieszkańców w ośrodkach miejskich, dominacja indywidualnego transportu samochodowego nad transportem publicznym, zanieczyszczenie powietrza.

W NPR rewitalizacja definiowana jest jako wyprowadzanie ze stanu kryzysowego obszarów zdegradowanych poprzez przedsięwzięcia całościowe (integrujące interwencję na rzecz społeczności lokalnej, przestrzeni i lokalnej gospodarki), skoncentrowane terytorialnie i prowadzone we współpracy z lokalną społecznością, w sposób zaplanowany oraz zintegrowany przez określenie i realizację programów rewitalizacji.

Konieczne jest zerwanie z postrzeganiem rewitalizacji jako zbioru punktowych, oderwanych od siebie działań (często rewitalizacją bywają nazywane same działania infrastrukturalne, jak np. wybudowanie fontanny czy ocieplenie kamienicy). Dobrze prowadzona rewitalizacja wg NPR powinna być:

1. kompleksowa poprzez zmiany w różnych sferach życia mieszkańców miasta – społecznej (np. edukacja, aktywizacja społeczna), kulturowej, gospodarczej (np. promowanie samozatrudnienia, ułatwienia w zakładaniu działalności gospodarczej), przestrzennej (np. remonty, działania infrastrukturalne dla tworzenia przyjaznego, bezpiecznego otoczenia) czy środowiskowej;
2. zintegrowana poprzez współpracę i uporządkowanie działań różnych podmiotów (aby np. techniczna poprawa warunków zamieszkania na obszarach kryzysowych zawsze szła w parze z działaniami społecznymi adresowanymi do mieszkańców);
3. prowadzona w ścisłej współpracy ze społecznością lokalną (a także przez nią samą);
4. skoncentrowana terytorialnie, co oznacza, że powinna odnosić się do konkretnego zdegradowanego obszaru, a nie punktowych działań.

Narodowy Plan Rewitalizacji promuje podejście kompleksowe (a w przypadku ubiegania się o środki publiczne wręcz go wymaga), zakładające skoncentrowane wysiłki wielu podmiotów na rzecz wyprowadzenia ze stanu kryzysowego danego obszaru, obejmującego interwencję w sferach: społecznej, gospodarczej, przestrzennej oraz kulturowej. Niezbędne jest przy tym, aby rewitalizacja obszarów zdegradowanych była elementem całościowej wizji rozwoju miasta.

Koncepcja zrównoważonej polityki miejskiej województwa pomorskiego

Koncepcja zrównoważonej polityki miejskiej województwa pomorskiego jest wyrazem świadomości samorządu województwa co do szczególnego znaczenia obszarów miejskich w rozwoju całego regionu i stanowi próbę określenia roli, jaką samorząd województwa może odgrywać we wspieraniu ich zrównoważonego rozwoju. **Zrównoważona polityka miejska z poziomu regionu** to polityka ukierunkowana na miasta, jako elementy pewnego spójnego systemu – miejskiej sieci osadniczej. Systemu, w którym istotną rolę powinien odgrywać zarówno obszar metropolitalny, jak i pozostałe ośrodki wraz ze swoimi obszarami funkcjonalnymi. Pierwszym priorytetem zdefiniowanym w części rekomendacyjnej *Koncepcji* jest „policentryczny, zrównoważony system osadniczy”.

Polityka miejska, jako integralna część polityki rozwoju kreowanej przez samorząd województwa, realizowana musi być przede wszystkim zgodnie z ogólnymi zasadami prowadzenia polityki rozwoju regionu.

Jedną z nich, umocowaną konstytucyjnie, szczególnie istotną z uwagi na specyfikę środowiska zurbanizowanego jest **zasada zrównoważonego rozwoju**. Zgodnie z nią, rozwój miast i ich obszarów funkcjonalnych to rozwój w poszanowaniu bogactwa historii, harmonijnie łączący środowisko zurbanizowane ze środowiskiem przyrodniczym, zapewniający odpowiednie warunki życia obecnym, jak i przyszłym pokoleniom. W nawiązaniu do wyzwań rozwojowych pomorskich miast oraz zasad polityki miejskiej województwa pomorskiego zdefiniowany został priorytet nadrzędny prowadzenia tej polityki:

Wzrost konkurencyjności i spójności społecznej, gospodarczej oraz terytorialnej regionu przez zrównoważony rozwój miast i ich obszarów funkcjonalnych

Rozwinięciem priorytetu nadrzędnego są 3 priorytety wraz z zarekomendowanymi w ich ramach celami, dla których zaproponowano określone kierunki działań wraz z rozróżnieniem poziomów zarządzania (lokalny, wojewódzki, krajowy) właściwych dla ich realizacji. Dla każdego priorytetu wskazane zostały dodatkowo kryteria realizacji lub wsparcia tych działań z poziomu wojewódzkiego.

Wśród wszystkich zdefiniowanych priorytetów wraz z rekomendowanymi celami, w kontekście procesów rewitalizacyjnych istotny jest zwłaszcza Priorytet 2 Wysoka jakość środowiska miejskiego oraz struktur miejskich, cel 2.2 Rewitalizacja obszarów zdegradowanych oraz wysoka jakość przestrzeni publicznych, w zakresie którego rekomendowane kierunki działań na poziomie lokalnym to:

- Identyfikacja terenów zdegradowanych w strukturze miasta i określenie ich roli w dokumentach strategicznych i planistycznych miasta (strategia i studium).
- Solidne przygotowanie (na podstawie szczegółowej analizy obszaru) i konsekwentna realizacja spójnych koncepcji nowego zagospodarowania na terenach rewitalizowanych, powiązanych z układem funkcjonalno-przestrzennym miasta oraz odpowiadających na lokalne potrzeby społeczno-gospodarcze.
- Rewitalizacja zdegradowanych terenów śródmiejskich i mieszkaniowych (w tym: historyczne centra miast, kwartały zabudowy mieszkaniowo-usługowej, zdegradowane osiedla mieszkaniowe).
- Rewitalizacja terenów poprodukcyjnych oraz takich, które utraciły dotychczasowe funkcje: przemysłowe, kolejowe, produkcji rolnej, obsługi techn. itd. (w tym rekultywacja tych terenów).
- Rewitalizacja zdegradowanych obszarów cennych przyrodniczo (w tym: tereny zbiorników wodnych, tereny nadbrzeżne, obszary lasów i innych terenów zieleni o wysokich walorach przyrodniczo-krajobrazowych).
- Zapewnienie profesjonalnej kadry odpowiedzialnej za procesy rewitalizacyjne w mieście.
- Zapewnienie przestrzeni publicznych o wysokim standardzie (funkcjonalnych, bezpiecznych, estetycznych, dostosowanych do potrzeb wszystkich użytkowników), m.in. poprzez wprowadzanie odpowiednich ustaleń w miejscowych planach zagospodarowania przestrzennego oraz przejęcie przez gminę odpowiedzialności (wykonawczej bądź koordynacyjnej) za ich realizację, w tym zagwarantowanie montażu finansowego w wieloletniej prognozie finansowej.
- Tworzenie i realizacja kompleksowych rozwiązań zmierzających do budowania spójnych systemów przestrzeni publicznych, powiązanych ciągami pieszymi o odpowiednim standardzie – spajających strukturę przestrzenną w centrach miast i wpływających na zmianę filozofii funkcjonowania miast - miasto przyjazne dla człowieka (w tym eliminacja ruchu tranzytowego w centrach miast).
- Poprawa kondycji stref śródmiejskich oraz działania zmierzające do wykształcenia takich stref w miastach bez wyraźnie wyodrębnionego w swej strukturze centrum.
- Wykorzystanie potencjału realizowanych prestiżowych inwestycji w zakresie rozwoju funkcji metropolitalnych do podniesienia jakości przestrzeni miasta – wpisanie ich w strukturę przestrzenną miasta i wzajemne powiązanie spójnym, czytelnym systemem przestrzeni publicznych.
- Wykorzystanie formuły konkursów studialnych i warsztatów przy szerokim udziale lokalnych społeczności, jako działań poprzedzających kolejne etapy realizacji inwestycji w przestrzeni publicznej.
- Wykorzystanie formuły konkursów urbanistycznych i architektonicznych oraz współpracy z uczelniami wyższymi w poszukiwaniu najlepszych rozwiązań koncepcyjnych i projektowych (w szczególności) dla najważniejszych elementów struktury przestrzennej miast.

- Dbałość o wysoki poziom projektów i wykonawstwa inwestycji realizowanych w przestrzeni publicznej oraz zapewnienie odpowiedniego poziomu partycypacji społecznej w procesie planowania i realizacji tych inwestycji.
- Zachowanie równowagi pomiędzy tradycją i współczesnością przestrzeni miasta, poprzez m.in:
 - świadome odniesienia do tradycji architektonicznych i urbanistycznych miejsca, uwzględniające współczesne rozwiązania, w opozycji do realizowania obiektów i przestrzeni będących pastiszem substancji zabytkowej;
 - uznanie historycznej przestrzeni miejskiej, w pierwszej kolejności, za istotną przestrzeń życiową jej mieszkańców.
- Mobilizacja do działania oraz wspieranie oddolnych inicjatyw lokalnych społeczności na rzecz poprawy wizerunku i funkcjonowania przestrzeni miejskiej w ich najbliższym otoczeniu m.in. przez wdrażanie formuły budżetu partycypacyjnego.
- Wspieranie prywatnych właścicieli w działaniach renowacyjnych dotyczących substancji zabytkowej, w tym substancji mieszkaniowej, w miastach (np. konkursy dla wspólnot mieszkaniowych w zabudowie historycznej).
- Podnoszenie poziomu świadomości społecznej na temat przestrzeni (w tym edukacja przestrzenna dzieci i młodzieży).

Strategia Zintegrowanych Inwestycji Terytorialnych (ZIT) Obszaru Metropolitalnego Gdańsk – Gdynia – Sopot OMG-G-S do roku 2020

Strategia Zintegrowanych Inwestycji Terytorialnych (ZIT) Obszaru Metropolitalnego Gdańsk – Gdynia – Sopot OMG-G-S do roku 2020 wskazuje kierunki rozwoju obszaru metropolitalnego Gdańsk – Gdynia - Sopot, w skład którego wchodzi m.in. Gmina Kartuzy oraz 29 gmin z terenu 7 powiatów go otaczających: puckiego, wejherowskiego, lęborskiego, kartuskiego, malborskiego, tczewskiego i nowodworskiego. Pełni też rolę operacyjnej Strategii Zintegrowanych Inwestycji Terytorialnych (ZIT).

W ramach diagnozy Strategii zidentyfikowano problemy związane ze zdegradowanymi obszarami miejskimi w aspekcie przestrzennym i społeczno- gospodarczym miast OM, w tym Kartuz. Zapisano rekomendację „realizacji zintegrowanych działań rewitalizacyjnych w oparciu o Programy Rewitalizacji”.

Interwencja w zakresie kompleksowej rewitalizacji dotyczy nadawania i przywracania funkcji społecznych zdegradowanym obszarom w miastach, wyznaczonym w oparciu o kryteria przestrzenne, ekonomiczne i społeczne uwzględniające stopień nasilenia problemów społecznych, związanych w szczególności z izolacją materialną i społeczną mieszkańców. Realizowane w ujęciu kompleksowym przedsięwzięcia, wynikać mają z programów rewitalizacji, obejmując w szczególności wspieranie integracji społeczno-zawodowej mieszkańców zdegradowanych obszarów miejskich, rewaloryzację, modernizację i adaptację istniejącej zabudowy, zagospodarowanie przestrzeni publicznych oraz dostosowanie budynków do funkcji społecznych, gospodarczych, rekreacyjnych, kulturalnych i edukacyjnych.

Wszystkie realizowane projekty oprócz działań infrastrukturalnych muszą obejmować również bezpośrednio z nimi powiązane działania społeczne skierowane do mieszkańców zdegradowanych obszarów. W szczególności kładzie się nacisk na konieczność łączenia działań na obszarach zdegradowanych z Osią Priorytetową 6 –Integracja, w celu wspierania działań społecznych, w tym w szczególności zwalczania bezrobocia i wykluczenia społecznego. Działania prowadzone w OP 6 mają charakter wiodący w stosunku do działań infrastrukturalnych realizowanych w OP 8.

Zgodnie ze schematem realizacji projektów wskazanych w Szczegółowym Opisie Osi Priorytetowych Regionalnego Programu Operacyjnego Województwa Pomorskiego na lata 2014 - 2020 (SzOOP RPO WP 2014-2020) środki na rewitalizację zostały wskazane w trzech działaniach:

1. 6.1.1. Aktywizacja społeczno – zawodowa
2. 6.2.1. Rozwój usług społecznych
3. 8.1.1. Kompleksowe przedsięwzięcia rewitalizacyjne w miastach Obszaru Metropolitalnego Trójmiasta.

Wobec tego przed wprowadzeniem zadań do GPR, wszystkie planowane do realizacji przedsięwzięcia zostały skonsultowane z Instytucją Zarządzającą RPO WP na lata 2014-2020 i następnie wprowadzone do SzOOP RPO, jako inwestycje priorytetowe w ramach w/w działań.

1.3.1.1 Rewitalizacja miast, czy obszarów wiejskich w systemie wspierania rewitalizacji

Ministerstwo Infrastruktury przygotowało system wspierania rewitalizacji w Polsce (<https://www.mr.gov.pl/strony/zadania/polityka-rozwoju-kraju/rewitalizacja/o-rewitalizacji/>). Jego elementami są m.in. ustawa o rewitalizacji, Narodowy Plan Rewitalizacji oraz Wytyczne w zakresie rewitalizacji w programach operacyjnych na lata 2014-2020. Działania dotyczące rewitalizacji wpisują się także w szerszy kontekst działań Ministerstwa dotyczących polityki przestrzennej kraju, w szczególności Krajowej Strategii Rozwoju Regionalnego 2010-2020 i Koncepcji Przestrzennego Zagospodarowania Kraju 2030, m.in. w zakresie: przywrócenia i utrwalenia ładu przestrzennego, przeciwdziałania suburbanizacji, optymalizacji gospodarowania przestrzenią i zasobami środowiskowymi, głównie poprzez nadanie priorytetu inwestycjom typu brownfield zamiast greenfield, głęboką przebudowę i adaptację zdegradowanych obiektów do pełnienia nowych funkcji, np. kulturalnych, rekreacyjnych, społecznych, gospodarczych oraz rekultywację terenów zdegradowanych na cele przyrodnicze. Rewitalizacja stanowi jeden z celów głównych, a także jeden z wątków tematycznych w Krajowej Polityce Miejskiej 2023. Opisując system wsparcia procesu rewitalizacji w Polsce Ministerstwo Rozwoju wprost wskazało, że „Rolą władz centralnych jest umożliwianie i upowszechnianie działań rewitalizacyjnych w najbardziej zdegradowanych obszarach **miast**, różnej wielkości i o różnej skali problemów. Dlatego na poziomie krajowym zidentyfikowana została potrzeba rozwijania ram prawnych oraz inicjowania efektywnych rozwiązań systemowych i wzbogacania palety źródeł finansowania, a także upowszechniania wiedzy i modelowego prowadzenia rewitalizacji.” Na system wsparcia procesu rewitalizacji, składają się natomiast filary obejmujące:

- rozwiązania legislacyjne polegające na zmianach obowiązujących regulacji oraz stworzeniu nowych regulacji;
- instrumenty wspierania rewitalizacji, obejmujące szczególnie włączanie działań w ramach poszczególnych polityk publicznych w realizację kompleksowych, zintegrowanych programów rewitalizacji (poprzez mechanizmy preferencji, terytorialne różnicowanie instrumentów itd.).

Przy rozpoczęciu planowania procesu rewitalizacji Gmina Kartuzy wzięła pod uwagę obowiązujące wówczas unormowania prawne w tym okresie t.j. w 2014r., w szczególności Narodowy Plan Rewitalizacji 2022 Założenia, który już na wstępie odwołuje się do obszarów miejskich, jako podlegających szeregom niekorzystnych zjawisk społeczno-gospodarczych. Misją przewodnią NPR jest : „zapewnienie mu możliwie powszechnego charakteru tak, aby jak najszersze grono obywateli i podmiotów mogło się utożsamić z ideą naprawy **środowiska miejskiego** i włączać się lub podejmować z własnej inicjatywy działania w tym zakresie. Z tej perspektywy plan odnieść się ma zarówno do zagadnienia przywracania świetności **dzielnicom śródmiejskim**, uzdrawiania relacji społecznych i rozwiązywania problemów infrastrukturalno-technicznych w zaniedbanych dzielnicach „miasta XIX wiecznego” i blokowiskach, ponownego zagospodarowania terenów przemysłowych, powojkowych, pokolejowych i poportowych, jak i innych sytuacji, w których władze samorządowe lub mieszkańcy dochodzą do wniosku, że miasto powinno być na danym obszarze „uzdrowione”.

Również w Krajowej Strategii Rozwoju Regionalnego 2010-2020: Regiony, miasta (KSRR), obszary wiejskie w ramach celu 2: budowanie spójności terytorialnej i przeciwdziałanie marginalizacji obszarów problemowych wyodrębniano cel: Restrukturyzacja i **rewitalizacja miast** i innych obszarów tracących dotychczasowe funkcje społeczno-gospodarcze. Jako inne obszary, które powinny podlegać

procesowi rewitalizacji zdefiniowano jako: obszary, które pomimo znacznej na tle innych jednostek terytorialnych zamożności, utraciły w ostatnich latach na skutek zmian społeczno-gospodarczych możliwości wzrostu i kreowania zatrudnienia z powodu upadku tradycyjnego przemysłu, gwałtownej zmiany koniunktury na wytwarzane produkty i usługi, degradacji środowiska przyrodniczego czy też powiązanej z tymi procesami degradacji infrastruktury, w tym mieszkaniowej, a także dużego odpływu ludności. Poza obszarami miejskimi, wskazano, że problem ten dotyczy obszarów poprzemysłowych, związanych z wydobyciem surowców mineralnych.

Analizując obowiązujący porządek prawny nakierowujący samorząd na skupienie się na części miejskiej gminy (biorąc pod uwagę również fakt, że na terenach wiejskich gminy Kartuzy nie ma terenów poprzemysłowych, wskazanych w KSRR jako wymagające rewitalizacji, Gmina również skłoniła się ku podjęciu działań w kierunku planowania procesu rewitalizacji na terenie miejskim (drugim problematycznym poza obszarami poprzemysłowymi, wskazanymi w KSRR).

W przypadku analizy drugiego filaru systemu wsparcia procesu rewitalizacji t.j. instrumentów wspierania rewitalizacji, w szczególności zaś możliwości uzyskania wsparcia finansowego na wdrożenie przedsięwzięć rewitalizacyjnych również działania Gminy powinny skupić się na części miejskiej Gminy. W okresie programowania 2014-2020 głównymi programami dla wsparcia procesów rewitalizacji są regionalne programy operacyjne oraz program krajowy „Program Operacyjny Infrastruktura i Środowisko”. W kontekście wsparcia procesu rewitalizacji Gminy Kartuzy ze środków Regionalnego Programu Operacyjnego Województwa Pomorskiego na lata 2014-2020 możliwe jest przeprowadzenie rewitalizacji na obszarze zdegradowanym w mieście. Również w programie krajowym przewidziano pewne instrumenty, które mogą wspomagać procesy rewitalizacyjne na obszarze miast. W POiŚ jednym z priorytetów inwestycyjnych jest: PI 6.IV. Podejmowanie przedsięwzięć mających na celu poprawę stanu jakości środowiska miejskiego, **rewitalizację miast**, rekultywację i dekontaminację terenów poprzemysłowych (w tym terenów powojсковых), zmniejszenie zanieczyszczenia powietrza i propagowanie działań służących zmniejszeniu hałasu. Natomiast w programie krajowym dedykowanym obszarom wiejskim t.j. Programie Rozwoju Obszarów Wiejskich proces rewitalizacji wspomina się jedynie w kontekście komplementarności działania przewidzianego w PROW dot. ochrony zabytków i dziedzictwa kulturowego z działaniami rewitalizacyjnymi podejmowanymi w ramach regionalnych programów operacyjnych. W PROW nie przewidziano instrumentu wsparcia na rewitalizację obszarów wiejskich, natomiast skupiono się na rozwoju obszarów wiejskich w szerszym znaczeniu niż proces rewitalizacji. Efektem tego jest nakierowanie działań samorządu na współtworzenie Lokalnych Strategii Rozwoju, nie zaś programów rewitalizacji.

1.3.2. Gminny Program Rewitalizacji – powiązania z dokumentami strategicznymi gminy

Aktualizacja Strategii Rozwoju Gminy Kartuzy do roku 2020

Nadrzędnym dokumentem strategicznym, dotyczącym rozwoju Gminy Kartuzy, jest „Aktualizacja Strategii Rozwoju Gminy Kartuzy do roku 2020”, przyjęta uchwałą nr XVI/257/2012 Rady Miejskiej w Kartuzach z dnia 25 kwietnia 2012 r.

Pracę nad przygotowaniem aktualizacji Strategii rozpoczęto od analizy istniejących uwarunkowań rozwoju społeczno – gospodarczego Gminy Kartuzy. Na tej podstawie sformułowano diagnozę stanu gminy. Sformułowano misję Gminy Kartuzy, wyznaczono priorytety oraz cele i kierunki działania.

Strategia Rozwoju Gminy Kartuzy dokonała wyboru tych obszarów polityki rozwoju gminy Kartuzy (w sferze społecznej, gospodarczej i przestrzennej), których wsparcie, w ramach istniejących uwarunkowań budżetowych, przyczyni się do najbardziej efektywnego rozwoju społeczno-gospodarczego gminy w zakładanym horyzoncie czasu. Należy podkreślić, iż wybór ten nie ogranicza możliwości kreowania konkretnych pomysłów i projektów przez szerokie grono interesariuszy rozwoju Gminy Kartuzy (wewnętrznych i zewnętrznych względem samorządu terytorialnego, a więc

również mieszkańców, przedsiębiorców, inwestorów, instytucji, organizacji itp.). Mimo, że w Strategii Rozwoju Gminy Kartuzy wyznaczono cele, których horyzont czasowy sięga do 2020 roku, jest ona dokumentem żywym, „kroczącym”, a więc podlegającym modyfikacjom uzależnionym od postępów w jej realizacji i zmian zachodzących w otoczeniu.

Biorąc pod uwagę doświadczenie Gminy Kartuzy w zakresie wykorzystania narzędzi zarządzania strategicznego w ostatnich latach uznano za niezbędne podzielenie gminy Kartuzy na osiem obszarów problemowych (miasto Kartuzy podzielono na siedem obszarów, a tereny poza miastem połączono w jeden spójny obszar problemowy). Identyfikacja obszarów problemowych dokonana została przy zastosowaniu konsultacji z pracownikami Urzędu Miejskiego w Kartuzach.

Na podstawie kompleksowej diagnozy sytuacji społeczno – gospodarczej Gminy Kartuzy, została przeprowadzona charakterystyka poszczególnych obszarów problemowych miasta Kartuzy i obszaru wiejskiego gminy. Wskazano przybliżoną liczbę mieszkańców, główne funkcje, przybliżoną liczbę osób pobierających świadczenia z pomocy społecznej, instytucje publiczne oraz infrastrukturę społeczną. Ponadto po konsultacjach z przedstawicielami samorządu oraz mieszkańców wskazano mocne i słabe strony danego obszaru. Wyodrębnione, główne obszary problemowe, obok diagnozy stanu społeczno – gospodarczego, stanowiły punkt wyjścia do zidentyfikowania celów strategicznych.

Potencjał Strategii Rozwoju Gminy został wykorzystany w procesie programowania rewitalizacji z wykorzystaniem Gminnego Programu Rewitalizacji. GPR jest jednym z dokumentów operacyjnych uszczegóławiających zapisy sformułowane na poziomie celów i wytycznych wyznaczonych w strategii.

Niniejszy Gminny Program Rewitalizacji Kartuz jest dokumentem operacyjnym, podrzędnym w stosunku do Strategii Rozwoju Gminy: korzysta z dokonanej diagnozy, a także oprzyrządowuje wskazane cele.

Rewitalizacja dotyczyć będzie wyodrębnionych obszarów miasta Kartuzy, które w wyniku przemian społecznych, gospodarczych i przestrzennych utraciły częściowo swoje pierwotne funkcje i przeznaczenie. Dlatego Program Rewitalizacji należy traktować jako kompleksowy program działań obejmujących remonty, modernizację zabudowy i przestrzeni publicznych, rewaloryzację zabytków, w powiązaniu z wprowadzeniem zmian gospodarczych i społecznych na danym obszarze.

Zadaniem Gminy na etapie programowania rewitalizacji jest wyznaczenie spośród obszarów zdegradowanych konkretnego obszaru lub obszarów o relatywnie gorszej sytuacji, które zamierza objąć wsparciem. Gmina podejmuje decyzję, czy zamierza programować rewitalizację jednego obszaru zdegradowanego, czy wskaże więcej niż jeden obszar zdegradowany i przygotuje odrębne projekty dla każdego z tych obszarów. Nie można natomiast przygotować jednego projektu rewitalizacyjnego obejmującego kilka obszarów zdegradowanych.

Realizacja przedsięwzięć zaplanowanych w niniejszym Programie Rewitalizacji wprost przyczyni się do osiągnięcia aż dziesięciu celów operacyjnych Strategii Rozwoju Gminy Kartuzy (spośród siedemnastu):

- Wspieranie aktywności społeczności lokalnej, w tym współpraca z organizacjami pozarządowymi,
- Zmniejszenie skali wykluczeń i patologii społecznych,
- Poprawa poziomu bezpieczeństwa publicznego,
- Rewitalizacja obszarów problemowych (zdegradowanych) w obszarze gminy,
- Podniesienie atrakcyjności osiedleńczej gminy poprzez budowę i modernizację infrastruktury technicznej,
- Wzrost spójności komunikacyjnej w obrębie gminy oraz usprawnienie połączeń z aglomeracją trójmiejską,
- Poprawa stanu środowiska przyrodniczego, w tym jakości wód powierzchniowych,
- Wielofunkcyjne zagospodarowanie terenów przyjeziornych dla realizacji funkcji turystycznych i rekreacyjnych,

- Podejmowanie działań w celu zapewnienia ładu przestrzennego oraz zwiększenie obszarów objętych miejscowym planem zagospodarowania przestrzennego,
- Aktywizacja lokalnego rynku pracy i podnoszenie kwalifikacji zawodowych mieszkańców.

Studium Uwarunkowań i Kierunków Zagospodarowania Przestrzennego Gminy Kartuzy

Studium Uwarunkowań i Kierunków Zagospodarowania Przestrzennego Gminy Kartuzy, przyjęte uchwałą nr XXVII/390/2005r z dnia 6 lipca 2005 roku, jest elementem gminnego planowania strategicznego, narzędziem równoważenia różnych sfer rozwoju Gminy w przestrzeni, służącym konkretyzacji przestrzennej. Dokument ma charakter planu działania - formułuje cele i zasady kształtowania przestrzeni, a także kierunki polityki przestrzennej oraz narzędzia ich realizacji, co daje podstawę do formułowania tej polityki w dokumentach programowych i operacyjnych i łączy planowanie krajowe i regionalne z planowaniem miejscowym.

W chwili opracowywania niniejszego GPR nowe studium uwarunkowań i kierunków zagospodarowania przestrzennego dla gminy Kartuzy jest w fazie opracowywania. Z chwilą jego uchwalenia przestanie obowiązywać studium dotychczasowe, uchwalone w roku 2005. Przy opracowywaniu niniejszego Programu brano pod uwagę wymóg zgodności z nim, nowo opracowywanego studium. Ponieważ oba dokumenty były opracowywane równolegle i w procesie skoordynowanym, nie zachodzi konieczność wprowadzania zmian w studium instrumentami ustawy o rewitalizacji.

Program Opieki nad zabytkami Gminy Kartuzy na lata 2016-2019

Celem strategicznym Programu Opieki na zabytkami Gminy Kartuzy na lata 2016-2019 jest Ochrona i opieka nad dziedzictwem kulturowym gminy służące zachowaniu krajobrazu kulturowego i zabytków, budowaniu tożsamości lokalnej oraz wszechstronnemu rozwojowi społeczno-gospodarczemu gminy.

Przyjęty Uchwałą nr XIV/191/2016 Rady Miejskiej w Kartuzach z dnia 29 grudnia 2015 obszar zdegradowany i obszar rewitalizacji częściowo pokrywa się z układem urbanistycznym Miasta Kartuzy wpisanym do rejestru zabytków nieruchomości województwa pomorskiego pod nr 915, który podlega ochronie konserwatorskiej. Obejmuje on m.in. zabytkowe śródmieście Kartuz, które wymienione jest w Planie Zagospodarowania Przestrzennego Województwa Pomorskiego jako układ przestrzenny o wybitnej wartości i znaczeniu krajowym. Historyczny obszar i budynki zabytkowe, znajdujące się w przeważającym stopniu w złym stanie technicznym, należy ratować ze względu na zachowanie tożsamości i szacunek dla dziedzictwa kulturowego Kartuz.

Priorytetowym działaniem w ramach rewitalizacji będą prace remontowo-modernizacyjne, które doprowadzą do poprawy stanu technicznego budynków publicznych, mieszkalnych i usługowych oraz do zmiany estetyki funkcjonalności najważniejszych przestrzeni publicznych oraz poprawy warunków społeczno-socjalnych dla mieszkańców. Prawidłowo przeprowadzona i kompleksowa rewitalizacja będzie obejmować równoczesne działania podejmowane na zdegradowanym, zaniedbanym obszarze i na budynkach tam zlokalizowanych, a także uwzględnić aspekty społeczne, gospodarcze, kulturowe i środowiskowe. Istotne znaczenie w ożywieniu tego miejsca będzie miało budowanie związku pomiędzy akceptacją społeczną, a zarządzaniem procesem rewitalizacji. Osiągnięcie celu strategicznego w aspekcie ochrony i opieki nad zabytkami będzie możliwe poprzez realizację wszystkich działań z Priorytetu II „Zachowanie i rewaloryzacja dziedzictwa kulturowego”.

Gminna Strategia Rozwiązywania Problemów Społecznych Gminy Kartuzy na lata 2014-2020

Niniejszy Program uwzględnia elementy polityki społecznej Gminy Kartuzy, która zawiera liczne zapisy, w tym zadania będące bezpośrednio częścią procesu rewitalizacji. Szczególne korelacje obu

dokumentów można dostrzec w następujących obszarach i przyporządkowanych im celach strategicznych:

Tabela 1 Obszary działania i odpowiadające im cele strategiczne i szczegółowe

Cel strategiczny	Cel szczegółowy	Działania *
1. Rozwój systemu wspierającego aktywność zawodową mieszkańców Gminy Kartuzy	1.2. Przeciwdziałanie i eliminowanie negatywnych skutków psychospołecznych bezrobocia	Aktywizacja społeczna, Organizowanie warsztatów aktywizacji społecznej i zawodowej, Redukowanie skutków bezrobocia: praca socjalna w oparciu o kontrakty socjalne, rodzinne
	1.3. Dążenie do wyrównywania szans grup społecznych na rynku pracy ze szczególnym uwzględnieniem osób wykluczonych społecznie	Szkolenia, staże, przekwalifikowania na potrzeby rynku pracy, prace interwencyjne, Programy aktywizacyjne realizowane poprzez zatrudnienie socjalne, zatrudnienie wspierane
2. Tworzenie warunków do aktywnego uczestnictwa osób niepełnosprawnych w życiu społeczności lokalnej na miarę ich możliwości i potrzeb	2.1. Wspieranie osób niepełnosprawnych w aktywnym uczestnictwie w oparciu o potencjał instytucji i organizacji pozarządowych	Programy aktywizujące poszczególne grupy osób niepełnosprawnych, Zapewnienie opieki całodobowej/wsparcie placówek świadczących opiekę całodobową dla osób niepełnosprawnych oraz długotrwale lub ciężko chorych
	2.2. Zwiększenie świadomości społeczeństwa o potrzebach osób niepełnosprawnych	Wspieranie rodzin osób niepełnosprawnych w zakresie akceptacji niepełnosprawności, Spotkania przedstawicieli instytucji z osobami niepełnosprawnymi
4.Przeciwdziałanie uzależnieniom oraz patologiom społecznym	4.2. Zwiększenie oferty dla osób dotkniętych problemem uzależnień niepełnosprawnymi w celu rozpoznania ich potrzeb	Zwiększenie oferty wspierającej rodziny z problemem uzależnień.
5.Przeciwdziałanie przemocy w Gminie Kartuzy	5.1.Podejmowanie działań profilaktycznych w zakresie przeciwdziałania przemocy	Warsztaty i szkolenia
	5.3. Zapewnienie kompleksowej pomocy rodzinom, w których występuje przemoc z uwzględnieniem potrzeb wszystkich członków rodzin	Oddziaływania terapeutycznoedukacyjne wobec osób stosujących przemoc w rodzinie,
6. Budowanie systemu wspierania dla rodziny	6.1 .Instytucjonalne wspieranie rodziny w wypełnianiu funkcji opiekuńczo – wychowawczych	Stworzenie: oferty socjoterapii, poradni rodzinnej (terapia, mediacja, informacja), oferty działań środowiskowych dla dzieci i młodzieży
	6.2 . Podniesienie kompetencji i umiejętności opiekuńczo - wychowawczych i przeciwdziałanie zjawiskom zagrażającym rodzinie	Wspieranie rodzin pod kątem wychowawczym oraz aktywizacji zawodowej, Tworzenie grup wsparcia, Mediacje dla rodzin
7. Przeciwdziałanie izolacji i wykluczeniu społecznemu osób starszych, oraz zbudowanie systemu działań wspomagających osoby starsze	7.1. Stworzenie osobom starszym warunków do aktywnego uczestnictwa w życiu społeczności lokalnej	Tworzenie dziennych domów seniora i klubów dla seniorów. Organizowanie grup samopomocowych i grup wsparcia

* Wyłuszczone działania, które będą realizowane w ramach przedsięwzięć GPR

Źródło: Opracowanie własne

W związku z faktem, że zadania społeczne wpisane w GPR wpisują się we wszystkie cele polityki społecznej gminy nie zachodzi konieczność wprowadzania zmian w związku z uchwaleniem GPR.

1.5. Odstąpienie od strategicznej oceny oddziaływania na środowisko

Gminny Program Rewitalizacji ma za cel realizowanie zadań inwestycyjnych zmierzających do poprawy warunków społecznych mieszkańców rewitalizowanej strefy i poprawę atrakcyjności przestrzeni publicznej, również przez podejmowanie wielu działań o charakterze społecznym. Zakres i rodzaj przedsięwzięć planowanych do realizacji w procesie rewitalizacji eliminuje możliwość zakwalifikowania przedsięwzięć do mogących znacząco lub potencjalnie znacząco oddziaływać na

środowisko w rozumieniu odrębnych przepisów, zatem wyklucza konieczność uzyskania decyzji o środowiskowych uwarunkowaniach przed decyzjami docelowymi przesądzającymi o ich realizacji. Oddziaływanie poszczególnych zamierzeń na otaczające środowisko będzie widoczne praktycznie tylko na etapie realizacji. Prace budowlane generować będą hałas, pył, odpady, utrudnienia w ruchu pojazdów i inne uciążliwości, które będą krótkotrwałe i zanikną po zakończeniu prac. W wielu przypadkach charakter rekreacyjno-usługowy terenu pozostanie niezmieniony (rynek czy parking przy ul. Wzgórze Wolności). Z uwagi na odległość od granic kraju i lokalną skalę inwestycji nie przewiduje się oddziaływań transgranicznych. Czasowo, na etapie budowy występować mogą oddziaływania skumulowane związane głównie ze wzrostem natężenia ruchu na pobliskich drogach oraz emisją uciążliwości wynikających z procesów budowlanych. Przedsięwzięcia planowane do wykonania podczas rewitalizacji nie wpłyną negatywnie na stan wód powierzchniowych czy podziemnych. Wręcz przeciwnie, w wielu przypadkach (jak rozbudowa i przebudowa sieci kanalizacji deszczowej na terenie miasta) przyczynią się do poprawy stanu wód i przybliżą do osiągnięcia cele zawarte w planach gospodarowania wodami czy zrealizują założenia zawarte w programie wodno-środowiskowym kraju. Korzyści wynikające z etapu eksploatacji przedsięwzięć znacznie przewyższą uciążliwości występujące na etapie realizacji. Z uwagi na realizację założonych przedsięwzięć w centrum miasta, z daleka od form ochrony przyrody, w tym obszarów Natura 2000 nie istnieje ryzyko negatywnego oddziaływania inwestycji na przedmioty ochrony w granicach najbliższych obszarów Natura 2000, realizowane zamierzenie nie przyczynią się do utraty czy fragmentacji siedlisk przyrodniczych oraz nie wpłyną na spójność obszarów Natura 2000. Lokalizacja centrum miasta poza siecią korytarzy ekologicznych nie wpłynie w żaden sposób na zdolności migracyjne zwierząt.

Korzyści płynące z realizacji projektów przyczynią się do zwiększenia atrakcyjności przestrzeni publicznej, skanalizowania ruchu turystycznego i dostosowania przepustowości istniejącej infrastruktury do zmieniających się warunków i oczekiwań mieszkańców. Realizacja założonych przedsięwzięć w niniejszym dokumencie nie wyznacza ram dla późniejszej realizacji przedsięwzięć mogących znacząco oddziaływać na środowisko i nie spowoduje znaczącego oddziaływania na środowisko sama w sobie. Dokument wyznacza zakres zadań i celów realizowanych w odpowiedzi na dzisiejsze potrzeby mieszkańców, w oparciu o określone potrzeby społeczne. Ma na celu integrację mieszkańców z obszaru dotkniętego wcześniej zdiagnozowanymi problemami społecznymi, zwiększenie dostępności usług związanych z pośrednictwem pracy i tworzeniem miejsc pracy, pomoc w dostosowaniu i zmianie kwalifikacji zawodowych w odpowiedzi na potrzeby obecnego rynku pracy i dominujących w okolicy usług oraz zapewnienie opieki społecznej dla potrzebujących rodzin. Założone działania są określone w sposób bardzo ogólny i nie precyzują skali, zakresu ani rodzaju działań. Tym samym nie wyznacza się ram dla późniejszej realizacji przedsięwzięć mogących znacząco oddziaływać na środowisko i nie jest dokumentem o charakterze sektorowym, o którym mowa w art. 46 pkt 2 ustawy oos.

Dzięki modernizacji infrastruktury poprawi się wygląd przestrzeni publicznej, zwiększy się atrakcyjność turystyczna i rekreacyjna obszaru.

Realizacja projektów w ramach Gminnego Programu Rewitalizacji nie wpłynie negatywnie na przyrodę. Obowiązek uzgadniania z Powiatowym Konserwatorem Zabytków wszelkich prac inwestycyjnych realizowanych przy zabytkach nieruchomości nie oddziałuje negatywnie na zachowanie dziedzictwa kulturowego. Natomiast obowiązki nakładane na inwestora w zakresie przeprowadzania OOS przedsięwzięć planowanych do dofinansowania ze środków unijnych zapewniają realizację zadań, które nie naruszają jakości środowiska.

Gmina Kartuzy na podstawie art. 48 i 49 oraz art. 57 ust. 1 pkt. 2 ustawy z dnia 3 października 2008 r. o udostępnianiu informacji o środowisku i jego ochronie, udziale społeczeństwa w ochronie środowiska oraz o ocenach oddziaływania na środowisko (Dz. U. z 2016 r., poz. 353) wystąpiła do Regionalnego Dyrektora Ochrony Środowiska (RDOŚ) w Gdańsku o uzgodnienie możliwości odstąpienia od strategicznej oceny oddziaływania na środowisko dla projektu Gminnego Programu Rewitalizacji Kartuz. Pismem nr RDOŚ-Gd-WOO.410.13.2017.IBA.1

z dnia 22.02.2017r. Regionalny Dyrektor Ochrony środowiska w Gdańsku uznał, że realizacja założeń wynikających z przedmiotowego opracowania nie stanowi dokumentu, o którym mowa w art. 46 pkt 3 ustawy oos.

1.6. Opiniowanie GPR przez właściwe podmioty

Zgodnie z zapisami Ustawy o rewitalizacji Rozdział 4, Art. 17. Pkt 2. Burmistrz Kartuz po przeprowadzeniu konsultacji społecznych projektu GPR, występuje o zaopiniowanie projektu gminnego programu rewitalizacji przez następujące instytucje:

- Zarząd Powiatu Kartuskiego w zakresie zgodności ze strategią rozwoju powiatu,
- Zarząd województwa w zakresie zgodności z planem zagospodarowania przestrzennego i strategią rozwoju województwa,
- Wojewodę Pomorskiego w zakresie zgodności z ustawą o gospodarce nieruchomościami,
- Komendanta Państwowej Powiatowej Straży Pożarnej w zakresie ochrony przeciwpożarowej,
- Gminną komisję urbanistyczno- architektoniczną
- Operatorów sieci uzbrojenia terenu (zarządcy dróg),
- Regionalną Dyрекcją Ochrony Środowiska,
- Wojewódzkiego Konserwatora Zabytków,

Podmioty, o których mowa powyżej, w zakresie swojej właściwości rzeczowej lub miejscowej, opiniują projekt gminnego programu rewitalizacji. Burmistrz miasta wyznacza termin przedstawienia opinii, nie krótszy niż 14 dni i nie dłuższy niż 30 dni, licząc od dnia doręczenia projektu gminnego programu rewitalizacji. Nieprzedstawienie opinii w wyznaczonym terminie uznaje się za równoznaczne z pozytywnym zaopiniowaniem projektu gminnego programu rewitalizacji.

Po przeprowadzonych konsultacjach społecznych i uzyskanych opiniach wprowadzane są zmiany do projektu GPR. Następnie dokument przedłożony zostaje Radzie Miejskiej do uchwalenia.

2. CZĘŚĆ DIAGNOSTYCZNA

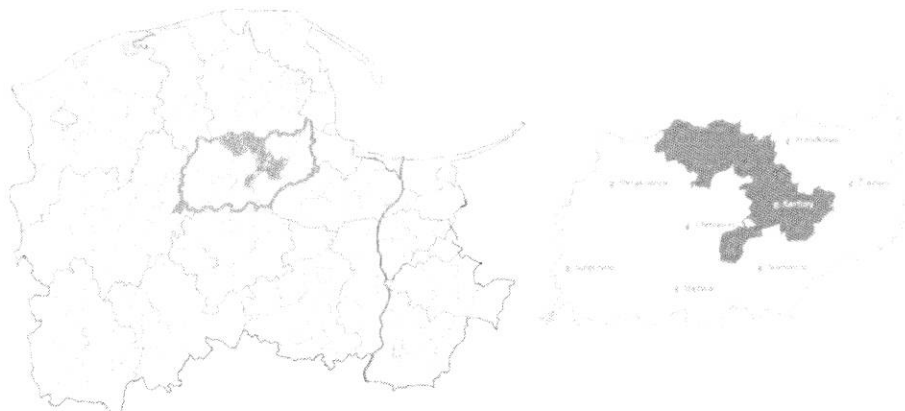
2.1. Charakterystyka Gminy Kartuzy

Gmina Kartuzy jest gminą miejsko – wiejską, położoną w centralnej części województwa pomorskiego i zajmuje w sumie powierzchnię 205,3 km², co stanowi 1,1% powierzchni całego województwa pomorskiego.

Miasto Kartuzy jest siedzibą powiatu, który składa się z 8 gmin (Sierakowice, Sulęczyń, Stężycza, Przdokowo, Somonino, Chmielno, Żukowo i Kartuzy).

Gmina Kartuzy położona jest w strefie podmiejskiej silnej suburbanizacji, na terenie powiatu kartuskiego, który sąsiaduje z rdzeniem Obszaru Metropolitalnego Gdańsk – Gdynia - Sopot.

Rysunek 2 Położenie gminy Kartuzy w województwie pomorskim i powiecie kartuskim



Źródło: Opracowanie IBnGR na podstawie map dostępnych na: www.commons.wikimedia.org

Gęstość zaludnienia na terenie realizacji projektu średnio sięga poziomu 162 osób/km² i jest znacznie wyższa od średniej dla całego regionu województwa pomorskiego.

Tabela 2 Podstawowe dane o Gminie Kartuzy

Gmina	Powierzchnia w km ²	Gęstość zaludnienia w osobach/km ²
gm. Kartuzy	205,3	162
woj. pomorskie	18 293	126

Źródło: Opracowanie własne na podstawie danych GUS.

Gmina Kartuzy składa się z: miasta Kartuzy, 24 sołectw, 32 miejscowości wiejskich, w tym 26 wsi. Na poniższej mapie przedstawiono wszystkie sołectwa Gminy Kartuzy wraz z ich powierzchnią.

Gminny Program Rewitalizacji Kartuz



- 0001: Bącz (263 ha)
- 0002: Brodnica (1291 ha)
- 0003: Borowo (1166 ha)
- 0004: Dzierżąno (1125 ha)
- 0005: Glusino (419 ha)
- 0006: Grzybno (901 ha)
- 0007: Kaliska (140 ha)
- 0008: Kielpino (790 ha)
- 0009: Kolonia (521 ha)
- 0010: Kosy (1492 ha)
- 0011: Lapalice (720 ha)
- 0012: Mezowo (909 ha)
- 0013: Mirachowo (4665 ha)
- 0014: Nowa Huta (304 ha)
- 0015: Pomieczyno (366 ha)
- 0016: Prokowo (1242 ha)
- 0017: Ręboszewo (269 ha)
- 0018: Sianowo (510 ha)
- 0019: Sianowska Huta (1636 ha)
- 0020: Sitno (270 ha)
- 0021: Staniszewo (894 ha)
- 0022: Stara Huta (514 ha)
- 0023: Smętowo (241 ha)
- 0024: Brodnica Dolna (310 ha)

Rysunek 3. Sołectwa Gminy Kartuzy, Źródło: Urząd Miejski w Kartuzach

Zgodnie z fizyczno - geograficzną regionalizacją Polski, wg J. Kondrackiego, w ogólnym podziale, obszar gminy objętej projektem jest położony w obrębie następujących głównych jednostek: megaregionu – Pozaalpejska Europa Środkowa, prowincji – Niż Środkowoeuropejski, podprowincji – Pojezierze Południowobałtyckie, makroregionu – Pojezierze Zachodniopomorskie, Pojezierze Wschodniopomorskie, Pojezierze Południowopomorskie. W podziale na mezoregiony, obszar inwestycji znajduje się na terenie Pojezierza Kaszubskiego.



Rysunek 4. Położenie gminy Kartuzy w regionie

Źródło: Opracowanie własne na podstawie Raportu o stanie środowiska w województwie pomorskim w 2014 roku, WIOS Gdańsk, Gdańsk, 2015 r.

Demografia

Według danych GUS na koniec 2015 r. całkowita liczba ludności na obszarze realizacji inwestycji wynosiła 33 400 mieszkańców, co stanowiło 1,45% mieszkańców całego województwa pomorskiego. Podstawowe dane demograficzne dotyczące obszaru realizacji inwestycji przedstawiono w poniższej tabeli. Z danych tych wynika, że przyrost naturalny na terenie gminy w ostatnim analizowanym roku osiągnął wysoką wartość dodatnią 5,40‰ i był wynikiem przede wszystkim wysokiego wskaźnika urodzeń, który sięgnął poziomu 13,30‰. Sytuacja demograficzna na terenie gminy Kartuzy jest charakterystyczna dla obszaru powiatu kartuskiego, który należy do terenów o najwyższym poziomie wskaźnika urodzeń w skali nie tylko województwa pomorskiego, ale całego kraju. Stan jest powoduje, że obszar zarówno gminy Kartuzy jak i całego powiatu kartuskiego należy do terenów dynamicznego rozwoju demograficznego i systematycznie rosnącej z tego tytułu liczby mieszkańców.

Tabela 3. Podstawowe dane demograficzne dot. gminy Kartuzy w 2015r.

Gmina	Liczba mieszkańców osoby	Urodzenia ‰	Zgodny ‰	Przyrost naturalny ‰
Kartuzy	33 400	13,30	7,92	5,40

Źródło: Opracowanie własne na podstawie danych GUS.

Dane statystyczne wskazują, że obszar realizacji projektu charakteryzuje się w latach 2005 – 2014 stałą tendencją wzrostową w zakresie liczby ludności. W omawianym okresie liczba mieszkańców Gminy Kartuzy wzrosła o 7,3%, co było wielkością znacznie wyższą od średniej notowanej dla całego województwa pomorskiego (4,7%).

Tabela 4. Liczba ludności w Gminie Kartuzy w latach 2005 – 2014 na tle woj. pom.

Obszar	2005	2006	2007	2008	2009	2010	2011	2012	2013	2014
Województwo pomorskie	2199043	2203595	2210920	2219512	2230099	2275494	2283500	2290070	2295811	2302077
Gmina Kartuzy	31002	31314	31475	31696	31955	32552	32795	32878	33023	33275

Źródło: Opracowanie własne na podstawie danych GUS.

Zmiany liczby ludności wiążą się między innymi z wielkością przyrostu naturalnego. Na terenie Gminy Kartuzy wielkość tego wskaźnika wyniosła 5,40‰, co jest znacznie wyższą wartością o wartości wskaźnika dla całego województwa pomorskiego. Jednocześnie Gmina Kartuzy jest częścią obszaru, na którym odnotowuje się od wielu lat wyjątkowo wysoki wskaźnik przyrostu naturalnego. Na terenie całego Powiatu Kartuskiego wartość tego wskaźnika była najwyższa w kraju i wyniosła 8,1‰.

Istotnym czynnikiem decydującym o wzroście liczby mieszkańców jest również saldo migracji. Na terenie Gminy Kartuzy wskaźnik ten jest na bardzo niskim dodatnim poziomie jednakże biorąc pod uwagę lata poprzednie należy wskazać, że wskaźnik ten systematycznie rośnie co skutkuje przewagą osób przybywających na teren gminy nad osobami migrującymi z tego obszaru.

Tabela 5. Saldo migracji w Gminie Kartuzy na tle woj.pom.

Obszar	Saldo migracji w 2014 r. w ‰
Województwo Pomorskie	0,9
Gmina Kartuzy	0,4

Źródło: Opracowanie własne na podstawie danych GUS wg stanu na dzień 31.12.2014r.

Korzystnie na tle województwa kształtuje się także struktura wiekowa społeczeństwa Gminy Kartuzy. Społeczeństwo zamieszkujące Gminę Kartuzy jest stosunkowo młode. Odsetek osób w wieku 65+ jest niższy niż w województwie pomorskim i w gminie Kartuzy wynosi zaledwie 12% ogółu społeczności. Jednocześnie widoczny jest znacznie wyższy na terenie gminy niż ma to miejsce w skali całego województwa odsetek osób w wieku przedprodukcyjnym - osoby w wieku do 19 lat stanowią 25,60% populacji gminy przy 21,73% udziale w skali całego województwa.

Tabela 6 Struktura wiekowa społeczeństwa Gminy Kartuzy na tle woj.pom.

Obszar	Udział osób w wieku 0 – 6 lat w ogóle społeczności (%)	Udział osób w wieku 7 – 19 lat w ogóle społeczności (%)	Udział osób w wieku 20 – 24 lat w ogóle społeczności (%)	Udział osób w wieku 25 – 64 lat w ogóle społeczności (%)	Udział osób w wieku 65+ w ogóle społeczności (%)
Województwo Pomorskie	8,00	13,73	6,61	57,57	14,09
Gmina Kartuzy	9,39	16,21	7,14	55,10	12,16

Źródło: Opracowanie własne na podstawie danych GUS wg stanu na 31.12.2014r.

Gospodarka

Gospodarka obszaru realizacji projektu oparta jest przede wszystkim na handlu i usługach. W zakresie usług wiodącą branżą jest budownictwo, firmy budowlane stanowią bowiem 25% podmiotów prowadzących działalność gospodarczą na terenie gminy. Kolejne 23% firm działa w branży handlowej. Spore znaczenie w gospodarce obszaru gminy Kartuzy zajmuje również przetwórstwo przemysłowe, działalność profesjonalna, naukowa i techniczna oraz usługi transportowe. Jednocześnie należy zwrócić uwagę na rosnące znaczenie usług turystycznych i okoturystycznych oraz gastronomicznych.

Analizując poziom rozwoju przedsiębiorczości na terenie Gminy Kartuzy należy wskazać, że zarejestrowanych jest tutaj 3 503 podmiotów gospodarczych, co daje poziom wskaźnika przedsiębiorczości w wysokości 1 047 podmiotów / 10 tys. mieszkańców. Na tle województwa pomorskiego wskaźnik ten jest nieznacznie niższy. Mimo relatywnie niższego poziomu rozwoju przedsiębiorczości na obszarze Gminy Kartuzy na tle województwa, poziom bezrobocia jest niższy od średniej dla całego województwa i wynosi 5,3%.

Tabela 7. Podstawowe dane gospodarcze Gminy Kartuzy na tle woj.pom.

Obszar	Liczba podmiotów gospodarczych	Podmioty gospodarcze na 10 tys. mieszkańców	Poziom bezrobocia (%)
Województwo Pomorskie	281 861	1199	6,7
Gmina Kartuzy	3 503	1047	5,3

Źródło: Opracowanie własne na podstawie danych GU na dzień 31.12.2015 r.

Zagospodarowanie terenu

Gmina Kartuzy (poza obszarem samego miasta) charakteryzuje się rozwiniętym sektorem rolnictwa. Użytki rolne zajmują prawie 44% obszaru gminy. Wśród gospodarstw rolnych przeważają gospodarstwa małe, o pow. poniżej 1 ha (33% wszystkich gospodarstw), zajmujące na terenie gminy nieco ponad 190 ha. Znaczny udział mają również gospodarstwa o pow. od 1 do 5 ha (30%), których powierzchnia wynosi łącznie 1 318 ha. Największy areal zajmują gospodarstwa o powierzchni ponad 15 ha – ponad 2 498,6 ha, czyli 29% wszystkich gruntów gospodarstw rolnych. Średnia powierzchnia gospodarstwa wynosi 6,37 ha. Lasy i grunty leśne na terenie gminy zajmują ponad 9 628 ha, a lesistość wynosi aż 45%. W większości są to lasy publiczne (8 596 ha – 89%), w tym lasy Skarbu Państwa w zarządzie Lasów Państwowych (8 591 ha). Lasy te podlegają Nadleśnictwu Kartuzy. Obszar o powierzchni 1 033 ha zajmują lasy i grunty prywatne.

2.2. Szczegółowa diagnoza obszaru rewitalizacji

Zgodnie z wynikami licznych badań dotyczących skali zjawisk kryzysowych i potrzeb realizacyjnych obszarów zdegradowanych, rewitalizacja dotyczy przede wszystkim obszarów miejskich (Ministerstwo Rozwoju, „Ustawa o rewitalizacji – najczęściej zadawane pytania”). Jednakże rozwiązania ustawowe, jak i podejście do rewitalizacji wskazane w Wytycznych w zakresie rewitalizacji w programach operacyjnych na lata 2014-2020 umożliwiają również prowadzenie rewitalizacji także na obszarach wiejskich. Podstawowym trybem wyznaczania obszaru zdegradowanego i obszaru rewitalizacji, zgodnie z ustawą o rewitalizacji, jest przeprowadzenie przez gminę analiz negatywnych zjawisk, a następnie sformułowanie na ich podstawie propozycji wyznaczenia tych obszarów. Ustawa o rewitalizacji dopuszcza jednakże inny tryb określenia obszaru zdegradowanego. Jeżeli w innym dokumencie strategicznym gminy znajduje się opis obszarów, które spełniają przesłanki obszaru zdegradowanego i obszaru rewitalizacji, to możliwa jest rezygnacja

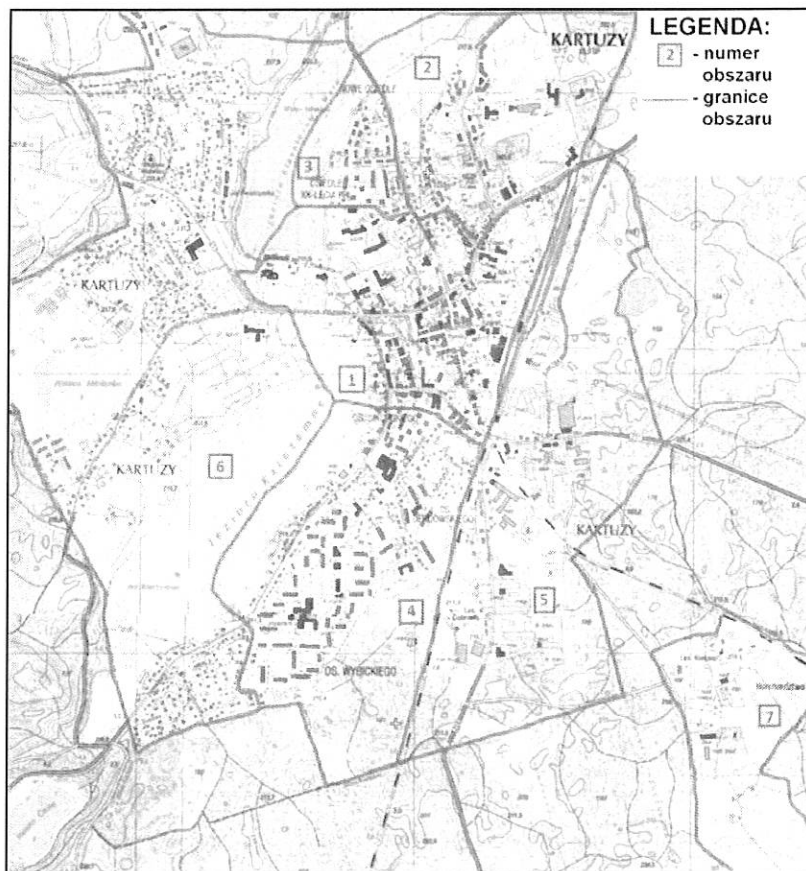
z ponownego przeprowadzania analiz i przedstawienie informacji w tym zakresie we wniosku o formalne wyznaczenie tych obszarów w drodze uchwały. Aktualizacja Strategii Rozwoju Gminy Kartuzy jest ponadto dokumentem strategicznym dotyczącym rozwoju gminy, o którym mowa w ustawie o rewitalizacji w art.12, gdyż w strategii określono obszary charakteryzujące się cechami obszarów zdegradowanych. Ustawa zezwala wyznaczenie jako obszaru zdegradowanego: obszaru gminy znajdującego się w stanie kryzysowym z powodu koncentracji negatywnych zjawisk społecznych, w szczególności bezrobocia, ubóstwa, przestępczości, niskiego poziomu edukacji lub kapitału społecznego, a także niewystarczającego poziomu uczestnictwa w życiu publicznym i kulturalnym, w przypadku występowania na nim ponadto co najmniej jednego z negatywnych zjawisk: gospodarczych, środowiskowych, przestrzenno-funkcjonalnych, czy też technicznych.

2.2.1. Podział na obszary problemowe w dokumencie strategicznym gminy

W Aktualizacji Strategii Rozwoju Gminy Kartuzy do roku 2020 przedstawiono diagnozę społeczno-gospodarczą Gminy, na podstawie której dokonano charakterystyki poszczególnych obszarów problemowych miasta Kartuzy i obszaru wiejskiego Gminy. Wskazano przybliżoną liczbę mieszkańców, główne funkcje, przybliżoną liczbę osób pobierających świadczenia z pomocy społecznej, instytucje publiczne oraz infrastrukturę społeczną. W wyniku konsultacji z mieszkańcami określono ponadto mocne i słabe strony obszarów. W Aktualizacji Strategii określono osiem obszarów problemowych, w tym siedem obszarów na terenie Miasta Kartuzy oraz jeden obszar wiejski, zawierający cały obszar wiejski gminy. Na podstawie danych określających sytuację społeczno-gospodarczą obszarów przeanalizowano stan wszystkich obszarów z uwzględnieniem pilności prac inwestycyjnych w zakresie gminnego zasobu mieszkaniowego. Dzięki przeprowadzonej analizie w Aktualizacji Strategii zidentyfikowano trzy obszary problemowe zlokalizowane na terenie Miasta Kartuzy: Obszar nr 1 Centrum, Obszar nr 3 – Osiedle Nowe, Osiedle XX-lecia PRL i Obszar nr 4 – Os. Sikorskiego, Os. Derdowskiego, Os. Wybickiego.

Biorąc pod uwagę powyższe należy stwierdzić, że w Aktualizacji Strategii Rozwoju Gminy Kartuzy wskazano obszary charakteryzujące się ww. cechami obszarów zdegradowanych. Wskazano ponadto, że ze względu na zidentyfikowane problemy i ich relatywnie duże znaczenie w porównaniu do innych części miasta – na obszarach tych postulowana jest intensyfikacja działań inwestycyjnych podejmowanych przez samorząd oraz podmioty prywatne. Podkreślono, że konieczne jest podejmowanie działań inwestycyjnych, jak i miękkich. Z uwagi na to, że diagnoza ta stała się podstawą do zaplanowania i podejmowania konkretnych przedsięwzięć rewitalizacyjnych, które w momencie przystąpienia do opracowania programu rewitalizacji były już częściowo wdrożone, konieczne było sporządzenie pogłębionej diagnozy dla Miasta Kartuzy.

Tak jak wyjaśniono wcześniej za punkt wyjścia dla procesu wyznaczania jednostek urbanistycznych postanowiono przyjąć podział zastosowany w dokumencie „Aktualizacja Strategii Rozwoju Gminy Kartuzy do roku 2020” – aktualnym i naczelnym dokumencie strategicznym Gminy Kartuzy. Zastosowany tam podział opiera się zarówno na określeniu funkcji poszczególnych jednostek, a także powszechnie przyjętego i funkcjonującego w społeczeństwie podziału miasta na jego części, głównie w oparciu o charakter zabudowy i czas powstania poszczególnych osiedli. Co więcej, należy podkreślić, iż zastosowany podział był poddany analizie wskaźnikowej, w ramach której oceniano znaczenie wybranych problemów społecznych (m.in. ubóstwo, bezrobocie, przestępczość) w ramach poszczególnych obszarów. Podział zaprezentowano w formie graficznej.



Rysunek 5. Plan Miasta Kartuzy z naniesionym podziałem na obszary problemowe, obowiązującym w dokumencie „Aktualizacja Strategii Rozwoju Gminy Kartuzy do roku 2020”

Źródło: „Aktualizacja Strategii Rozwoju Gminy Kartuzy do roku 2020”

Przyjęty tam podział dzielił obszar Gminy Kartuzy (obszar miejski i wiejski) na 8 jednostek:

- obszar 1 - Centrum
- obszar 2 – Tereny sportowe na północ od ulicy 3 Maja
- obszar 3 – Obszar na półn.-zach. od Centrum
- obszar 4 – Osiedle Wybickiego
- obszar 5 – Tereny przemysłowe na wsch. od linii kolejowej
- obszar 6 – Obszar na połd.-zach. od centrum
- obszar 7 – Burchardztwo
- obszar 8 – pozostały obszar wiejski gminy.

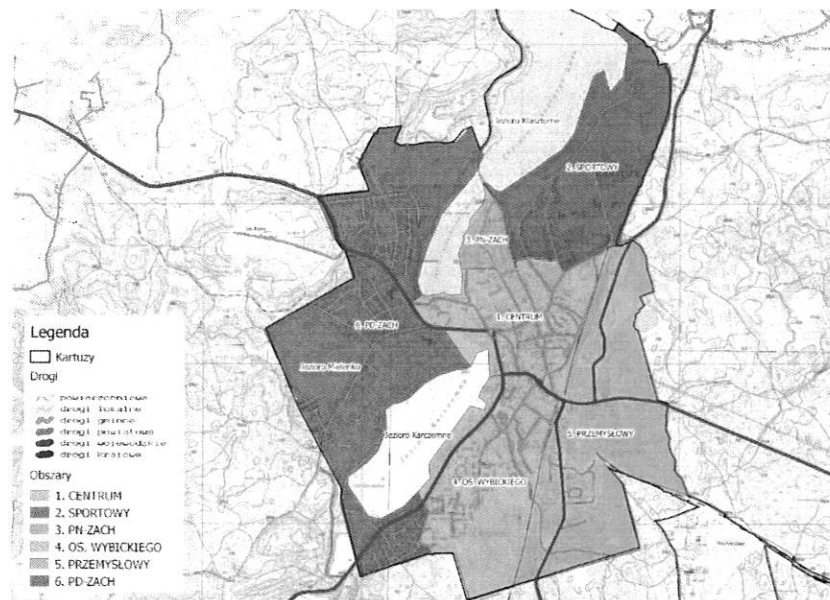
Zgodnie z ustawą, niniejszy Program Rewitalizacji oparto na diagnozie przedstawionej w dokumencie strategicznym, w którym wskazano obszary zdegradowane (analiza na str. 78 do 89 dokumentu „Aktualizacja Strategii Rozwoju Gminy Kartuzy do roku 2020”). Diagnoza taka umożliwiła wskazanie obszarów będących w najgorszej sytuacji biorąc pod uwagę obiektywne i weryfikowalne mierniki i metody badawcze dostosowane do lokalnych potrzeb. Z uwagi na konieczność wskazania obszaru rewitalizacji dokonano pogłębionej diagnozy obszaru miasta, w celu identyfikacji obszaru wymagającego najpilniejszej interwencji. Efektem tej analizy jest Raport z delimitacji obszarów problemowych, w którym wyznaczono jeden obszar najbardziej zdegradowany, wymagający najpilniejszej interwencji. Obszar ten spełnia wymagania zawarte

w ustawie dotyczące obszaru rewitalizacji t.j. stanowi nie więcej niż 20% powierzchni gminy i jest zamieszkały przez nie więcej niż 30% liczby mieszkańców gminy.

Mając na uwadze określone przez S. Liszewskiego w opracowaniu „Tereny miejskie. Podział i klasyfikacja” zalecenia dotyczące wytyczania jednostek urbanistycznych na potrzeby analizy obszarów problemowych, zdecydowano, iż cztery duże jeziora znajdujące się wewnątrz obszaru miasta, tj. jeziora: Klasztorne Małe, Klasztorne Duże, Karczemne i Mielenko powinny zostać wyłączone z poszczególnych obszarów, tak by nie były poddawane dalszej analizie. Wyłączono tym samym obszar o powierzchni ok. 117 ha, co stanowi niemal 19% powierzchni miasta. W celu zachowania spójności funkcjonalnej i architektonicznej założono także skorygowany przebieg granic obszaru nr 1 – centrum w jego zachodniej części, tak by okolice zespołu klasztornego, ściśle związanego z historycznym centrum Kartuz znalazły się w całości w zasięgu obszaru nr 1. Granicę wschodnią obszaru przesunięto na wschód, na linię torowiska. Po zastosowaniu powyższych korekt przyjęto następujący podział, stanowiący podstawę dalszej analizy, mającej na celu wyłonienie obszarów zdegradowanych:

- obszar 1 - Centrum
- obszar 2 – Tereny sportowe na północ od ulicy 3 Maja
- obszar 3 – Obszar na półn.-zach. od Centrum (m.in. Osiedle XX-lecia PRL)
- obszar 4 – Osiedle Wybickiego
- obszar 5 – Tereny przemysłowe na wsch. od linii kolejowej
- obszar 6 – Obszar na półd.-zach. od centrum.

Zaproponowany podział na obszary przedstawiono również w formie graficznej.



Rysunek 6. Przyjęty podział Miasta Kartuz na obszary problemowe
Źródło: Raport z delimitacji obszarów problemowych, kwiecień 2015, AMT Partner

W tabeli poniżej zaprezentowano podstawowe dane dotyczące wyodrębnionych obszarów problemowych.

Tabela 8 Podstawowe dane charakteryzujące poszczególne obszary problemowe

Lp.	Kryteria	Powierzchnia [ha]	Udział w ogóle powierzchni	Liczba mieszkańców	Udział w ogóle mieszkańców	Liczba osób w wieku produkcyjnym
1.	Centrum	61,24	9,82%	1 982	14,02%	1 158
2.	Tereny sportowe na pn. od ul. 3 Maja	81,76	13,11%	1 060	7,50%	660
3.	Obszar na pñ.-zach. od Centrum	11,15	1,79%	1 263	8,93%	731
4.	Osiedle Wybickiego	77,48	12,42%	6 293	44,51%	3 899
5.	Tereny przemysłowe na wschód od linii kolejowej	111,74	17,92%	289	2,04%	187
6.	Obszar na pñd.-zach. od Centrum	163,07	26,15%	3 251	22,99%	2 045
	Jeziora: Klasztorne Małe, Klasztorne Duże, Mielenko, Karczemne	117,27	18,80%	n.d.	n.d.	n.d.
	Kartuzy - miasto	623,71	n.d.	14 138	n.d.	8 680

Źródło: Urząd Miejski w Kartuzach, liczba ludności wg miejsca zamieszkania: miasto Kartuzy na koniec 2013r.: Ewidencja Ludności

W kolejnych tabelach zaprezentowano skrócony opis poszczególnych obszarów, jego główne cechy i funkcje, a także zidentyfikowane zasoby.

Tabela 9. Obszar nr 1-Centrum

Obszar nr 1 – Centrum	
Zakres obszaru:	Ulice: 3 Maja (do ul. Sambora- nr domu 1-15, 17,19,21,21A,23) Wzgórze Wolności (do ul. Chmielińskiej- nr domu 1- SzP nr 2), Klasztorna, PCK, Ceynowy, Majkowskiego (do ul. Przy Rzeźni- nr domu 1-10A, 12,12A,14,14A,16,18,20,22), Jeziorna (do ul. Gdańskiej- nr domu 3-12, 14,16,16A,18,18A,18B), Kolejowa, 11 listopada, Gen. Hallera, Kościuszki, Bielińskiego, Gdańska (do Kościerskiej- nr domu 1-24,24A,25,27,27A), Parkowa, Rynek, Dworcowa, Plac Brunona, Szkolna, Dworzec
Liczba mieszkańców:	1 982 (2013 r.)
Funkcja i charakterystyka obszaru:	<ul style="list-style-type: none"> • Turystyczna, handlowa, usługowa oraz administracyjna • Obszar wytyczony w granicach historycznego centrum miasta
Instytucje publiczne:	<ul style="list-style-type: none"> • Urząd Miejski • Starostwo Powiatowe • Sąd Rejonowy • Gminny Ośrodek Pomocy Społecznej • Środowiskowy Dom Samopomocy • Klub Abstynenta „Novum” • Szkoła Podstawowa nr 1 • Miejska i Powiatowa Biblioteka Publiczna

Gminny Program Rewitalizacji Kartuz

	<ul style="list-style-type: none"> • Prokuratura Rejonowa • Komenda Powiatowa Państwowej Straży Pożarnej • Państwowa Szkoła Muzyczna • I Liceum Ogólnokształcące • Zakład Ubezpieczeń Społecznych Inspektorat w Kartuzach • Kartuskie Centrum Kultury • Centrum Informacji Turystycznej
Pozostała infrastruktura użyteczności publicznej:	<ul style="list-style-type: none"> • Dworzec kolejowy • Dworzec autobusowy • Urząd Pocztowy • Postój TAXI • Przychodnia lekarska • Szpital Powiatowy • Pogotowie ratunkowe • Parafia Rzymskokatolicka- Wniebowzięcia Najświętszej Maryi Panny • Parafia Rzymskokatolicka- Świętego Kazimierza
Organizacje pozarządowe:	<ul style="list-style-type: none"> • Stowarzyszenie Regionalny Zespół Pieśni i Tańca „Kaszuby” • Stowarzyszenie „Kolegiata Kartuska” • Stowarzyszenie „Mini Klub Polska” • Towarzystwo Miłośników Kartuz • Stowarzyszenie Instytut Rozwoju „Plus” • Inicjatywa Rozwoju Kartuz • Fundacja Społeczna Akademia Wdrażania Innowacji Technologicznych • Stowarzyszenie Aktywne Kaszuby • Stowarzyszenie Turystyczne Kaszuby • Pomorski Inkubator Przedsiębiorczości • GKS Cartusia 1923 • Gminny Klub Sportowy „Cartusia” • Stowarzyszenie Abstynenckie „Kaszuby” • Stowarzyszenie na Rzecz Osób Niepełnosprawnych przy S.O.S.w Kartuzach • Stowarzyszenie Na Rzecz Kultury, Aktywizacji, Rehabilitacji, Terapii i Autonomii „Karta” • Kaszubskie Stowarzyszenie Głuchych • Stowarzyszenie na Rzecz Rozwoju Ekonomii Społecznej „SPOEKON” • Stowarzyszenie Świat Autyzmu • Fundacja Edukacji i Działań Społecznych • Stowarzyszenie dla Rozwoju Edukacji przy ZSZIO • Stowarzyszenie Przyjaciół Szkoły Katolickiej • Stowarzyszenie Przyjaciół Jedyńki • Stowarzyszenie Przyjaciół Szkoły „Klasztorna” • Stowarzyszenie „MusicaCartusiana” przy Państwowej Szkole Muzycznej • Stowarzyszenie „Ad-Intende – Z Sercem” • Towarzystwo Ochrony Wzroku • Towarzystwo Przyjaźni Polsko-Niemieckiej • Fundacja „Ocalić źródło” im. Bł. Salomei
Przedsiębiorstwa społeczne:	<ul style="list-style-type: none"> • Spółdzielnia Socjalna „Pozytywka” • Spółdzielnia Socjalna „Kaszubska Tęcza”

Tabela 10. Obszar nr 2 – tereny sportowe na północ od ul. 3 maja

Obszar nr 2 – tereny sportowe na północ od ul. 3 maja	
Zakres obszaru:	Ulice: 3 maja (od ul. Sambora- nr domu 16,18,20,22, 25-37), Przy Rzeźni, Mściwoja II, Słoneczna, Sambora
Liczba mieszkańców:	1 060 (2013 r.)
Funkcja i charakterystyka obszaru:	<ul style="list-style-type: none"> • Rekreacyjna oraz mieszkaniowa, częściowo przemysłowo-składowa • Obszar wytyczono wokół skupionych na tym terenie terenów rekreacyjnych i sportowych • Podaż terenów inwestycyjnych
Institucje publiczne:	<ul style="list-style-type: none"> • Powiatowy Urząd Pracy • Powiatowe Centrum Pomocy Rodzinie • Komenda Powiatowa Policji • Kartuskie Przedsiębiorstwo Wodociągów i Kanalizacji • Zespół Szkół Technicznych • Poradnia Psychologiczno-Pedagogiczna • Biblioteka Pedagogiczna
Pozostała infrastruktura użyteczności publicznej:	<ul style="list-style-type: none"> • Stadion miejski • Przychodnie lekarskie • Inkubator przedsiębiorczości
Organizacje pozarządowe:	<ul style="list-style-type: none"> • Stowarzyszenie „Borowy Las dla Przyszłości” • Stowarzyszenie Przyjaciół Technika • Stowarzyszenie Powiatowego Sejmiku Młodzieży

Tabela 11. Obszar nr 3 – Obszar na pfn.-zach. od Centrum

Obszar nr 3 – Obszar na pfn.-zach. od Centrum (Osiedle Nowe, Osiedle XX-lecia PRL)	
Zakres obszaru:	Osiedle: XX-lecia PRL Ulice: Nowe Osiedle, Cicha, Majkowskiego (nr domu 11,13,13A,15,17,19,21, 23-38)
Liczba mieszkańców:	1 263 (2013 r.)
Funkcja i charakterystyka obszaru:	<ul style="list-style-type: none"> • Mieszkaniowa • Obszar wytyczono w granicach powstających w latach 60. i 70. XX w. osiedli mieszkaniowych
Institucje publiczne:	<ul style="list-style-type: none"> • BRAK
Pozostała infrastruktura użyteczności publicznej:	<ul style="list-style-type: none"> • Zakład Gospodarki Mieszkaniowej • Ciepłownia miejska
Zarejestrowane organizacje pozarządowe:	<ul style="list-style-type: none"> • Stowarzyszenie Kupców Targowiska

Tabela 12. Obszar nr 4 – Osiedle Sikorskiego

Obszar nr 4 – Osiedle Sikorskiego	
Zakres obszaru:	Osiedla: Wybickiego, Derdowskiego, Sikorskiego Ulice: Zamkowa (do ul. Leśnej- nr domu 1-35, 37,39,39A), Tredera, Piłsudskiego, Przy Torach, Abrahama, Sędzickiego (do torów kolejowych- nr domu 1-20, 22,22A,22B,24,24A,26,26A,26B,30,38), Jeziorna (nr domu 13,13A,13B,13C,17, 19-38)
Liczba mieszkańców:	6 293 (2013 r.)
Funkcja i charakterystyka obszaru:	<ul style="list-style-type: none"> • Mieszkaniowa • Obszar wytyczono w granicach powstałych w latach 60. I 70. XX w. osiedli mieszkaniowych (Sikorskiego, Wybickiego, Derdowskiego), a także przylegających osiedli domów jednorodzinnych
Institucje publiczne:	<ul style="list-style-type: none"> • Zespół Szkół Ogólnokształcących nr 2 • Gimnazjum nr 1 • Zakład Energetyki Ciepłej Spec-Pec • Agencja Restrukturyzacji i Modernizacji Rolnictwa, Biuro Powiatowe • Kasa Rolniczego Ubezpieczenia Społecznego
Pozostała infrastruktura użyteczności publicznej:	<ul style="list-style-type: none"> • Pływalnia • Filia Urzędu Poczтового • Przychodnia lekarska • Spółdzielnia Mieszkaniowa „Kaszuby” • Parafia Rzymskokatolicka- Św. Wojciecha • Kotłownia • Kartuskie Centrum Caritas
Organizacje pozarządowe:	<ul style="list-style-type: none"> • Stowarzyszenie Kupców Budowy Hali Targowej • Kaszubskie Stowarzyszenie Sportowe „Sokół” • Fundacja „Biała Karta” • Stowarzyszenie Przyjaciół Szkoły „Delta”
Przedsiębiorstwa społeczne:	<ul style="list-style-type: none"> • Spółdzielnia Socjalna „Pasja”

Tabela 13. Obszar nr 5 – tereny przemysłowe na wschód od linii kolejowej

Obszar nr 5 – tereny przemysłowe na wschód od linii kolejowej	
Zakres obszaru:	Ulice: Węglowa, Gdańska (od ul. Kościerskiej- nr domu 26, 28 -43), Kościerska, Sędzickiego (od torów kolejowych - nr domu 21,21B,21C,23), Marszałkowskiego, Zacisze
Liczba mieszkańców:	289 (2013 r.)
Funkcja i charakterystyka obszaru:	<ul style="list-style-type: none"> • Przemysłowa • Obszar wytyczono w granicach funkcjonujących we wschodniej części miasta i odciętych linią kolejową terenów przemysłowo-składowych
Institucje publiczne:	<ul style="list-style-type: none"> • Urząd Skarbowy • Starostwo Powiatowe • Muzeum Kaszubskie
Pozostała infrastruktura użyteczności publicznej:	<ul style="list-style-type: none"> • Brak
Organizacje pozarządowe:	<ul style="list-style-type: none"> • Towarzystwo Przyjaciół Muzeum Kaszubskiego im. Franciszka Brzezińskiego

Tabela 14. Obszar nr 6 – na zachód od Centrum

Obszar nr 6 – na zachód od Centrum	
Zakres obszaru:	Osiedle: Zielone Wzgórze Ulice: Wzgórze Wolności (od ul. Chmieleńskiej- nr domu 2-28), Prokowska, Łąkowa, Zagórze, Podgórna, Obr. Poczty Polskiej, Gdyńskich Kosynierów, Krasickiego, Bohaterów Westerplatte, Sienkiewicza, Reymonta, Reja, Prusa, Słowackiego, Konopnickiej, Mickiewicza, Kochanowskiego, Chmieleńska, Kwiatowa, Ogródków Działkowych, Bursztynowa, Polna, Bukowa, Dębowa, Jarzębinowa, Klonowa, Leśna, Lipowa, Jesionowa, Zamkowa (od ul. Leśnej - nr domu 36,36A,38,38A,38B, 40-83)
Liczba mieszkańców:	3 251 (2013 r.)
Funkcja i charakterystyka obszaru:	<ul style="list-style-type: none"> • Mieszkaniowa • Najmłodsze osiedla mieszkaniowe w mieście, położone w zachodniej jego części
Institucje publiczne:	<ul style="list-style-type: none"> • Zespół Szkół Zawodowych i Ogólnokształcących • Szkoła Podstawowa nr 2
Pozostała infrastruktura użyteczności publicznej :	<ul style="list-style-type: none"> • Agencja Poczтовая
Organizacje pozarządowe:	<ul style="list-style-type: none"> • Stowarzyszenie Kulturalno-Artystyczne „Perspektywa” • Stowarzyszenie Przyjaciół Szkoły Podstawowej Nr 2 w Kartuzach „Copernicus”

Z analizy wyłączony został obszar jezior: Klasztornego Małego, Klasztornego Dużego, Karczemnego i Mielenko o powierzchni 117,27 ha, co stanowi 18,8% obszaru Miasta Kartuzy.

Przeprowadzona analiza wskaźnikowa wskazała na obszary miasta, które najbardziej narażone są na degradację w ujęciu społecznym, gospodarczym i przestrzennym.

Za obszary najbardziej zdegradowane w kontekście społecznym uznać należy:

- Obszar nr 1 i Obszar nr 5.

Na degradację gospodarczą narażone są najbardziej:

- Obszar nr 2, Obszar nr 3 i Obszar nr 4.

Degradacja w ujęciu przestrzennym jest natomiast najbardziej realna na terenie:

- Obszaru nr 1 i Obszaru nr 3.

Dzięki dysponowaniu dodatkowymi danymi, zebranymi przez Gminny Ośrodek Pomocy Społecznej w Kartuzach możliwe było szersze porównanie obszarów problemowych pod względem występowania kluczowych problemów społecznych, takich jak: uzależnienia, wielodzietność, niska aktywność zawodowa, niepełnosprawność. Pozwoliło to na bardziej precyzyjne określenie stopnia degradacji każdego z obszarów w kluczowym podsystemie społecznym.

Jako uzupełniające wskaźniki podsystemu społecznego, które postużyć miały pogłębionej analizie społeczeństw poszczególnych obszarów, zostały wskazane:

- Liczba rodzin z problemami opiekuńczo wychowawczymi na 100 osób,
- Liczba osób uzależnionych na 100 osób,
- Liczba rodzin niepełnych na 100 osób,
- Liczba rodzin wielodzietnych na 100 osób,
- Liczba osób nieaktywnych zawodowo na 100 osób,
- Liczba osób nieaktywnych zawodowo 50+ na 100 osób,

- Liczba osób z niepełnosprawnością na 100 osób,
- Liczba osób objętych usługami opiekuńczymi na 100 osób,
- Liczba osób objętych usługami opiekuńczymi specjalistycznymi na 100 osób.

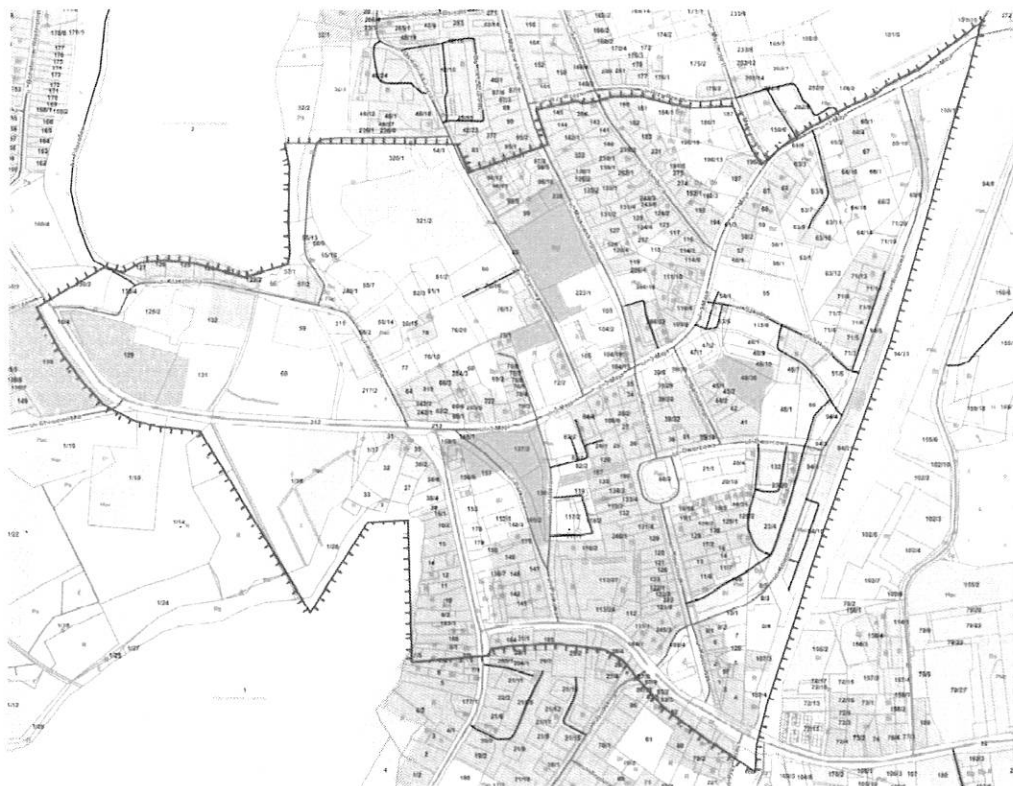
Szczególną wagę przyłożono do porównania pilności interwencji w ramach obszarów nr 1 i nr 5, określonych już na wcześniejszym etapie jako obszary o największym poziomie degradacji społecznej. Pogłębiona analiza wskaźnikowa potwierdziła, iż obszar Centrum wraz z terenami przemysłowymi zlokalizowanymi po wschodniej stronie miasta charakteryzują się występowaniem w wysokim natężeniu większości zjawisk społecznych, będących pierwotnymi przyczynami obniżenia jakości życia mieszkańców i występowania patologii.

Analiza wyników badania wyraźnie wskazuje, iż obszar terenów przemysłowych wraz z obszarem Centrum dominują wyraźnie na tle innych obszarów, co więcej dotyczy to w podobnej skali problemów o różnej genezie. Wydaje się więc, iż oba te obszary wymagają najpilniejszej interwencji miasta w celu rozwiązania istniejących problemów społecznych. Wniosek ten spotyka się jednak z wyraźnym zastrzeżeniem.

Mimo występowania w dużym natężeniu poważnych problemów społecznych należy mieć na uwadze odmienny charakter tych dwu obszarów. Obszar Centrum to obszar wysoce zurbanizowany, gęsto zaludniony, zamieszkały przez niemal 2 tys. osób, co sprawia, iż w przypadku występowania danego problemu społecznego w dużym natężeniu można mówić o znaczącej skali tego problemu. Tymczasem dwukrotnie większy pod względem powierzchni obszar przemysłowy położony na wschodzie miasta charakteryzuje niski poziom zaludnienia i urbanizacji. Jest to obszar o niskim poziomie ładu przestrzennego i estetyki, co sprzyja występowaniu patologii społecznych. Jednocześnie, niska liczba stałych mieszkańców – niespełna 300 osób, sprawia, iż występowanie problemu społecznego u kilku rodzin powoduje, iż staje się on dominującym problemem obszaru. Należy mieć to na uwadze przy analizie wskaźnikowej i inaczej rozpatrywać reprezentacyjność problemów występujących na tym obszarze.

Mając na uwadze powyższe, a także analizując skalę natężenia poszczególnych wskaźników, w szczególności w ujęciu społecznym i przestrzennym, a także zaludnienia i znaczenia dla dalszego rozwoju miasta za obszar zdegradowany uznano obszar nr 1 (Centrum). Położenie obszaru na tle miasta wskazuje poniższa mapa.

Gminny Program Rewitalizacji Kartuz do 2020 roku



Rysunek 7. Obszar nr 1 (Centrum) na tle miasta Kartuzy Źródło: opracowanie własne przy wykorzystaniu mapy z programu Roadman

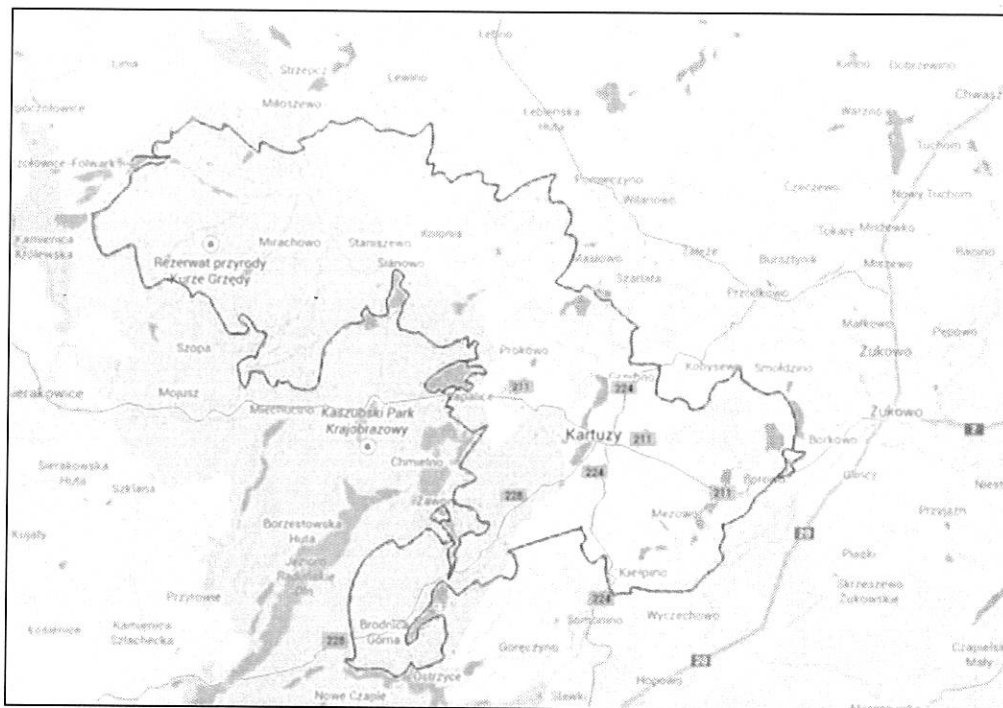
2.2.2. Diagnoza obszaru Centrum w sferze gospodarki

Zgodnie z ustawą o rewitalizacji Gminny Program Rewitalizacji zawiera **w szczególności** m.in.: szczegółową diagnozę obszaru rewitalizacji, obejmującą analizę negatywnych zjawisk oraz lokalnych potencjałów występujących na terenie tego obszaru. Z uwagi na położenie obszaru zdegradowanego i obszaru rewitalizacji na obszarze Miasta Kartuzy niezbędne jest przeanalizowanie sytuacji społeczno-gospodarczej miasta i jej wpływu na obszar Centrum. Analiza sytuacji gospodarczej w niektórych aspektach wymaga szerszego spojrzenia – na poziomie powiatu, stanowiącego bezpośrednio otoczenie miasta, w tym obszaru rewitalizacji.

Położenie miasta oraz układ komunikacyjny

Miasto Kartuzy położone jest w Gminie Kartuzy, w centralnej części województwa pomorskiego, w zachodniej części Aglomeracji Gdańskiej, w mezoregionie Pojezierza Kaszubskiego. Stolica gminy – Kartuzy oddalona jest o 33,2 km od stolicy województwa – Gdańska.

Dostępność komunikacyjna Kartuz jest bardzo dobra - do miasta prowadzi 5 dróg wojewódzkich w kierunkach: Gdynia, Gdańsk, Bytów, Lębork, Kościerzyna/Tczew oraz system dróg o znaczeniu regionalnym, powiatowym i lokalnym. W promieniu kilkunastu kilometrów od miasta przebiegają dwie tranzytowe drogi krajowe (nr 7 i 20). Otoczenie komunikacyjne miasta Kartuzy prezentuje poniższa mapa.



Rysunek 8. Otoczenie komunikacyjne miasta Kartuzy

Źródło: Opracowanie własne na podstawie map z serwisu Google Maps

Miasto posiada połączenia autobusowe z Gdańskiem i Gdynią, a także Słupskiem (przez Sierakowice i Lębork), Bytówem, Kościerzyną i Wejherowem. Znajdujący się w odległości 20 km od Kartuz Port Lotniczy im. Lecha Wałęsy gwarantuje szybkie połączenie z krajami Europy. Dojazd komunikacją samochodową z Kartuz na lotnisko możliwy jest w czasie 30 minut. W Kartuzach znajduje się stacja kolejowa, która obecnie obsługuje połączenia z Gdańskiem.

Demografia miasta

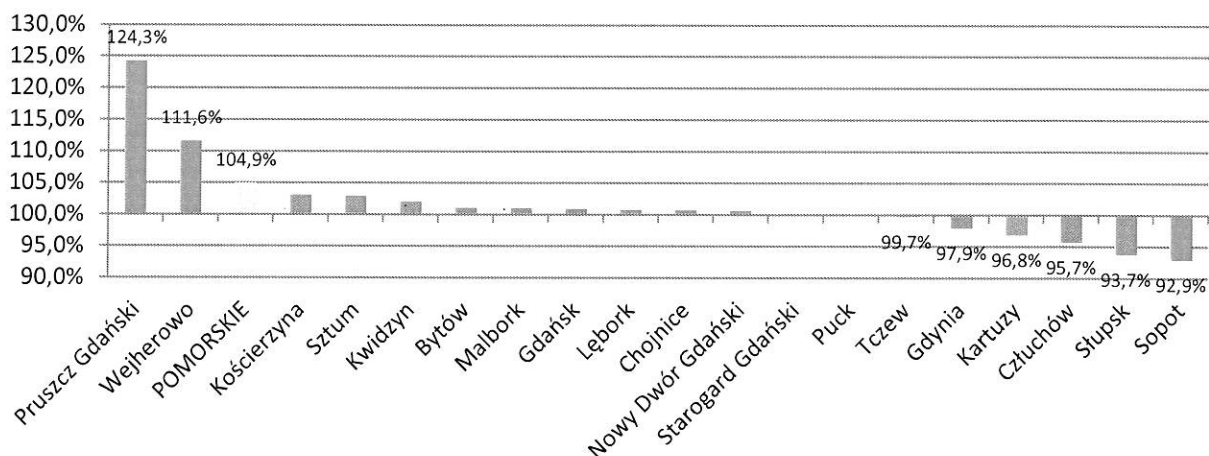
Zgodnie z danymi z ewidencji ludności Urzędu Miejskiego w Kartuzach na koniec 2016r. zameldowanych w Kartuzach było 14.260 osób (na koniec 2015r.: 14.466, m 2014r.: 14.597, 2013r.: 14.273). Gęstość zaludnienia na terenie miasta wynosi ok. 2 377 osób/km².

W dalszej części podrozdziału Demografia przywołano tendencje demograficzne wskazane w Analizie potencjału gospodarczego obszaru rewitalizacji wyznaczonego na terenie miasta Kartuzy, Instytut Badań nad Gospodarką Rynkową, 2016r. oparte na danych Głównego Urzędu Statystycznego.

Kartuzy wyludniają się w przeciwieństwie do innych okolicznych miejscowości

Według danych GUS na koniec 2015 r. ludność zamieszkująca Kartuzy liczyła 14 817 osób, tj. o 23 osoby mniej niż przed rokiem. W ciągu ostatnich 10 lat (od 2005 r.) liczba mieszkańców Kartuz zmniejszyła się o 3,2% – ponad 480 osób. Przez okres 10 ostatnich lat, tylko raz – w roku 2010 – odnotowano wzrost liczby mieszkańców. Przeciętne tempo ubytku ludności z roku na rok, w latach 2005-2015, wyniosło w Kartuzach (-0,32%). Jest to najniższy wynik w całym powiecie, gdzie średnio z roku na rok liczba ludności zwiększała się o 1,73% i jeden z najniższych w woj. pomorskim, w którym średnioroczny wzrost wyniósł 0,48%, a w ciągu ostatnich 10 lat, w całym regionie liczba ludności wzrosła o 4,9%.

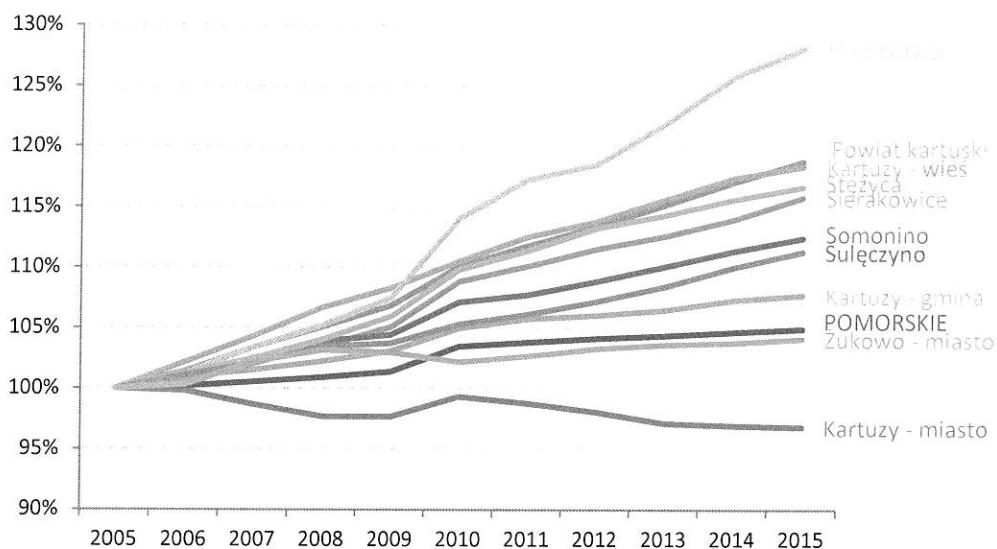
Rysunek 9. Dynamika zmiany liczby ludności wg stolic powiatów woj. pomorskiego, 2005-2015



Źródło: opracowanie własne IBnGR na podstawie danych GUS.

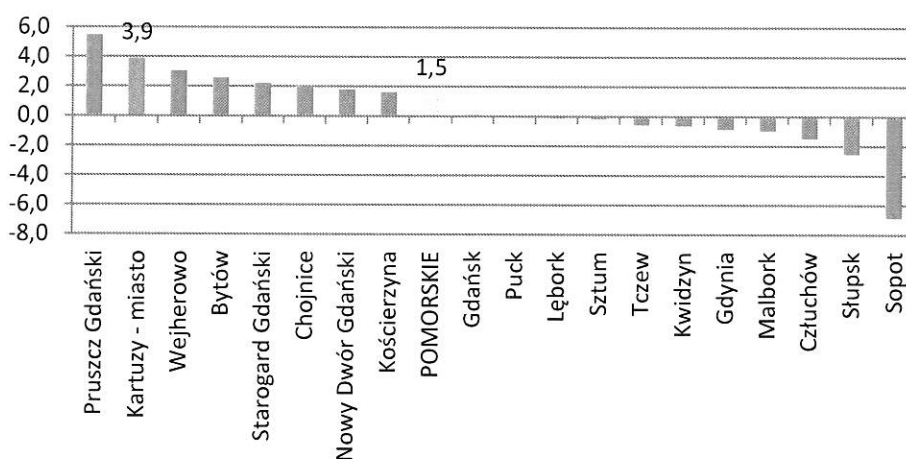
W samym powiecie kartuskim można zaobserwować znaczące różnice w dynamice liczby ludności w poszczególnych miejscowościach. Kartuzy (miasto) są jedyną wśród poddanych analizie miejscowości, która odnotowała, w ostatnich 10 latach, spadek liczby mieszkańców. W powiecie kartuskim najwyższa dynamika liczby ludności (w latach 2005-2015) odnotowana została w: Przodkowie (128,1%), Stężycy (116,7%) i Sierakowicach (115,8%).

Rysunek 10. Dynamika zmiany liczby ludności miasta Kartuzy na tle wybranych miejscowości powiatu kartuskiego i województwa pomorskiego, 2005-2015



Źródło: opracowanie własne IBnGR na podstawie danych GUS.

Niemniej jednak, Kartuzy odnotowują stosunkowo wysoki przyrost naturalny. Przyrost naturalny w przeliczeniu na 1000 mieszkańców w Kartuzach, w 2015 r., osiągnął wartość 3,9 os. Tym samym, Kartuzy zajmują 2. miejsce, na tle pozostałych stolic powiatów woj. pomorskiego, ustępując jedynie Pruszczowi Gdańskiemu (5,5 os.). Warto także podkreślić, że przyrost naturalny w Kartuzach jest ponad 2,5 razy większy niż przeciętny przyrost obserwowany w całym woj. pomorskim, który wynosi 1,5 os. na 1000 mieszkańców.



Rysunek 11. Przyrost naturalny na 1000 ludności w Kartuzach na tle stolic powiatów woj. Pomorskiego, 2015

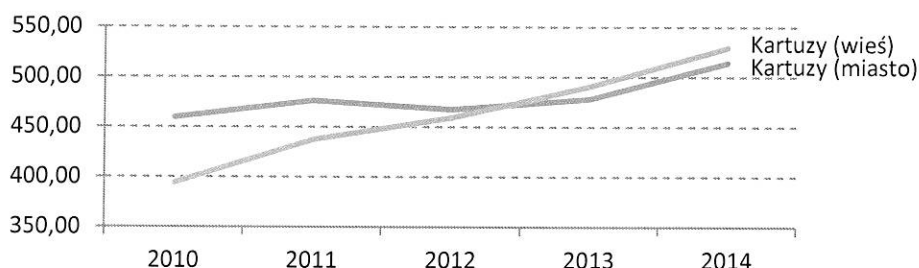
Źródło: opracowanie własne IBnGR na podstawie danych GUS.

Bogatsi wyprowadzają się na obrzeża miasta

Uwzględniając stosunkowo wysoki przyrost naturalny w Kartuzach, spadek liczby ludności w mieście, w latach 2005-2015, spowodowany był głównie poprzez migracje. W tym zakresie, największą rolę odgrywają obszary wiejskie. Według danych GUS (za lata 2005-2014), większość osób wymeldowujących się z Kartuz ($\frac{3}{4}$) przenosi się na wieś, natomiast $\frac{2}{3}$ przybywających do miasta, pochodzi z obszarów wiejskich. Powodem takich kierunków migracji może być poziom zamożności, gdzie ludność mniej zamożna z obszarów wiejskich, w poszukiwaniu lepszych perspektyw

zarobkowych, przeprowadza się do miasta, z kolei bardziej zamożni mieszkańcy, chcąc np. wybudować dom, wyprowadzają się na wieś do okolicznych miejscowości. Przy czym, grupa osób opuszczających Kartuzy jest liczniejsza, niż przybywających. Taki kierunek migracji potwierdzają nie tylko dane dot. sukcesywnie zwiększającej się liczby ludności zamieszkałej na obszarach wiejskich gminy Kartuzy (czy te tereny mają dodatni bilans migracji, przy zmniejszającej się liczbie mieszkańców miasta, ale także dane dot. dochodów.

Rysunek 12. Dochody z tytułu podatku dochodowego od osób fizycznych (PIT), 2010-2014 [na mieszkańca, w PLN]




Źródło: opracowanie własne na podstawie danych GUS.

Analiza dochodów budżetu gminy Kartuzy wyraźnie wskazuje, że dochody z tytułu podatku od osób fizycznych w przeliczeniu na mieszkańca – co stanowi przybliżenie zamożności społeczeństwa na danym obszarze – szybciej rosną na obszarze wiejskim niż miejskim. Jeszcze w 2010 roku różnica w dochodach budżetu na mieszkańca wynosiła ponad 65 zł na korzyść miasta, natomiast na przełomie lat 2012-2013 sytuacja odwróciła się i na koniec 2014 r. różnica ta wyniosła przeszło 15 zł na korzyść obszarów wiejskich.

Ubywa młodych w mieście, a społeczeństwo się starzeje

W ogólnej liczbie ludności Kartuz osoby w wieku do 19 lat, stanowią 21,9% – co jest wynikiem podobnym do struktury wieku mieszkańców całego województwa pomorskiego (21,6%). Nieco inaczej rozkłada się udział ludności Kartuz w wieku 20-54 lata, których udział (47,1%) jest mniejszy niż w regionie (49,7%). Tym samym, udział osób w wieku 55 lat i powyżej jest większy i wynosi odpowiednio 31,0% – w Kartuzach oraz 28,6% – w województwie pomorskim. Przykładowo w Sierakowicach ludność w wieku do 19 lat, stanowi 31,5%, a w wieku 20-54 lata – 49,4%, z kolei w Somoninie odpowiednio – 28,6% i 52,0%, natomiast w Żukowie odpowiednio – 24,5% i 50,7%.

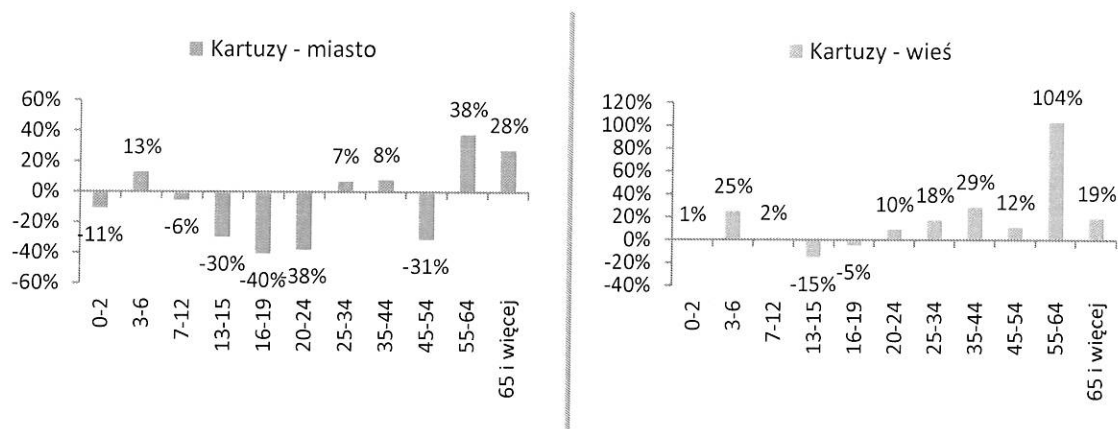
Rysunek 13. Udział ludności Kartuz (miasta) wg grup wiekowych, 2015



Źródło: opracowanie własne IBnGR na podstawie danych GUS.

W Kartuzach, w latach 2005-2015, istotnie zmniejszyła się liczba młodzieży w wieku 13-24 lata oraz osób w wieku 45-54 lata – ubyło ok. 1/3 mieszkańców w tych grupach wiekowych. Przy czym, liczba mieszkańców w wieku 55+ wzrosła o ok. 1/3. W tym samym czasie, na terenach wiejskich gminy Kartuzy, zaobserwować można zwiększenie liczby zarówno ludzi w młodym, jak i starszym wieku (powyżej 20. roku życia).

Rysunek 14. Zmiana ludności miasta Kartuzy i obszarów wiejskich gminy Kartuzy wg wieku, 2005-2015



Źródło: opracowanie własne na podstawie danych GUS.

Z badań przeprowadzonych przez Urząd Miejski w Kartuzach wynika, że większość (56%) mieszkańców jest zdania, że istotnym problemem jest wyprowadzka z miasta osób młodych i dobrze wykształconych, a 45% mieszkańców dostrzega zagrożenie związane ze starzejącym się społeczeństwem¹.

2.2.3. Gospodarka w mieście, ze szczególnym uwzględnieniem obszaru Centrum

W kontekście centrum miasta wskaźniki dotyczące prowadzenia działalności gospodarczej prezentują stosunkowo korzystne wyniki. Należy tu jednak podkreślić, iż nie jest to wprost powiązane z jakością życia i poziomem dochodów mieszkańców centrum. Właścicielami podmiotów w znacznej większości są osoby spoza obszaru problemowego, a nawet spoza obszaru gminy. Są to również w znacznej większości przedsiębiorstwa jedno lub dwu osobowe charakteryzujące się niską zatrudnialnością. Pomimo korzystnej lokalizacji obszaru, baza usługowa Centrum pozostaje na niskim poziomie zarówno pod względem estetyki, jak i oferowanych usług. Dlatego też, wskaźnik ten bardzo trudno odnieść wprost do trudnej sytuacji omawianego terenu problemowego.

Charakterystyczną cechą lokalnej gospodarki miasta Kartuzy jest duża aktywność inwestorów prywatnych, zwłaszcza w sferze usług. W 2013 roku na terenie miasta zarejestrowanych było 1 037 podmiotów gospodarki narodowej.

Do największych i skutecznie działających branż należą:

- budownictwo,
- usługi instalacyjno-budowlane i wodno - kanalizacyjne,
- stolarka PVC i aluminiowa,
- przetwórstwo owocowo-warzywne,
- produkcja i handel,
- gastronomia i hotelarstwo,
- poligrafia,
- składy opałowe,
- warsztaty samochodowe i stacje diagnostyki, obsługa pojazdów,
- przedsiębiorstwa oczyszczania i pielęgnacji zieleni.

W Analizie potencjału gospodarczego opracowanej przez Instytut Badań nad Gospodarką Rynkową szczegółowo przedstawiono diagnozę stanu gospodarki Kartuz ze szczególnym uwzględnieniem jego Centrum. W dalszej części podrozdziału Gospodarka przywołano zapisy tego dokumentu:

¹ Urząd Miejski w Kartuzach, „Raport z badania ankietowego. Ankieta na temat działań związanych z rewitalizacją Centrum Kartuz”, 2016, s. 20-21. Liczba respondentów: 486.

Zasadniczym celem diagnozy było ukazanie potencjału rynkowego, w tym popytowego, oraz trendów otoczenia społeczno-gospodarczego mających znaczenie dla określenia perspektyw rozwojowych Kartuz.²

Kluczowe wnioski:

- * stosunkowo wysoka atrakcyjność inwestycyjna powiatu dla działalności usługowej
 - * niskie dochody publiczne gminy
 - * dominacja działalności handlowej i usługowej
 - * zagęszczenie przedsiębiorstw w centrum Kartuz – na rynku i w okolicach dworca
 - * wyprowadzka młodych osób i starzejące się społeczeństwo Kartuz
 - * niski poziom bezrobocia, przy niskopłatnych miejscach pracy
-

Kartuzy na tle regionu

Przeciętny rozwój przedsiębiorstw, przy coraz większym udziale osób pracujących

W Kartuzach funkcjonuje 1740 podmiotów i pracuje 4760 osób³. Według danych Głównego Urzędu Statystycznego, dynamika wzrostu liczby podmiotów sektora prywatnego, w latach 2009-2015, wynosiła 106,6% i była niemal dwukrotnie niższa od przeciętnej dynamiki dla całego woj. pomorskiego – 112,8% i Polski – 111,2%. Wśród stolic powiatów woj. pomorskiego⁴, Kartuzy zajmują 9. pozycję w zakresie dynamiki liczby przedsiębiorstw, ustępując miejsca takim miastom jak: Pruszcz Gdański (117,9%), Gdańsk (117,1%), Kwidzyn (117,1%), Wejherowo (113,9%), Gdynia (111,4%), Kościerzyna (111,1%), Sopot (109,2%) oraz Malbork (107,1%). Niemniej jednak, Kartuzy przy liczbie osób pracujących w przedsiębiorstwach, w przeliczeniu na 1000 mieszkańców wynoszącej 325 osób (w 2015 roku), znajdują się powyżej przeciętnej dla woj. pomorskiego, która wynosi 229 osób. Przy tym, Kartuzy są na drugim miejscu w woj. pomorskim pod względem dynamiki pracujących (na 1000 mieszkańców, w latach 2006-2015) – osiągając 128,5%, średnia dla całego regionu wynosi 108,9%. Kartuzy pod tym względem ustępują jedynie Pruszczowi Gdańskiemu (149,3%). Za Kartuzami, pod względem dynamiki pracujących, znalazły się takie miasta jak: Tczew (122,8%), Sopot (119,2%), Nowy Dwór Gdański (116,4%), Gdańsk (114,2%), Bytów (113,3%) czy Kwidzyn (113,0%).

Niskie nakłady inwestycyjne przedsiębiorstw

Na tle powiatów woj. pomorskiego⁵, powiat kartuski prezentuje jeden z najniższych poziomów nakładów inwestycyjnych w przedsiębiorstwach w przeliczeniu na mieszkańca, który wynosi 1742,30 zł (2014 r.), przy średniej dla województwa wynoszącej 4226,2 zł. Niższy poziom osiągnęły jedynie powiaty: chojnicki – 1635,0 zł oraz nowodworski – 1377,4 zł. Choć dynamika zmiany nakładów inwestycyjnych w latach 2008-2014 w powiecie kartuskim wyniosła 128,7% (średnia dla województwa – 105,7%), to jednak był to jeden z najślabszych wzrostów w regionie, w którym powiat kartuski zajął 13 pozycję na 20 możliwych. Imponujący wynik pod tym względem wypracował powiat sztumski, który przy poziomie nakładów inwestycyjnych na mieszkańca w wysokości 4447,5 zł (2014 r.), osiągnął dynamikę 316,1% (za lata 2008-2014). Na kolejnych pozycjach znalazły się powiaty: kwidzyński, kościerski i nowodworski, które w badanym okresie osiągnęły dynamikę nakładów inwestycyjnych odpowiednio: 240,5%, 232,7% i 210,6%.

Skąpe dochody gminy

² Analiza potencjału gospodarczego obszaru rewitalizacji wyznaczonego na terenie Miasta Kartuzy, Instytut Badań nad Gospodarką Rynkową, 2016r.

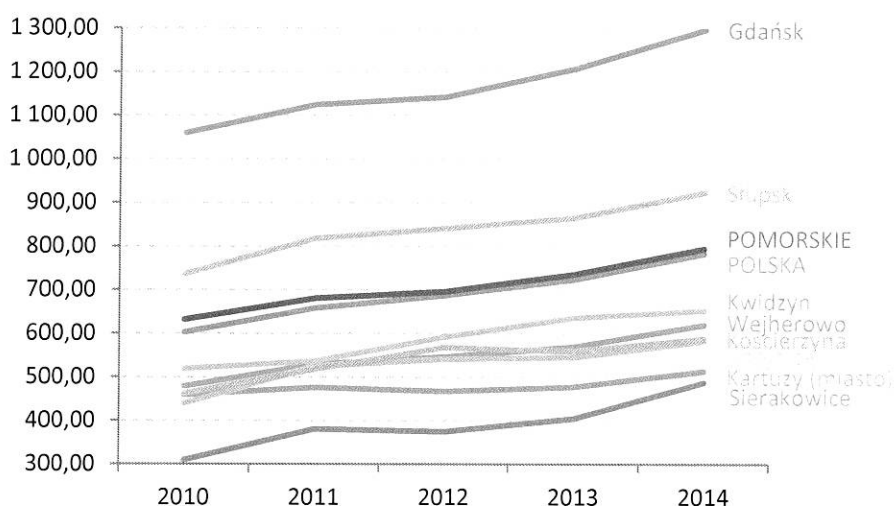
³ Na podstawie danych z GUS. Bez podmiotów gospodarczych sektora prywatnego o liczbie pracujących do 9 osób.

⁴ Analizie poddano łącznie 18 miast będących stolicami powiatów, przy czym w wypadku powiatów: gdańskiego i słupskiego za stolice przyjęto miasta na prawach powiatu: Gdańsk i Słupsk.

⁵ Analizie poddano wszystkie 20 powiatów woj. pomorskiego.

Dochody miasta Kartuzy z tytułu podatków od osób fizycznych (PIT) oraz od osób prawnych (CIT) w przeliczeniu na jednego mieszkańca są stosunkowo niskie. Dane GUS za 2014 r. wskazują, że dochody Kartuz z PIT na mieszkańca (514,27 zł) były o ponad 1/3 niższe niż średnia dla woj. pomorskiego (794,84 zł) i całego kraju (783,40 zł). Dodatkowo dynamika zmiany dochodów gminy z tytułu PIT w latach 2010-2014, w Kartuzach (111,9%) była ponad 2-krotnie niższa niż w woj. pomorskim (125,7%), a wśród wybranych miejscowości z regionu osiągnęła najniższy poziom.

Rysunek 15. Dochody z tytułu podatku dochodowego od osób fizycznych wg wybranych miast na tle kraju i województwa, 2010-2014 [na mieszkańca, PLN]



Źródło: opracowanie własne na podstawie danych GUS.

Znacznie słabszy poziom na tle woj. pomorskiego osiągają dochody Kartuz z tytułu CIT w przeliczeniu na mieszkańca, które są niższe niż przeciętne w regionie o niemal 2/3, a Kartuzy znajdują się w grupie wybranych miejscowości o najniższym poziomie wskaźnika. Nieco lepiej jednak, niż w wypadku dochodu z tytułu PIT, wygląda dynamika zmiany dochodów Kartuz z tytułu CIT, która wyniosła 130,4% w latach 2010-2014. W tym samym okresie, dynamika zmiany dochodów z tytułu PIT, budżetów jednostek samorządów terytorialnych w woj. pomorskim osiągnęła 116,5%. Choć w tym samym czasie, Sierakowice zwiększyły wpływy do budżetu z tego tytułu (w przeliczeniu na mieszkańca) o ponad 61%, co stanowiło 2-krotnie wyższy przyrost niż w wypadku Kartuz.

Umiarkowany poziom pozyskiwania finansowania zewnętrznego

Całkowita wartość środków pozyskanych z dofinansowania UE w latach 2007-2013, na projekty realizowane na terenie gminy Kartuzy wyniosła ponad 585 mln zł⁶. Wśród miast / gmin będących stolicami powiatów woj. pomorskiego, nie jest to słaby wynik. Porównując środki pozyskane w przeliczeniu na 1 mieszkańca⁷, w gminie Kartuzy osiągnięto poziom 17 538 zł, co plasuje Kartuzy w połowie rankingu miast – 10 miejsce na 20 możliwych. Najlepsze wskaźniki w tym zakresie osiągnęły takie miasta jak: Sopot (121 097 zł), Pruszcz Gdański (82 859 zł), Gdańsk (82 189 zł), Sztum (55 915 zł), Gdynia (46 108 zł), Człuchów (41 292 zł) czy Słupsk (25 387 zł). Natomiast najgłupsze w tym zestawieniu wypadły: Lębork (11 381 zł), Starogard Gdański (9 856 zł), Tczew (9 292 zł), Kwidzyn (9 112 zł) oraz Malbork (6 121 zł).

Atrakcyjność inwestycyjna

Rozwój współczesnej, innowacyjnej gospodarki jest niezwykle skomplikowanym procesem, który opiera się na dwóch zasadniczych sektorach: przemyśle i usługach. Tworzenie odpowiednich

⁶ Dane z GUS obejmujące sumę wartości zakończonych projektów, za lata 2011-2015, według wydatków kwalifikowanych, całkowitej wartości podpisanych umów o dofinansowanie.

⁷ Dane z GUS, według faktycznego miejsca zamieszkania, na koniec roku 2015.

warunków dla rozwoju przemysłu i usług jest zasadniczym czynnikiem konkurencyjności zarówno miast, jak i (poprzez lokalne oddziaływanie) całych powiatów. Wiele polskich, ale także pomorskich miast podejmuje działania mające na celu przyciągnięcie i zachęcenie do rozpoczynania działalności nie tylko dużych inwestorów, ale także mniejszych przedsiębiorców, tworząc w ten sposób nowe miejsca pracy dla lokalnej społeczności. W celu zaprezentowania atrakcyjności inwestycyjnej Kartuz i jego otoczenia (powiatu kartuskiego) przygotowana została wielowymiarowa ocena atrakcyjności inwestycyjnej powiatów dla działalności przemysłowej oraz usługowej⁸. Analiza obejmuje szereg czynników odzwierciedlających takie aspekty jak: dostępność komunikacyjna, koszty pracy, zasoby pracy, chłonność rynku zbytu, poziom rozwoju gospodarczego, poziom bezpieczeństwa powszechnego.

Powiat kartuski na tle pozostałych powiatów województwa pomorskiego (których łącznie jest 20) zajmuje odległą – 14. pozycję pod względem atrakcyjności inwestycyjnej dla działalności przemysłowej, natomiast znacznie lepsze – 6. miejsce – w odniesieniu do atrakcyjności inwestycyjnej dla działalności usługowej. Pod względem atrakcyjności inwestycyjnej wyróżniają się cztery pomorskie miasta na prawach powiatu: Sopot, Gdańsk, Gdynia (najatrakcyjniejsze dla działalności usługowej) i Słupsk (lider pod względem atrakcyjności dla działalności przemysłowej). W odniesieniu do pozostałych powiatów, powiat kartuski ma znaczący potencjał do podnoszenia atrakcyjności inwestycyjnej dla działalności usługowej poza głównymi ośrodkami wzrostu w woj. pomorskim. Powiat kartuski posiada jednak silną konkurencję ze strony takich powiatów jak: wejherowski, kościerski, malborski czy gdański.

Mocną stroną powiatu kartuskiego w zakresie czynników atrakcyjności inwestycyjnej dla działalności usługowej jest z jednej strony korzystna dostępność komunikacyjna, z drugiej zaś strony rozwinięta infrastruktura gospodarcza, która wiąże się z usprawnieniem procesu realizacji działalności gospodarczej. Z kolei słabą stroną powiatu kartuskiego są: niska jakość środowiska, słaby poziom rozwoju gospodarki i niska chłonność lokalnego rynku zbytu.

Gałęzie gospodarki

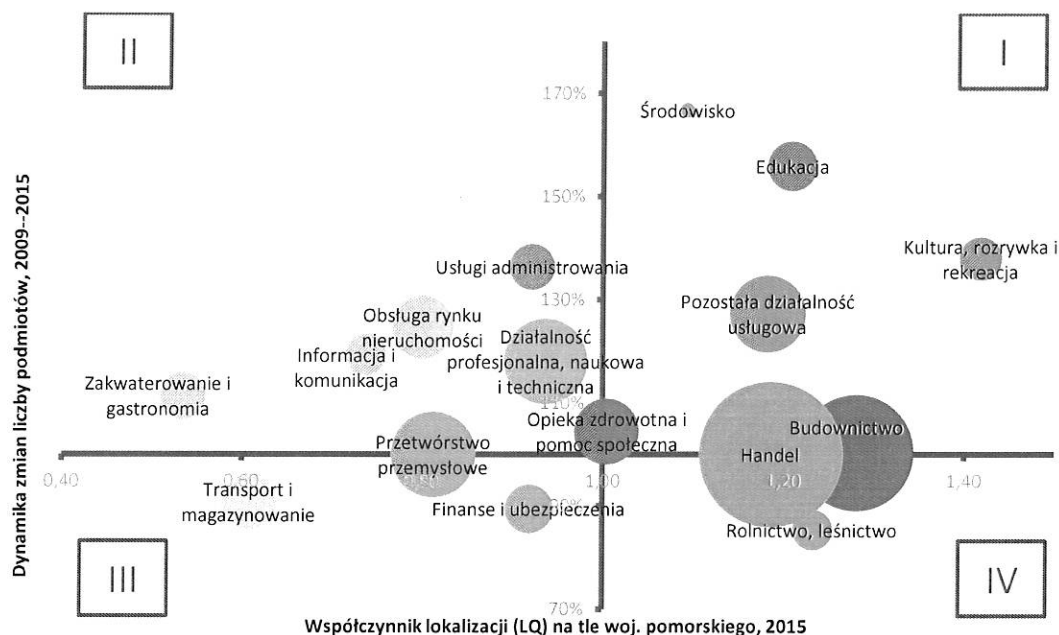
Dominacja działalności handlowej i usługowej

Największy udział w gospodarce Kartuz, pod względem liczby podmiotów, ma handel (25,9%) oraz różnego rodzaju usługi – w tym szczególnie budowlane (16,4%), związane z działalnością profesjonalną, naukową i techniczną (9%), opieką zdrowotną i pomocą społeczną (5,3%) oraz obsługą rynku nieruchomości (4,9%). Poniższy rysunek przedstawia branże obecne w Kartuzach wg liczby podmiotów prowadzących główną działalność w ich obszarze, w odniesieniu do trzech wymiarów, tj.: udziału w gospodarce miasta, koncentracji na tle województwa (wskaźnik LQ⁹) oraz dynamiki liczby podmiotów w latach 2009-2015.

⁸ Metodologia analizy atrakcyjności inwestycyjnej została opracowana na podstawie raportu pt. „Atrakcyjność inwestycyjna województw i podregionów Polski”, IBnGR, Gdańsk 2015.

⁹ Wskaźnik lokalizacji (LQ) pokazuje koncentrację działalności na wybranym obszarze w odniesieniu do obszaru referencyjnego. Wartość powyżej 1,25 oznacza silną koncentrację w Kartuzach, powyżej 1 – ponadprzeciętną na tle woj. pomorskiego.

Rysunek 16. Udział liczby podmiotów branż gospodarki w Kartuzach (miasto) z uwzględnieniem dynamiki i współczynnika lokalizacji

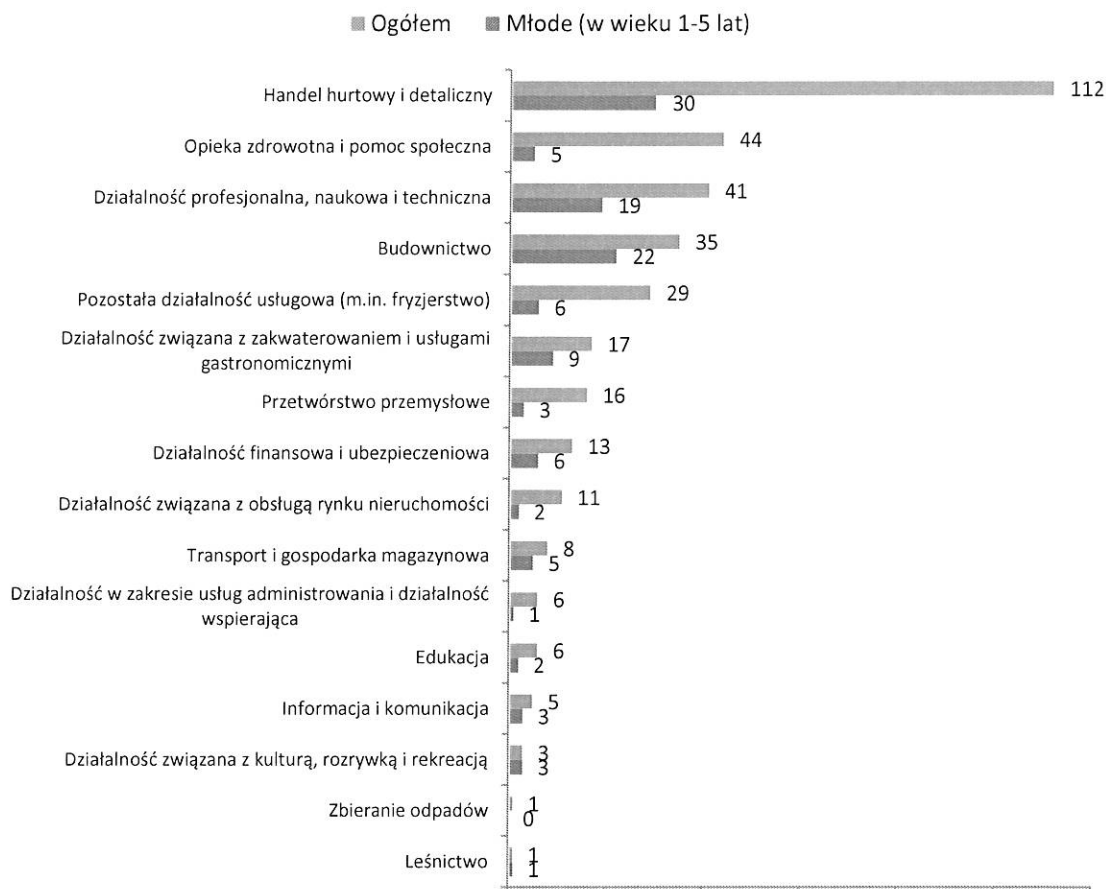


Źródło: opracowanie własne na podstawie danych GUS.

Najbardziej pożądane położenie przedstawia grupa pierwsza, obejmująca gałęzie gospodarki miasta o wysokim wskaźniku lokalizacji działalności oraz dodatnim wzroście ich liczby. W tej grupie znajdują się takie sektory jak: kultura, rozrywka i rekreacja; budownictwo; edukacja; pozostałe działalności usługowe; działalności związane ze środowiskiem (gospodarowaniem różnymi formami odpadów, rekultywacją oraz dostawą i oczyszczaniem wody); opieka zdrowotna i pomoc społeczna (np. praktyka lekarska). Druga grupa obejmuje sektory o niskim wskaźniku lokalizacji, ale takie, które cechują się dodatnim wzrostem liczby działalności, wśród niej są: działalność profesjonalna, naukowa i techniczna (m.in. usługi prawne i rachunkowo-księgowo); usługi administrowania (np. działalność agencji turystycznych, związana z zatrudnianiem, utrzymaniem porządku, ochroniarska); obsługa rynku nieruchomości; informacja i komunikacja; zakwaterowanie i gastronomia. W trzeciej grupie znajdują się gałęzie gospodarki o stosunkowo niskiej koncentracji podmiotów i odnotowujących spadek ich liczby w ostatnich latach. Wśród branż znajdujących się w tej grupie są: finanse i ubezpieczenia; przetwórstwo przemysłowe; transport i gospodarka magazynowa. Z kolei w czwartej grupie, obejmującej sektory o ponadprzeciętnej koncentracji podmiotów na tle woj. pomorskiego lecz odnotowujących spadek liczby podmiotów, znajdują się: handel oraz rolnictwo i leśnictwo.

Także centrum Kartuz zdominowane jest przez podmioty zajmujące się handlem (RYSUNEK 17). Jednak w ostatnim czasie rozwijają się różnego rodzaju usługi specjalistyczne np. zdrowotne, księgowo, finansowe, prawne, a także budownictwo (automatyka, instalacje sanitarne).

Rysunek 17. Rodzaje działalności w Centrum Kartuz



Dane obejmują analizę podmiotów zarejestrowanych na terenie wyznaczonym do rewitalizacji (centrum) Kartuz.

Źródło: opracowanie własne IBnGR. Dane z bazy CEiDG i KRS, za lipiec 2016 roku.

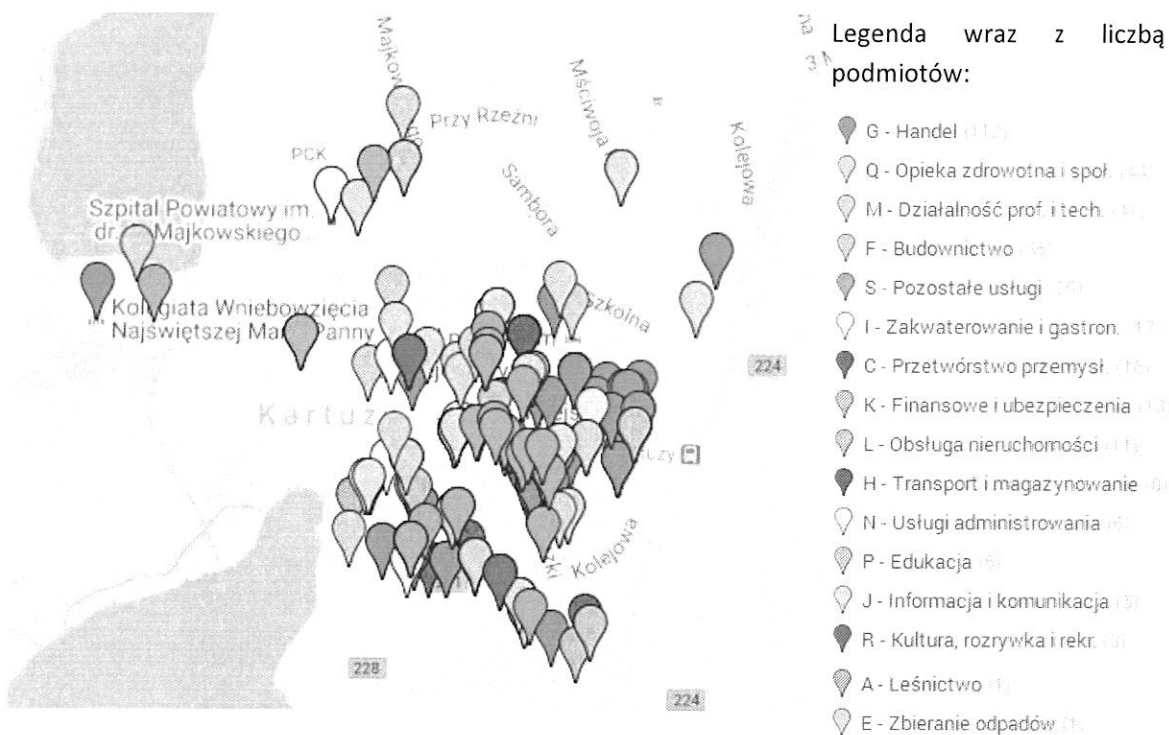
W centrum Kartuz zarejestrowanych jest 351 podmiotów, które obecnie prowadzą działalność gospodarczą¹⁰. Wśród działalności związanych z handlem hurtowym i detalicznym przeważa sprzedaż detaliczna odzieży, obuwia i wyrobów skórzanych, kwiatów, artykułów używanych, a także żywności, napojów i wyrobów tytoniowych. Jak widać na mapie (RYSUNEK 18) firmy handlowe koncentrują się głównie na rynku oraz okolicach dworca PKP i PKS.

Następna w kolejności jest opieka zdrowotna i pomoc społeczna, na którą składają się indywidualne gabinety lekarskie, gabinety dentystyczne, działalność fizjoterapeutyczna, czy indywidualna praktyka pielęgnarska.

Z kolei „Działalność profesjonalna, nauka i techniczna” obejmuje różnego rodzaju usługi profesjonalne tj. kancelarie adwokackie, biura rachunkowe, pracownie projektowe i doradztwa technicznego, biura doradztwa w zakresie działalności gospodarczej, agencje reklamowe, a także studia fotograficzne. Zlokalizowane są one głównie na rynku i w jego okolicach.

¹⁰ Dane obejmują podmioty zarejestrowane na wyznaczonym do rewitalizacji terenie miasta (na podstawie danych z bazy CEiDG oraz KRS), w praktyce w centrum miasta mogą działalność prowadzić także podmioty zarejestrowane w innych lokalizacjach.

Rysunek 18. Lokalizacja branż w Centrum Kartuz



Źródło: opracowanie własne IBnGR. Dane z bazy CEiDG i KRS, za lipiec 2016 roku.

Na mapie widać wyraźnie, że największym zagęszczeniem podmiotów gospodarczych charakteryzuje się ściśle centrum Kartuz – rynek i okolice dworca. Natomiast okolice Kolegiaty, gdzie odbywa się najwięcej wydarzeń społeczno-kulturalnych oraz jezior są nie zagospodarowane pod względem biznesowym. To pokazuje również, gdzie najczęściej chodzą mieszkańcy – czy to na zakupy, czy „załatwić sprawę”.

W większości przedsiębiorstwa w centrum miasta prowadzone są w formie indywidualnych działalności gospodarczych (prowadzonych przez osoby fizyczne) – stanowią one 85% podmiotów zarejestrowanych w centrum. Pozostałe formy prawne, które można spotkać to: spółki z ograniczoną odpowiedzialnością (8%), spółki cywilne (4%), spółdzielnie (1%), spółki jawne (1%), spółki komandytowe (1%). Nie ma natomiast zarejestrowanej na terenie centrum Kartuz żadnej spółki akcyjnej.

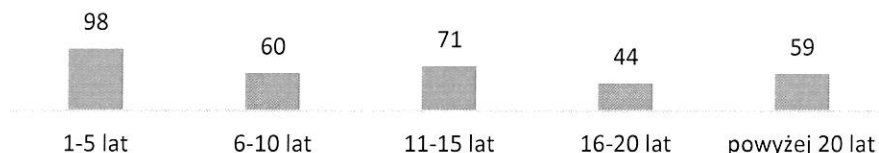
Rysunek 19. Forma prawna firm działających w Centrum Kartuz



Źródło: opracowanie własne IBnGR. Dane z bazy CEiDG i KRS, za lipiec 2016 roku.

Centrum Kartuz zdominowane jest przez przedsiębiorstwa młode – w wieku poniżej 6 lat (RYSUNEK 20). Natomiast średni wiek przedsiębiorstw działających w centrum miasta wynosi 11 lat.

Rysunek 20. Liczba podmiotów według grup wiekowych



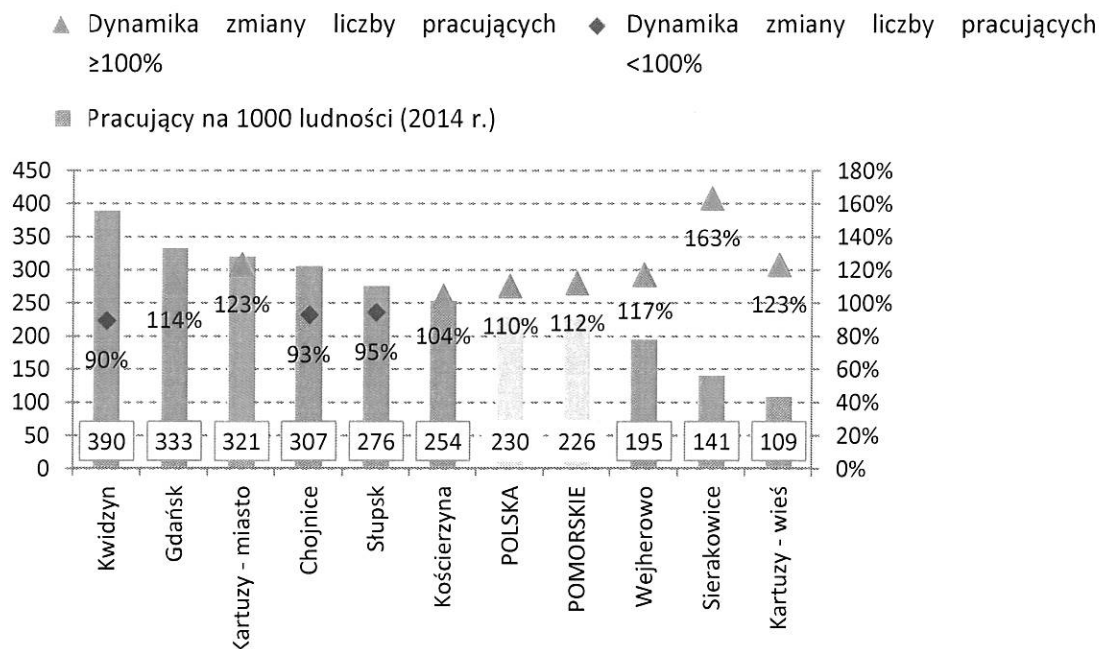
Źródło: opracowanie własne IBnGR. Dane za lipiec 2016 roku.

Rynek pracy

Kartuzy – duże zagęszczenie i dynamika rynku pracy

Kartuzy charakteryzują się stosunkowo dużą liczbą pracujących. Na 1000 mieszkańców w Kartuzach przypadało 321 pracujących¹¹ – znacznie powyżej średniej dla woj. pomorskiego i Polski, gdzie wskaźnik ten wynosi odpowiednio 226 i 230 osób. Dodatkowo, dynamika zmiany liczby pracujących w Kartuzach, w latach 2006-2014 wyniosła 123,2% i była znacznie powyżej przeciętnej dla woj. pomorskiego (111,9%) i całego kraju (110,3%). Ponadto Kartuzy cechują się najwyższą dynamiką pracujących wśród wybranych miast regionu o ponadprzeciętnym zagęszczeniu pracujących¹². Niemniej jednak, na tle wybranych miejscowości, pod względem dynamiki, wyróżniają się Sierakowice z dynamiką sięgającą 163,4%¹³.

Rysunek 21. Gęstość i dynamika zmiany liczby pracujących, 2006-2014



Dane nie obejmują podmiotów gospodarczych o liczbie pracujących do 9 os.

Źródło: opracowanie własne na podstawie danych GUS.

¹¹ Dane za 2014 r., bez podmiotów gospodarczych o liczbie pracujących do 9 osób.

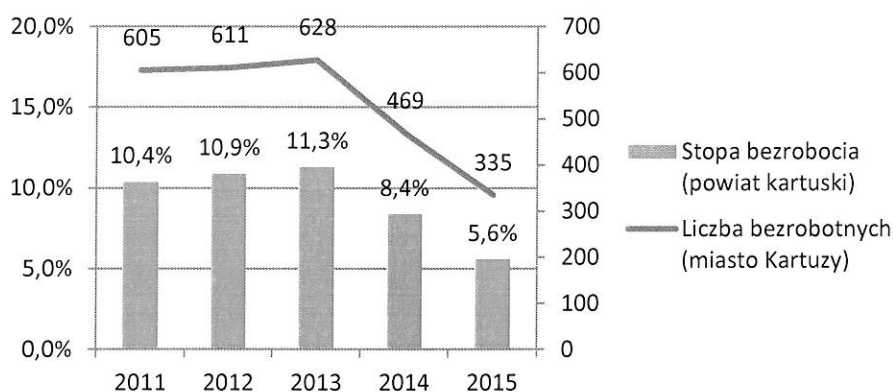
¹² W analizowanym zestawieniu, o ponadprzeciętnej gęstości pracujących znalazły się takie miasta jak: Chojnice, Tczew, Słupsk, Starogard Gdański, Kościerzyna czy Puck.

¹³ Pod względem dynamiki gęstości pracujących, w latach 2006-2014, wyróżnia się także miejscowość Przdkowo, z dynamiką 222% i Chmielno – 167%.

Niskie bezrobocie... lecz także niskopłatne miejsca pracy

Zarówno powiat kartuski, jak i miasto Kartuzy odnotowują spadek bezrobocia od 2013 roku. Powiat kartuski znajduje się w czołówce powiatów woj. pomorskiego pod względem niskiej stopy bezrobocia (5,6%) – ustępując jedynie takim miastom na prawach powiatu jak Sopot (3,3%), Gdańsk (4,1%) i Gdynia (5,0%). W powiecie kartuskim, w latach 2006-2015, stopa bezrobocia obniżyła się aż o 60,8% – co jest najlepszym wynikiem wśród wszystkich powiatów woj. pomorskiego¹⁴. Natomiast w samym mieście Kartuzy, ograniczono liczbę bezrobotnych o 44,6% w latach 2011-2015¹⁵.

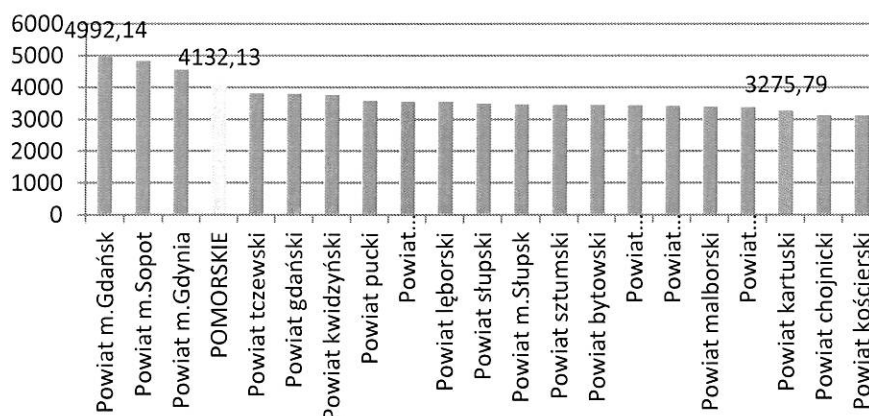
Rysunek 22. Poziom i stopa bezrobocia w Kartuzach i powiecie kartuskim, 2011-2015



Źródło: opracowanie własne IBnGR, na podstawie: Jan Geras, „Analiza rynku pracy powiatu kartuskiego [...]”, Powiatowy Urząd Pracy w Kartuzach, Kartuzy, 2013-2016.

Niemniej jednak, przy stosunkowo niskiej stopie bezrobocia i względnie niskim wzroście liczby podmiotów w Kartuzach, istnieje wysokie poczucie zagrożenia bezrobociem. Z badań przeprowadzonych przez Urząd Miejski w Kartuzach¹⁶ wynika, że mieszkańcy dostrzegają stosunkowo wysokie zagrożenie problemem bezrobocia w centrum miasta – niemal 1/3 ankietowanych odpowiedziała, że zagrożenie to jest wysokie. Co więcej, ponad 40% respondentów uważa, że istotnym zagrożeniem jest brak miejsc pracy oraz słabe wsparcie dla osób poszukujących pracy.

Rysunek 23. Przeciętne miesięczne wynagrodzenia brutto wg powiatów woj. pomorskiego, 2015



Źródło: opracowanie własne na podstawie danych GUS.

¹⁴ Na podstawie danych GUS.

¹⁵ Jan Geras, „Analiza rynku pracy powiatu kartuskiego w roku 2015”, Powiatowy Urząd Pracy w Kartuzach, Kartuzy, 2016, s. 5-6.

¹⁶ Urząd Miejski w Kartuzach, „Raport z badania ankietowego. Ankieta na temat działań związanych z rewitalizacją Centrum Kartuz”, 2016, s. 6, 12, 13. Liczba respondentów: 486.

Przyczyną dużego zaniepokojenia mieszkańców bezrobociem, może być bardzo niski, na tle woj. pomorskiego, poziom wynagrodzeń, co z kolei może świadczyć o stosunkowo niskiej wartości dodanej generowanej przez miejsca pracy. Przeciętne miesięczne wynagrodzenia brutto w powiecie kartuskim wynoszą 3275,79 zł (dane GUS za 2015 r.) i są o ponad 1/5 niższe niż przeciętna wysokość wynagrodzeń w woj. pomorskim (4132,13 zł) oraz aż o 1/3 niższe niż w Gdańsku (4992,14 zł).

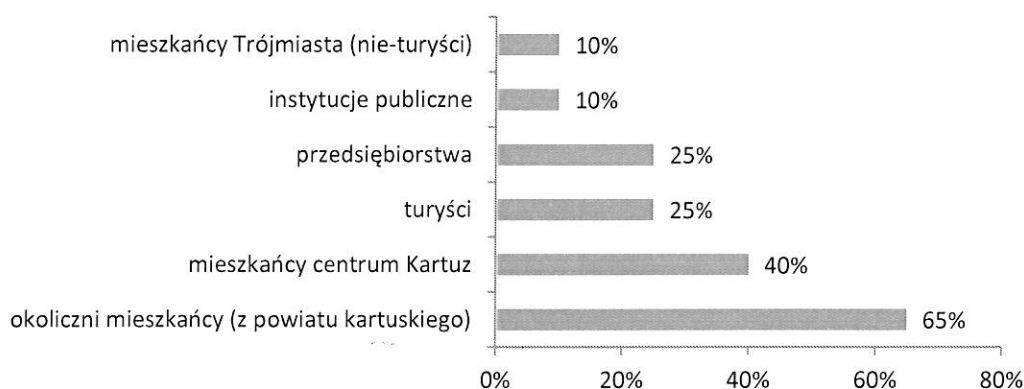
Popyt wewnętrzny

Na popyt wewnętrzny mają wpływ w szczególności tendencje demograficzne opisane w części 2.1.2 Demografia. Ponadto w wyniku przeprowadzonej analizy ustalono kolejne czynniki wpływające na popyt.

Funkcja handlowo-usługowa, głównie dla mieszkańców Kartuz i okolic¹⁷

Głównymi klientami firm działających w centrum są okoliczni mieszkańcy z powiatu kartuskiego. Pojawiają się także takie działalności, których odbiorcami są osoby spoza powiatu – turyści, czy mieszkańcy Trójmiasta. Przykładowo, ze względu na unikatową ofertę, klientami sklepu z używanymi gramami komputerowymi są osoby z Gdańska. Także właściciele restauracji zlokalizowanych w centrum zauważają więcej klientów pochodzących spoza powiatu – dzięki uruchomieniu kolei metropolitalnej – dzieje się to zazwyczaj w weekendy.

Rysunek 24. Klienci firm działających na terenie centrum Kartuz

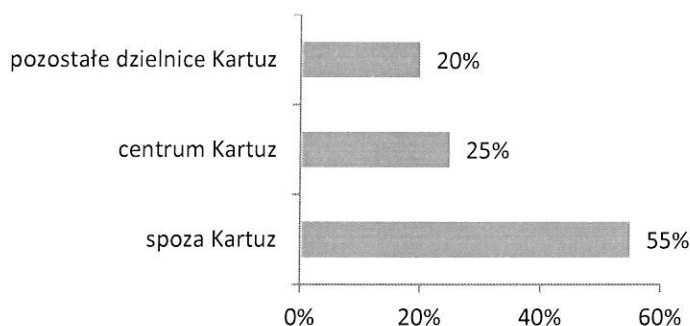


Źródło: opracowanie własne IBnGR na podstawie wyników badania ankietowego, n=20.

Również właściciele firm z centrum miasta oraz ich pracownicy w większości mieszkają poza Kartuzami. Badani, z którymi przeprowadzono wywiady podkreślali, że jest to spowodowane przede wszystkim wysokimi cenami mieszkań oraz brakiem atrakcyjnych działek budowlanych w mieście. Porównując ceny mieszkań w Kartuzach np. do okolicznych miasteczek np. Żukowa, Banina, Rębichowa czy nawet obrzeży Trójmiasta, bardziej opłaca się pracownikom dojeżdżać do pracy w Kartuzach, niż kupować tu mieszkania.

¹⁷ Analiza potencjału gospodarczego obszaru rewitalizacji wyznaczonego na terenie Miasta Kartuzy, Instytut Badań nad Gospodarką Rynkową, 2016r.

Rysunek 25. Miejsce zamieszkania właścicieli firm z centrum Kartuz



Źródło: opracowanie własne IBnGR na podstawie wyników badania ankietowego, n=20.

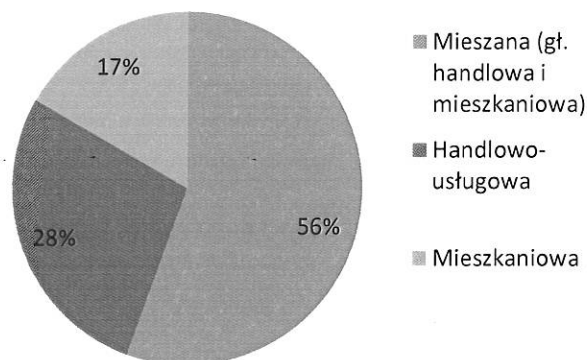
W związku z tym powstaje pytanie dla kogo jest miasto, a dla kogo chcemy, żeby było? Do której grupy kierować ofertę – czy to handlową, usługową, czy spędzania czasu wolnego? Zestawienie różnych danych nt. mieszkańców Kartuz ma konkretne przełożenie na ich siłę nabywczą, która okazuje się, że nie jest wysoka. Świadczą o tym, chociażby dochody miast z tytułu podatku dochodowego od osób fizycznych (PIT), które w Kartuzach są o ponad 1/3 niższe niż przeciętne dla woj. pomorskiego i całego kraju, z kolei mieszkańcy Gdańska odprowadzają przeciętnie o 2,5 razy wyższe podatki – co w pewnym uproszczeniu, pokazuje dysproporcje dochodów mieszkańców Kartuz w stosunku do innych miejscowości. Dlatego z punktu widzenia rozwoju gospodarczego grupą, która ma większą siłę nabywczą są turyści.

Rysunek 26. Dla kogo jest miasto?



Źródło: opracowanie własne IBnGR

Rysunek 27. Funkcja Kartuz



Źródło: opracowanie własne IBnGR na podstawie wyników badania ankietowego, n=18.

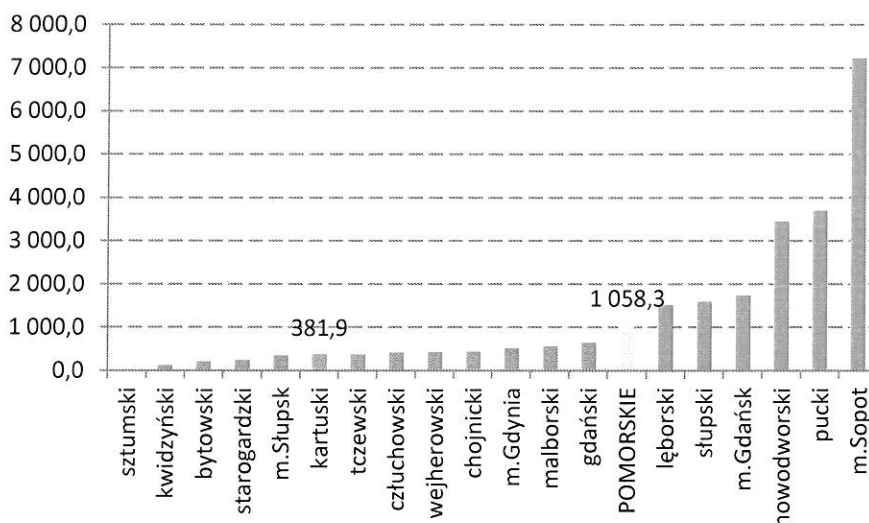
Z ukierunkowaniem gospodarki na powyższe trzy grupy klientów koresponduje również, postrzeganie miasta przez ankietowanych przedsiębiorców. Według nich Kartuzy pełnią obecnie funkcję mieszaną – z przewagą handlowo-usługowej oraz mieszkaniowej. Pojedyncze wskazania padły na funkcję turystyczną, produkcyjną, czy zapewnienie/dostęp do usług publicznych (w ramach funkcji mieszanej).

Porównując wskaźnik wykorzystania turystycznych obiektów noclegowych, jakim jest liczba turystów korzystających z noclegów na 1000 ludności, to powiat kartuski znacznie odbiega od innych powiatów województwa pomorskiego – plasuje się na 6. miejscu od końca. W 2015 roku wskaźnik ten wyniósł

381,9 podczas, gdy w powiecie puckim 3711,7 - czyli prawie 10-krotnie więcej! Także średnia dla całego województwa jest wyższa - wyniosła 1058,4.

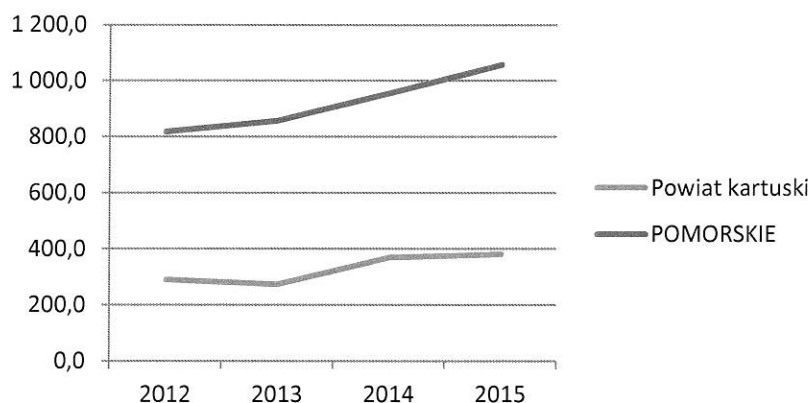
Widać co prawda zmiany w tym zakresie – od 2013 roku systematycznie rośnie liczba turystów (z poziomu 274,0 do 381,9), jednak najwyższy poziom odnotowano w 2002 roku (423,6). Mimo to dynamika zmian jest niższa niż przeciętna dla całego województwa.

Rysunek 28. Turyści korzystający z noclegów na 1000 ludności, 2015.



Źródło: opracowanie własne na podstawie danych GUS.

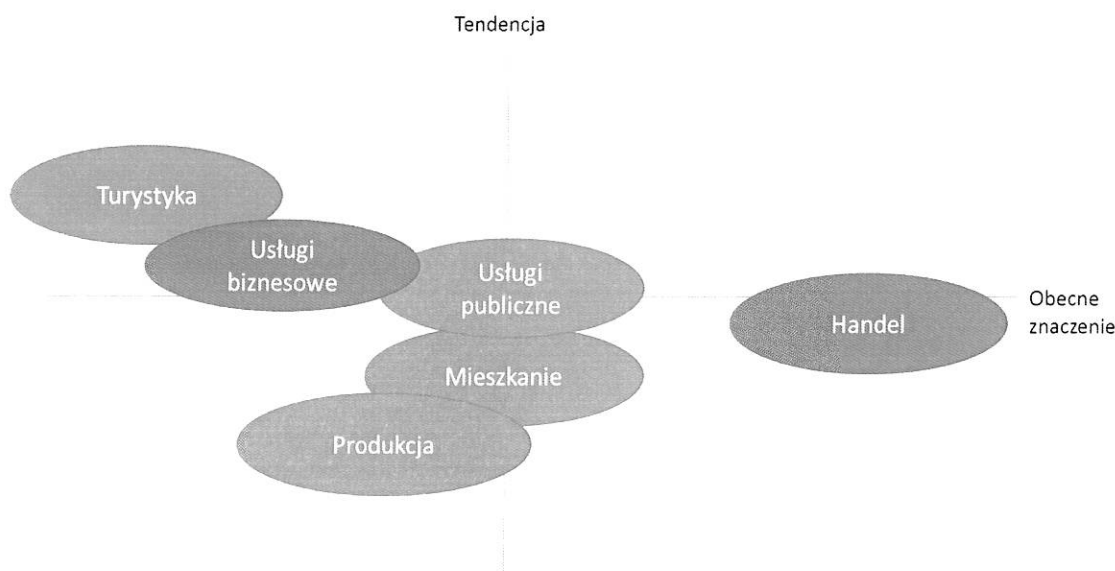
Rysunek 29. Dynamika zmian turystów korzystających z noclegów na 1000 ludności, 2012-2015.



Źródło: opracowanie własne na podstawie danych GUS.

Wyniki badania pokazują, że miasto w zasadzie żyje z funkcji handlowej obsługując okolicznych mieszkańców. Turyści jako klienci są dopiero na dalszym miejscu, co różni się od pożądanego, życzeniowego stanu i oczekiwania, że Kartuzy mogłyby żyć z ruchu turystycznego (RYSUNEK 30). Widać już pewne zmiany zwiększające potencjał i szanse na rozkwit funkcji turystycznej miasta np. uruchomienie kolei metropolitarnej (PKM) przywożącej turystów z Trójmiasta.

Rysunek 30. Funkcje miasta – tendencja a obecne znaczenie



Źródło: opracowanie własne IBnGR na podstawie wyników badania ankietowego, n=20.

2.2.2.1. Analiza potencjału gospodarczego obszaru Centrum

Przeprowadzona analiza¹⁸ pokazuje ograniczone tempo rozwoju gospodarczego Kartuz na przestrzeni ostatnich lat - istotnie wolniejsze od przeciętnej dla całego województwa pomorskiego. Kartuzy odstają od całego regionu również pod względem dynamiki zmian liczby ludności - notowany jest odpływ mieszkańców zarówno do aglomeracji, jak i okolicznych miejscowości. Sytuacja ta przekłada się nie tylko na ograniczony popyt konsumencki, ale także na zmniejszenie dochodów miasta, co wpływa negatywnie na możliwości podejmowania inwestycji rozwojowych (w tym rewitalizacyjnych) przez gminę (*de facto* są one ograniczone do możliwości pozyskania zewnętrznego finansowania, w szczególności z funduszy strukturalnych Unii Europejskiej). Niskie bezrobocie wydaje się być optymistycznym symptomem rozwoju gospodarczego gminy, jednak należy zwrócić uwagę zarówno na niższą atrakcyjność inwestycyjną, jak i relatywnie niską wartość dodaną wielu miejsc pracy (m.in. w handlu). Przekłada się to nie tylko na niskie zarobki (a tym samym ograniczony popyt generowany przez osoby pracujące), ale także rodzi ryzyko ich likwidacji w przypadku konieczności konkurowania o pracownika wyższymi zarobkami.

Analiza struktury gospodarczej miasta, w szczególności jego centrum, wskazuje, że dominującą funkcją Kartuz jest lokalne centrum handlowe oraz, w mniejszym zakresie, centrum bardziej wyspecjalizowanych usług dla miasta i powiatu. Funkcja turystyczna – z resentymentem wspominana – jest relatywnie niewielka, chociaż w ostatnim czasie pojawiają się symptomy większego zainteresowania turystów, m.in. w skutek uruchomienia połączenia kolejowego (Pomorska Kolej Metropolitalna) z aglomeracją trójmiejską.

Swoistym potwierdzeniem, ale zarazem konsekwencją dominującej funkcji handlowo-usługowej dla mieszkańców okolicznych miejscowości z terenu powiatu, jest niska aktywność handlowo-kulturalno-rozrywkowa miasta w godzinach popołudniowo – wieczornych.

Dalszy rozwój gospodarczy Kartuz, a w szczególności centrum miasta, będzie uzależniony od skali i struktury popytu, który będą w stanie „przyciągnąć” lokalni przedsiębiorcy. Popyt ten może być generowany zarówno przez mieszkańców Kartuz i okolic (potencjalnie wzmocniony programem

¹⁸ Analiza potencjału gospodarczego obszaru rewitalizacji wyznaczonego na terenie Miasta Kartuz, Instytut Badań nad Gospodarką Rynkową, 2016r.

Rodzina 500 Plus – chociaż popyt wciąż pozostaje ograniczony), jak również mieszkańców Trójmiasta (dysponujących wyższym dochodem rozporządzalnym, ale też innymi potrzebami i oczekiwaniami).

Możliwości wygenerowania popytu w Kartuzach – w krótkim i średnim okresie – będą uzależnione od:

- 1) zmiany i poszerzenia atrakcyjności oferty centrum miasta (wypełnienie go ofertą kulturalną, rozrywkową oraz usługową),
- 2) zmiany wizerunku miasta i promocji zarówno wśród mieszkańców Kartuz, jak i Trójmiasta,
- 3) wzrostu atrakcyjności (poprawy estetyki przestrzeni) samego centrum.

Działania władz publicznych wspierające te cele powinny być ukierunkowane nie tylko na rewitalizację przestrzeni (co też jest niezbędne i w dużej mierze realizowane – przynajmniej na etapie planów), ale również, a może przede wszystkim, na stymulowanie i stwarzanie warunków dla aktywizacji mieszkańców i przedsiębiorców. Z punktu widzenia przyciągnięcia osób z zewnątrz (np. mieszkańców Trójmiasta) ważne jest również realizowanie i wspieranie inicjatyw służących tworzeniu „magnesów”, które przyciągałyby do Kartuz osoby z zewnątrz. Takimi pretekstami mogą być: centrum produktów lokalnych (rolno-spożywczych), atrakcyjne ścieżki rowerowe w okolicznych lasach, czy połączona i dobrze komunikowana oferta lokalnych atrakcji, która mogą stanowić ciekawy pakiet „na weekend”. Dużym wyzwaniem, a jednocześnie niewykorzystanym potencjałem, są jeziora. Mogą one w dłuższej perspektywie stać się unikalnym zasobem, który znacząco wzmocni atrakcyjność miasta.

KIERUNKI DZIAŁAŃ - REKOMENDACJE

Planując działania służące poprawie warunków prowadzenia działalności gospodarczej w obszarze rewitalizacji (centrum Kartuz), a tym samym mających na celu wzrost atrakcyjności gospodarczej oraz rozwój tej części miasta, nie można abstrahować od obecnych uwarunkowań. Nie widać na horyzoncie czynników/trendów, które w radykalny sposób miałyby zmienić dzisiejszą funkcję Kartuz jako lokalnego ośrodka rozwoju, a tym samym funkcję gospodarczą centrum Kartuz.

Wśród pozytywnych trendów warto podkreślić wzrost zainteresowania turystów, którzy przyjeżdżają do Kartuz, na cò niewątpliwie miało wpływ otwarcie połączenia Pomorskiej Kolei Metropolitalnej. Należy jednak podkreślić, że nie są to turyści, którzy przyjeżdżają na dłuższy czas (tydzień, czy dwa). Raczej są to jednodniowi/weekendowi turyści, którzy przyjadą do Kartuz pod jakimś pretekstem – wyprawy rowerowej, zobaczenia Kolegiaty, ewentualnie muzeum Kaszubskiego, czy udziału w koncercie.

Z drugiej jednak strony, przeprowadzone analizy i rozmowy z przedstawicielami środowiska gospodarczego Kartuz, potwierdzają, że pewne dotychczasowe motory rozwoju (jak chociażby funkcja centrum handlu dla powiatu) nie pozwolą na utrzymanie dużej dynamiki rozwoju oraz wzrostu atrakcyjności gospodarczej centrum miasta.

OCZEKIWANE DZIAŁANIA OD SAMORZĄDU – WYNIKI BADANIA

Przedstawiciele przedsiębiorstw zgłaszają oczekiwania wobec samorządu przede wszystkim w kierunku wzmocnienia funkcji turystycznej miasta, a więc działań promocyjnych – przyciągających turystów i innych klientów dla ich działalności. W następnej kolejności oczekiwane są działania w zakresie poprawy infrastruktury komunikacyjnej np. budowa ścieżek rowerowych, zachęty do korzystania z rowerów, wypożyczalnie rowerów, rozładowanie korków w mieście, czy drugi etap obwodnicy. Oczekiwane są również działania w zakresie rewitalizacji przestrzeni miejskiej oraz rynku pracy i kwalifikacji pracowników. Ten ostatni obszar dotyczy przede wszystkim rozwiązania problemu ze znalezieniem odpowiednich pracowników, a więc m.in. lepszego przygotowania osób młodych do rynku pracy, czy kształcenia konkretnych umiejętności (np. pożądane są osoby do pracy na stanowisku sprzedawcy i kierowcy).

Rysunek 31. Obszary, w jakich oczekiwane są działania od samorządu



Źródło: opracowanie własne IBnGR na podstawie wyników badania ankietowego, n=20.

Wśród pozostałych oczekiwań znalazły się m.in.:

- wsparcie finansowe / ulgi podatkowe na rewitalizację
- oczyszczenie jezior
- uregulowanie sieci kanalizacyjnej, budowa zbiorników retencyjnych
- obniżenie podatków
- zwiększenie bezpieczeństwa; poprawa oświetlenia
- więcej miejsc parkingowych dla klientów
- mniej zgód na banki w centrum – z tego powodu handel upada, a centrum miasta umiera i jest mniej ludzi

REKOMENDACJE

Chcąc wzmocnić potencjał gospodarczy centrum Kartuz działania powinny zostać ukierunkowane na dwa główne cele. Pierwszym – mogącym dać szybsze efekty w krótkiej perspektywie – powinno być przyciągnięcie mieszkańców Kartuz (i okolic) do centrum. Drugim – mogącym w dłuższej perspektywie zwiększyć znaczenie funkcji turystycznej – jest wzrost atrakcyjności ukierunkowanej przede wszystkim na przyciągnięcie mieszkańców aglomeracji Trójmiejskiej.

Realizacja tych celów będzie wymagała nie tylko działań w zakresie „twardej” rewitalizacji – uregulowania przestrzeni miejskiej centrum, organizacji ruchu samochodowego itp., ale także – co jest może ważniejsze - na stymulowania inicjatyw wypełniających tę przestrzeń różnego rodzaju aktywnościami. Chodzi o to, aby tworzyć „magnesy” zarówno dla mieszkańców, jak i turystów, aby chcieli pojawić się w centrum i spędzić tu czas. Takimi pretekstami może być organizacja wydarzeń na rynku (np. koncertów), szczególnie jeśli przybrałyby formę cykliczną, ale również organizacja i wypromowanie w Kartuzach np. centrum produktów regionalnych (rolno-spożywczych).

Odrębnym zagadnieniem jest oczyszczenie jezior i przywrócenie im możliwości wykorzystania na aktywność rekreacyjno-sportową. Realizacja tego przedsięwzięcia mogłaby być swoistym katalizatorem, który zmieniłby znacząco atrakcyjność turystyczną Kartuz, a tym samym byłby istotnym impulsem (poprzez wykreowanie znaczącego strumienia popytu) stymulującym i zmieniającym strukturę oferty usługowej w centrum Kartuz. Realizacja tych zamierzeń wymaga jednak znalezienia kompromisu i współpracy kluczowych zainteresowanych podmiotów (prywatnych i publicznych), co jest podstawą do uregulowania kwestii prawnych, jak również pozyskania środków zewnętrznych.

Propozycje działań w odniesieniu do tak zdefiniowanych celów, jak również w poszczególnych obszarach przedstawia poniższy schemat (Rysunek 32). Należy jednak podkreślić, że rola samorządu gminnego nie zawsze musi przybierać postać bezpośredniego, czy kluczowego realizatora. Czasami jest ona pomocnicza, a czasem ogranicza się do zainicjowania, czy bycia neutralną płaszczyzną porozumienia poszczególnych interesariuszy, czy wreszcie – np. poprzez budżet obywatelski – może być impulsem uwalniającym energię społeczną mieszkańców i przedsiębiorców.

Rysunek 32. Rekomendowane działania



O CZYSZCZENIE JEZIOR

Wydaje się oczywiste, że dla rozwoju gospodarczego Kartuz oraz przyciągnięcia turystów potrzebne jest podjęcie działań zmierzających do oczyszczenia jezior. Pilnie należałoby osiągnąć kompromis z właścicielami jeziora, przygotować projekt i koncepcję rekultywacji, a następnie poszukać dofinansowania. Ponadto potrzebne jest uregulowanie sieci kanalizacyjnej w mieście i upewnienie się, że jeziora nie są zanieczyszczane przez ścieki. Następnym krokiem powinna być zmiana uchwały sejmiku wojewódzkiego, która obecnie uniemożliwia budowanie nowych obiektów na linii brzegowej jezior.

POPRAWA ESTETYKI PRZESTRZENI

Poza jeziorami kluczową kwestią jest rewitalizacja przestrzeni - zarówno rynku, jak i dworca PKP. Oba te miejsca powinny być wizytówką miasta kreującą pozytywne tzw. pierwsze wrażenie. W szczególności budynek dworca jest pierwszym miejscem, z którym stykają się turyści wysiadający z kolei metropolitarnej. W związku z tym potrzebna jest spójna wizja na ich estetyczne i funkcjonalne zagospodarowanie np. jednolite ogródki gastronomiczne, fontanna niezabierająca wolnej przestrzeni, strefy relaksu, miejsca zapewniające atrakcyjne spędzanie czasu. Pilną sprawą jest także odnowienie fasad zabytkowych budynków znajdujących się na rynku. Jednym z narzędzi przyspieszających ten proces mogłyby być dotacje, czy ulgi dla właścicieli, którzy rewitalizują.

OŻYWIENIE CENTRUM

Oprócz rewitalizacji samej przestrzeni, równie istotne jest wypełnienie jej aktywnością i życiem. Jak wskazywali badani, w centrum miasta powinno się non stop coś dziać – zwrócono uwagę, że rynek to jest arena, którą można zapędzić cały rok np. zimą organizować lodowisko, a latem – boisko. Jeżeli ludzie mają wyjść z domu i przyjść na rynek muszą mieć jasny i rzeczywisty cel.

Pomysły, które padły podczas konsultacji to np. modernizacja sceny koncertowej na rynku i organizowanie przeglądu zespołów amatorskich, plac zabaw, czy wybieg dla psów. Jednym z pozytywnych przykładów jest wspólna inicjatywa przedsiębiorców z rynku, która polega na

organizowaniu meczów piłki nożnej dla dzieci. Wspólnie zebrali potrzebne fundusze i zakupili sprzęt (boisko), które cieszy się dużą popularnością. Jest to mały krok w dobrą stronę, potrzebnych jest jednak więcej tego typu działań – nawet na małą skalę, niszowych – niekoniecznie przyciągających tłumy ludzi, ale jeżeli będą systematyczne, to odniosą efekt.

ZAPEWNIENIE BEZPIECZEŃSTWA

Bezpieczeństwo ma niebagatelne znaczenie dla przedsiębiorców zapewniających ofertę spędzania czasu wolnego przeznaczoną zarówno dla mieszkańców, jak i turystów w godzinach wieczornych. W szczególności istotne jest dla restauracji, barów, pubów, a także dla tych przedsiębiorców, którzy rozważają nowe inwestycje czy wydłużenie godzin pracy. Takie drobne usprawnienia jak sprawniejszy monitoring (obejmujący całą przestrzeń rynku), poprawa oświetlenia, czy zwiększenie skuteczności interwencji straży miejskiej przyczyniłyby się do zwiększenia poczucia bezpieczeństwa.

OGRANICZENIE RUCHU W CENTRUM MIASTA

W kwestii komunikacji kluczową rzeczą jest zapewnienie alternatywnych sposobów komunikacji po mieście zarówno dla mieszkańców, jak i turystów. Dobrym rozwiązaniem jest postawienie na promocję ruchu rowerowego i rozwój ścieżek rowerowych w samym mieście oraz w jego okolicy. Kolej metropolitana (PKM) stwarza szansę na rozwój turystyki rowerowej skierowanej przede wszystkim do mieszkańców Trójmiasta.

Kolejną sprawą jest rozładowanie korków w mieście, do czego niezbędny byłby drugi etap obwodnicy oraz uregulowanie ruchu drogowego w ścisłym centrum. Ożywienie centrum i wypełnienie go aktywnością, np. organizowanie wydarzeń na rynku, wymaga nowej organizacji ruchu, a także - przede wszystkim - wypracowania konsensusu społeczno-gospodarczego m.in. zgody na całkowite zamknięcie rynku dla samochodów (np. początkowo tylko w weekendy). Aby ograniczyć ilość samochodów w ścisłym centrum należy również pamiętać o zapewnieniu wystarczającej liczby miejsc parkingowych w niedalekiej odległości. Służyć temu mogłoby także wprowadzenie komunikacji miejskiej - choć Kartuzy nie są duże, to odległość do pokonania z obrzeży do centrum może być - szczególnie dla osób starszych zbyt duża.

PROMOCJA

Zachęcenie turystów do odwiedzania Kartuz - oprócz inwestycji w infrastrukturę - wymaga podjęcia działań promocyjnych i odpowiedniego pozycjonowania miasta. W tym celu należałoby wykreować spójny wizerunek (opierający się na unikalnych zasobach - dziedzictwie kulturowym Kaszub), opracować strategię komunikacyjną oraz określić grupy docelowe. Jedną z takich grup mogą stanowić mieszkańcy Trójmiasta (ze względu na bliskość i dogodne połączenia komunikacyjne). Należałoby ukierunkować działania na tę grupę np. promować imprezy odbywające się w Kartuzach na trójmiejskich portalach. Inne pomysły na promocję miasta to: portal internetowy typu Greenvelo, czy Kaszubska Marszruta, akcje promocyjne np. Weekend za pół ceny.

Wyniki badania pokazują, że Kartuzy wyróżniają się wieloma pozytywnymi rzeczami, które mogłyby stanowić jego atuty i podstawę do działań promocyjnych.



Źródło: cytaty z badania ankietowego oraz warsztatów.

Jednak zmiana kierunku rozwoju Kartuz z funkcji handlowej w turystyczną wymaga niemałych poświęceń tj. inwestycje, zmiana oferty poszczególnych przedsiębiorców, budowanie relacji z mieszkańcami, żeby np. zaakceptowali głośniejsze koncerty na rynku. Zmiana przyzwyczajień klientów i mieszkańców wymaga przetrwania pierwszych ciężkich chwil, a bez przekonania, że ten kierunek jest możliwy i wspólnie chcemy do niego dojść, to się nie uda. Poszczególne osoby mają moc sprawczą, jeżeli działają jako grupa, która może być wtedy realnym partnerem dla miasta.

SYSTEM INFORMACJI MIEJSKIEJ

Niezbędnym działaniem jest również odpowiednie oznakowanie miasta i zapewnienie łatwego dostępu do informacji dla turystów. W tym celu powinien zostać stworzony jasny i czytelny system informacji przestrzennej. Z kolei Centrum Informacji Turystycznej powinno znajdować się w miejscu, gdzie przyjeżdża obecnie najwięcej osób. Takim miejscem wydaje się dworzec. Liczba pasażerów Pomorskiej Kolei Metropolitarnej rośnie 15-25 procent miesięcznie - na tzw. odcinku kaszubskim w czerwcu br. przewiezionych zostało ponad 25 tys. osób (to prawie 900 osób dziennie!).

BUDŻET OBYWATELSKI

Ożywienie centrum miasta wymaga uwolnienia energii mieszkańców i zaangażowania ich w podjęcie inicjatyw. Jednym z narzędzi może być budżet obywatelski, który oprócz zapewnienia finansowania ma szereg wartości dodanych. Mieszkańcy widzą najlepiej rozwiązania w swojej okolicy, które mogą rozwiązać ich problemy, ale też przy okazji przyciągnąć turystów. Zachęciłoby to również przedsiębiorców do angażowania własnych środków do realizacji projektów, które mogłyby przyczynić się do ich rozwoju. Ponadto wspólne działanie integruje sąsiadów, którzy robią rzeczy w tzw. czynie społecznym – co jest korzystne dla władz miasta, które finansują jedynie materiały, a pracę wykonują mieszkańcy. Takie wspólne inicjatywy sprawiają, że ludzie bardziej dbają o przestrzeń, którą sami wykreowali. Podczas konsultacji podano przykład placu zabaw przy szkole podstawowej, w którego powstanie było zaangażowanych ok. tysięcy osób i od ponad 6 lat nie było żadnych zniszczeń.

PRZYJAZNY URZĄD

Jak pokazało niniejsze badanie, mieszkańcom nie brakuje pomysłów na ożywienie miasta. Potrzebny jest im jednak partner ze strony samorządowej, który był by przyjazny i otwarty na współpracę. Odpowiednie nastawienie potrzebne jest oczywiście z obydwu stron, jednak często wyjście z inicjatywą społeczną uwarunkowane jest reakcją z drugiej strony, która może odegrać rolę lidera w podjęciu zmian rozwojowych.

PRZEDŁUŻENIE AKTYWNOŚCI DZIAŁALNOŚCI HANDLOWO-USŁUGOWEJ W GODZINACH
POPOŁUDNIOWO-WIECZORNICH

Zmiana godzin otwarcia sklepów tzn. wydłużenie ich do godzin wieczornych zachęciłoby mieszkańców do robienia zakupów w mieście. Urząd Miasta powinien przyjąć w tej sprawie pozycję lidera i wyjść z taką propozycją. Aby zminimalizować ryzyko pierwszych ciężkich chwil, potrzebne jest wspólne działanie i efekt skali. Kiedy wszyscy handlowcy zdecydowaliby się na taki krok, wtedy możliwe byłoby osiągnięcie widocznych efektów.

RYNEK PRODUKTÓW REGIONALNYCH

Dobrym pomysłem na rozwój gospodarczy centrum miasta jest rynek produktów tradycyjnych, w tym przede wszystkim spożywczych, na którym producenci mogliby sprzedawać swoje plony, a lokalni artyści swoje rękodzieła. Obecny trend związany ze zdrowym odżywianiem i poszukiwaniem świeżych, lokalnych produktów prosto od rolników stwarza szansę na rozwój tego typu miejsc.

2.2.3. Diagnoza obszaru Centrum w sferze społecznej

W Raporcie z delimitacji przedstawiono diagnozę obszaru w ujęciu społecznym. Jak wspomniano obszar Centrum jest narażony na degradację w ujęciu społecznym. Wskazuje się na wysoki poziom ubóstwa i wykluczenia społecznego mające złożone przyczyny. Na potrzebę porównania obszaru Centrum z pozostałymi obszarami miasta dokonano analizy lokalnych środowisk pod kątem problemów społecznych rejestrowanych przez Ośrodek Pomocy Społecznej. Analiza w liczbach względnych wyraźnie wskazuje, iż natężenie poszczególnych problemów jest znacząco wyższe na tym obszarze w porównaniu do pozostałych obszarów.

Dominującymi i systematycznie narastającymi problemami społecznymi na wskazanym obszarze jest wysoki wskaźnik liczby seniorów oraz osób niepełnosprawnych.

Na skutek zmian demograficznych znacząco wzrastają potrzeby związane z opieką nad osobami starszymi oraz wsparcia w postaci różnego rodzaju usług społecznych dla tej grupy osób. Kluczowym aspektem jest brak efektywnego wsparcia dla osób starszych pozwalającego im jak najdłużej funkcjonować w swoim środowisku lokalnym i domowym. Równorzędnym problemem jest również ilość osób niepełnosprawnych pozostających bez perspektyw na prawidłowe funkcjonowanie w życiu społeczności lokalnej.

Kolejnym zjawiskiem wykluczenia społecznego jest wysoki poziom bierności i nieaktywności zawodowej głównie wśród osób powyżej 50 roku życia.

Bierność zawodowa stanowi jeden z najtrudniejszych problemów społeczno-gospodarczych. Jest od dawna przedmiotem zainteresowania instytucji pomocy społecznej, ponieważ ze względu na swoje następstwa jest poważnym problemem społecznym. Osoba bierna zawodowo zostaje pozbawiona komfortu psychicznego, wynikającego z poczucia przynależności do grupy, odpowiedzialności i obowiązku wobec innych, a z czasem przynosi postawy antyspołeczne, sprzyja przestępczości, usprawiedliwia ją oraz poszerza zakres jej motywacji.

Konsekwencją takiego stanu rzeczy jest wysoki poziom ubóstwa i systematycznie wzrastająca liczba osób korzystających z pomocy społecznej. Taki stan powoduje nieodwracalne szkody nie tylko ekonomiczne, ale przede wszystkim społeczne, łącznie z daleko idącą demoralizacją i wykluczeniem osób pozostających bez zatrudnienia, a co za tym idzie ich rodzin, w tym przede wszystkim dzieci i młodzieży. Sytuację taką potwierdza kolejny wskaźnik w postaci wysokiego poziomu przestępczości i wykroczeń popełnianych na omawianym obszarze zarówno przez osoby dorosłe jak i osoby nieletnie. Konsekwencją takiego stanu rzeczy jest nasilające się zjawisko ubożenia rodzin spowodowane niskim poziomem dochodów ludności, a w efekcie większą skłonnością do uzależnień w szerokim tego słowa znaczeniu, przemocy i wandalizmu. Rozmiary zjawiska uzależnień odnotowane w oficjalnych statystykach mogą różnić się od faktycznego stanu. Najlepiej widać to

w sferze odczuć społecznych mieszkańców, którzy bardzo często wskazują na uzależnienia jako poważny problem społeczny. Sygnalizuje to również bardzo wysoka liczba rodzin objętych procedurą niebieskich kart.

Starzejące się społeczeństwo stanowi jeden z powszechniejszych problemów ówczesnych miast. W tej sytuacji wysoki odsetek osób starszych niezdolnych do utrzymania odpowiedniego stanu infrastruktury oraz cechujących się niską aktywnością społeczną stanowi zagrożenie pojawienia się w perspektywie szeregu niebezpieczeństw, prowadzących między innymi do systematycznego obniżania rangi przestrzeni publicznej. Zjawisko to będzie potęgować słabość ekonomiczną obszaru, a tereny posiadające potencjalną dużą wartość dla rewaloryzacji śródmiejskich funkcji będzie zamieszkiwać ludność niezdolna ekonomicznie do włączenia się w procesy przekształceń. Dodatkowo, biorąc pod uwagę dynamikę wzrostu ludności oraz trend demograficzny charakteryzujący się stałym spadkiem ilości mieszkańców miasta (powszechny problem suburbanizacji terenów miejskich) prowadzi do spadku jakości życia w obszarze centrum i utratę jego podstawowych funkcji.

2.2.3.1. Analiza stopnia wykluczenia społecznego w obszarze Centrum

W celu przeprowadzenia naboru na Partnera skierowanego do wspólnot mieszkaniowych w celu wspólnej realizacji projektu rewitalizacyjnego planowanego do realizacji przy współfinansowaniu z Funduszy Europejskich w ramach Regionalnego Programu Operacyjnego Województwa Pomorskiego na lata 2014-2020 zdecydowano o sporządzeniu dodatkowej pogłębionej diagnozy społecznej pośród mieszkańców zgłoszonych wspólnot. Głównym celem badania było określenie stopnia zagrożenia wykluczeniem społecznym, a w szczególności określenie liczby osób korzystających z pomocy społecznej wśród mieszkańców wskazanych lokalizacji, wskazanie liczby osób niepełnosprawnych, określenie liczby osób powyżej 60-ego roku, wskazanie liczby osób niepracujących, które są zainteresowane działaniami mającymi na celu aktywizację zawodową oraz określenie liczby rodzin z dziećmi poniżej 18-ego roku życia. Diagnoza została opracowana na podstawie ankiet przeprowadzonych bezpośrednio z mieszkańcami w zgłoszonych lokalizacjach. Przeprowadzono łącznie 215 badań ankietowych bezpośrednich. W zbadanych lokalach łącznie mieszka 476 osób. Uprawnionych do wypełnienia ankiety było 339 lokali z łączną liczną mieszkańców 670. Oznacza to, że ankiety zostały przeprowadzone w 63% uprawnionych do jej wypełnienia lokali, wśród 71% objętych badaniem mieszkańców. Wykazano, że na wskazanym obszarze występują w/w problemy społeczne. Największym problemem okazała się bardzo duża liczba osób w wieku 60+. Mimo stosunkowo wysokiej liczby osób niepracujących będących w wieku aktywności zawodowej, niewiele z nich jest zainteresowanych chęcią udziału w aktywizacji zawodowej. Dodatkowo zdiagnozowano również dużą ilość rodzin korzystających z pomocy społecznej oraz dużą liczbą osób niepełnosprawnych (w tym osób niepełnosprawnych w wieku aktywności zawodowej oraz niepełnosprawnych dzieci).

Poniżej przedstawiono główne wyniki badania.

Liczba rodzin korzystających z pomocy społecznej

Zgodnie z danymi zebranymi we wskazanych lokalizacjach na zbadanym obszarze zamieszkuje 20 rodzin korzystających z pomocy społecznej. W przeliczeniu na ogólną liczbę przebadanych mieszkańców w danej Wspólnocie, największa ilość osób korzystających z pomocy społecznej zamieszkuje w lokalizacjach wskazanych w ofertach numer 34 (1 rodzina korzystająca z pomocy społecznej, co stanowi 20% ogółu mieszkańców poddanych badaniu we wskazanej lokalizacji), numer 21 (2 rodziny korzystające z pomocy społecznej, co stanowi 13% ogółu mieszkańców poddanych badaniu we wskazanej lokalizacji) oraz 19 (4 rodziny korzystające z pomocy społecznej, co stanowi 10% ogółu mieszkańców poddanych badaniu we wskazanej lokalizacji). Największa liczba rodzin zamieszkuje w lokalizacji wskazanej w ofercie numer 19 (4 rodziny). We wszystkich rodzinach korzystających z pomocy społecznej łącznie żyje 46 osób. Najwięcej osób w rodzinach korzystających z pomocy społecznej wskazano w lokalizacji dotyczących ofert numer 24 (8 osób, co stanowi 42%

ogółu mieszkańców poddanych badaniu w tej lokalizacji), numer 3 (7 osób, co stanowi 31% ogółu mieszkańców poddanych badaniu w tej lokalizacji) oraz numer 19 (7 osób, co stanowi 18% ogółu mieszkańców poddanych badaniu w tej lokalizacji).

Nie odnotowano żadnych rodzin korzystających z pomocy społecznej w lokalizacjach wskazanych w ofertach numer 1, 6, 7, 8, 9, 14, 15, 16, 17, 22 i 27.

Liczba osób niepełnosprawnych

Zgodnie z danymi zebranymi we wskazanych lokalizacjach na zbadanym obszarze zamieszkują 92 osoby niepełnosprawne. W przeliczeniu na ogólną liczbę przebadanych mieszkańców w danej Wspólnocie, największa ilość osób niepełnosprawnych zamieszkuje w lokalizacjach wskazanych w ofertach numer 20 (8 osób niepełnosprawnych, co stanowi 47% ogółu mieszkańców poddanych badaniu w tej lokalizacji) numer 7 (4 osoby niepełnosprawne, co stanowi 42% ogółu mieszkańców poddanych badaniu w tej lokalizacji) i numer 10 (14 osób niepełnosprawnych, co stanowi 42% ogółu mieszkańców poddanych badaniu w tej lokalizacji). Największa liczba osób niepełnosprawnych ogółem zamieszkuje w lokalizacjach wskazanych w ofertach numer 13 (17 osób niepełnosprawnych) i 10 (14 osób niepełnosprawnych). W lokalizacjach objętych badaniem zamieszkuje 21 osób niepełnosprawnych w wieku aktywności zawodowej oraz trójka dzieci niepełnosprawnych.

Nie odnotowano żadnych osób niepełnosprawnych zamieszkałych w lokalizacjach wskazanych w ofertach numer 4, 15, 16 i 17.

Tabela 15. Liczba osób niepełnosprawnych we wskazanych lokalizacjach

Numer oferty	Liczba osób niepełnosprawnych	% w stosunku do liczby przebadanych lokali w danej Wspólnocie	Numer oferty	Liczba osób niepełnosprawnych	% w stosunku do liczby przebadanych lokali w danej Wspólnocie
1	3	8%	14	2	14%
3	2	9%	15	0	0%
4	0	0%	16	0	0%
5	3	18%	17	0	0%
6	3	27%	18	6	25%
7	4	44%	19	6	16%
8	1	11%	20	8	47%
9	1	6%	21	3	20%
10	14	42%	22	1	10%
11	4	12%	24	2	10%
12	9	27%	27	2	18%
13	17	27%	34	1	20%
Razem: liczba osób niepełnosprawnych 92					

Źródło: Raport z badania, Stowarzyszenie Spoekon, grudzień 2016

Liczba osób w wieku 60+

Zgodnie z danymi zebranymi we wskazanych lokalizacjach na zbadanym obszarze zamieszkuje 165 osób w wieku 60+. W przeliczeniu na ogólną liczbę przebadanych mieszkańców w danej

Wspólnocie, największa ilość osób w wieku 60+ zamieszkuje w lokalizacjach wskazanych w ofertach numer 6 (8 osób w wieku 60+, co stanowi 72% ogółu mieszkańców poddanych badaniu w tej lokalizacji), numer 10 (21 osób w wieku 60+, co stanowi 63% ogółu mieszkańców poddanych badaniu w tej lokalizacji) i numer 27 (7 osób w wieku 60+, co stanowi 63% ogółu mieszkańców poddanych badaniu w tej lokalizacji). Największa liczba osób w wieku 60+ zamieszkuje w lokalizacjach wskazanych w ofertach numer 13 (28 osób) i 10 (21 osób). W każdej z lokalizacji wskazano minimum jedną osobę w wieku 60+.

Liczba osób niepracujących w wieku aktywności zawodowej

Zgodnie z danymi zebranymi we wskazanych lokalizacjach na zbadanym obszarze zamieszkuje 35 osób niepracujących w wieku aktywności zawodowej. W przeliczeniu na ogólną liczbę przebadanych mieszkańców w danej Wspólnocie, największa ilość osób niepracujących w wieku aktywności zawodowej zamieszkuje w lokalizacjach wskazanych w ofertach numer 22 (3 osoby niepracujące, co stanowi 30% ogółu mieszkańców poddanych badaniu w tej lokalizacji), numer 7 (2 osoby niepracujące, co stanowi 22% ogółu mieszkańców poddanych badaniu w tej lokalizacji) i numer 34 (1 osoba niepracująca, co stanowi 20% ogółu mieszkańców poddanych badaniu w tej lokalizacji). Najwięcej osób niepracujących w wieku aktywności zawodowej zamieszkuje w lokalizacjach wskazanych w ofertach numer 18 i 19 (po 4 osoby niepracujące).

Nie odnotowano żadnych osób niepracujących w wieku aktywności zawodowej w lokalizacjach wskazanych w ofertach numer 5, 6, 8, 15, 16, 17 i 27. Wśród przebadanych osób w sumie odnotowano 35 osób niepracujących.

Liczba osób deklarujących chęć udziału w aktywizacji zawodowej

Zgodnie z danymi zebranymi we wskazanych lokalizacjach na zbadanym obszarze zamieszkuje 5 osób, które deklarują chęć udziału w aktywizacji zawodowej. Zamieszkują one w lokalizacjach wskazanych w ofertach numer 22 (2 osoby deklarujące chęć udziału w aktywizacji zawodowej, co stanowi 20% ogółu mieszkańców poddanych badaniu w tej lokalizacji), numer 7 (1 osoba deklarująca chęć udziału w aktywizacji zawodowej, co stanowi 11% ogółu mieszkańców poddanych badaniu w tej lokalizacji), numer 4 (1 osoba deklarująca chęć udziału w aktywizacji zawodowej, co stanowi 7% ogółu mieszkańców poddanych badaniu w tej lokalizacji) i numer 18 (1 osoba deklarująca chęć udziału w aktywizacji zawodowej, co stanowi 4% ogółu mieszkańców poddanych badaniu w tej lokalizacji). W lokalizacjach wskazanych w pozostałych ofertach nie wskazano osób deklarujących chęć udziału w aktywizacji zawodowej.

Liczba rodzin z dziećmi do 18-ego roku życia

Zgodnie z danymi zebranymi we wskazanych lokalizacjach na zbadanym obszarze zamieszkuje 46 rodzin z dziećmi do 18-ego roku życia. W przeliczeniu na ogólną liczbę przebadanych mieszkańców w danej Wspólnocie, największa ilość rodzin z dziećmi do 18-ego roku życia zamieszkuje w lokalizacjach wskazanych w ofertach numer 8 (2 rodziny z dziećmi do 18-ego roku życia, co stanowi 22% ogółu mieszkańców poddanych badaniu w tej lokalizacji), numer 17 (3 rodziny z dziećmi do 18-ego roku życia, co stanowi 21% ogółu mieszkańców poddanych badaniu w tej lokalizacji) i numer 9 (3 rodziny z dziećmi do 18-ego roku życia, co stanowi 20% ogółu mieszkańców poddanych badaniu w tej lokalizacji). Największa liczba rodzin z dziećmi do 18-ego roku życia zamieszkuje w lokalizacjach wskazanych w ofertach numer 1 (6 rodzin), numer 13 (6 rodzin) i numer 19 (5 rodzin). Nie odnotowano żadnych rodzin z dziećmi do 18-ego roku życia w lokalizacjach wskazanych w 5 ofertach.

2.2.4. Diagnoza obszaru Centrum w sferze funkcjonalno-przestrzennej, środowiskowej i technicznej

W ramach prac nad opracowaniem Gminnego Programu Rewitalizacji przygotowano Analizę i koncepcję przestrzenną dla kierunków zmian w strukturze funkcjonalno-przestrzennej miasta

Kartuzy. W wyniku szczegółowej inwentaryzacji i analizy struktury własności, infrastruktury technicznej, dostępności transportowej obszaru Centrum wypracowano wnioski dotyczące **braków, jak i potencjałów obszaru rewitalizacji**.

Inwentaryzacja urbanistyczna

Kartuzy wyróżnia unikalne położenie nad czterema jeziorami w otoczeniu lasów i niedalekim sąsiedztwem Kaszubskiego Parku Krajobrazowego. Przez miasto przebiegają szlaki tranzytowe – drogi wojewódzkie, zlokalizowany jest przystanek Pomorskiej Kolei Metropolitalnej zapewniający bezpośrednie połączenie z Trójmiastem. Obszar rewitalizacji to centralna, historyczna, najstarsza część miasta. Obszar, jako centrum miasta jest wielofunkcyjny, skoncentrowana tu jest większość obiektów zabytkowych, kościołów, usług administracyjnych, obiektów handlowych i przestrzeni publicznych stanowiących o tożsamości miasta. Zabudowa mieszkaniowa w obszarze rewitalizacji to w znacznej mierze historyczne kamienice oraz współczesne budynki, głównie wielorodzinne. Centrum Kartuz jest objęte ochroną konserwatorską jako zabytkowy układ urbanistyczny.

Przestrzenne rozmieszczenie poszczególnych form zagospodarowania przedstawia załącznik graficzny nr 3 – Inwentaryzacja urbanistyczna.

Tereny przestrzeni publicznej, parki, skwery

Na obszarze rewitalizacji zlokalizowanych jest kilka parków. Większość z nich jest urządzona, z dojrzałym, komponowanym starodrzewem tak jak Park przy ul. A. Majkowskiego, im. dra H. Kotowskiego, skwer przy ulicy Parkowej. Największy obszar zieleni urządzonej – park Solidarności z parkiem Jana Pawła II przy Kartuskim Centrum Kultury wraz z parkiem i cementarzem przy zabytkowym zespole Kolegiaty tworzy ponad dwuhektarowy obszar zieleni urządzonej.

W większości z kartuskich parków ustawione są obeliski, pomniki, głazy lub inne obiekty upamiętniające fundatorów lub ważne wydarzenia w historii miasta i regionu. Na terenie parków istnieją urządzone ścieżki piesze, są także wyposażone w elementy małej architektury jak ławki i kosze na śmieci. W parku przy ul. A. Majkowskiego zlokalizowana jest fontanna oraz plac zabaw. Kartuskie parki nie są zróżnicowane pod względem urządzenia, rodzajów nasadzeń, ogólnego charakteru. Brakuje urządzenia terenów aktywnej rekreacji dla różnych grup wiekowych a w szczególności dla młodzieży i seniorów, co mieszkańcy podkreślali w trakcie konsultacji i warsztatów w 2016 roku¹⁹.

Brak gęstej, intensywnej zabudowy w najbliższym otoczeniu parków, w szczególności parku przy ul. A. Majkowskiego powoduje wrażenie, że miejsca te są odludne i postrzegane jako niebezpieczne. Parki stanowią idealne tło dla ekspozycji sztuki czy instalacji artystycznych, których też brakuje. Część z parków jest nieoświetlona lub niedoświetlona, nie są też wyposażone w monitoring wizyjny.

Brak atrakcyjnie urządzonych parków i wyposażonych w oświetlenie i monitoring w opinii mieszkańców jest jedną z przyczyn niewykorzystywania tych przestrzeni dla codziennych aktywności.

Zabudowa administracyjno – oświatowa

Na obszarze rewitalizacji znajduje się wiele obiektów użyteczności publicznej i administracji, ponieważ Kartuzy to siedziba władz gminnych i powiatowych. Lokalizacja głównych obiektów administracji publicznej jest jednym z generatorów ruchu na obszarze, w tym obciążenia ruchem samochodowym i wynikającymi z tego potrzebami parkingowymi. Stan techniczny większości budynków administracyjnych można określić jako dobry i bardzo dobry. Wśród budynków wymagających remontów znajdują się obiekty Szpitala Powiatowego i Powiatowego Centrum Zdrowia.

Na obszarze rewitalizacji znajduje się wiele obiektów oświatowych. Budynki znajdują się w dobrym stanie technicznym. Obiekty te wyposażone są w tereny rekreacyjne – boiska i place zabaw.

Prac remontowych wymaga przede wszystkim budynek „Kaszubski Dwór” przy ul. Gdańskiej.

¹⁹ Raport z konsultacji społecznych do Gminnego Programu Rewitalizacji miasta Kartuzy, 2016

Zabudowa usługowa

Na obszarze rewitalizacji znajduje się wiele obiektów handlowych: małe sklepy w parterach pierzei usługowych w szczególności wzdłuż ulic Dworcowej i Kościuszki a także ciąg usługowy pomiędzy Rynkiem a centrum handlowym przy ul. Dworcowej. Pasaż handlowy zlokalizowany jest także przy ul. Szkolnej. W granicach obszaru rewitalizacji znajdują się także markety wielobranżowe – Biedronka, Centrum Handlowe Kaszëbë, w pobliżu których znajdują się duże parkingi. Wokół rynku znajduje się też największe zagęszczenie punktów gastronomicznych: barów, pizzerii, cukierni. W ocenie mieszkańców wyrażonej w trakcie konsultacji społecznych oferta w zakresie gastronomii jest niewystarczająca.

Kościoty

Na obszarze rewitalizacji znajduje się najważniejszy zabytek miasta – Kolegiata pw. Wniebowzięcia NMP wraz z Refektarzem (obecnie galeria sztuki z kawiarenką) i Eremem Kartuzów i przyległym cmentarzem. Zabytek ten jest zlokalizowany atrakcyjnie krajobrazowo nad południowym brzegiem Jeziora Klasztornego Małego z piękną ekspozycją bryły Kolegiaty. Teren przy Kolegiacie jest zagospodarowany, zabytkowe budynki są w większości odrestaurowane. Jesienią tego roku rozpoczęty został remont zabytkowego dachu Kolegiaty. Cały kompleks przedstawia wybitne walory kulturowe, które są wyeksponowane w krajobrazie poprzez położenie pomiędzy dwoma jeziorami. Drugi z kościołów zlokalizowany jest przy Rynku i jest to Rzymskokatolicki kościół parafialny pw. Św. Kazimierza. Bryła kościoła góruje nad Rynkiem, jest symbolem i punktem orientacyjnym w okolicy. Kościół jest zadbane, w dobrym stanie technicznym.

Zabudowa mieszkaniowa

Na obszarze rewitalizacji znajduje się głównie zabudowa mieszkaniowa wielorodzinna. Zabudowa jednorodzinna to pojedyncze budynki na prywatnych, wydzielonych działkach budowlanych. Zabudowa mieszkaniowa wielorodzinna to w znakomitej większości historyczne kamienice z XIX i XX w. a także kilka budynków współczesnych. Przy ulicy A. Majkowskiego znajduje się jeden nowy budynek mieszkalny, wielorodzinny tzw. deweloperski.

Ocena stanu technicznego budynków oparta jest o wizję w terenie. Nie analizowano stanu instalacji wewnętrznych. Historyczna zabudowa w większości jest w niezadowalającym stanie technicznym – remontu wymagają elewacje budynków, dachy. Niektóre budynki są wyremontowane częściowo. Waloryzacja poszczególnych obiektów została przedstawiona przestrzennie na załączniku graficznym nr 1. Tereny przyległe do zabudowy wielorodzinnej, zwłaszcza podwórka kamienic można uznać za zaniedbane, ponieważ w większości są to nieurządzone tereny zajęte pod parkingi lub składy i komórki.

W zasobie gminnym zarządzanym przez Zakład Gospodarki Mieszkaniowej w Kartuzach znajduje się 37 budynków mieszkalnych zlokalizowanych przy ulicach: 3 Maja, Ceynowy, Jeziorna, Klasztorna, Kościuszki, Majkowskiego, XX - lecia PRL, Parkowej, Plac Św. Brunona, Rynek, Sambora. Najwięcej budynków komunalnych znajduje się przy ulicy Jeziornej i XX - lecia PRL. W budynkach komunalnych znajduje się około 190 lokali mieszkalnych.

Rynek, ulice, drogi

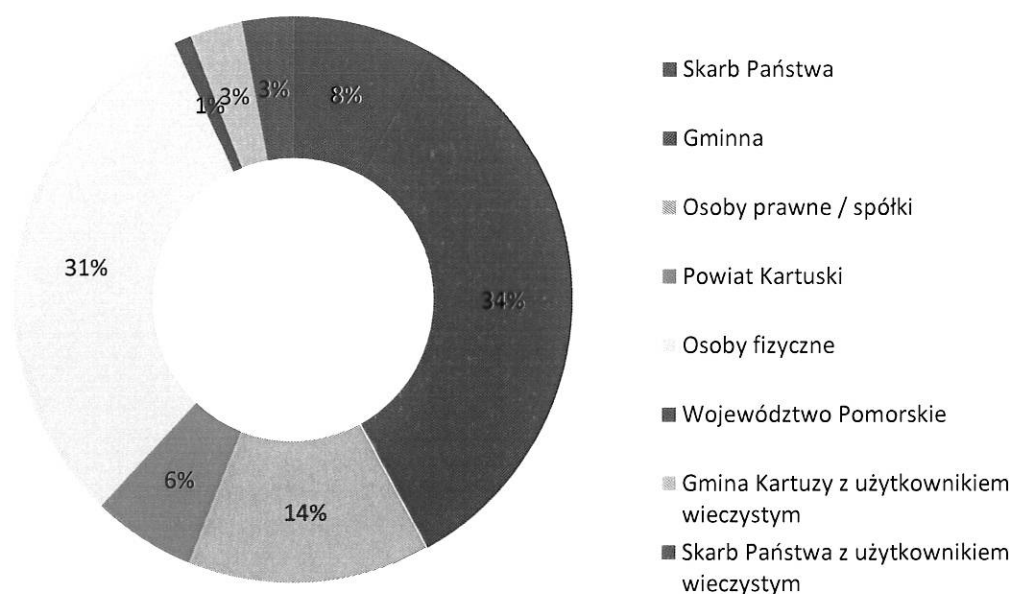
Rynek w Kartuzach to częściowo zagospodarowany, utwardzony plac, wokół którego zlokalizowany jest parking. Zabudowa wokół rynku tworzy pierzeje z usługami w parterach, przy czym od płyty Rynku oddzielona jest ulicami i parkingami. Wyposażenie w małą architekturę jest skromne i niewystarczające, brakuje oświetlenia, ławek, śmietników. Istniejące zagospodarowanie i wyposażenie rynku jest niewystarczające w stosunku do potrzeb mieszkańców jest także nieatrakcyjne i nieestetyczne z uwagi na chaos reklamowy. Interesującym elementem jest makieta na fragmencie urządzonego deptaka wzdłuż ul. Dworcowej.

Dworce i parkingi

Dworzec kolejowy i dworzec autobusowy (dawny PKS) zlokalizowane są w niewielkiej odległości od siebie. Oba obiekty znajdują się w złym lub bardzo złym stanie technicznym. Budynek dworca autobusowego to parterowy obiekt nie przedstawiający szczególnych wartości architektonicznych. Teren dworca jest niezadbany, ze starą, zniszczoną nawierzchnią placu manewrowego. Plac manewrowy dworca wykorzystywany jest częściowo jako parking. Urządzony i estetyczny parking zlokalizowany jest za dworcem przy pawilonach handlowych. Budynek dworca kolejowego został rozebrany jesienią 2016 roku. Od zawieszenia kursów kolejowych (lata 1995-2005) budynek utracił pierwotne funkcje i ulegał ciągłej dewastacji. Obecnie w miejscu budynku dworca planowane są nowe inwestycje budowlane. Nowy obiekt będzie łączył funkcje dworca służącego obsłudze transportu zbiorowego. Przy terenie dworca kolejowego zlokalizowany jest duży parking obsługujący również Pomorską Kolej Metropolitalną (PKM). Perony PKM są nowowytbudowane i są dostosowane do potrzeb osób niepełnosprawnych.

Struktura własności

Własność gruntów na obszarze rewitalizacji jest istotna z uwagi na możliwości inwestycyjne jakie gmina zamierza prowadzić w ramach programu rewitalizacji. Ustawa o rewitalizacji daje szereg narzędzi pozwalających na wykup nieruchomości w przypadku gdy działania konieczne do wdrożenia zlokalizowane miałyby być na gruntach nie stanowiących własności gminnej. Analiza struktury własności gruntów w obszarze rewitalizacji układa się następująco:



Rysunek 33 Struktura własności gruntów

Największy udział we własności gruntów przypada gminie ok. 34 %. Zgodnie z informacjami dostępnymi na portalu powiatu kartuskiego we własności gminnej poza drogami znajduje się większość terenów z kategorii przestrzeni publicznych tj. Rynek, Park im. dra H. Kotowskiego, Park przy ul. A. Majkowskiego oraz tereny, na których zlokalizowane są obiekty usług publicznych w tym dość duże działki w rejonie dworca autobusowego. Gmina posiada także pojedyncze działki z funkcjami mieszkaniowymi. Grunty gminne w zbiegu z użytkowaniem wieczystym stanowią 3 % terenów i zlokalizowane są w sąsiedztwie gruntów gminnych.

Duży udział gruntów gminnych niezabudowanych stanowi cenny zasób umożliwiający kształtowanie polityki przestrzennej zgodnie z założonymi kierunkami. W obszarze rewitalizacji największe obszary niezabudowane to rejon:

- pomiędzy ulicą Wzgórze Wolności a północnym brzegiem Jeziora Karczemnego,
- pomiędzy ulicą Wzgórze Wolności a południowym brzegiem Jeziora Klasztornego Małego (przy Kartuskim Centrum Kultury),

Obszary te mają duży potencjał inwestycyjny z uwagi na atrakcyjne położenie pomiędzy dwoma jeziorami oraz pomiędzy obszarem rewitalizacji, a największym obszarem mieszkaniowym Kartuz. Rejon ten jest niezwykle istotny dla kształtowania zmian w strukturze funkcjonalno – przestrzennej Kartuz, w tym dla obszaru rewitalizacji, ponieważ przy właściwym zagospodarowaniu może stanowić o ożywieniu gospodarczym np. w profilowanej branży turystycznej.

Do Skarbu Państwa należy ok. 8 % gruntów i są to drogi, rejon dworca PKM oraz pojedyncze działki związane z lokalizacją instytucji administracji publicznej i niewielki fragment lasu w rejonie linii kolejowej i ulicy 3 Maja.

Udział gruntów we własności województwa wynosi ok. 1 % i są to jedynie fragmenty dróg wojewódzkich.

Własność powiatu związana jest z usługami i administracją – szpital, Powiatowy Urząd Pracy i wynosi ok. 6 % w ogólnym bilansie.

Znaczny udział własnościowy przypada osobom prawnym, związkom wyznaniowym głównie kościołowi rzymskokatolickiemu – ok. 14 %. Największe tereny stanowiące własność kościoła rzymskokatolickiego to grunty położone przy Rynku oraz grunty pod zabytkowym zespołem Kolegiaty.

Znaczny udział własnościowy przypada osobom fizycznym. Są to różne grunty w większości mieszkaniowe i usługowe. Łącznie we własności prywatnej jest ok. 31 % gruntów.

Istotnym uwarunkowaniem jest prywatna własność jednego z trzech jezior położonych w granicach administracyjnych miasta Kartuzy - Jeziora Karczemnego. Jezioro położone jest poza obszarem rewitalizacji, jednak fakt, że stanowi własność osoby fizycznej może mieć wpływ na możliwości wykorzystania potencjału lokalizacji miasta w otoczeniu jezior.

Infrastruktura społeczna wraz z waloryzacją stanu technicznego

Na obszarze rewitalizacji zlokalizowane są następujące obiekty infrastruktury społecznej:

- Przedszkole Niepubliczne „Kubuś Puchatek”,
- Szkoła Podstawowa nr 1 (budynek w trakcie remontu w ramach którego zostanie przeprowadzona przebudowa instalacji centralnego ogrzewania i docieplenie budynku, co istotnie poprawi warunki użytkowe obiektu),
- Gimnazjum i Liceum Katolickie,
- Państwowa Szkoła Muzyczna I stopnia,
- Liceum Ogólnokształcące nr 1,
- Kartuskie Centrum Kultury,
- Specjalny Ośrodek Szkolno-Wychowawczy,
- Spółdzielnia Pracy Socjalnej „Pozytywka”,

- Biblioteka i czytelnia w budynku Kaszubskiego Dworu,
- Powiatowe Centrum Zdrowia i Szpital Powiatowy.

Tuż poza obszarem rewitalizacji znajduje się druga szkoła podstawowa i stadion miejski a także dwa przedszkola. Obszar jest dość dobrze wyposażony w obiekty, w których świadczone są usługi społeczne (i zdrowotne). Większość obiektów znajduje się w dobrym / zadowalającym stanie technicznym pozwalającym na prowadzenie bieżącej działalności. Remontu wymaga budynek Kaszubskiego Dworu. Rozmieszczenie obiektów w przestrzeni centrum Kartuz i bezpośrednich okolic wskazuje na dość dobry i dobry dostęp do nich. Remontów i modernizacji wymagają przestrzenie przyległe, pełniące uzupełniającą funkcję do pomieszczeń usługowych. Brakuje dobrze urządzonej przestrzeni ogólnodostępnej wokół Kaszubskiego Dworu.

Brakuje oferty i miejsca aktywizacji dla seniorów i jest wyraźny niedobór usług skierowanych do młodzieży.

Przestrzenne rozmieszczenie obiektów usług społecznych i dostępność przedstawia załącznik graficzny nr 4 – Dostępność do usług i do terenów zieleni urządzonej.

Infrastruktura techniczna

Ocena wyposażenia w infrastrukturę techniczną została wykonana na podstawie dostępnych map zasadniczych. Ocenione zostało pokrycie i dostępność do sieci, zwłaszcza w odniesieniu do terenów mieszkaniowych.

Obszar rewitalizacji jest równomiernie i wystarczająco pokryty sieciami infrastruktury technicznej. Zaopatrzenie w wodę odbywa się poprzez sieć wodociągową z ujęciem wody i stacją uzdatniania wody w Kartuzach. Obszar rewitalizacji położony jest w aglomeracji ściekowej Kartuzy z oczyszczalnią ścieków położoną przy ul. Sambora w Kartuzach. Odprowadzenie ścieków odbywa się częściowo do kanalizacji sanitarnej a częściowo do ogólnospławnej. Wystarczające jest pokrycie i zapewniony jest pełen dostęp do sieci elektroenergetycznych. Obszar rewitalizacji wyposażony jest w sieć gazową, istnieje możliwość przyłączenia do tej sieci na całym obszarze. Cały obszar jest wyposażony w sieć telekomunikacyjną.

Niewystarczające jest wyposażenie w sieć ciepłowniczą zapewniającą dostęp do systemowego ogrzewania. Zakład energetyki ciepłej stopniowo rozbudowuje sieć i podłącza nowe obiekty. Zwiększanie udziału lokali podłączonych do systemowego ogrzewania pozwoli na stopniową eliminację indywidualnych źródeł, gdzie często spalane są niewłaściwe materiały – miały i muły węglowe także drewna oraz niestety często śmieci - będące przyczyną zwiększonego poziomu zanieczyszczeń powietrza związkami pyłami, tlenkami azotu czy dwutlenku siarki, metalami ciężkimi, kadmem, chlorowodorem, cyjanowodorem a także rakotwórczym benzo(a)piranem. Jednym z kierunków działań samorządu winno być dążenie do eliminacji źródeł emisji zanieczyszczeń komunalno – bytowych poprzez wprowadzanie programów / dopłat / grantów dla osób rezygnujących z indywidualnego ogrzewania oraz szeroką edukację.

Odprowadzenie wód opadowych na obszarze rewitalizacji odbywa się poprzez system kanalizacji deszczowej i ogólnospławnej. Na obszarze rewitalizacji zlokalizowanych jest kilka szamb (osadników).

System odprowadzania wód opadowych wymaga rozbudowy i uzupełnienia o racjonalny program retencji wód opadowych. Głównym problemem w zakresie gospodarki ściekami jest eliminacja odcinków kanalizacji ogólnospławnej, jako elementu stanowiącego jedną z głównych przyczyn zanieczyszczenia wód jezior.

Transport i komunikacja zbiorowa

W odniesieniu do układu transportowego w obszarze rewitalizacji najistotniejsze znaczenie ma dostępność do komunikacji zbiorowej oraz pokrycie i stan techniczny siatki dróg, w tym ścieżek rowerowych i chodników.

Transport kolejowy

Istotne znaczenie dla rozwoju Kartuz ma uruchomiona w październiku 2015 trasa kolejowa Pomorskiej Kolei Metropolitalnej zapewniająca bezpośrednie i szybkie połączenie miasta Kartuzy z Gdańskiem a w niedalekiej przyszłości z Gdynią, w tym bezpośrednie połączenie z lotniskiem im. Lecha Wałęsy w Rębiechowie. Dodatkowo planowana jest elektryfikacja linii kolejowej z Somonina do Glińcza. Istnieje także plan realizacji trasy łączącej Kartuzy w układzie obwodnicy kolejowej. Inwestycje te pozwoliłyby na realizację podróży z Gdańska do Kościerzyny przez Kartuzy bez przesiadek.

Lokalizacja przystanku PKM stanowi jeden z największych atutów Kartuz. Efektywność połączenia zależy od optymalnego dopasowania rozkładu jazdy. Biorąc pod uwagę istniejące połączenia oraz perspektywę realizacji kolejnych inwestycji Kartuzy mają szansę na uzyskanie wyjątkowo korzystnych połączeń kolejowych.

Transport drogowy

Obszar rewitalizacji pokrywa gęsta siatka ulic, z których ponadlokalne znaczenie ma droga wojewódzka nr 211 przebiegająca wzdłuż ulic Wzgórze Wolności, Jeziorna i Gdańska. Dla układu transportowego znaczenie mają przebiegające poza obszarem rewitalizacji dwie drogi wojewódzkie nr 224 i 228 z uwagi na generowany ruch samochodowy tranzytowy z kierunku Trójmiasta w stronę Kaszub (m.in. do Bytowa, Sierakowic, Sulęcyna, Kościerzyny). Ruch tranzytowy generuje większość uciążliwości wynikających z emisji spalin i hałasu odtransportowego, które odczuwalne są głównie w bezpośrednim sąsiedztwie dróg. Ruch tranzytowy jest również przyczyną braku możliwości płynnego poruszania się po mieście z uwagi na duży ruch na trasach tzw. przelotowych. Uciążliwości te występują zwłaszcza w centrum miasta, czyli głównie w obszarze rewitalizacji. Stan techniczny drogi wojewódzkiej na odcinku przebiegającym przez obszar rewitalizacji jest dobry.

Rozwiązaniem problemu ruchu tranzytowego jest budowa obwodnicy Kartuz. I etap tej inwestycji – fragment drogi łączący ulice: Gdańską poprzez rondo z ul. 3 Maja do miejscowości Grzybno został ukończony i oddany do użytku jesienią 2016 roku. Dopiero realizacja II etapu – odcinek od Grzybna do Łapalic przyczyni się do obniżenia natężenia ruchu przez centrum. Przy czym działania zmierzające do uspokojenia ruchu na drogach wojewódzkich można rozpocząć wcześniej np. poprzez uwzględnienie potrzeby rozwoju bezpiecznych i przyjaznych przestrzeni dla pieszych i rowerzystów wzdłuż tych dróg.

Drogi gminne pokrywające obszar rewitalizacji tworzą sprawny system dobrze obsługujący cały obszar rewitalizacji z uwzględnieniem wyżej wymienionych utrudnień w przyjmowaniu ruchu transportowego z dróg tranzytowych. Stan techniczny dróg gminnych w większości jest dobry.

Transport rowerowy

Istniejące ścieżki rowerowe nie tworzą sieci. Urządzone ścieżki rowerowe przebiegają wzdłuż ulic Kolejowej, Hallera i Parkowej, w północnym fragmencie ul. 3 Maja i w okolicy Kolegiaty. Deficyt tras przeznaczonych dla ruchu rowerowego jest szczególnie uciążliwy w obszarze rewitalizacji, gdzie z uwagi na historyczny układ zabudowy. Wymagania techniczne dla jezdni uniemożliwiają wygospodarowanie dedykowanych pasów w ciągach ulic. Problem ten dotyczy zwłaszcza dróg wojewódzkich. Szerokość ulic w śródmieściu pozwalałaby na realizację systemu ścieżek rowerowych przy założeniu ograniczenia ilości parkingów sytuowanych wzdłuż ulic.

Brak systemu ścieżek rowerowych został wskazany przez mieszkańców jako istotny problem w toku konsultacji społecznych, przy czym jednocześnie mieszkańcy wskazywali na deficyt miejsc postojowych w obszarze śródmieścia. Mieszkańcy uczestniczący w konsultacjach deklarowali, że po Kartuzach poruszają się głównie samochodami. Zdaniem mieszkańców powodem poruszania się samochodem nawet na krótkich dystansach jest właśnie brak alternatyw – ścieżek rowerowych i bezpiecznych chodników, a także niewystarczający układ sieci transportu zbiorowego.

Rozwój infrastruktury rowerowej, w świetle realizacji II etapu obwodnicy Kartuz stanowi szansę dla miasta, w tym w szczególności dla obszaru rewitalizacji jako śródmieścia, na znaczne ograniczenie ruchu samochodowego. Wiąże się z tym ograniczenie wielu uciążliwości jak na przykład wymieniamy przez mieszkańców deficyt miejsc postojowych. Redukcja liczby aut poruszających się po centrum będzie zaś czynnikiem sprzyjającym rozwojowi „życia w przestrzeni publicznej”.

Chodniki, ciągi piesze

Chodniki i ciągi piesze urządzone są z reguły po obu stronach jezdni. Na obszarze rewitalizacji są w znakomitej większości utwardzone, w dobrym stanie technicznym. Przy czym wzdłuż dróg wojewódzkich chodniki są dość wąskie, nie dające użytkownikom poczucia bezpieczeństwa co deklarowali w ankietach i podczas konsultacji społecznych.

Niewystarczający układ ciągów pieszych, pieszo – rowerowych i rowerowych jest zauważalnym problemem w obszarze rewitalizacji. Istotną poprawę warunkuje kilka czynników, nie dotyczących bezpośrednio problemu rewitalizacji. Po wybudowaniu obwodnicy Kartuz możliwe będzie wprowadzenie szeregu rozwiązań uspokajających ruch na głównych trasach, budowa systemu bezpiecznych ciągów pieszych i rowerowych.

Komunikacja zbiorowa

W Kartuzach nie funkcjonuje komunikacja miejska. Komunikacja zbiorowa to podmiejskie (w skali powiatu) prywatne „busy”, połączenia autobusowe ponadlokalne i kolejowe, zwłaszcza PKM.

Podsumowanie analizy struktury funkcjonalno - przestrzennej

W kontekście Gminnego Programu Rewitalizacji w analizie struktury funkcjonalno - przestrzennej obszaru rewitalizacji należy wykazać niedobory w szczególności w zakresie niewystarczającego wyposażenia w infrastrukturę techniczną i społeczną lub jej złego stanu technicznego, braku dostępu do podstawowych usług lub ich niskiej jakości, niedostosowania rozwiązań urbanistycznych do zmieniających się funkcji obszaru, niskiego poziomu obsługi komunikacyjnej, niedoboru lub niskiej jakości terenów publicznych.

Wyposażenie w infrastrukturę techniczną

- cały obszar rewitalizacji jest dość dobrze wyposażony w podstawowe sieci infrastruktury technicznej: sieć elektroenergetyczną, sieć wodociągową, sieć gazową, sieć kanalizacji sanitarnej zakończona oczyszczalnią ścieków,
- niewystarczające jest pokrycie i dostęp do systemowego zaopatrzenia w ciepło, przy czym niedobór ten nie stanowi czynnika uniemożliwiającego rozwój lub nie jest warunkiem koniecznym dla powodzenia procesu rewitalizacji,
- jako niewłaściwe należy ocenić funkcjonowanie odcinków kanalizacji ogólnospławnej i zbiorników bezodpływowych na obszarze rewitalizacji,
- niewystarczające i warunkujące rozwój jest wyposażenie w system kanalizacji deszczowej i szerszy program racjonalnej retencji wód opadowych.

Wyposażenie w infrastrukturę społeczną z oceną stanu technicznego:

- obiekty infrastruktury społecznej dość równomiernie pokrywają obszar rewitalizacji, ponadto w bezpośrednim sąsiedztwie zlokalizowane są obiekty uzupełniające - szkoły i obiekty rekreacyjne – stadion,

- obiekty usług społecznych wymagające remontów to: Powiatowe Centrum Zdrowia i Szpital Powiatowy (są to jednak obiekty, którymi nie zarządza gmina), Biblioteka w Kaszubskim Dworze,
- niewystarczająca jest oferta dedykowana seniorom – brak jest miejsc dla aktywnego spędzania czasu, integracji seniorów a także obiektu / obiektów oferujących przystępne usługi opiekuńcze dla osób niesamodzielnych,
- w obszarze rewitalizacji, a także w całym Kartuzach brakuje nowoczesnego obiektu z ofertą dla młodzieży np. mediateki, klubu a także miejsca „mniej formalnego”,
- niewystarczające jest wyposażenie w obiekty opieki nad najmniejszymi dziećmi typu żłobek czy tzw. kluby malucha,
- niewystarczająca jest oferta obiektów kulturalnych i rozrywkowych lub łączących te funkcje z ofertą skierowaną do młodzieży, dzieci.

Dostęp do podstawowych usług:

- obszar rewitalizacji jest dość dobrze wyposażony w podstawowe usługi jako wielofunkcyjny obszar centrum miasta,
- w ocenie mieszkańców brakuje zróżnicowania oferty handlowej (np. sieciowe sklepy odzieżowe) zróżnicowanej oferty kulinarnej, oferty rozrywkowej dla młodzieży,
- brak jest basenu i / lub małego basenu dla dzieci np. do nauki pływania.

Dostosowanie rozwiązań urbanistycznych do zmieniających się funkcji obszaru:

- obszar rewitalizacji stanowi obszar koncentracji funkcji miastotwórczych, jest to historyczne centrum miasta, gdzie zlokalizowane są obiekty kluczowe dla tożsamości lokalnej,
- na obszarze rewitalizacji zlokalizowanych jest wiele obiektów administracji samorządowej gminnej i powiatowej,
- obszar rewitalizacji to jeden z najgęściej zaludnionych fragmentów miasta, w tkance centrum znajduje się jednak wiele przestrzeni, które mogłyby stanowić atrakcyjne miejsca lokalizacji inwestycji, w tym mieszkaniowych, w celu dogęszczenia układu urbanistycznego, zgodne byłoby to z trendami koncentracji zabudowy wokół obszarów wyposażonych w infrastrukturę społeczną i techniczną, co zapobiega niekorzystnemu rozwojowi miasta „na zewnątrz”, czyli suburbanizacji,
- miasto Kartuzy a zwłaszcza jego centrum stanowi cechuje potencjał rozwoju w oparciu o bezpośrednie połączenie PKM z Trójmiastem, aby skutecznie wykorzystać ten potencjał konieczne jest określenie celów strategicznych rozwoju miasta w tym kontekście i konsekwentne budowanie oferty w wybranym kierunku rozwoju,
- dla pełnego wykorzystania lokalnych potencjałów pilnych decyzji wymaga problem ograniczonego dostępu do jezior, braku promenad, pomostów, plaż,
- bardzo cennym jest zasób gruntów i obiektów stanowiących własność gminy, zagospodarowanie terenów w szczególności pomiędzy jeziorami Karczemnym i Klasztornym Małym, teren ten może stanowić atrakcyjną ofertę inwestycyjną dla rozwoju funkcji usługowych w skali ponadlokalnej, co przyczynić się może do poprawy sytuacji gospodarczej miasta,
- rejon dworca autobusowego to rejon o bardzo wysokim potencjale dla rozwoju usług, obecnie teren jest zaniedbany, ponadto nie jest to teren we własności gminnej, kierunkiem polityki przestrzennej dla tego terenu winno być szukanie alternatywy dla funkcji obsługi pasażerów (np. poprzez połączenie z funkcją dworca kolejowego) a dla terenu opracować koncepcję rozwoju funkcji usługowych, korespondujących z kreowanym ciągiem pieszym w kierunku dworzec – Rynek – jezioro.

Poziom obsługi transportowej i komunikacji zbiorowej:

- stan techniczny dróg w obszarze rewitalizacji jest dobry, na drogach wojewódzkich notowane jest duże i bardzo duże natężenie ruchu generujące uciążliwości dla mieszkańców,
- dostęp do komunikacji zbiorowej (połączenia w skali powiatu) nie jest zadowalający – środkowa część obszaru w rejonie ulic 3 Maja / Hallera / Wzgórze Wolności położona jest poza szybkim dostępem do komunikacji – powyżej 15 minut pieszo, w Kartuzach nie funkcjonuje komunikacja miejska,
- dostęp do komunikacji zbiorowej ponadlokalnej jest dobry – istnieje połączenie kolejowe z Trójmiastem, autobusowe z większością miast i gmin, w skali ponadlokalnej kursują także prywatne „busy”, przy czym obiekty dworcowe zarówno autobusowego i kolejowego są w złym stanie technicznym, zaniedbane,
- chodniki są w dobrym lub zadowalającym stanie technicznym, przy czym wzdłuż głównych dróg są wąskie, co stanowi przyczynę braku poczucia bezpieczeństwa pieszych poruszających się po nich,
- brak jest sieci ścieżek / dróg rowerowych i infrastruktury towarzyszącej – parkingów rowerowych.

Jakość i dostępność do terenów publicznych:

- obszar rewitalizacji jest niewystarczająco wyposażony w wysokiej jakości przestrzenie publiczne, urządzone parki i skwery nie są połączone ciągami pieszymi, parki stanowią „wyspy zieleni” nie połączone w system,
- główna przestrzeń publiczna jaką stanowi Rynek wraz z ulicami Dworcową (do przystanku PKM) i Kościuszki jest nieatrakcyjna, niespójna pod względem estetycznym, zaśmiecona reklamami oraz niedostosowana jest dla osób niepełnosprawnych,
- skwery, parki i inne tereny zieleni ogólnodostępnej nie wyróżniają się indywidualnymi cechami, brakuje zróżnicowanej i atrakcyjnej oferty a przede wszystkim nowoczesnych rozwiązań z zakresu miejskich rekreacji – interaktywnych placów zabaw, miejsc typu parkour dla młodzieży, siłowni zewnętrznych, małej architektury i elementów sztuki, obiektów artystycznych,
- niewystarczające jest wyposażenie w ścieżki i tereny rekreacyjne wokół jezior stanowiących jeden z największych potencjałów i wyróżników Kartuz, promenada wzdłuż brzegów jeziora jest niedokończona, w obszarze rewitalizacji poza głównymi ulicami brak jest oświetlenia ulicznego a przede wszystkim parkowego, co skutkuje brakiem poczucia bezpieczeństwa wśród użytkowników terenów.

Na podstawie wypracowanych wniosków z analizy sporządzono również listę działań rekomendowanych do realizacji, które są w zasadzie zbieżne z nakreślonymi kierunkami działania wypracowanymi w trakcie konsultacji społecznych:

-Działanie 1 Cel: Poprawa stanu sanitarnego wód jezior

Ograniczenie / wyeliminowanie spływu wód opadowych z terenów zurbanizowanych bezpośrednio do strumyków, rzek i jezior poprzez likwidację szamb innych zbiorników bezodpływowych.

Zwracanie uwagi na kwestie oczyszczania ścieków opadowych zarówno na etapie projektowania urządzeń (odejście od życzeniowych parametrów jakościowych), jak i późniejszego monitorowania ich działania (ocena rzeczywistej sprawności).

-Działanie 2 Cel: Poprawa funkcjonowania systemu kanalizacji deszczowej

Rozbudowa i przebudowa istniejącego systemu kanalizacji deszczowej ze szczególnym uwzględnieniem kwestii odprowadzania wód do jezior.

Likwidacja / przebudowa odcinków kanalizacji ogólnospławnej.

Traktowanie odbiornika ścieków deszczowych jako integralnego elementu systemu kanalizacyjnego, którego ochrona w aspekcie jakościowym określa wymagania dla działania systemów kanalizacyjnych.

-Działanie 3 Cel: Wdrożenie programu retencji wód opadowych

Upowszechnienie wiedzy w zakresie retencji wód opadowych poprzez warsztaty, pokazy i symulacje sposobów odprowadzenia wód opadowych i wagi problemu w obszarach zurbanizowanych

Stosowanie rozwiązań inżynierskich promujących zatrzymywanie wody w parkach, zieleńcach, skwerach i w podwórkach w terenach mieszkaniowych, promowanie / dofinansowywanie takich rozwiązań inżynierskich, które ograniczają odprowadzanie wód opadowych do systemów zbiorczych.

-Działanie 4 Cel: Poprawa bezpieczeństwa na drogach, zwłaszcza tranzytowych

Na obniżenie natężenia ruchu wpłynie niedawno oddana Obwodnica Kartuz - nowy odcinek drogi łączy dwie drogi wojewódzkie nr 211 i 224 oraz realizacja II etapu obwodnicy Kartuz.

Środki uspokojenia ruchu należy wprowadzać niezależnie od realizacji wyżej wymienionej inwestycji. Mogą mieć charakter rozwiązań planistycznych i strukturalnych, szczegółowych rozwiązań elementów dróg i organizacji ruchu na przykład: oznaczenia bezpieczeństwa, odcinkowe zmiany nawierzchni, progi spowalniające, wysepki, zwężenia przekroju jezdni odcinkowe.

-Działanie 5 Cel: Rozwój ruchu rowerowego

Rozwój ruchu rowerowego jako odpowiedź na problem parkingowy. Poprzez rozwój bezpiecznych ścieżek rowerowych i zwiększenie udziału ruchu rowerów w transporcie codziennym możliwe będzie ograniczenie liczby aut w centrum. Jednocześnie ruch rowerowy mógłby stanowić alternatywę dla transportu indywidualnego oraz dla braku komunikacji miejskiej – na przykład poprzez zdrożenie programu roweru miejskiego.

Realizacja spójnego systemu ścieżek rowerowych winna być planowana łącznie z systemem parkingów rowerowych i innych udogodnień typu stacje napraw czy miejsca odpoczynku.

Rozwój ruchu rowerowego to zadanie strategiczne dla poprawy jakości życia w śródmieściu Kartuz i jako takie jest istotne dla procesu rewitalizacji.

2.2.5 Konsultacje społeczne

Działania odnoszące się do poszczególnych aspektów rewitalizacji wymagają współpracy i włączenia w ten proces szerokiego grona interesariuszy. Potrzeba ta wiąże się w szczególności z koniecznością rozważenia powodzenia realizacji przedsięwzięć rewitalizacyjnych w perspektywie długookresowej, jak również z ograniczonymi możliwościami finansowania ze środków publicznych. Na uwadze należy mieć tu między innymi fakt ostatniego już okresu wsparcia finansowego z funduszy europejskich w latach 2014-2020. W szczególności konieczne jest podjęcie działań inwestycyjnych przez wspólnoty mieszkaniowe oraz prywatnych inwestorów umożliwiających kompleksową przemianę przestrzeni publicznych, których jakość wpływa na postrzeganie miasta przez mieszkańców oraz turystów.

Współodpowiedzialni za atmosferę oraz rzeczywistość społeczną panujące w mieście Kartuzy są wszyscy interesariusze rewitalizacji. Jako kluczowych interesariuszy procesu rewitalizacji w mieście Kartuzy uznano mieszkańców, przedsiębiorców, właścicieli oraz zarządców nieruchomości, wspólnoty mieszkaniowe oraz organizacje pozarządowe działające na obszarze rewitalizacji. Grupy te najlepiej wiedzą z jakimi problemami muszą mierzyć się każdego dnia i jakie działania należałoby podjąć, aby rozwiązać ich problemy, a tym samym poprawić komfort ich życia. Z tego też względu zostali oni zaproszeni przez władze miasta do aktywnego uczestniczenia w procesie odnowy Centrum

Kartuz na każdym jego etapie. Już podczas sporządzania diagnozy i wyznaczania obszarów zdegradowanych odbywały się cykliczne spotkania warsztatowe ze wszystkimi grupami interesariuszy rewitalizacji (w terminach 05.11.2014r.; 10.12.2014r.; 30.06.2015r.; 7.12.2015r.; 14.12.2015r.). Przybliżano na nich definicję i istotę rewitalizacji obszarów miejskich, założenia rewitalizacji obszaru miasta Kartuzy, w tym podział na obszary problemowe. Podczas spotkań uczestnicy mogli zgłaszać uwagi i spostrzeżenia dotyczące realizacji procesu zmian i poprawy jakości życia mieszkańców poszczególnych obszarów. Wspólnie przeprowadzono również analizę SWOT (silne i słabe strony, szanse oraz zagrożenia) procesu rewitalizacji oraz hierarchizację problemów leżących u podłoża ówczesnej sytuacji społecznej, gospodarczej i funkcjonalno-przestrzennej. W dyskusjach i pracach warsztatowych wzięło udział 127 osób. W uzupełnieniu procesu konsultacji społecznych przeprowadzona została również ankieta skierowana do mieszkańców obszaru problemowego. Ankieta dostępna była na stronie internetowej Gminy Kartuzy, jak i w punkcie obsługi klienta Urzędu Miejskiego. Chętni mogli wypełnić ją również w trakcie spotkań konsultacyjnych. Pięciostronicowy kwestionariusz został zwrócony przez mieszkańców w 46 egzemplarzach. W związku z niskim stopniem zwrotu formularzy badanie to nie może pełnić kluczowej roli w analizie, ale spełniło istotną funkcję pomocniczą.

Dzięki aktywnemu uczestniczeniu interesariuszy w procesie rewitalizacji możliwa jest realizacja przedsięwzięć zgodnych z ich potrzebami i oczekiwaniami, budowanie współodpowiedzialności za podejmowane decyzje i działania, a co za tym idzie wzmocnienie trwałości działań rewitalizacyjnych. Zgodnie z Uchwałą Rady Miejskiej w Kartuzach nr XVIII/220/2016 z dnia 13 kwietnia 2016 roku Gmina Kartuzy przystąpiła do sporządzenia Gminnego Programu Rewitalizacji. Dokument został opracowany dla obszaru rewitalizacji, którym jest obszar Centrum Kartuz. W ramach prac nad dokumentem zrealizowano szereg działań z zakresu konsultacji społecznych. Ich celem było wypracowanie założeń do Gminnego Programu Rewitalizacji Kartuz poprzez wyrażenie opinii i składanie propozycji przez interesariuszy rewitalizacji²⁰, które będą mogły zostać wykorzystane w dalszych etapach prac. Konsultacje były prowadzone w okresie **od 25 kwietnia 2016 roku do 20 czerwca 2016 roku**. Przyjętymi formami konsultacji były: warsztaty, spacer studyjny, ankiety, konsultacje w formie elektronicznej oraz za pomocą formularzy.

Zgodnie z Art. 6 pkt 2 ustawy o rewitalizacji kampanię informacyjną na temat planowanych konsultacji przeprowadzono min. 7 dni przed dniem ich przeprowadzenia.

Kampanię informacyjną prowadzono przed rozpoczęciem konsultacji społecznych oraz dodatkowo w trakcie ich trwania:

14.04.2016 r. – podczas sesji Rady Miejskiej w Kartuzach przekazano zaproszenia do wszystkich Radnych Rady Miejskiej w Kartuzach

19.04.2016 r. – wysłano zaproszenia do organizacji pozarządowych oraz do przedstawicieli instytucji publicznych zgodnie z załącznikami.

²⁰ * Zgodnie z przepisami interesariuszami rewitalizacji, czyli osobami zapraszonymi do udziału w konsultacjach, są w szczególności:

- 1) mieszkańcy obszaru rewitalizacji oraz właściciele, użytkownicy wieczysti nieruchomości i podmioty zarządzające nieruchomościami znajdującymi się na tym obszarze, w tym spółdzielnie mieszkaniowe, wspólnoty mieszkaniowe i towarzystwa budownictwa społecznego;
- 2) mieszkańcy gminy inni niż wymienieni w pkt 1;
- 3) podmioty prowadzące lub zamierzające prowadzić na obszarze gminy działalność gospodarczą;
- 4) podmioty prowadzące lub zamierzające prowadzić na obszarze gminy działalność społeczną, w tym organizacje pozarządowe i grupy nieformalne;
- 5) jednostki samorządu terytorialnego i ich jednostki organizacyjne;
- 6) organy władzy publicznej;
- 7) podmioty, inne niż wymienione w pkt 6, realizujące na obszarze rewitalizacji uprawnienia Skarbu Państwa.

20.04.2016 – Wydano Obwieszczenie Burmistrza Kartuz o przystąpieniu do konsultacji społecznych dotyczących założeń do Gminnego Programu Rewitalizacji Kartuz. Obwieszczenie ukazało się na stronach internetowych www.bip.kartuzy.pl w zakładce Obwieszczenia rok 2016 pod nr 50, na stronie internetowej urzędu www.kartuzy.pl/rewitalizacja oraz zostało wywieszone w gablocie informacyjnej na terenie urzędu.

20.04.2016 r- 27.04.2016 r – publikacja informacji o warsztatach w lokalnym portalu internetowym www.ekspreskaszubski.pl

21.04.2016 r. – 28.04.2016r. – publikacja informacji o warsztatach w lokalnym portalu internetowym www.kartuzy.info

21.04.2016 r. – poproszono o współpracę proboszczów parafii z obszaru rewitalizacji, aby podczas niedzielnych mszy (tj. 24.04.2016r.) ogłosili informacje o cyklu warsztatów. (Parafia p.w. WNMP (Kolegiata) i Parafia p.w.św. Kazimierza)

Informacja o planowanych spotkaniach w ramach realizowanego projektu (GPRK) ukazała się również w kwartalniku wydawanym przez Gminę Kartuzy (wydanie styczeń – marzec 2016 str. nr 8). Dodatkowo w tygodniu poprzedzającym spotkania rozniesiono ulotki informacyjne do instytucji publicznych oraz podmiotów gospodarczych zlokalizowanych na terenie miasta.

Poszczególne formy konsultacji były realizowane następująco:

I. Warsztaty w formie mentoringu urbanistycznego, czyli planowania przestrzeni z mieszkańcami.

Sesje warsztatów zaplanowano w nowoczesnej formule „Mentoringu urbanistycznego”²¹. Jest to metoda opierająca się na współpracy między profesjonalistami a interesariuszami, pozwalająca na odkrywanie i rozwijanie potencjału strony społecznej, także interesariuszy procesu rewitalizacji.

Interesariusze, w szczególności strona społeczna, to specjaliści w zakresie wiedzy o uwarunkowaniach i potrzebach lokalnych. Zespół prowadzący mentoring urbanistyczny pomaga w zrozumieniu procesu planowania i zarządzania miastem. Współpraca tych dwóch grup w ramach mentoringu urbanistycznego pozwala na:

- 1) analizę i waloryzację otaczającej przestrzeni fizycznej i społecznej,
- 2) systemowe rozumienie problemów i potencjałów miejsca zamieszkania,
- 3) rozumienie przez interesariuszy pojęć używanych w planowaniu i rewitalizacji miast,
- 4) rozwój umiejętności publicznej debaty nad koncepcjami przestrzennymi oraz wypracowywania kompromisu społecznego wokół proponowanych rozwiązań oraz promowanych opinii.

Spotkania w ramach niniejszego dialogu społecznego podzielone były na dwa bloki: dla pracowników instytucji publicznych oraz dla mieszkańców, przedsiębiorców i organizacji pozarządowych. Prowadzone były przez zespół, w skład którego wchodził specjaliści z zakresu urbanistyki, socjologii, architektury krajobrazu, w formie 4 sesji warsztatowych. Uczestniczyło w nich w sumie 147 osób. Składały się z czterech obszarów tematycznych:

1. Omówienie problematyki rewitalizacji, diagnoza oczekiwań wobec zmian zachodzących w mieście oraz budowanie platformy dialogu społecznego.
2. Diagnozy stanu istniejącego.
3. Generowania pomysłów oraz zdefiniowania zadań w oparciu o problemy, zasoby i wyzwania.
4. Wypracowanie pomysłów rozwoju obszaru zdegradowanego Kartuz w podziale na poszczególne przedsięwzięcia.

²¹ Metoda powstała w wyniku prac nad projektem „Quo vadis Gdańsku? Mieszkańcy planują swoje miasto” realizowanym w ramach programu „Obywatele dla Demokracji” i finansowanym z funduszy EOG (Mechanizm Finansowy Europejskiego Obszaru Gospodarczego). Więcej na <http://gfis.pl/nasze-projekty/realizowane-projekty/quo-vadis-gdansk-mieszkanicy-planuja-swoje-miasto/>

Tabela 16. Kalendarium warsztatów

<p>I Warsztat 25.04.2016 r</p> <p>16.00-18.00 – 20 uczestników – przedstawiciele instytucji publicznych 18.00-20.00 - 26 uczestników – mieszkańcy , przedsiębiorcy, organizacje pozarządowe 07.05.2016 r. - publikacja informacji po pierwszych warsztatach na stronie internetowej www.kartuzy.pl/rewitalizacja 04.05.2016 r - publikacja informacji o kolejnych warsztatach w lokalnym portalu internetowym www.ekspreskaszubski.pl</p>	<p>II WARSZTAT 9.05.2016 r.</p> <p>16.00-18.00 – 18 uczestników 18.00-20.00 - 11 uczestników 18.05.2016 r. – ponownie wysłano zaproszenia do instytucji pozarządowych (13 instytucji) 18.05.2016 r. – wysłano zaproszenia do przedsiębiorców prowadzących działalność gospodarczą w obszarze rewitalizacji (51 podmiotów) 19.05.2016 r. wysłano imienne zaproszenie do dzielnicowego Komendy Powiatowej Policji w Kartuzach – dzielnica śródmieście 19.05.2016 r. – informacja w lokalnym portalu internetowym: www.ekspreskaszubski.pl 20.05.2016 r. – informacja o kolejnych warsztatach w artykule o rewitalizacji w lokalnym portalu internetowym: www.kartuzy.info</p>
<p>III WARSZTAT 23.05.2016 r.</p> <p>16.00-18.00 - 26 uczestników 18.00-20.00 - 17 uczestników 23.05.2016 r. informacja o trwających warsztatach na portalu www.facebook.com , Fanpage - Rewitalizacja Kartuz 16.06.2016 r – publikacja informacji o ostatnich warsztatach w portalu www.ekspreskaszubski.pl oraz na portalu www.facebook.com , Fanpage - Rewitalizacja Kartuz</p>	<p>IV WARSZTAT 20.06.2016 r.</p> <p>16.00-18.00 - 19 uczestników 18.00-20.00 - 10 uczestników.</p>

II. Konsultacje otwarte - zbieranie propozycji i uwag, w tym drogą elektroniczną.

W ramach niniejszej formy konsultacji przygotowano formularz konsultacyjny za pomocą którego mieszkańcy mogli zgłaszać swoje propozycje i uwagi związane procesem rewitalizacji za pomocą poczty elektronicznej na adres rewitalizacja@poczta.kartuzy.pl, tradycyjną drogą korespondencyjną oraz bezpośrednio do Urzędu Miejskiego w Kartuzach.

III. Spacerzy badawcze na terenie obszaru rewitalizacji.

Spacerzy odbywały się na obszarze rewitalizacji, a ich uczestnicy pokonywali dwie trasy analizując miejsca ważne dla rozwoju miasta i poprawy jego funkcjonowania. Ta forma konsultacji społecznych wskazała plusy i minusy miejsc na obszarze rewitalizacji. Spacerowicze zwrócili uwagę na niektóre problemy oraz na potencjał miasta, który może zostać wykorzystany w procesie rewitalizacji.

Tabela 17. Kalendarium spacerów badawczych

Informacja o spacerach	Realizacja spacerów
<p>26.04.2016 – Wydano Obwieszczenie Burmistrza Kartuz o przystąpieniu do konsultacji społecznych o ustaleniu terminów spacerów studyjnych organizowanych w ramach konsultacji społecznych dotyczących założeń do Gminnego Programu Rewitalizacji Kartuz. Obwieszczenie</p>	<p>1) 7.05.2016r. (sobota) godz. 15.00-17.00 2) 11.05.2016r. (środa) godz. 9.00 -11.00 3) 13.05.2016r. (piątek) godz. 10.00-12.00 4) 15.05.2016r. (niedziela)godz. 16.30-18.30 5) 24.05.2016r. (wtorek) godz. 18.00-20.00 Trasa nr 1:</p>

<p>ukazało się na stronach internetowych www.bip.kartuzy.pl w zakładce Obwieszczenia rok 2016 pod nr 59, na stronie internetowej urzędu oraz zostało wywieszane w gablocie informacyjnej na terenie urzędu.</p> <p>27.04.2016 – publikacja informacji o spacerach w lokalnym portalu internetowym www.kartuz.info</p> <p>27.04.2016- publikacja informacji o spacerach na portalu internetowym www.kartuzy.pl/rewitalizacja</p> <p>19.05.2016 - publikacja informacji o warsztatach i spacerach w lokalnym portalu internetowym www.ekspreskaszubski.pl</p> <p>20.05.2016- publikacja informacji o warsztatach i spacerach w lokalnym portalu internetowym www.kartuzy.info</p>	<ol style="list-style-type: none"> 1) Rynek, 2) Park Kotowskiego, 3) ul. Dworcowa/Kolejowa, 4) ul. Kolejowa, 5) Stadion, 6) Mleczarnia, 7) Szkoła podstawowa Nr 1, 8) ul. Majkowskiego, 9) park przy ul. Majkowskiego, 10) szpital, 11) ul. PCK, 12) ul. Klasztorna, 13) Kolegiata. <p>Trasa nr 2:</p> <ol style="list-style-type: none"> 1) Rynek, 2) Park Kotowskiego, 3) ul. Dworcowa/Kolejowa, 4) ul. Kolejowa (w kierunku ul. Gdańskiej), 5) Dwór Kaszubski, 6) kamienice przy ul. Gdańskiej, 7) kamienice przy ul. Jeziornej, 8) parking przy jez. Karczemnym, 9) Park Solidarności.
---	--

łącznie w spacerach wzięło **udział 90 uczestników**. Szczegółowy przebieg spotkań zamieszczono w Raporcie ze spacerów studyjnych. Raport jest dostępny na stronie internetowej www.bip.kartuzy.pl w zakładce konsultacje społeczne.

IV. Ankiety

Partycypacja społeczna przeprowadzona została przez pracowników Gminnego Ośrodka Pomocy Społecznej, za pomocą ankiet. Działanie to miało na celu zebranie danych i opinii na temat aktualnych potrzeb w zakresie rewitalizacji problemowych obszarów miasta i oczekiwanych działań, które przyczynią się do rozwoju Kartuz oraz poprawy życia mieszkańców. W okresie prowadzenia konsultacji społecznych w badaniu wzięło udział **486** osób. Dane pozyskiwane były przez ankieterów oraz podczas sesji warsztatów mentoringu urbanistycznego. Dodatkowo ankieta wraz z formularzem konsultacyjnym w wersji edytowalnej była dostępna na stronie internetowej Gminy.

Protokoły/raporty z wszystkich form konsultacji są dostępne w Biuletynie Informacji Publicznej w zakładce Konsultacje społeczne oraz na stronie internetowej Gminy Kartuzy.

Dodatkową formą konsultacji były badania przeprowadzone przez Instytut Badań nad Gospodarką Rynkową w celu opracowania Analizy potencjału gospodarczego obszaru rewitalizacji. W wyniku konsultacji z przedsiębiorcami oraz biorąc pod uwagę ww. badania ankietowe autorzy analizy sformułowali wyzwania, bariery rozwojowe oraz rekomendacje. Poniżej przedstawiono wyniki analizy:

Wyzwania²²

Rozdział ten prezentuje wybrane i najważniejsze ograniczenia oraz trudności związane z rozwojem gospodarczym centrum Kartuz. Ta część opiera się przede wszystkim na wynikach wywiadów, ankiet

²² Analiza potencjału gospodarczego obszaru rewitalizacji wyznaczonego na terenie miasta Kartuzy, Instytut Badań nad Gospodarką Rynkową, 2016r.

i konsultacji przeprowadzonych z przedsiębiorcami i pracownikami podmiotów zlokalizowanych w centrum miasta.

BARIERY ROZWOJOWE

Główne bariery w prowadzeniu działalności, na jakie wskazywali kartuscy przedsiębiorcy to ograniczony popyt i problem z regulacjami prawnymi. Warto zauważyć, że brak jest jednej dominującej trudności – zdecydowana większość badanych doświadcza różnorodnych barier, co w pewnej mierze zapewne zależy od specyfiki danej branży, czy przedmiotu działalności firmy.

Rysunek 34. Główne bariery w działalności kartuskich firm



Źródło: opracowanie własne na podstawie wyników badania ankietowego, n=20.

Problem z regulacjami prawnymi przybiera różne oblicze w zależności od branży np. kwestia przetargów publicznych (branża budowlana, branża odpadowa), obciążenia pracodawców w zatrudnianiu młodocianych pracowników/uczniów (branża meblarska), czy przepisy korporacyjne (np. ograniczające działalność kancelarii adwokackich). Z kolei firmy handlowe najczęściej jako barierę wskazują ograniczony popyt. Jednym z jego powodów może być zamykanie sklepów o godz. 17 – badani wskazują, że centrum Kartuz po tej godzinie „zamiera”. Mieszkańcy są przyzwyczajeni do robienia zakupów gdzie indziej, a niewielki ruch turystyczny nie jest w stanie tego zrekompensować.

Problemem jest także znalezienie odpowiednich pracowników – z jednej strony niski poziom bezrobocia w Kartuzach oraz bliskość Trójmiasta, a z drugiej wysokie wymagania finansowe i niska jakość pracy – wszystkie te czynniki nie są sprzymierzeńcami kartuskich pracodawców. Nasi rozmówcy wskazywali, że duża część osób młodych - chcąc polepszyć swoją sytuację finansową - emigruje do pracy za granicę, z warunkami której ciężko jest konkurować kartuskim firmom.

Wskazywano także na trudną współpracę z urzędem (rozumianym szeroko), która również ma różne wymiary. Zazwyczaj jednak chodzi o sytuacje, w których jakaś sprawa nie została załatwiona po myśli wnioskującego. Wskazywano na długie terminy oczekiwania na decyzję, czy brak elastyczności i otwartości w stosowaniu niejednoznacznych przepisów prawnych.

Tabela 18. Analiza Swot

	Silne strony	Słabe strony
Wewnętrzne, obecne, mamy wpływ	<ul style="list-style-type: none"> - Kolegiata - Muzeum Kaszubskie - Gaj Świętopelka - rozwijająca się infrastruktura usługowa - zabytkowa zabudowa centrum Kartuz 	<ul style="list-style-type: none"> - zanieczyszczenie jezior - ograniczona oferta atrakcyjnego spędzania czasu dla turystów i mieszkańców - niskie dochody (publiczne) i mieszkańców - zatłoczone centrum miasta samochodami

	<ul style="list-style-type: none"> - jeziora – infrastruktura do wykorzystania - historia / tradycja miasta (jego pochodzenie) - wyraźny podział miasta na część mieszkalną, rekreacyjną i przemysłową - tereny leśne wokół miasta - historyczna - secesyjna zabudowa - niskie bezrobocie 	<ul style="list-style-type: none"> - brak alternatywy dla samochodu - brak wolnej przestrzeni (dla działalności produkcyjnej / inwestycyjnej, mieszkaniowej) - niskopłatne miejsca pracy - brak ofert pracy dla osób z wykształceniem wyższym, co powoduje ich emigrację - słaba decyzyjność i przewlekłość działań urzędników w oczach przedsiębiorców - centrum – uśpione po 17.00 - uboga oferta sklepów (szczególnie dla mieszkańców Kartuz i okolic) - brak oznaczeń / informacji o atrakcjach turystycznych - zły stan estetyczny przestrzeni publicznej (m.in. dworzec, rynek, stary browar, Dom Handlowy przy Placu Brunona, kamienice) - wyprowadzka osób młodych i starzejące się społeczeństwo
	Szanse	Zagrożenia
Zewnętrzne, przyszłe (potencjalne), nie mamy bezpośredniego wpływu	<ul style="list-style-type: none"> - PKM (praca, przyjazd turystów) - Położenie (na trasie Trójmiasto-Kaszuby, otoczenie lasem) - jeziora (unikalny zasób) - dostępne środki europejskie na inwestycje (rewitalizację) - budowa obwodnicy – odkorkuje centrum miasta - program 500+ – dodatkowy impuls popytowy - dostęp do dobrych szkół w Trójmieście (nauka, kursy, szkolenia) - marka Kaszub i Szwajcarii Kaszubskiej (znana w całym kraju i częściowo także za granicą) 	<ul style="list-style-type: none"> - obwodnica – ruch tranzytowy poza miastem, - PKM – wysysanie zasobów przez Trójmiasto (zakupy, praca, rozrywka) - konkurencja turystyczna ze strony okolicznych miejscowości (w tym o klientów z Trójmiasta) - uzależnienie zachęt Urzędu Miejskiego dla działań obywatelskich od otrzymania środków zewnętrznych na rewitalizację - ucieczka z miasta osób młodych i dobrze wykształconych – brak perspektyw rozwoju

Źródło: opracowanie własne IBnGR.

OGRANICZONY POPYT

Ograniczony popyt to jedna z głównych barier wymieniana przez kartuskie przedsiębiorców i ich pracowników. Oferta handlowa w kartuzach skierowana jest właściwie dla jednej grupy klientów – okolicznych mieszkańców z powiatu kartuskiego, którzy nie wykonują pracy etatowej. Świadczą o tym głosy badanych, którzy nisko oceniają jakość, jak i zakres oferty (np. brak sklepów z markową odzieżą, brak dużych sklepów ze sprzętem elektronicznym), a także godziny otwarcia sklepów – nieprzyjemne dla osób pracujących od rana do późnego popołudnia.

RYNEK PRACY

Obszarem problemowym jest także rynek pracy – choć w Kartuzach mamy do czynienia ze stosunkowo niskim poziomem bezrobocia, to - jak nadmieniała jedna z badanych - osoby z wykształceniem średnim nie mają problemu ze znalezieniem pracy, w gorszej sytuacji są osoby z wykształceniem wyższym – oczekujący bardziej ambitnej i lepiej płatnej pracy. Powoduje to wyprowadzkę z miasta osób młodych i dobrze wykształconych.

Z drugiej strony niskie bezrobocie powoduje, że przedsiębiorcy mają trudności ze znalezieniem odpowiednich pracowników. W związku z tym oczekują działań w zakresie podnoszenia kwalifikacji pracowników. Jeden z badanych z branży meblarskiej wskazał, że osoby młode nie są obecnie chętne do ciężkiej pracy, a mimo to mają wysokie wymagania finansowe. Dodatkowo sytuację utrudniają obciążenia dla pracodawców chcących zatrudnić młodocianych pracowników na praktykę zawodową.

ZMIANA WIZERUNKU MIASTA

Budne jeziora, brak oferty spędzania czasu wolnego dla mieszkańców, negatywne zjawiska społeczne i gospodarcze nie kształtują wizerunku Kartuz jako miasta o wysokiej jakości życia.

W trakcie badania spotkaliśmy się z wieloma stereotypowymi i negatywnymi hasłami, z którymi kojarzone są Kartuzy.



Źródło: cytaty z badania ankietowego oraz warsztatów.

JEZIORA – NIEWYKORZYSTANY POTENCJAŁ

Problem kartuskich jezior jest powszechnie znany i opisany, jednak z wielu powodów, m.in. barier prawnych i kwestii właścicielskich, nie jest obecnie możliwe podjęcie ich rekultywacji. Podczas konsultacji wskazywano na stagnację - od kilkudziesięciu lat brakuje jasnego planu działania oraz konkretnych decyzji. Władze miasta zdają sobie sprawę, że dopóki jeziora nie będą czyste, to miasto nie będzie się rozwijać tak jakby sobie tego wszyscy życzyli.

Jednym z powodów nieoczyszczania jezior są nie tylko kwestie prawne, ale brak presji grup społecznych i tego, że nie stanowi to dla żadnej z nich priorytetu, co powoduje, że najmniejsza przeszkoda zniechęca. Większość osób w Kartuzach żyje obecnie z czegoś innego niż z turystyki i dlatego mogą nie być bezpośrednio zainteresowani rekultywacją jezior. Problemem jest to, że przez wiele lat ludzie przechodzili do porządku dziennego z myślą, że jeziora nie mają większego znaczenia.

ESTETYKA PRZESTRZENI

W kwestii estetyki przestrzeni istnieje kilka problemów tj. brak oznakowania miasta, wysokie krawężniki na rynku, brak monitoringu, brak dobrego oświetlenia, czy brak wystarczającej ilości parkingów, które utrudniają prowadzenie działalności gospodarczej.

Badani ocenili estetykę i zagospodarowanie przestrzeni w centrum pomiędzy „słabo” a „przeciętnie”. Wskazywali na brak reprezentatywności rynku, który jest demonstrowany poprzez nieremontowane fasady, szarość, nijakość, czy brak oferty spędzania czasu dla rodzin i młodzieży (zgodnie z wynikami badania ankietowego przeprowadzonego przez Urząd Miasta).

BEZPIECZEŃSTWO

Centrum Kartuz, charakteryzuje się stosunkowo wysokim poziomem zurbanizowania. Jednocześnie obszar ten jest jednym z najbardziej zdegradowanych pod względem społecznym terenów miasta, co przy wysokiej gęstości zaludnienia zwiększa skalę występujących problemów społecznych, w tym wandalizmu i chuligaństwa. W trakcie konsultacji wskazano, że z powodu wandalizmu i bójek przedsiębiorcy ponoszą straty np. regularnie niszczone są rabaty kwiatowe należące do restauracji. Z kolei pracownicy firmy zajmującej się wywozem śmieci narażeni są na wyzwiska i nieprzyjemne sytuacje. Także wyniki badania ankietowego na temat działań związanych z rewitalizacją centrum

Kartuz (przeprowadzonego przez Urząd Miejski w Kartuzach²³) potwierdzają, że mieszkańcy dostrzegają problem z przestępczością i chuligaństwem – 71% z nich dostrzega średnie lub wysokie zagrożenie tym problemem.

„UŚPIONE” CENTRUM

Mieszkańcy wskazują, że w centrum Kartuz „nic się nie dzieje”, a miasto jest uśpione po godz. 17. W szczególności na rynku brakuje miejsc i oferty, która zapewniłaby atrakcyjne spędzanie czasu wolnego dla rodzin, młodzieży i osób starszych. Z kolei ze względu na realizację imprez w parku przy Kolegiacie (z dala od rynku), lokalni przedsiębiorcy świadczący usługi np. gastronomiczne (zlokalizowane w dużej mierze w centrum miasta) nie odczuwają istotnych korzyści z odbywających się tam wydarzeń.

BIERNOŚĆ

Jednym z problemów jest także dostrzegalny brak aktywności mieszkańców, czy brak organizacji integrujących mieszkańców. Prawie połowa ankietowanych z badania, które przeprowadził Urząd Miejski w Kartuzach²⁴ wskazała jako wysokie zagrożenie problemem - mało wspólnych inicjatyw mieszkańców, a słabą aktywność mieszkańców we wspólnych sprawach jako główny obszar do rozwiązania w ramach procesu rewitalizacji.

2.2.6 Analiza negatywnych zjawisk- zidentyfikowane problemy

Celem konsultacji społecznych było wypracowanie założeń do Gminnego Programu Rewitalizacji Kartuz poprzez wyrażenie opinii i składanie propozycji przez interesariuszy rewitalizacji. W trakcie konsultacji zdiagnozowano szereg problemów charakterystycznych dla obszaru Centrum. W poniższych tabelach zestawiono główne problemy zidentyfikowane w wyniku przeprowadzenia poszczególnych form konsultacji

Tabela 19. Zestawienie problemów - spaceru studyjne

Spaceru studyjne	
I RYNEK	II DWORZEC PKP
Zaniedbanie i brak możliwości spędzania czasu w atrakcyjny sposób Chaos przestrzenny Brakuje ludzi Nie ma nic ładnego Nie ma co robić Brak parkingów, miejsc parkingowych Mało klientów Nieuporządkowane reklamy Brak ławek i zieleni Wieczorami osoby spożywające alkohol	Wieczorami osoby spożywające alkohol, niebezpiecznie Nieuporządkowany wjazd kolejną do Kartuz – chwasty, stare budynki, reklamy Brak organizacji ruchu pieszego wokół Dworca – miejsce nieprzyjazne dla pieszych Brak oświetlenia Brak patroli Straży Miejskiej Brak połączenia z Kościerzyną
III Park im. dra H. Kotowskiego	IV PARK PRZY ul. MAJKOWSKIEGO
Brak odpowiedniego utrzymania Osoby pijące alkohol Brak Bezpieczeństwa Brak zagospodarowania	Wieczorami bywa niebezpiecznie Kiepskie oświetlenie

²³ Urząd Miejski w Kartuzach, „Raport z badania ankietowego. Ankieta na temat działań związanych z rewitalizacją Centrum Kartuz”, 2016, s. 20-21. Liczba respondentów: 486.

²⁴ Urząd Miejski w Kartuzach, „Raport z badania ankietowego. Ankieta na temat działań związanych z rewitalizacją Centrum Kartuz”, 2016, s. 20-21. Liczba respondentów: 486.

Błoto Pusta grotą	
V JEZIORA	VI KOLEGIATA
Zanieczyszczone Brak atrakcji, nie ma na co popatrzeć	Bruk na ul. Klasztornej Brakuje przewodnika, więcej informacji

Tabela 20. Zestawienie problemów - warsztaty

Warsztaty		
I PROBLEMY PRZESTRZENNE	II PROBLEMY SPOŁECZNE	III PROBLEMY GOSPODARCZE
Niezagospodarowany rynek Brak, zły stan dworca PKP, Niezagospodarowany dworzec autobusowy Brak miejsc parkingowych Zły stan techniczny, estetyczny budynków Chaos reklamowy Brak atrakcyjnych przestrzeni publicznych Brak zagospodarowania terenów nad wodą Brak miejsc spędzania czasu wolnego Brak szerokiej oferty handlowej Brak infrastruktury rowerowej (ścieżki, trasy, bezpieczne miejsca parkingowe) Nieoświetlone przestrzenie publiczne Bruk na ul. Klasztornej	Starzejące się społeczeństwo Ucieczka młodych ludzi z miasta	Korki Miasto zamiera po godzinie 17 Niski poziom bezpieczeństwa – os. Wybickiego Brak miejsc pracy szczególnie dla młodych Brak dobrze zorganizowanego transportu publicznego Brak bezpieczeństwa w parkach i na terenach zielonych Zły stan służby zdrowia Brak oferty spędzania czasu wolnego

Tabela 21. Zestawienie problemów – ankiety

Problemy występujące na omawianym obszarze		
Poziom zagrożenia	Ekonomiczne/gospodarcze	Społeczne
Wysoki	Niska dostępność terenów inwestycyjnych	Brak organizacji integrujących mieszkańców
	Brak miejsc pracy	Mało wspólnych inicjatyw mieszkańców
	Słabe wsparcie dla osób poszukujących pracy	Starzejące się społeczeństwo
	Brak wsparcia dla małych i średnich przedsiębiorstw	
	Wyprowadzka z miast osób młodych i dobrze wykształconych	
	Zły stan dróg	
Średni	Zanieczyszczenie środowiska	
	Bezrobocie	Przestępczość
	Słaby rozwój handlu	Chuligaństwo/przestępczość młodocianych
	Utrudniony dostęp do dobrych szkół	Problemy opiekuńczo-wychowawcze
	Połączenia komunikacyjne	Alkoholizm i inne uzależnienia
	Stan budynków mieszkalnych, usługowych itp.	Przemoc w rodzinie
Stan zabytków	Niepełnosprawność	
	Ubóstwo	
Jakie problemy na obszarze rewitalizacji należy rozwiązać		
Ekonomiczne	Społeczne	Związane z jakością życia
Brak oferty spędzania czasu dla rodzin	Bezrobocie	Słaba dostępność do miejsc pozwalających spędzać czas na dworze
Brak oferty spędzania czasu dla młodzieży	Alkoholizm	Słaba aktywność mieszkańców we wspólnych sprawach
Brak miejsc pracy	Chuligaństwo	Zły stan estetyczny budynków i otoczenia
Brak oferty spędzania czasu dla osób starszych	Brak oferty dla spędzania wolnego czasu dla osób starszych	Słaba współpraca między mieszkańcami a władzami publicznymi

Gminny Program Rewitalizacji Kartuz

Niewystarczająca ilość i niski standard mieszkań	Wyprowadzka młodych i dobrze wykształconych osób	Brak lub słaba aktywność ośrodków kulturalno-rekreacyjnych i sportowych w pobliżu miejsca zamieszkania						
Brak lub zbyt mało połączeń komunikacyjnych z innymi miejscowościami	Bieda	Zły stan infrastruktury wokół budynków						
Słaby rozwój handlu	Przestępczość młodocianych	Brak poczucia bezpieczeństwa w okolicy zamieszkania						
Brak wsparcia dla małych i średnich przedsiębiorstw	Niedobór organizacji pomagających w znalezieniu pracy, przekwalifikowaniu, szkolenia	Brak instytucji, organizacji integrujących mieszkańców						
Zły stan zabytków	Przestępczość	Słaby przepływ informacji w sprawach dotyczących najbliższego otoczenia zamieszkania						
Zła gospodarka odpadami, ściekami	Przemoc w rodzinie							
Brak lub zła jakość terenów inwestycyjnych	Narkomania							
Niewielka ilość, mała aktywność małych i średnich przedsiębiorstw	Brak dostępu do nowoczesnej technologii: komputer, Internet							
Ocena elementów związanych z jakością życia na obszarze Rewitalizacji								
Wysoka	Średnia	Niska						
Uciążliwość ruchu samochodowego	Estetyka otoczenia	Oferta instytucji kultury						
	Poczucie bezpieczeństwa w okolicy zamieszkania	Oferta obiektów sportowych i rekreacyjnych						
	Dostępność transportu publicznego	Chęć angażowania się mieszkańców we wspólne inicjatywy						
		Współpraca między mieszkańcami a władzami publicznymi						
Przedsięwzięcia ograniczające negatywne zjawiska na obszarze Rewitalizacji								
Społeczne		Gospodarcze						
Stworzenie oferty spędzania wolnego czasu dla dzieci, młodzieży, seniorów		Programy wsparcia finansowego dla osób zainteresowanych w tworzeniu własnej działalności gospodarczej						
Poprawa dostępu do usług zdrowotnych		Promowanie różnorodnych form zatrudnienia						
Organizacja większej liczby wydarzeń o charakterze kulturalnym, rekreacyjnym, integracyjnym		Rozbudowanie systemu ulg i zwolnień dla przedsiębiorstw inwestujących na terenie gminy						
Dodatkowe zajęcia pozalekcyjne dla dzieci i młodzieży		Promowanie przedsiębiorczości społecznej						
Rozbudowa systemu ulg i zwolnień dla podmiotów prywatnych generujących nowe miejsca pracy		Tworzenie specjalnych stref na terenie gminy, objętych preferencyjnymi warunkami dla działalności gospodarczej						
Poprawa dostępu do usług dla osób starszych		Programy szkoleniowo-doradcze dla osób zainteresowanych tworzeniem własnej działalności gospodarczej						
Rozbudowa strefy monitoringu		Udostępnienie uzbrojonych terenów inwestycyjnych						
Zwiększenie ilości patroli policyjnych/Straży Miejskiej		Poziom wskaźnik: <table border="1" style="margin: auto;"> <tr> <td>Wysoki</td> <td style="background-color: #cccccc;"></td> </tr> <tr> <td>Średni</td> <td style="background-color: #cccccc;"></td> </tr> <tr> <td>Niski</td> <td></td> </tr> </table>	Wysoki		Średni		Niski	
Wysoki								
Średni								
Niski								
Realizacja programów aktywizacji integracji, programów aktywności lokalnej itp.								
Rozbudowa systemu wsparcia dla rodzin wielodzietnych								
Wsparcie rozwoju podmiotów ekonomii społecznej								
Realizacja projektów szkoleniowo-doradczych								

Tabela 22. Analiza potencjału gospodarczego

ANALIZA POTENCJAŁU GOSPODARCZEGO OBSZARU REWITALIZACJI WYZNACZONEGO NA TERENIE MIASTA	
W analizie potencjału problemy obszaru zostały problemy Kartuz na tle regionu, bariery rozwojowe Kartuz oraz słabe strony i zagrożenia. Wszystkie te czynniki składają się na problemy gospodarcze obszaru zdegradowanego:	
<u>Kartuzy na tle regionu:</u>	
<ol style="list-style-type: none"> 1. Przeciętny rozwój przedsiębiorstw, przy coraz większym udziale osób pracujących 2. Niskie nakłady inwestycyjne przedsiębiorstw 3. Skąpe dochody gminy 4. Umiarkowany poziom pozyskiwania finansowania zewnętrznego 5. Dominacja działalności handlowej i usługowej 6. Niskie bezrobocie – niskopłatne miejsca pracy 7. Wyludnianie się Kartuz w przeciwieństwie do innych okolicznych miejscowości – bogatsi wyprowadzają się na obrzeża miast 8. Ubywa młodych w mieście, społeczeństwo starzeje się 9. Funkcja handlowo-usługowa, głównie dla mieszkańców Kartuz i okolic (mała liczba obiektów noclegowych) 	
BARIERY ROZWOJOWE	Zagrożenia - zewnętrzne, przyszłe:
<ol style="list-style-type: none"> 1. Ograniczony popyt 2. Problem z regulacjami prawnymi 3. Problemy ze znalezieniem odpowiednich pracowników 4. Trudna współpraca z urzędem 5. Silna konkurencja 6. Problemy z mieszkańcami (wandalizm, skargi) 7. Brak parkingów 8. Problemy z płatnościami 9. Wysoki podatek od nieruchomości 10. Brak środków na inwestycje 	<ol style="list-style-type: none"> 1. Obwodnica – ruch tranzytowy poza miastem, 2. PKM – wysysanie zasobów przez Trójmiasto (zakupy, praca, rozrywka) 3. Konkurencja turystyczna ze strony okolicznych miejscowości (w tym o klientów z Trójmiasta) 4. Uzależnienie zachęt Urzędu Miejskiego dla działań obywatelskich od otrzymania środków zewnętrznych na rewitalizację 5. Ucieczka z miasta osób młodych i dobrze wykształconych – brak perspektyw rozwoju
Słabe strony - wewnętrzne, obecne:	
<ol style="list-style-type: none"> 1. Zanieczyszczenie jezior 2. Ograniczona oferta atrakcyjnego spędzania czasu dla turystów i mieszkańców 3. Niskie dochody (publiczne) i mieszkańców 4. Zatłoczone centrum miasta samochodami, brak alternatywy dla samochodu 5. Brak wolnej przestrzeni (dla działalności produkcyjnej / inwestycyjnej, mieszkaniowej) 6. Niskopłatne miejsca pracy - brak ofert pracy dla osób z wykształceniem wyższym, co powoduje ich emigrację 7. Słaba decyzyjność i przewlekłość działań urzędników w oczach przedsiębiorców 8. Centrum – uśpione po 17.00, uboga oferta sklepów (szczególnie dla mieszkańców Kartuz i okolic) 9. Brak oznaczeń / informacji o atrakcjach turystycznych 10. Zły stan estetyczny przestrzeni publicznej (m.in. dworzec, rynek, stary browar, Dom Handlowy przy Placu Brunona, kamienice) 11. Wyprowadzka osób młodych i starzejące się społeczeństwo 	

3. CZĘŚĆ PLANISTYCZNA

3.1 Wizja stanu pożądanego i planowanych efektów procesu rewitalizacji

Perspektywa czasowa realizacji wizji określonej dla niniejszego Gminnego Programu Rewitalizacji to rok 2022. Wizja rozwoju obszaru zdegradowanego stanowi docelowy obraz przyszłości, i jako taka precyzuje planowane efekty działań rewitalizacyjnych. Ponadto stanowi swego rodzaju inspirację dla wszystkich interesariuszy procesu rewitalizacji oraz instytucji i podmiotów odpowiedzialnych za wdrażanie Gminnego Programu Rewitalizacji. Wykreowana wizja uwzględnia konkluzje z diagnozy obszaru (w tym analizy SWOT) oraz bazuje na wnioskach z konsultacji społecznych, mając na uwadze priorytet zgodności z oczekiwaniami i ambicjami obecnych i przyszłych mieszkańców obszaru Centrum oraz pozostałych interesariuszy procesu rewitalizacji.



WIZJA

po przeprowadzeniu rewitalizacji obszar „CENTRUM”

- W Centrum Kartuz zauważalny jest zrównoważony rozwój prowadzony przy udziale lokalnej społeczności, która chętnie angażuje się w projekty służące poprawie jakości życia w miejscach najbardziej zdegradowanych. Standard życia wzrósł, zmniejszyła się skala wykluczeń a mieszkańcy odczuwają, że ich sytuacja życiowa zmienia się na lepsze,
- Wzrósł poziom aktywności zawodowej w grupie osób w wieku produkcyjnym,
- Rośnie potencjał organizacji pozarządowych aktywnych w lokalnym środowisku,
- Zmniejszyła się skala patologii społecznych i dysfunkcji rodziny. Została odtworzona i wzmocniona spójność społeczna, przede wszystkim przez tworzenie i utrwalenie więzi sąsiedzkich i mnogość oddolnych mikro-inicjatyw,
- Mieszkańcy korzystają z bogatszej oferty kulturalnej oraz coraz chętniej uczestniczą w aktywnościach związanych z uczestnictwem w kulturze,
- Seniorzy objęci są kompleksowym wsparciem zarówno w zakresie opieki jak i aktywizacji oraz integracji społecznej,
- Dzieci i młodzież korzystają z możliwości spędzania czasu wolnego oraz różnych form animowanej aktywności,
- Zwiększył się poziom integracji mieszkańców dzięki wspólnie podejmowanym inicjatywom, wydarzeniom kulturalnym i rekreacyjnym,
- Zwiększyła się dostępność usług publicznych dzięki realizacji przedsięwzięć o charakterze inwestycyjnym i pozainwestycyjnym,
- Wyremontowane kamienice, podwórka budynki wspólnot mieszkaniowych poprawiły estetykę przestrzeni wspólnych, wpłynęło to na ożywienie, powstają w nich miejsca spotkań, w których umacnia się poczucie wspólnoty,
- Odnowione i uporządkowane tereny przyczyniają się także do podniesienia atrakcyjności gospodarczej Centrum, przyciągając swoją ofertą nowych inwestorów.

Rysunek 35. Wizja

Realizacja powyższej wizji oraz uzyskanie oczekiwanego stanu docelowego będzie możliwe przy założeniu systematycznej i efektywnej realizacji celów i zadań procesu rewitalizacji określonych dla obszaru Centrum. Powodzenie planowanych działań rewitalizacyjnych uzależnione jest od nawiązania współpracy na wielu poziomach, przy aktywnym udziale wszystkich mieszkańców oraz pozostałych interesariuszy procesu, w tym władz samorządowych, przedsiębiorców, organizacji społecznych, lokalnych liderów oraz podmiotów i instytucji zewnętrznych.

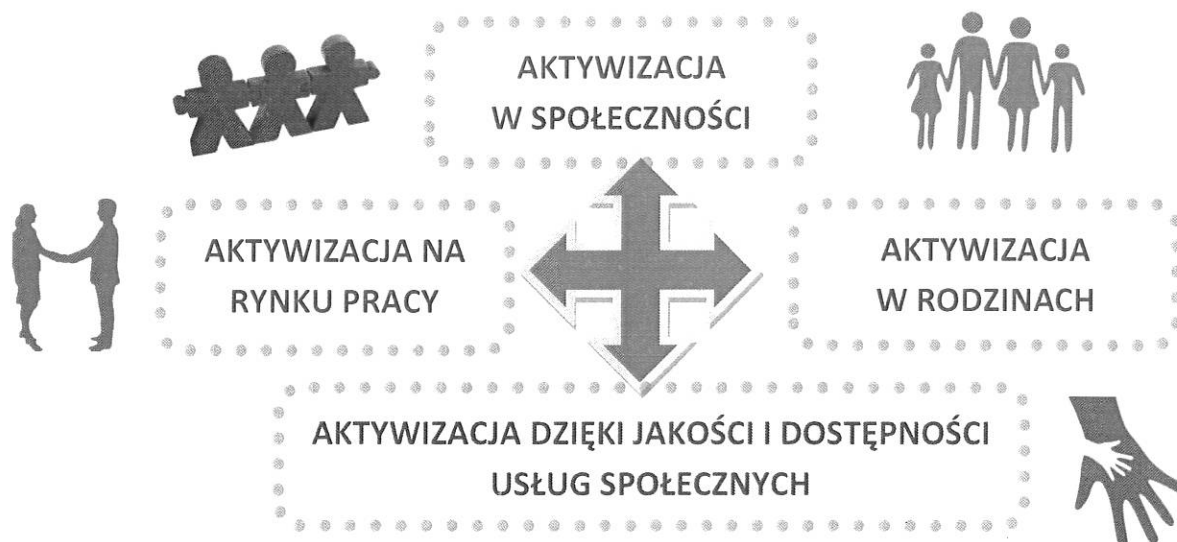
3.2 Cele oraz założenia procesu rewitalizacji

Wskazanie wizji rozwoju stanowi punkt wyjścia dla dalszych działań w procesie planowania rozwoju obszaru zdegradowanego tj. określenie celu głównego i celów strategicznych. Cele te prowadzić będą do osiągnięcia sprecyzowanej wizji przyszłości, dzięki wdrożeniu konkretnych projektów rewitalizacyjnych o charakterze społecznym, gospodarczym oraz infrastrukturalno-przestrzennym. Schemat procesu planowania przedstawiono na poniższym diagramie. Zgodnie z art. 15 ust 1 pkt. 4 cele rewitalizacji powinny być wybrane tak, aby implikowały następne kierunki działań służących eliminacji lub ograniczeniu negatywnych zjawisk ujawnionych w diagnozie. Przeciwdziałanie negatywnym zjawiskom powinno z kolei polegać na wykorzystaniu potencjałów zidentyfikowanych w drugiej części diagnozy.



Rysunek 36. Proces rewitalizacji

Punktem wyjścia dla konstrukcji celów programu były problemy społeczne stwierdzone w obszarze zdegradowanym, dzięki czemu możliwa była identyfikacja głównych miejsc interwencji niezbędnej do wprowadzenia obszaru Centrum z kryzysu. Poniżej przedstawiono główne sfery aktywizacji:



Rysunek 37. Główne sfery aktywizacji

W niniejszym Programie definiuje się trzy podporządkowane celowi głównemu cele strategiczne, oraz kierunki działania podporządkowane celom strategicznym. Układ celów: głównego i celów strategicznych Programu należy traktować jako stały w całym okresie jego obowiązywania. W miarę możliwości powinien on także być utrzymany w kolejnym programie opracowywanym na okres po 2022 roku. Natomiast kierunki działań mogą być dołączane do Programu (lub wykreślane z Programu po ich ewentualnym zrealizowaniu) w trybie aktualizacji GPR. Realizacja celu głównego oraz kierunków działania stanowiących odpowiedź na zidentyfikowane problemy, będzie możliwa zarówno na poziomie podsystemu społecznego, jak i gospodarczego i przestrzennego. W Gminnym Programie Rewitalizacji wyróżniono bowiem trzy cele strategiczne, ujmujące wszystkie sfery rewitalizacji: społeczną, gospodarczą, techniczną, przestrzenno-funkcjonalną i środowiskową. Każdy z trzech celów rozpisano na szczegółowe kierunki działań, wskazujące rodzaje przedsięwzięć, jaki

muszą zostać podjęte w procesie rewitalizacji. Poniżej zaprezentowano strukturę celów oraz kierunki działania wraz ze wskaźnikami ich realizacji.

Cel główny programu:

Wyprowadzenie Centrum Kartuz ze stanu kryzysowego poprzez kompleksowe, skoncentrowane terytorialnie i zintegrowane działania na rzecz lokalnej społeczności, przestrzeni i gospodarki

Cele strategiczne:

Cel strategiczny 1: Silna lokalna wspólnota
Cel strategiczny nr 2: Ożywienie gospodarcze poprzez rozwinięcie funkcji metropolitalnych miasta
Cel strategiczny nr 3: Zintegrowana przestrzeń publiczna i zadbane krajobraz

Cel strategiczny 1: Silna lokalna wspólnota	<p>Kierunki Działania:</p> <ol style="list-style-type: none"> 1. Wzrost poczucia wpływu mieszkańców na najbliższe otoczenie 2. Integracja międzypokoleniowa 3. Zintegrowane wspólnoty sąsiedzkie i społeczności lokalne oraz wzrost potencjału organizacji pozarządowych. 4. Zapewnienie optymalnej jakości życia seniorom oraz osobom niesamodzielnym i osobom z niepełnosprawnościami. 5. Kompleksowe wsparcie dla rodzin (w tym dzieci i młodzieży) borykających się z problemami opiekuńczo – wychowawczymi, bytowymi i socjalnymi. 6. Zapewnienie optymalnej jakości życia osobom młodym 7. Zwiększona liczba trwałych miejsc świadczenia usług społecznych.
Cel strategiczny 2: Ożywienie gospodarcze poprzez rozwinięcie funkcji metropolitalnych miasta	<p>Kierunki Działania:</p> <ol style="list-style-type: none"> 1. Aktywizacja zawodowa i podnoszenie kwalifikacji i kompetencji zawodowych 2. Lepsze wykorzystanie wewnętrznych zasobów w procesie rozwoju. 3. Wzrost zatrudnialności, w szczególności osób dotkniętych i zagrożonych ubóstwem i wykluczeniem społecznym. 4. Rozwój ekonomii społecznej i innych form wsparcia przedsiębiorczości. 5. Pogłębienie współpracy podmiotów gminnych, skoordynowanie ich działań ukierunkowanych na rozwój obszaru i rozwój kompetencji ich kadry. 6. Zwiększenie poziomu bezpieczeństwa poprzez rozwój systemu monitoringu miejskiego. 7. Poprawa funkcjonalności struktury ruchu kołowego i ruchu pieszego. 8. Przejrzysta informacja miejska i wsparcie rozwoju turystyki rowerowej poprzez stworzenie niezbędnej infrastruktury.
Cel strategiczny nr 3: Zintegrowana przestrzeń publiczna i zadbane krajobraz	<p>Kierunki Działania:</p> <ol style="list-style-type: none"> 1. Wsparcie rozwoju infrastruktury służącej zaspokajaniu potrzeb społecznych. 2. Poprawa standardu zasobów mieszkaniowych poprzez modernizację wspólnych części wielorodzinnych budynków mieszkalnych i odnowę podwórek i przestrzeni wspólnych. 3. Poprawa stanu zagospodarowania i estetyki przestrzeni publicznej. 4. Uzyskanie ładu przestrzennego miasta. 5. Wysoka dostępność terenów zieleni urządzonej oraz infrastruktury sportowej. 6. Ochrona środowiska oraz likwidacja obszarów zdegradowanych stanowiących zagrożenie dla środowiska.

Tabela 23 Wskaźniki realizacji dla poszczególnych kierunków działań

Wskaźnik	Kierunek działania	Wartość	
		bazowa	docelowa
Liczba inicjatyw angażujących mieszkańców w działania ukierunkowane na zagospodarowanie bezpośredniego otoczenia /szt./	1.1	0	45
Liczba inicjatyw angażujących mieszkańców z różnych pokoleń w działania ukierunkowane na zagospodarowanie bezpośredniego otoczenia /szt./	1.2	0	25
Liczba inicjatyw angażujących mieszkańców zrealizowanych we współpracy z organizacjami pozarządowymi /szt./	1.3	0	10
Liczba inicjatyw organizacji pozarządowych zrealizowanych w obszarze Centrum /szt./		0	12
Liczba ogólnodostępnych przestrzeni publicznych przyjaznych lub/i dedykowanych seniorom /szt./	1.4	0	4
Liczba zrealizowanych projektów skierowanych do seniorów, osób niesamodzielnych i osób z niepełnoprawnościami /szt./		0	2
Liczba zrealizowanych projektów skierowanych do rodzin, (w tym dzieci i młodzieży) borykających się z problemami opiekuńczo – wychowawczymi, bytowymi i socjalnymi /szt./	1.5	0	2
Liczba ogólnodostępnych przestrzeni publicznych przyjaznych lub/i dedykowanych osobom młodym /szt./	1.6	0	4
Liczba wspartych miejsc świadczenia usług społecznych istniejących po wdrożeniu Gminnego Programu Rewitalizacji Kartuz /szt./	1.7	-	30
Liczba osób zagrożonych ubóstwem lub wykluczeniem społecznym, które uzyskały kwalifikacje po uzyskaniu wsparcia szkoleniowo-doradczego w projekcie realizowanym przez Gminę Kartuzy /os./	2.1	-	62
Powierzchnia zrewitalizowanych przestrzeni publicznych /ha/	2.2/3.3/ 3.4	1,76	4,54
Liczba osób zagrożonych ubóstwem lub wykluczeniem społecznym pracujących przynajmniej przez 3 miesiące po uzyskaniu wsparcia szkoleniowo-doradczego w projekcie realizowanym przez Gminę Kartuzy opuszczeniu Programu (łącznie z pracującymi na własny rachunek) /os./	2.3	-	56
Wzrost zatrudnienia w podmiotach ekonomii społecznej /os./	2.4	0	6
Liczba projektów zrealizowanych we współpracy z podmiotami gminnymi /szt/	2.5	0	4
Liczba nowych punktów monitoringu miejskiego /szt./	2.6/2.8	0	10
Długość tras rowerowych w mieście Kartuzy /km/	2.7	3	11
Długość zmodernizowanych ciągów pieszych w procesie rewitalizacji Centrum /km/		0	2
Liczba nowych/zmodernizowanych obiektów służących celom społecznym w obszarze Centrum /szt/	3.1	1	5
Liczba wspartych zmodernizowanych/wyremontowanych budynków wielorodzinnych w obszarze Centrum /szt/	3.2	0	22
Powierzchnia zrewaloryzowanych terenów zieleni urządzonej oraz nowych/zmodernizowanych obiektów infrastruktury sportowej /ha/	3.4/3.5	0	1,5
Pojemność obiektów małej retencji /m3/	3.6	0	5,200
Długość wybudowanej/przebudowanej sieci kanalizacji deszczowej /km/		0	2,8
Liczba pilotażowych ukończonych programów służących oczyszczaniu jezior /szt./		0	1

Źródło: Opracowanie własne na podstawie wskaźników realizacji przedsięwzięć podstawowych i uzupełniających

Poniżej zestawiono problemy zidentyfikowane na poszczególnych etapach konsultacji społecznych wraz z odpowiadającymi im kierunkom działań. Zaprezentowane cele strategiczne wraz z kierunkami działań zostały zdefiniowane na podstawie przeprowadzonych analiz, badań ankietowych, warsztatów i spacerów, zatem są odpowiedzią na zidentyfikowane problemy i potrzeby rewitalizacyjne.

Gminny Program Rewitalizacji Kartuz

Tabela 24. Podział problemów na sfery i odpowiadające im cele

PROBLEM Sfera społeczna	Cel odpowiadający	PROBLEM Sfera gospodarcza i techniczna	Cel odpowiadający	PROBLEM Sfera przestrzennie-funkcjonalna i środowiskowa	Cel odpowiadający
Brak oferty spędzania czasu wolnego dla ludzi młodych, starszych i rodzin z dziećmi oraz turystów	C 3.1 Wsparcie rozwoju infrastruktury służącej zaspokajaniu potrzeb społecznych C 3.2 Poprawa standardu zasobów mieszkaniowych poprzez modernizację wspólnych części wielorodzinnych budynków mieszkalnych oraz odnowę podwórek i przestrzeni wspólnych C.3.5 Wysoka dostępność terenów zieleni urządzonej oraz infrastruktury sportowej	Ograniczony popyt- brakuje ludzi-klientów	C 1.6 Silna lokalna wspólnota. Zapewnienie optymalnej jakości życia osobom młodym	Zły stan estetyczny przestrzeni publicznej (m.in. dworzec, PKP, PKS, rynek), nieuporządkowane reklamy	C 3.3 Zintegrowana przestrzeń publiczna i zadbane krajobraz. Poprawa stanu zagospodarowania i estetyki przestrzeni publicznej
Alkoholizm i inne uzależnienia – rosnąca liczba	C 1.5 Silna lokalna wspólnota Kompleksowe wsparcie dla rodzin (w tym dzieci i młodzieży) borykających się z problemami opiekuńczo-wychowawczymi, bytowymi i socjalnymi	Brak dobrze zorganizowanego transportu publicznego (brak połączenia z Kościerzyną)	C.3.1 Zintegrowana przestrzeń publiczna i zadbane krajobraz. Wsparcie rozwoju infrastruktury służącej zaspokajaniu potrzeb społecznych	Niezagospodarowany Rynek, dworzec PKP PKS - Brak atrakcji wizualnych,	C3.4 Zintegrowana przestrzeń publiczna i zadbane krajobraz. Uzyskanie ładnego przestrzennego miasta
Brak poczucia bezpieczeństwa (brak oświetlenia, brak patroli straży miejskiej, policji, wieczorami osoby spożywające alkohol)	C 2.6 Ożywienie gospodarcze poprzez rozwinięcie funkcji metropolitalnych miasta. Zwiększenie poziomu bezpieczeństwa poprzez rozwój systemu monitoringu miejskiego.	Brak atrakcyjnych, dobrze płatnych miejsc pracy szczególnie dla ludzi młodych i po 50	C2.4 Ożywienie gospodarcze poprzez rozwinięcie funkcji metropolitalnych miasta. Rozwój ekonomii społecznej i innych form wsparcia przedsiębiorczości	Brak parkingów, miejsc postojowych	C3.1 Zintegrowana przestrzeń publiczna i zadbane krajobraz. Wsparcie rozwoju infrastruktury służącej zaspokajaniu potrzeb społecznych
Mała ilość i niski standard mieszkań	C 3.2 Zintegrowana przestrzeń publiczna i zadbane krajobraz. Poprawa standardu zasobów mieszkaniowych poprzez modernizację wspólnych części wielorodzinnych budynków mieszkalnych i odnowę podwórek i przestrzeni wspólnych	Brak wsparcia dla małych i średnich przedsiębiorstw (niewielkie nakłady inwestycyjne)	C2.4 Ożywienie gospodarcze poprzez rozwinięcie funkcji metropolitalnych miasta. Rozwój ekonomii społecznej i innych form wsparcia przedsiębiorczości	Brak ławek i zieleni	C3.5 Zintegrowana przestrzeń publiczna i zadbane krajobraz. Wysoka dostępność terenów zieleni urządzonej oraz infrastruktury sportowej

Gminny Program Rewitalizacji Kartuz

Patologie społeczne - Przystępczość, wandalizm, chuligaństwo, przemoc w rodzinie (niebieskie karty)	C 1.5 Silna lokalna wspólnota. Kompleksowe wsparcie dla rodzin (w tym dzieci i młodzieży) borykających się z problemami opiekuńczo-wychowawczymi, bytowymi i socjalnymi	Słaba oferta handlowa i usługowa, oraz słaby rozwój handlu i usług	C2.4 Ożywienie gospodarcze poprzez rozwinięcie funkcji metropolitalnych miasta. Rozwój ekonomii społecznej i innych form wsparcia przedsiębiorczości	Brak organizacji ruchu pieszego zwłaszcza wokół Dworca,	C2.7 Ożywienie gospodarcze poprzez rozwinięcie funkcji metropolitalnych miasta. Poprawa funkcjonalności struktury ruchu kołowego i ruchu pieszego
Wysoki poziom zagrożenia wykluczeniem społecznego – duża liczba osób 50+, osób niepełnosprawnych	C 1.4 Silna lokalna wspólnota. Zapewnienie optymalnej jakości życia seniorom oraz osobom niesamodzielnym i osobom z niepełnosprawnościami	Zły stan służby zdrowia	C.3.1 Zintegrowana przestrzeń publiczna i zadbane krajobraz. Wsparcie rozwoju infrastruktury służącej zaspokajaniu potrzeb społecznych	Niewielki udział wykorzystania OZE	C3.6 Zintegrowana przestrzeń publiczna i zadbane krajobraz. Ochrona środowiska oraz likwidacja obszarów zdegradowanych stanowiących zagrożenie dla środowiska
Bezrobocie - głównie osoby 50+ (degradacja społeczna obszaru)	C 2.3 Ożywienie gospodarcze poprzez rozwinięcie funkcji metropolitalnych miasta. Wzrost zatrudnialności, w szczególności osób dotkniętych i zagrożonych ubóstwem i wykluczeniem społecznym	Słaby rozwój przedsiębiorstw- problemy z płatnościami, brak środków na inwestycje	C2.4 Ożywienie gospodarcze poprzez rozwinięcie funkcji metropolitalnych miasta. Rozwój ekonomii społecznej i innych form wsparcia przedsiębiorczości	Słabe działanie służb porządkowych - błoto	C3.3 Zintegrowana przestrzeń publiczna i zadbane krajobraz. Poprawa stanu zagospodarowania i estetyki przestrzeni publicznej
Bieda – wysoki poziom ubóstwa	C 1.5 Silna lokalna wspólnota. Kompleksowe wsparcie dla rodzin (w tym dzieci i młodzieży) borykających się z problemami opiekuńczo-wychowawczymi, bytowymi i socjalnymi	Skąpe dochody gminy (w tym umiarkowany poziom pozyskiwania finansowania zewnętrznego)	C.2.2 Ożywienie gospodarcze poprzez rozwinięcie funkcji metropolitalnych miasta. Lepsze wykorzystanie wewnętrznych zasobów w procesie rozwoju	Zanieczyszczone jeziora, brak zagospodarowania terenów nad wodą	C3.6 Zintegrowana przestrzeń publiczna i zadbane krajobraz. Ochrona środowiska oraz likwidacja obszarów zdegradowanych stanowiących zagrożenie dla środowiska
Migracja ludzi młodych i wykształconych, wyludnianie się Kartuz	C 1.6 Silna lokalna wspólnota. Zapewnienie optymalnej jakości życia osobom młodym	Dominacja działalności handlowej i usługowej (brak firm produkcyjnych)	C2.4 Ożywienie gospodarcze poprzez rozwinięcie funkcji metropolitalnych miasta. Rozwój ekonomii społecznej i innych form wsparcia przedsiębiorczości	Brak przy ul. Klasztornej	C3.3 Zintegrowana przestrzeń publiczna i zadbane krajobraz. Poprawa stanu zagospodarowania i estetyki przestrzeni publicznej
Starzejące się społeczeństwo	C 1.4 Silna lokalna wspólnota. Zapewnienie optymalnej jakości życia seniorom oraz osobom niesamodzielnym i osobom z niepełnosprawnościami	Mała liczba obiektów noclegowych- bariera dla rozwoju turystyki	C2.2 Ożywienie gospodarcze poprzez rozwinięcie funkcji metropolitalnych miasta. Lepsze wykorzystanie wewnętrznych zasobów w	Słaba informacja turystyczna – brak przewodnika	C2.8 Ożywienie gospodarcze poprzez rozwinięcie funkcji metropolitalnych miasta. Przejrzysta informacja miejska i wsparcie rozwoju turystyki

Gminny Program Rewitalizacji Kartuz

	C 1.5 Silna lokalna wspólnota. Kompleksowe wsparcie dla rodzin (w tym dzieci i młodzieży) borykających się z problemami opiekuńczo-wychowawczymi, bytowymi i socjalnymi		procesie rozwoju		rowerowej poprzez stworzenie niezbędnej infrastruktury
Miasto zamiera po godzinie 17	C 1.7 Silna lokalna wspólnota. Zwiększona liczba trwałych miejsc świadczenia usług społecznych	Utrudniona współpraca z organami państwowymi. Problemy z regulacjami prawnymi, słaba decyzyjność, przewlekłość działań urzędników	C2.5 Ożywienie gospodarcze poprzez rozwinięcie funkcji metropolitarnych miasta. Pogłębienie współpracy podmiotów gminnych, skoordynowanie ich działań ukierunkowanych na rozwój obszaru i rozwój kompetencji ich kadry	Brak atrakcyjnych przestrzeni publicznych	C3.5 Zintegrowana przestrzeń publiczna i zadbane krajobraz. Wysoka dostępność terenów zieleni urządzonej oraz infrastruktury sportowej
Wysoki udział osób korzystających z systemu pomocy społecznej i świadczeń rodzinnych (niski dochód)	C 2.3 Ożywienie gospodarcze poprzez rozwinięcie funkcji metropolitarnych miasta. Wzrost zatrudnialności, w szczególności osób dotkniętych i zagrożonych ubóstwem i wykluczeniem społecznym	Problem ze znalezieniem odpowiednich pracowników (nieodpowiednie wykształcenie)	C2.1 Ożywienie gospodarcze poprzez rozwinięcie funkcji metropolitarnych miasta. Aktywizacja zawodowa i podnoszenie kwalifikacji i kompetencji zawodowych	Brak infrastruktury rowerowej (ścieżki, trasy, bezpieczne miejsca parkingowe)	C2.8 Ożywienie gospodarcze poprzez rozwinięcie funkcji metropolitarnych miasta. Przejrzysta informacja miejska i wsparcie rozwoju turystyki rowerowej poprzez stworzenie niezbędnej infrastruktury
Duża liczba rodzin wielodzietnych	C 1.5 Silna lokalna wspólnota Kompleksowe wsparcie dla rodzin (w tym dzieci i młodzieży) borykających się z problemami opiekuńczo-wychowawczymi, bytowymi i socjalnymi	Silna konkurencja	C2.4 Ożywienie gospodarcze poprzez rozwinięcie funkcji metropolitarnych miasta. Rozwój ekonomii społecznej i innych form wsparcia przedsiębiorczości	Zatłoczone miasta samochodami, głównie centrum	C2.7 Ożywienie gospodarcze poprzez rozwinięcie funkcji metropolitarnych miasta. Poprawa funkcjonalności struktury ruclu kołowego i ruchu pieszego
Problemy opiekuńczo-wychowawcze	C 1.5 Silna lokalna wspólnota Kompleksowe wsparcie dla rodzin (w tym dzieci i młodzieży) borykających się z problemami opiekuńczo-wychowawczymi, bytowymi i socjalnymi	Wysokie podatki (np. od nieruchomości)	C2.4 Ożywienie gospodarcze poprzez rozwinięcie funkcji metropolitarnych miasta. Rozwój ekonomii społecznej i innych form wsparcia przedsiębiorczości	Brak wykorzystania potencjału lokalnego rzemiosła i rolnictwa ekologicznego	C2.2 Ożywienie gospodarcze poprzez rozwinięcie funkcji metropolitarnych miasta. Lepsze wykorzystanie wewnętrznych zasobów w procesie rozwoju
Brak efektywnego wsparcia osób starszych	C 1.4 Silna lokalna wspólnota. Zapewnienie optymalnej jakości życia	Brak wolnej przestrzeni dla	C2.2 Ożywienie gospodarcze poprzez rozwinięcie funkcji	Brak organizacji integrujących mieszkańców	C 1.2 Integracja międzypokoleniowa C.1.3

Gminny Program Rewitalizacji Kartuz

seniorom oraz osobom niesamodzielnym i osobom z niepełnosprawnościami	działalności produkcyjnej/inwestycyjnej, mieszkaniowej	metropolitarnych miasta. Lepsze wykorzystanie wewnętrznych zasobów w procesie rozwoju	Zintegrowane wspólnoty sąsiedzkie i społeczności lokalne oraz wzrost potencjału organizacji pozarządowych
---	--	---	---

Źródło: opracowanie własne

W poniższej tabeli zestawiono Cele, kierunki działań wraz z odpowiadającymi im problemami i /lub potrzebami oraz uzasadnieniem sposobu wyeliminowania konkretnych negatywnych zjawisk zidentyfikowanych w obszarze rewitalizacji.

Tabela 25 Cele, kierunki działania, problemy, potrzeby

C 1. Silna lokalna wspólnota		
Kierunek działania	Problemy / potrzeby	Uzasadnienie, wskazanie zjawisk, które zostaną wyeliminowane
1.1. Wzrost poczucia wpływu mieszkańców na najbliższe otoczenie	Mało wspólnych inicjatyw mieszkańców Słaba aktywność mieszkańców we wspólnych sprawach Emigracja młodych Brak perspektyw rozwoju	W wyniku realizacji działania wzrośnie poczucie wpływu mieszkańców na najbliższe otoczenie poprzez realizację przedsięwzięć angażujących mieszkańców w działania rewitalizacyjne i kształtujące postawy społeczne. Wzrost jakości życia mieszkańców na obszarze rewitalizacji stanowiącym szczególne znaczenie dla zaspokojenia potrzeb mieszkańców poprawi jakość ich życia i sprzyjać będzie nawiązywaniu kontaktów społecznych.
1.2. Integracja międzypokoleniowa	Brak organizacji integrujących mieszkańców Brak ludzi na rynku Mało atrakcji, brak miejsc do spędzania wolnego czasu w mieście	Wspólne działania ludzi młodych i starszych wpłyną na integrację międzypokoleniową. Mając wspólny cel zawiązywane będą organizacje, które dążąc będą do stworzenia oferty wspólnego spędzania czasu. Poprawiona jakość przestrzeni publicznej w centrum wpłynie na częstsze spotkania na jej terenie.
1.3. Zintegrowane wspólnoty sąsiedzkie i społeczności lokalne oraz wzrost potencjału organizacji pozarządowych	Mało wspólnych inicjatyw mieszkańców Brak organizacji integrujących mieszkańców Słaba aktywność mieszkańców we wspólnych sprawach	Współpraca pomiędzy wspólnotami wpłynie na organizację wspólnych inicjatyw i na powstawanie nowych organizacji. Działanie we wspólnej sprawie zaktywizuje mieszkańców. Zainicjowane przez organizatorów społeczności działania prowadzone będą przez społeczność lokalną. Praca ze społecznością nakierowana będzie na wykorzystanie potencjału społeczności, sił tkwiących w mieszkańcach.

Gminny Program Rewitalizacji Kartuz

1.4. Zapewnienie optymalnej jakości życia seniorom oraz osobom niesamodzielnym i osobom z niepełnosprawnościami	Wysoki poziom zagrożenia wykluczeniem społecznym – duża liczba osób 50+, osób niepełnosprawnych Starzejące się społeczeństwo Brak efektywnego wsparcia osób starszych	Wspólne inicjatywy oraz integracja międzypokoleniowa wpłyną na aktywność osób starszych oraz niepełnosprawnych. Obecności ich w życiu publicznym, kawiarniach, parkach czy ogródkach zahamuje efekty starzenia i przyczyni się do lepszej kondycji psychofizycznej, co w sumie wpłynie na poprawę jakości ich życia.
1.5. Kompleksowe wsparcie dla rodzin (w tym dzieci i młodzieży) borykających się z problemami opiekuńczo- wychowawczymi, bytowymi i socjalnymi	Alkoholizm i inne uzależnienia – rosnąca liczba Patologie społeczne - Przystępczość, wandalizm, chuligaństwo, przemoc w rodzinie (niebieskie karty) Bieda – wysoki poziom ubóstwa Starzejące się społeczeństwo Duża liczba rodzin wielodzietnych Problemy opiekuńczo - wychowawcze	Działania realizowane w sposób kompleksowy nauczą członków rodzin z radzenia sobie z problemami opiekuńczo- wychowawczymi, bytowymi i socjalnymi. Dzięki otrzymanej pomocy ulegną zmniejszeniu zjawiska takie jak uzależnienia oraz patologie społeczne. Otrzymanie wsparcia pomoże również mieszkańcom podnieść standard swojego życia co zminimalizuje problemy z którymi się borykają.
1.6. Zapewnienie optymalnej jakości życia osobom młodym	Ograniczony popyt- brakuje ludzi-klientów, Migracja ludzi młodych i wykształconych, wyludnianie się Kartuz	Poprawa jakości przestrzeni publicznej oraz wachlarz ofert aktywizujący społeczność z różnych środowisk, borykających się z problemami życiowymi wpłynie na poprawę jakości życia w Kartuzach. Wysokiej jakości infrastruktura publiczna oraz opieka nad osobami starszymi i zagrożonymi wykluczeniem społecznym zachęci ludzi młodych do pozostania i podejmowania pracy na miejscu lub zakładania własnej działalności gospodarczej.
1.7. Zwiększona liczba trwałych miejsc świadczenia usług społecznych	Wzrastająca liczba osób korzystających z pomocy społecznej Wysoki poziom bierności zawodowej Starzejące się społeczeństwo Brak oferty dla spędzania czasu wolnego dla starszych	Dzięki utworzeniu trwałych miejsc świadczących w szerokim zakresie usługi społeczne zmniejszy się liczba osób korzystających z pomocy społecznej. Powstałe w ramach przedsięwzięć placówki świadczyć będą pomoc w zakresie aktywizacji społecznej i zawodowej oraz usługi dla osób niesamodzielnymi i starszych. W wyniku działań stworzona zostanie również oferta spędzania wolnego czasu dla osób starszych.

C 2. Ożywienie gospodarcze poprzez rozwinięcie funkcji metropolitarnych miasta

Kierunek działania	Problemy / potrzeby	Uzasadnienie, wskazanie zjawisk, które zostaną wyeliminowane
C.2.1 Aktywizacja zawodowa i podnoszenie kwalifikacji i kompetencji zawodowych	Problem ze znalezieniem odpowiednich pracowników (nieodpowiednie wykształcenie)	Aktywizacja zawodowa oraz podnoszenie kwalifikacji i kompetencji zawodowych pozwoli na znalezienie odpowiedniego zatrudnienia. Działanie to będzie miało wpływ zwiększenie kwalifikacji a tym samym na zmniejszenie wśród pracodawców problemu związanego z brakiem wykwalifikowanej kadry pracowniczej.
C.2.2 Lepsze wykorzystanie wewnętrznych zasobów w procesie	Skąpe dochody gminy (w tym umiarkowany poziom pozyskiwania finansowania zewnętrznego).	W wyniku polepszenia jakości przestrzeni publicznej, poprzez zagospodarowanie jej w nowoczesny sposób, nadając jej nowe funkcje społeczne mieszkańcy będą mogli spędzać więcej czasu

Gminny Program Rewitalizacji Kartuz

<p>rozwoju</p>	<p>Mała liczba obiektów noclegowych- bariera dla rozwoju turystyki Brak wolnej przestrzeni dla działalności produkcyjnej/ inwestycyjnej, mieszkaniowej.</p> <p>Brak wykorzystania potencjału lokalnego rzemiosła i rolnictwa ekologicznego.</p>	<p>w centrum. Wpłyne to na ożywienie miasta po godz.17. Ponadto, ciekawa przestrzeń publiczna, wachlarz ofert spędzania wolnego oraz działania w ramach integracji międzypokoleniowej wpłyną na rozwój turystyki oraz działalności inwestycyjnej i mieszkaniowej. Natomiast dzięki rozwojowi tych branż wzrosną dochody gminy np. z podatku od nieruchomości.</p>
<p>C 2.3 Wzrost zatrudnialności, w szczególności osób dotkniętych i zagrożonych ubóstwem i wykroczeniem społecznym</p>	<p>Miasto zamiera po godzinie 17.</p> <p>Bezrobocie - głównie osoby 50+ (degradacja społeczna obszaru)</p> <p>Wysoki udział osób korzystających z systemu pomocy społecznej i świadczeń rodzinnych(niski dochód)</p>	<p>Aby zapobiec zwiększeniu bezrobocia oraz ilości osób korzystających z pomocy społecznej wśród osób zagrożonych wykluczeniem społecznym musi nastąpić wzrost ich zatrudnialności. W związku z powyższym aktywizacja zawodowa i społeczna oraz podnoszenie kwalifikacji wpłynę na rozwiązanie tego problemu. Dodatkowym czynnikiem wpływających na zwiększenie zatrudnialności są również upusty w podatkach dla pracodawców uruchamiających nowe stanowiska pracy, ograniczenie biurokracji związanej z otwieraniem nowych firm oraz wspieranie drobnych i średnich przedsiębiorstw.</p>
<p>C 2.4 Rozwój ekonomii społecznej i innych form wsparcia przedsiębiorczości</p>	<p>Brak atrakcyjnych, dobrze płatnych miejsc pracy szczególnie dla ludzi młodych i po 50</p> <p>Brak wsparcia dla małych i średnich przedsiębiorstw (niewielkie nakłady inwestycyjne)</p> <p>Słaba oferta handlowa i usługowa, oraz słaby rozwój handlu i usług</p> <p>Słaby rozwój przedsiębiorstw- problemy z płatnościami, brak środków na inwestycje</p> <p>Dominacja działalności handlowej i usługowej (brak firm produkcyjnych)</p> <p>Silna konkurencja.</p> <p>Wysokie podatki (np. od nieruchomości)</p>	<p>Rozwój ekonomii społecznej oraz wspieranie przedsiębiorczości zminimalizuje problemy związane z miejscami pracy oraz rozwojem małych i średnich przedsiębiorstw. Podmioty ekonomii społecznej przyczyniają się do wzrostu zatrudnienia poprzez aktywizację zawodową grup szczególnie zagrożonych na rynku pracy. Wzmacnianie kapitału ludzkiego oznacza w tym wypadku nie tylko budowanie konkretnych kompetencji zawodowych, ale także kształtowanie aktywnych postaw, kultury pracy i poczucia wpływu na własne życie. Tym samym przedsiębiorczość społeczna jest istotnym instrumentem integracji społecznej. Kolejnym ważnym elementem jest budowanie kapitału społecznego. Większość działań podejmowanych przez przedsiębiorstwo społeczne ma związek z funkcjonowaniem wspólnoty lokalnej, wynika z jej potrzeb i potencjału, zgodnie z zasadą pomocniczości. Lepsze wykorzystanie lokalnych zasobów przyczynia się do wzmacniania konkurencyjności miejscowej gospodarki, a także – docelowo – do zwiększenia dostępności usług użyteczności publicznej, zaspakajających ważne potrzeby, których mieszkańcy społeczności lokalnych nie są w stanie zaspokoić samodzielnie.</p> <p>Przedsiębiorstwa ekonomii społecznej mogą skorzystać ze wsparcia finansowego w formie dotacji, subwencji , z ulg podatkowych czy pożyczek preferencyjnych, dzięki którym rozwiązany zostanie problem z płatnościami czy brakiem środków na inwestycje.</p>

Gminny Program Rewitalizacji Kartuz

C 2.5 Pogłębienie współpracy podmiotów gminnych, skoordynowanie ich działań ukierunkowanych na rozwój obszaru i rozwój kompetencji ich kadry	Utrudniona współpraca z organami państwowymi. Problemy z regulacjami prawnymi, słaba decyzyjność, przewlekłość działań urzędników	Niniejsze działanie wpłynie na poprawę współpracy pracownika samorządowego z organami państwowymi. Dzięki podniesieniu kwalifikacji i kompetencji kadra nie będzie miała problemu z interpretacją przepisów, będzie bardziej decyzyjna przez co zmniejszy się przewlekłość działań urzędników.
C 2.6 Zwiększenie poziomu bezpieczeństwa poprzez rozwój systemu monitoringu miejskiego	Brak poczucia bezpieczeństwa (brak oświetlenia, brak patroli straży miejskiej, policji, wieczorami osoby spożywające alkohol)	W wyniku działania zwiększona zostanie ilość patroli straży miejskiej, którzy zadbają o porządek w miejscach w których skupiają się osoby spożywające alkohol. Ponadto dzięki monitoringowi w miejscach niebezpiecznych zwiększona zostanie ilość lamp oświetleniowych. Wszystkie te zabiegi wpłyną na się poczucie bezpieczeństwa w mieście.
C 2.7 Poprawa funkcjonalności struktury ruchu kołowego i ruchu pieszego	Brak organizacji ruchu pieszego zwłaszcza wokół Dworca, Zatłoczone miasta samochodami, głównie centrum	W wyniku inwestycji realizowanych w ramach niniejszego działania uregulowana zostanie kwestia organizacji ruchu oraz zwiększona zostanie ilość miejsc parkingowych w centrum miasta.
C 2.8 Przejrzysta informacja miejska i wsparcie rozwoju turystyki rowerowej poprzez stworzenie niezbędnej infrastruktury	Słaba informacja turystyczna – brak przewodnika Brak infrastruktury rowerowej (ścieżki, trasy, bezpieczne miejsca parkingowe)	W wyniku stworzenia infrastruktury w postaci ścieżek i tras rowerowych oraz miejsc parkingowych rozwinię się na terenie gminy turystyka rowerowa. Zostanie uzupełniona informacja miejska, która znajdzie się w przewodnikach turystycznych aktualizowanych pod wpływem niniejszego działania.
C 3. Zintegrowana przestrzeń publiczna i zadbane krajobraz		
Kierunek działania	Problemy / potrzeby	Uzasadnienie, wskazanie zjawisk, które zostaną wyeliminowane
C 3.1 Wsparcie rozwoju infrastruktury służącej zaspokajaniu potrzeb społecznych	Brak oferty spędzania czasu wolnego dla ludzi młodych, starszych i rodzin z dziećmi oraz turystów Brak dobrze zorganizowanego transportu publicznego (brak połączenia z Kościerzyną) Brak parkingów, miejsc postojowych Zły stan służby zdrowia	Czytelna przestrzeń to element integrujący strukturę miejską. Dodatkowym aspektem jest funkcjonalność i odpowiednie posadowienie ciągów zarówno pieszych jak i ulic oraz miejsc postojowych. Działanie będzie miało wpływ na poprawę jakości ogólnodostępnych przestrzeni publicznych, terenów zieleni urządzonej oraz obecność punktów identyfikacyjnych, co w efekcie pozwoli na aktywizację mieszkańców w różnych obszarach życia – od ich aktywności, przedsiębiorczości po kreatywność i chęć współpracy. Jednak odpowiednio funkcjonujące miasto to również powiązania komunikacyjne w szczególności transportem publicznym. Konieczne jest zatem zapewnienie spójnych powiązań oraz integracja systemu transportowego. Jest to niezwykle istotne gdyż jakość życia wiąże się nierozdzielnie z jakością przestrzeni publicznych co niesie za sobą ożywienie gospodarcze. Aktywność mieszkańców to ich lepszy stan zdrowia oraz lepsze samopoczucie.

Gminny Program Rewitalizacji Kartuz

<p>C 3.2 Poprawa standardu zasobów mieszkaniowych poprzez modernizację wspólnych części wielorodzinnych budynków mieszkalnych oraz odnowę podwórek i przestrzeni wspólnych</p>	<p>Brak oferty spędzania czasu wolnego dla ludzi młodych , starszych i rodzin z dziećmi oraz turystów Mała ilość i niski standard mieszkań Słaba dostępność do miejsc pozwalających spędzać czas na dworze Pogorszenie jakości życia mieszkańców</p>	<p>Dla poprawy jakości przestrzeni publicznych nie bez znaczenia pozostaje atrakcyjność estetyczna i kompozycyjna. Przestrzeń publiczna jest miejscem gdzie tworzy się społeczeństwo. Działanie służy intensyfikacji kontaktów społecznych i dzięki temu przyczynia się do rozwoju. Remonty części wspólnych i poprawa estetyki miejskiej wewnątrz podwórek będą elementem integrującym lokalne społeczności. Podniesie standard budynków i wpłynie na poprawę stanu otoczenia. Dodatkowo, zaprojektowane w sposób przyjazny i spójny przestrzenie pozytywnie wpłyną na wizerunek miasta i samopoczucie jego mieszkańców.</p>
<p>C 3.3 Poprawa stanu zagospodarowania i estetyki przestrzeni publicznej</p>	<p>Brak oferty spędzania czasu wolnego dla ludzi młodych , starszych i rodzin z dziećmi oraz turystów Słabe działanie służb porządkowych – błoto Bruk przy ul. Klasztornej</p>	<p>Atrakcyjnie zagospodarowana przestrzeń spowoduje wzrost aktywności miejskiej w przestrzeni publicznej. Zjawisko to dotyczy wszystkich grup wiekowych. Zarówno dzieci , rodzin, młodzieży jak i osób starszych, którzy w nowopowstałych przestrzeniach będą mogli odkrywać znane im okolice na nowo. Zmodernizowane parki, podwórka, przestrzenie publiczne oraz historyczne centrum stworzy nowe możliwości spędzania wolnego czasu. Nie ulega kwestii, że aby efekt ten miał charakter trwały konieczne jest utrzymanie tych przestrzeni w należytym porządku. Dotyczy to zarówno miejsc nowopowstałych jak i wszystkich pozostałych w mieście w szczególności tych, które służą prawidłowemu funkcjonowaniu w rejonie. Utrzymanie porządku stanowi ważny czynnik w determinowaniu prawidłowych postaw społecznych.</p>
<p>C3.4 Uzyskanie ładnego przestrzennego miasta</p>	<p>Niezagospodarowany Rynek, dworzec PKP PKS - Brak atrakcji wizualnych, Zły stan estetyczny budynków i otoczenia Chaos reklamowy, nieestetyczny wygląd Brak dworca</p>	<p>Uporządkowane przestrzenie dotyczą zarówno utrzymania porządku na drogach jak i mają na celu wprowadzenie jasnych zasad w użytkowaniu przestrzeni miejskiej. Reklama zewnętrzna spełnia nie tylko funkcję komercyjną, ale stanowi także bardzo ważny element komunikacji społecznej. Dlatego jej funkcjonowanie winno dobrze wpisywać się w tkankę miejską i pozytywnie wpływać na wizerunek miejsca. Jasne wytyczne dotyczące stosowania reklam, banerów i wszelkiego rodzaju oznaczeń budynków są niezbędne przy budowaniu wizerunku miasta. Działanie ma na celu podjęcie tego problemu poprzez realizację zaplanowanych przedsięwzięć.</p>
<p>C3.5 Wysoka dostępność terenów zieleni urządzonej oraz infrastruktury sportowej</p>	<p>Brak ławek i zieleni Brak atrakcyjnych przestrzeni publicznych</p>	<p>Odpowiednio zaprojektowana przestrzeń zieleni urządzonej ma pozytywny wpływ na wysoką jakość przestrzeni miejskich. Przyczyniają się do tego również miejsca do wspólnego spędzania wolnego czasu. Zaplanowane działanie wiąże się też z podtrzymaniem tradycji i wzajemnej życzliwości pośród zarówno mieszkańców jak odwiedzających te okolice turystów. Dlatego też działanie dodatkowo ma na celu tworzenie wspólnej przestrzennej</p>

Gminny Program Rewitalizacji Kartuz

		wielofunkcyjnej całości, płynnie łącząc centrum miasta z okolicznymi terenami zielonymi oraz rekreacyjno- sportowymi.
C 3.6 Ochrona środowiska oraz likwidacja obszarów zdegradowanych stanowiących zagrożenie dla środowiska	Niewielki udział wykorzystania OZE Zanieczyszczone jeziora, brak zagospodarowania terenów nad wodą Zanieczyszczenie środowiska	Stan środowiska naturalnego oraz systematyczne dbanie o jego jakość jest obecnie bardzo istotnym elementem rozwoju dla miast. Prace przywracające walory przyrodnicze i turystyczne obszarom zdegradowanym warunkują rozwój tych terenów. Działanie ma na celu rekultywację terenów zagrożonych, uznanych za zdegradowane w mieście w szczególności jezior oraz zwiększenie udziału w wykorzystywaniu odnawialnych źródeł energii .

Źródło: Opracowanie własne na podstawie wyników konsultacji społecznych

4. NARZĘDZIA REALIZACJI CELÓW

Głównym i podstawowym narzędziem realizacji przedsięwzięć rewitalizacyjnych, jakie będą miały miejsce na obszarze dotkniętym kryzysem społecznym, gospodarczym, czy przestrzenno-funkcjonalnym, jest łączenie ze sobą inwestycji w ramach projektów w zakresie Europejskiego Funduszu Społecznego oraz Europejskiego Funduszu Rozwoju Regionalnego. Zakres projektu rewitalizacyjnego obejmującego znaczną część przedsięwzięć ujętych w Programie został uzgodniony z Instytucją Zarządzającą RPO WP 2014-2020.

Jedną z podstawowych zasad rewitalizacji jest realizacja zasady partnerstwa i partycypacji. W związku z tym, że rewitalizacja jest procesem integrującym działania ze sfery społecznej ze sferą: gospodarczą oraz przestrzenno-funkcjonalną, planuje się realizację przedsięwzięć w partnerstwie.

4.1. Przedsięwzięcia rewitalizacyjne

W ramach rewitalizacji miasta Kartuzy planowana jest realizacja zadań naprawczych w formie przedsięwzięć rewitalizacyjnych. Ich wyłonienie zostało dokonane na podstawie analizy sytuacji społecznej, gospodarczej oraz przestrzenno – funkcjonalnej obszarów, na których są one zlokalizowane. W pierwszej kolejności realizowane będą te przedsięwzięcia, które wymagają natychmiastowego wprowadzenia zmian infrastrukturalnych ze względu na bardzo zły stan znajdujących się na obszarze budynków, ale i sytuacja społeczno - gospodarcza jest krytyczna.

W tym rozdziale przedstawiono planowane działania, które w pełni odpowiadają kierunkom działania Gminnego Programu Rewitalizacji. Opisano zakres planowanych przedsięwzięć, oraz problem jaki one rozwiązują. Część zadań z uwagi na ich pilność realizacji lub/i powiązanie z innymi zamierzeniami inwestycyjnymi Gminy zostało już zapoczątkowanych, dzięki czemu możliwe będzie wcześniejsze osiągnięcie zakładanych rezultatów procesu rewitalizacji.

Przedsięwzięcie 1 – Klub Integracji Społecznej

Zdiagnozowany problem grupy docelowej:

Kluczowym problemem grupy docelowej – osób biernych zawodowo w wieku aktywności zawodowej – jest ubóstwo i zagrożenie wykluczeniem społecznym. Ubóstwo jest wynikiem złożoności problemów, z którymi borykają się klienci pomocy społecznej. Spośród wielu czynników wyszczególnić należy bierność zawodową spowodowaną niedostosowaniem kwalifikacji zawodowych do potrzeb rynku pracy, niską motywację do aktywności zawodowej, brak doświadczenia zawodowego, niepełnosprawność. W okresie maj-sierpień br. pracownicy socjalni GOPS w Kartuzach przeprowadzali ankiety diagnostyczne z 100 klientami pomocy społecznej niepracującymi na obszarze Centrum dotyczące potrzeb i oczekiwań potencjalnych uczestników projektu. Bardzo często ubóstwo jest konsekwencją wielu innych problemów z którymi nie radzą sobie klienci pomocy społecznej (bezrobocie, bierność zawodowa, uzależnienia, zły stan zdrowia, problemy z dostosowaniem się do rynku pracy, konieczność sprawowania opieki nad dziećmi lub osobami zależnymi, brak motywacji i pomysłu na zmianę sytuacji życiowej, dziedziczenie ubóstwa). Wśród ankietowanych skonkretyzowane zostały następujące problemy w skali: - 90% niedostosowanie kwalifikacji zawodowych do potrzeb rynku pracy - 90% brak doświadczenia zawodowego - 100 % niska motywacja do zmiany swojej sytuacji życiowej - 30 % ograniczenia zdrowotne - 40% problemy opiekuńczo wychowawcze i opieka nad dziećmi w tym niepełnosprawnymi - 95% brak wiedzy o rynku pracy. Specyfika grupy docelowej wymaga zróżnicowanego w działaniach wsparcia. Brak działań w konsekwencji prowadzi do uzależnienia od świadczeń pomocy społecznej, bierności i marginalizacji społecznej.

Przedsięwzięcie obejmuje 3 zadania :

Zadanie 1. Aktywizacja społeczna - poprzez realizację takich działań jak np.:

- praca socjalna, kontrakt socjalny, indywidualna ścieżka reintegracji
- grupy samopomocowe
- poradnictwo indywidualne psychologiczne, prawne, obywatelskie
- warsztaty psychologiczne grupowe kształtujące rozwój osobisty postawy aktywne i umiejętności współpracy
- klub wolontariatu
- warsztaty gospodarowania budżetem domowym i organizacji czasu wolnego z elementami zagadnień społeczno-ekonomicznych
- wsparcie środowiskowe – animator pracy

Zadanie 2. Aktywizacja zawodowa- poprzez realizację takich działań jak np.:

- warsztaty aktywizacji zawodowej (partner wyłoniony w konkursie)
- doradztwo zawodowe indywidualne (partner wyłoniony w konkursie)
- staże zawodowe (partner wyłoniony w konkursie)
- warsztaty obsługi komputera

Zadanie 3. Wsparcie towarzyszące niezbędne do aktywizacji osób i rodzin zagrożonych ubóstwem i wykluczeniem społecznym.

Planowany rezultat:

- Liczba osób zagrożonych ubóstwem lub wykluczeniem społecznym pracujących po opuszczeniu Programu (łącznie z pracującymi na własny rachunek): 56
- Liczba osób zagrożonych ubóstwem lub wykluczeniem społecznym, które uzyskały kwalifikacje po opuszczeniu Programu: 62
- Liczba osób zagrożonych ubóstwem lub wykluczeniem społecznym poszukujących pracy po opuszczeniu Programu: 30

Sposób pomiaru: listy ukończonych szkoleń, wyniki egzaminów, umowy o pracę/umowy zlecenia

Realizatorami zadań będą: Gminny Ośrodek Pomocy Społecznej, Miejska i Powiatowa Bibliotek Publiczna im. J. Żurakowskiego w Kartuzach oraz partnerzy wybrani zgodnie z art. 33 ustawy o zasadach realizacji programów w zakresie polityki spójności finansowanych w perspektywie finansowej 2014-2020 z dnia 11 lipca 2014 roku (Dz.U.poz.1146)

Lokalizacja: Kartuzy, ul. Gdańska, ul. Kolejowa, ewentualnie lokalizacja partnerów

Planowane Finansowanie: Środki własne Gminy Kartuzy, Regionalny Program Operacyjny WP na lata 2014-2020, Podziałanie 6.1.1.-Aktywizacja społeczno-zawodowa – mechanizm ZIT

Szacunkowy koszt: ok. 2,3 mln zł

Okres realizacji : od 01-2018 do 12-2020

Przedsięwzięcie zbieżne z następującymi kierunkami działania:

- 1.5 Kompleksowe wsparcie dla rodzin (w tym dzieci i młodzieży) borykających się z problemami opiekuńczo-wychowawczymi, bytowymi i socjalnymi
- 2.1 Aktywizacja zawodowa i podnoszenie kwalifikacji i kompetencji zawodowych
- 2.2 Lepsze wykorzystanie wewnętrznych zasobów w procesie rozwoju
- 2.3 Wzrost zatrudnialności, w szczególności osób dotkniętych i zagrożonych ubóstwem i wykluczeniem społecznym
- 2.4 Rozwój ekonomii społecznej i innych form wsparcia przedsiębiorczości
- 2.5 Pogłębienie współpracy podmiotów gminnych, skoordynowanie ich działań ukierunkowanych na rozwój obszaru i rozwój kompetencji ich kadry

Komplementarność działań:

Sfera społeczna i gospodarcza

Bezpośrednie powiązanie z przedsięwzięciem nr 3, 4, 5 i 6

Przedsięwzięcie 2 – Centrum Usług Społecznych

Zdiagnozowany problem grupy docelowej

Z wywiadów prowadzonych przez pracowników socjalnych i danych statystycznych GOPS wynika, że do najważniejszych problemów społecznych w obszarze Centrum zaliczyć można narastający problem starzenia się mieszkańców tego obszaru i z tym związana samotność, przewlekłe choroby i niepełnosprawność. Zmiany związane z wiekiem prowadzą do ograniczenia samodzielności, utraty poczucia bezpieczeństwa i wynikającej z niej niemożności podejmowania samodzielnych decyzji. Zawęża się własny horyzont patrzenia na świat, zmniejsza się sprawność intelektualna. Osoby starsze mają utrudniony dostęp do rehabilitacji i opieki zdrowotnej, problemy materialne oraz brak możliwości zagospodarowania wolnego czasu.

Ogromną trudnością dla wielu osób starszych jest obniżająca się samodzielność, oraz narastająca zależność od innych. W związku z tym, coraz częściej pojawia się zapotrzebowanie na pomoc i wsparcie, oraz konieczność utworzenia dziennego ośrodka wsparcia w zastępstwie sprawowania opieki przez opiekunów faktycznych.

Problemem dotknięci są również rodziny osób starszych i niepełnosprawnych tj: bezradność w sprawowaniu opieki nad osobą zależną, brak specjalistycznej pomocy pogłębia niektóre schorzenia, bierność zawodowa innych członków rodziny i pogarszanie się sytuacji rodziny, niedyspozycyjność innych członków rodziny.

Kolejnym narastającym problemem jest bezradność w sprawach opiekuńczo – wychowawczych. Problem często jest wynikiem ubóstwa, braku wsparcia ze strony innych osób (drugi rodzic, dziadkowie) w wychowaniu dziecka, trudności w łączeniu pracy zawodowej z opieką nad dzieckiem, zwłaszcza w okresie ferii, wakacji. Bezradność wynika także również często z choroby rodziców, zarówno psychicznej, jak i fizycznej – ograniczającej możliwości właściwej opieki i wychowania dziecka, uzależnień rodziców, niedojrzałości związanej z wczesnym macierzyństwem, zwłaszcza w przypadku osób opuszczających placówki opiekuńczo – wychowawcze, które nie wyniosły właściwych wzorców życia rodzinnego.

Brak kompleksowych działań skierowanych do w/w rodzin przyczynia się do dziedziczenia negatywnych wzorców i powielania niezaradności i korzystania z świadczeń pomocy społecznej.

Przedsięwzięcie obejmuje 3 zadania :

Zadanie 1 : Punkt wsparcia opiekuna osoby niesamodzielnej, przykładowe działania:

- szkolenia i zajęcia praktyczne oraz wymianę doświadczeń dla opiekunów faktycznych
- rekrutacja, praca socjalna, indywidualne ścieżki wsparcia, grupy wsparcia
- poradnictwo w tym psychologiczne, medyczne oraz pomoc w uzyskiwaniu umożliwiających poruszanie się po różnych systemach wsparcia (punkt informacyjny)
- rozwój usług opiekuńczych w oparciu o nowoczesne technologie – teleopieka

Zadanie 2 : Dzienny ośrodek wsparcia osób niesamodzielnych, , przykładowe działania:

- zapewnienie miejsc krótkookresowego dziennego pobytu w zastępstwie za opiekunów faktycznych w formie pobytu codziennego
- praca socjalna, rekrutacja uczestników, indywidualna ścieżka wsparcia, grupy wsparcia

Zadanie 3 : Klub dla rodzin, , przykładowe działania:

- konsultacje i poradnictwo specjalistyczne rodzinne
- terapie i mediacje dla rodzin
- warsztaty umiejętności rodzicielskich
- pomoc prawna w szczególności w zakresie prawa rodzinnego
- organizacja grup wsparcia i grup samopomocowych mających na celu wymianę doświadczeń i zapobieganie izolacji rodzin
- praca socjalna, rekrutacja uczestników, indywidualne ścieżki wsparcia - wspieranie rodzin w organizacji czasu wolnego.

Realizatorami zadań będą: Gminny Ośrodek Pomocy Społecznej, Miejska i Powiatowa Bibliotek Publiczna im. J. Żurakowskiego w Kartuzach oraz partnerzy wybrani zgodnie z art. 33 ustawy o zasadach realizacji programów w zakresie polityki spójności finansowanych w perspektywie finansowej 2014-2020 z dnia 11 lipca 2014 roku (Dz.U.poz.1146)

Planowany rezultat:

-Liczba wspartych w Programie miejsc świadczenia usług społecznych istniejących po zakończeniu projektu: 50

-Liczba osób zagrożonych ubóstwem lub wykluczeniem społecznym poszukujących pracy, uczestniczących w kształceniu lub szkoleniu, zdobywających kwalifikacje, pracujących (łącznie z prowadzącymi działalność na własny rachunek) po opuszczeniu Programu: 25

Sposób pomiaru: umowy o pracę, umowy zlecenia, oferta Centrum Usług Społecznych, wyniki egzaminów

Lokalizacja: Kartuzy, ul. Gdańska, ul. Kolejowa, ewentualnie lokalizacja partnerów

Planowane Finansowanie: Środki własne Gminy Kartuzy, Regionalny Program Operacyjny WP na lata 2014-2020, Podziałanie 6.2.1. Rozwój usług społecznych – mechanizm ZIT

Szacunkowy koszt: ok. 640 tys. zł

Okres realizacji : *Od 07-2018 do 12-2020*

Przedsięwzięcie zbieżne z następującymi kierunkami działania:

- 1.2 Integracja międzypokoleniowa
- 1.4 Zapewnienie optymalnej jakości życia seniorom oraz osobom niesamodzielnym i osobom z niepełnosprawnościami
- 1.5 Kompleksowe wsparcie dla rodzin (w tym dzieci i młodzieży) borykających się z problemami opiekuńczo-wychowawczymi, bytowymi i socjalnymi
- 1.7 Zwiększona liczba trwałych miejsc świadczenia usług społecznych
- 2.1 Aktywizacja zawodowa i podnoszenie kwalifikacji i kompetencji zawodowych
- 2.3 Wzrost zatrudnialności, w szczególności osób dotkniętych i zagrożonych ubóstwem i wykluczeniem społecznym
- 2.4 Rozwój ekonomii społecznej i innych form wsparcia przedsiębiorczości
- 2.5 Pogłębienie współpracy podmiotów gminnych, skoordynowanie ich działań ukierunkowanych na rozwój obszaru i rozwój kompetencji ich kadry

Komplementarność działań:

Sfera społeczna, gospodarcza i techniczna oraz przestrzenno-funkcjonalna:

Przedsięwzięcie bezpośrednio powiązane z przedsięwzięciem nr 3, 4, 5, 6 i 7

Przedsięwzięcie 3 - Adaptacja Dworu Kaszubskiego na cele społeczne t.j. Centrum Usług Społecznych i Klub Integracji Społecznej wraz zagospodarowaniem przyległego terenu

Prace budowlane będą miały na celu likwidację barier architektonicznych (w tym dobudowę windy) oraz adaptację zabytkowego budynku na potrzeby prowadzenia:

- 1) Centrum Usług Społecznych (w tym Punkt wsparcia opiekuna osoby niesamodzielnej oraz Dzienny Ośrodek wsparcia osób niesamodzielnych, Klub dla rodzin),
- 2) Klubu Integracji Społecznej (siedziba i częściowa realizacja zadań, poddasze).

Planowane zaadaptowanie pomieszczeń w Kaszubskim Dworze na Klub Integracji Społecznej jest niewystarczające na realizację wszystkich zadań. Planowana adaptacja poddasza budynku (skosy dachu) oraz wysokość pomieszczeń do 2,20 m2, uniemożliwia prawidłową realizację zadań (szkolenie grupowe, warsztaty grupowe itp.). W wskazanym budynku realizowana będzie tylko część zadań KIS. W projekcie planowane jest również zagospodarowanie przyległego podwórza i adaptacji na miejsce wypoczynku i rekreacji dla uczestników CUS i KIS (chodniki, mała architektura, oświetlenie, nasadzenia roślin, monitoring). Przedmiotem wsparcia będzie również wyposażenie obiektu służące realizacji projektów społecznych.

Budynek jest wpisany do Gminnego Rejestru Zabytków oraz do Wojewódzkiej Ewidencji Zabytków. Zgodnie z opinią o stanie technicznym budynek wymaga generalnego remontu (w tym wzmocnienia stropów, wymiany instalacji wewnętrznych i dachu, dobudowy windy oraz likwidacji barier architektonicznych).

Planowany rezultat:

- Liczba mieszkańców na obszarach objętych wsparciem: sumarycznie dla całego obszaru rewitalizacji 1982, sposób pomiaru: wg zameldowania lub/i deklaracji dot. odpadów

Lokalizacja: Kartuzy, ul. Gdańska

Planowane Finansowanie: Środki własne Gminy Kartuzy, Program Operacyjny WP na lata 2014-2020, Podziałanie 8.1.1. Kompleksowe przedsięwzięcia rewitalizacyjne w miastach Obszaru Metropolitalnego Trójmiasta – Mechanizm ZIT

Szacunkowy koszt: ok. 7 mln zł

Okres realizacji : Od 03-2017 do 06-2018

Przedsięwzięcie zbieżne z następującymi kierunkami działania:

- 3.1 Wsparcie rozwoju infrastruktury służącej zaspokajaniu potrzeb społecznych
- 3.2 Poprawa standardu zasobów mieszkaniowych poprzez modernizację wspólnych części wielorodzinnych budynków mieszkalnych oraz odnowę podwórek i przestrzeni wspólnych
- 3.4 Uzyskanie ładu przestrzennego miasta

Poprzez bezpośrednie powiązanie z przedsięwzięciem nr 1 i 2 przyczynia się do realizacji wszystkich celów realizowanych poprzez te działania t.j. 1.2, 1.4, 1.5, 1.7, 2.1, 2.2, 2.3, 2.4, 2.5.

Komplementarność działań:

Sfera społeczna, gospodarcza i techniczna oraz przestrzenno-funkcjonalna:

Przedsięwzięcie bezpośrednio powiązane z przedsięwzięciem nr 1 i 2

Przedsięwzięcie 4 - Budowa Biblioteki plus m.in. na cele działania Klubu Integracji Społecznej

Zaplanowane przedsięwzięcie Klub Integracji Społecznej (KIS), oprócz Dworu Kaszubskiego (zaadaptowanego na potrzeby społeczne) częściowo będzie realizowane w obiekcie, który zostanie wybudowany na terenie obszaru zdegradowanego. Zagospodarowanie Kaszubskiego Dworu jest niewystarczającą bazą lokalową na realizację kompleksowego wsparcia opisaną w przedsięwzięciach nr 1 i 2. Zachodzi zatem konieczność i potrzeba adaptacji nowej infrastruktury społecznej. Na obszarze zdegradowanym Gmina Kartuzy nie ma posiada budynku, w którym mogłyby być realizowane zadania Klubu Integracji Społecznej i dlatego zadania realizowane będą w nowopowstałej (przeniesionej z Kaszubskiego Dworu) Bibliotece. Biblioteka, która będzie realizatorem zadań Klubu Integracji Społecznej będzie się mieścić w nowym budynku dworca, którego bryła będzie nawiązywać do historii, tradycji i tożsamości tkanki miejskiej obszaru zdegradowanego – projekt architektoniczny oparto na fotografiach obiektu spalonego w trakcie II wojny światowej.

W budynku przewidziane są pomieszczenia stanowiące przestrzenie półotwarte, gdzie swobodnie będą mogły odbywać się w kilku grupach szkolenia i warsztaty grupowe KIS. Zarządzanie pomieszczeniami w żaden sposób nie zakłóci realizacji zadań KIS. Cała przestrzeń będzie udostępniana uczestnikom KIS poprzez elastyczne godziny czasu pracy biblioteki.

Oprócz działań społecznych biblioteka będzie pełnił funkcje kulturalne na obszarze zdegradowanym. Niezwykle istotnym zadaniem biblioteki w procesie rewitalizacji będzie podejmowanie działań ukierunkowanych na animację społeczno-kulturalną umożliwiającą aktywizację środowiska lokalnego. Projekt umożliwi stworzenie nowoczesnej biblioteki jako centrum edukacji, informacji

i kultury, będące jednocześnie miejscem przyjaznym, aktywizującym i integrującym różne grupy środowiskowe, w tym promującym współpracę międzypokoleniową.

Planowany rezultat:

- Liczba mieszkańców na obszarach objętych wsparciem: sumarycznie dla całego obszaru rewitalizacji 1982, sposób pomiaru: wg zameldowania lub/i deklaracji dot. odpadów

Lokalizacja: Kartuzy, ul. Kolejowa

Planowane Finansowanie: Środki własne Gminy Kartuzy, Regionalny Program Operacyjny WP na lata 2014-2020, Podziałanie 8.1.1. Kompleksowe przedsięwzięcia rewitalizacyjne w miastach Obszaru Metropolitalnego Trójmiasta – Mechanizm ZIT

Szacunkowy koszt: ok. 3 mln zł

Okres realizacji : od 06 .2016 do 06.2018

Przedsięwzięcie zbieżne z następującymi kierunkami działania:

- 1.2 Integracja międzypokoleniowa
- 1.6 Zapewnienie optymalnej jakości życia osobom młodym
- 2.5 Pogłębienie współpracy podmiotów gminnych, skoordynowanie ich działań ukierunkowanych na rozwój obszaru i rozwój kompetencji ich kadry
- 3.1 Wsparcie rozwoju infrastruktury służącej zaspokajaniu potrzeb społecznych
- 3.4 Uzyskanie ładunku przestrzennego miasta

Poprzez bezpośrednie powiązanie z przedsięwzięciem nr 1 i 2 przyczynia się do realizacji wszystkich celów realizowanych poprzez te działania t.j. 1.2, 1.4, 1.5, 1.7, 2.1, 2.2, 2.3, 2.4, 2.5.

Komplementarność działań:

Sfera społeczna, gospodarcza i techniczna oraz przestrzenno-funkcjonalna:

Przedsięwzięcie bezpośrednio powiązane z przedsięwzięciem nr 1, 2 i 3

Przedsięwzięcie 5 - Zagospodarowanie i uzupełnienie małej architektury rynku w celu nadania mu nowych funkcji społecznych

Projekt ma na celu poprawę jakości życia lokalnych społeczności, zagrożonych ubóstwem i wykluczeniem społecznym w tym osób z niepełnosprawnościami poprzez ich aktywizację i uczestnictwo w zajęciach organizowanych we wspólnej przestrzeni publicznej. Z uwagi na specyfikę zabudowy obszaru zdegradowanego, niewiele jest miejsc, w których mieszkańcy mogliby gromadzić się i integrować we wspólnych, półprywatnych przestrzeniach typu podwórka pomiędzy kamienicami (niewielkie, wybetonowane przestrzenie wykorzystywane na parkingi lub małe podwórka przeważnie dostępne jedynie dla mieszkańców jednego budynku).

W projekcie na cele społeczne zostanie zagospodarowana powierzchnia ok. 1,22 ha: wymiana nawierzchni w celu wyeliminowania barier architektonicznych, wymiana oświetlenia, mała architektura, w tym ławki z nasadzeniem drzew dających zacienienie (obecnie brak takich miejsc w obrębie ścisłego Centrum), pergole osłaniające rynek od ciągów komunikacyjnych, fontanna natryskowa pełniąca funkcję schładzającą w okresie upałów. Dopuszczenie przestrzeni w elementy ruchome np. stoły do szachów, składaną scenę umożliwiającą organizację minikoncertów (w szczególności występów miejscowych artystów) pozwoli na uatrakcyjnienie tego miejsca, jako służącego integracji mieszkańców. Ponadto projekt rozwiąże obecny problem z nierównymi poziomami nawierzchni, przez co ograniczony jest dostęp do tej przestrzeni dla osób starszych oraz niepełnosprawnych. Przedsięwzięcie zakłada zaangażowanie lokalnej społeczności na etapie jego realizacji.

Planowany rezultat:

- Liczba mieszkańców na obszarach objętych wsparciem: sumarycznie dla całego obszaru rewitalizacji 1982, sposób pomiaru: wg zameldowania lub/i deklaracji dot. odpadów

Lokalizacja: Kartuzy, ul. Rynek, ul. Dworcowa

Planowane Finansowanie: Środki własne Gminy Kartuzy, Regionalny Program Operacyjny WP na lata 2014-2020, Podziałanie 8.1.1. Kompleksowe przedsięwzięcia rewitalizacyjne w miastach Obszaru Metropolitalnego Trójmiasta – Mechanizm ZIT

Szacunkowy koszt: ok. 5,2 mln zł

Okres realizacji : od 08.2016 do 11.2017

Przedsięwzięcie zbieżne z następującymi kierunkami działania:

- 1.1 Wzrost poczucia wpływu mieszkańców na najbliższe otoczenie
- 1.2 Integracja międzypokoleniowa
- 1.6 Zapewnienie optymalnej jakości życia osobom młodym
- 2.7 Poprawa funkcjonalności struktury ruchu kołowego i ruchu pieszego
- 2.8 Przejrzysta informacja miejska i wsparcie rozwoju turystyki rowerowej poprzez stworzenie niezbędnej infrastruktury
- 3.1 Wsparcie rozwoju infrastruktury służącej zaspokajaniu potrzeb społecznych
- 3.2 Poprawa stanu zagospodarowania i estetyki przestrzeni publicznej
- 3.4 Uzyskanie ładu przestrzennego miasta
- 3.5 Wysoka dostępność terenów zieleni urządzonej oraz infrastruktury sportowej

Poprzez bezpośrednie powiązanie z przedsięwzięciem nr 1 i 2 przyczynia się dodatkowo do realizacji wszystkich celów realizowanych poprzez te działania t.j. 1.4, 1.5, 1.7, 2.1, 2.2, 2.3, 2.4, 2.5.

Komplementarność działań:

Sfera społeczna, gospodarcza i techniczna oraz przestrzenno-funkcjonalna:

Przedsięwzięcie bezpośrednio powiązane z przedsięwzięciem nr 1 i 2

Przedsięwzięcie 6 - Rewaloryzacja Parku im. dr. H. Kotowskiego, budowa boiska wielofunkcyjnego i zagospodarowanie terenu przyległego w celu nadania parkowi nowych funkcji społecznych, edukacyjnych, sportowych, kulturowych i rekreacyjnych

Głównym celem realizacji przedsięwzięcia jest stworzenie nowej przestrzeni publicznej dla mieszkańców. Zadaniem przedsięwzięcia będzie nadanie nowych funkcji istniejącemu parkowi, którego obecny stan określony jest jako zdegradowany środowiskowo i przestrzennie. Nieestetyczny, nieuporządkowany układ parku powoduje iż, zieleniec ten jest miejscem spotkania się osób nadużywających alkoholu. Z tego też względu park jest parkiem przechodnim a nie miejscem spotkań i odpoczynku mieszkańców. Kompleksowa modernizacja parku umożliwi organizację części zajęć dla uczestników przedsięwzięć w projektach Centrum Usług Społecznych i Klubie Integracji Społecznej oraz stworzenie miejsca do alternatywnego, atrakcyjnego i zdrowego sposobu spędzania czasu dla osób zagrożonych wykluczeniem społecznym, w tym z niepełnosprawnościami. Park będzie również wykorzystywany jako miejsce realizacji wydarzeń integrujących i angażujących mieszkańców w przedsięwzięcia rewitalizacyjne w ramach instrumentu elastyczności. W zakresie społecznym i gospodarczym modernizacja parku odpowie na zidentyfikowane potrzeby tj. odnowę terenów zielonych, poprawę warunków dla zamieszkania i podniesienia jakości życia mieszkańców oraz wpłynie na poprawę funkcjonalności, integrację lokalnej społeczności i poprawę bezpieczeństwa. W ramach przedsięwzięcia planuje się również stworzenie miejsca umożliwiającego aktywne spędzanie czasu (boiska wielofunkcyjnego wraz z zagospodarowaniem przyległego terenu, ok. 0,15 ha) i integrację mieszkańców, w tym poprzez organizowanie zajęć sportowych (np. w ramach działań komplementarnych, grantowych (środki własne) realizowanych w formule partnerskiej). Projekt rewaloryzacji parku został wykonany w drodze konkursu urbanistycznego. Z uwagi na niewielką powierzchnię parku niemożliwe jest zapewnienie przestrzeni dla wszystkich użytkowników. Dodatkowo z uwagi na protesty mieszkańców- użytkowników przedszkola sąsiadującego z parkiem zrezygnowano z planów przeznaczenia części działki zajmowanej przez przedszkole pod plac zabaw.

Z tego też względu zdecydowano o konieczności zwiększenia zakresu przedsięwzięcia o pobliski teren, na którym zlokalizowane zostanie boisko wielofunkcyjne, zaś nieopodal znajduje się istniejący, ogólnodostępny plac zabaw dla dzieci. Dzięki temu możliwe będzie wprowadzenie nowych funkcji usługowych, umożliwiających utworzenie nowych, dodatkowych miejsc organizowania i realizacji usług społecznych dla wszystkich grup docelowych działań społecznych. Stworzenie przestrzeni rekreacyjnej umożliwi dostosowanie przestrzeni publicznej do aktywnego spędzania wolnego czasu przez rodziny z dziećmi, seniorów, osoby z niepełnosprawnościami oraz osoby z otoczenia ww. osób. W rezultacie stworzona zostanie atrakcyjna, zgodna z zasadą projektowania uniwersalnego, przestrzeń publiczna dostosowana dla wszystkich grup użytkowników.

Planowany zakres robót: wykonanie nawierzchni alejek parkowych, schodów terenowych, nasadzeń i pielęgnacji zieleni, montaż małej architektury, montaż siłowni zewnętrznej, boisko wielofunkcyjne.

Planowany rezultat:

- Liczba mieszkańców na obszarach objętych wsparciem: sumarycznie dla całego obszaru rewitalizacji 1982, sposób pomiaru: wg zameldowania lub/i deklaracji dot. odpadów

Lokalizacja: Kartuzy, ul. Kolejowa, ul. Bielińskiego

Planowane Finansowanie: Środki własne Gminy Kartuzy, Regionalny Program Operacyjny WP na lata 2014-2020, Podziałanie 8.1.1. Kompleksowe przedsięwzięcia rewitalizacyjne w miastach Obszaru Metropolitalnego Trójmiasta – Mechanizm ZIT

Szacunkowy koszt: ok. 1 mln zł

Okres realizacji : od 07.2016 do 09.2017

Przedsięwzięcie zbieżne z następującymi kierunkami działania:

1.2 Integracja międzypokoleniowa

1.6 Zapewnienie optymalnej jakości życia osobom młodym

2.7 Poprawa funkcjonalności struktury ruchu kołowego i ruchu pieszego

3.1 Wsparcie rozwoju infrastruktury służącej zaspokajaniu potrzeb społecznych

3.2 Poprawa stanu zagospodarowania i estetyki przestrzeni publicznej

3.4 Uzyskanie ładu przestrzennego miasta

3.5 Wysoka dostępność terenów zieleni urządzonej oraz infrastruktury sportowej

Poprzez bezpośrednie powiązanie z przedsięwzięciem nr 1 i 2 przyczynia się dodatkowo do realizacji wszystkich celów realizowanych poprzez te działania t.j. 1.4, 1.5, 1.7, 2.1, 2.2, 2.3, 2.4, 2.5.

Komplementarność działań:

Sfera społeczna, gospodarcza i techniczna oraz przestrzenno-funkcjonalna:

Przedsięwzięcie bezpośrednio powiązane z przedsięwzięciem nr 1 i 2

Przedsięwzięcie 7 - Rewaloryzacja Parku im. A. Majkowskiego w celu nadania mu nowych funkcji społecznych, edukacyjnych, sportowych, kulturowych i rekreacyjnych

Park w obecnym stanie jest chętnie odwiedzany przez mieszkańców, ale nie jest wykorzystany w pełni jego potencjał. Poprzez odnowienie zieleni oraz uzupełnienie elementów małej architektury wraz z doposażeniem placu zabaw i montażem/budową urządzeń sportowo-rekreacyjnych lub innych elementów wpływających na poszerzenie funkcjonalności Parku np. sceny letniej/amfiteatru możliwe będzie zwiększenie atrakcyjności parku. Dzięki temu umożliwione zostanie w pełni wykorzystanie parku do spędzania wolnego czasu przez seniorów, rodziny z małymi dziećmi, jak również przez młodzież. Modernizacja parku umożliwi stworzenie miejsca do alternatywnego, atrakcyjnego i zdrowego sposobu spędzania czasu i w szczególności pozwoli na organizację części zajęć dla uczestników przedsięwzięć w projektach Centrum Usług Społecznych i Klubie Integracji Społecznej.

Park będzie również wykorzystywany jako miejsce realizacji wydarzeń integrujących i angażujących mieszkańców w przedsięwzięcia rewitalizacyjne.

W zakresie społecznym i gospodarczym modernizacja parku odpowie na zidentyfikowane potrzeby tj. odnowę terenów zielonych, poprawę warunków dla zamieszkania i podniesienia jakości życia mieszkańców oraz wpłynie na poprawę funkcjonalności, integrację lokalnej społeczności i poprawę bezpieczeństwa.

Działanie powiązane z przedsięwzięciem nr 1 i 2 realizowanym ze środków Europejskiego Funduszu Społecznego w ramach Osi Priorytetowej 6, Działania 6.1.1 i 6.2.1.

Planowany rezultat:

- Liczba mieszkańców na obszarach objętych wsparciem: sumarycznie dla całego obszaru rewitalizacji 1982, sposób pomiaru: wg zameldowania lub/i deklaracji dot. odpadów

Lokalizacja: Kartuzy, ul. dra A. Majkowskiego, ul. F. Ceynowy

Planowane Finansowanie: Środki własne Gminy Kartuzy, Regionalny Program Operacyjny WP na lata 2014-2020, Podziałanie 8.1.1. Kompleksowe przedsięwzięcia rewitalizacyjne w miastach Obszaru Metropolitalnego Trójmiasta – Mechanizm ZIT

Szacunkowy koszt: ok. 300 tys. zł

Okres realizacji : Od 03.2017 do 09.2017

Przedsięwzięcie zbieżne z następującymi kierunkami działania:

- 1.2 Integracja międzypokoleniowa
- 1.4 Zapewnienie optymalnej jakości życia seniorom oraz osobom niesamodzielnym i osobom z niepełnosprawnościami
- 1.6 Zapewnienie optymalnej jakości życia osobom młodym
- 2.7 Poprawa funkcjonalności struktury ruchu kołowego i ruchu pieszego
- 3.1 Wsparcie rozwoju infrastruktury służącej zaspokajaniu potrzeb społecznych
- 3.2 Poprawa stanu zagospodarowania i estetyki przestrzeni publicznej
- 3.4 Uzyskanie ładu przestrzennego miasta
- 3.5 Wysoka dostępność terenów zieleni urządzonej oraz infrastruktury sportowej

Poprzez bezpośrednie powiązanie z przedsięwzięciem nr 1 i 2 przyczynia się dodatkowo do realizacji wszystkich celów realizowanych poprzez te działania t.j. 1.4, 1.5, 1.7, 2.1, 2.2, 2.3, 2.4, 2.5.

Komplementarność działań:

Sfera społeczna, gospodarcza i techniczna oraz przestrzenno-funkcjonalna:

Przedsięwzięcie bezpośrednio powiązane z przedsięwzięciem nr 1 i 2

Przedsięwzięcie 8 - Remont elementów wspólnych budynków wielorodzinnych wraz z zagospodarowaniem bezpośredniego ich otoczenia

Przedsięwzięcie obejmuje remonty elementów wspólnych i zagospodarowanie bezpośredniego otoczenia budynków mieszkalnych należących do wspólnot mieszkaniowych. Partnerzy przedsięwzięcia wybierani są w drodze naboru z zachowaniem zasady przejrzystości i równego traktowania podmiotów na podstawie art. 33 ustawy o zasadach realizacji programów w zakresie polityki spójności finansowanych w perspektywie finansowej 2014-2020 z dnia 11 lipca 2014 roku (Dz.U. poz. 1146). Przy realizacji bezpośrednio zaangażowani zostaną mieszkańcy, którzy jako członkowie wspólnoty mieszkaniowej będą realizatorami/inwestorami przedsięwzięć i będą ponosić wkład własny, co umożliwi wypracowanie poczucia dbałości o własne otoczenie oraz do integracji społeczności lokalnej. Realizatorem działań będzie również Zarząd Gospodarki Mieszkaniowej w Kartuzach (jednostka gminy).

Planowany rezultat:

- Liczba mieszkańców na obszarach objętych wsparciem: sumarycznie dla całego obszaru rewitalizacji 1982, sposób pomiaru: wg zameldowania lub/i deklaracji dot. odpadów

Lokalizacja: Kartuzy, ul. Kolejowa, ul. Kościuszki, ul. 3 Maja, ul. Rynek, ul. Dworcowa, Plac św. Brunona, ul. dra A. Majkowskiego, ul. Bielińskiego, ewentualne dodatkowe lokalizacje przy uzyskaniu oszczędności lub pozyskaniu dodatkowych środków finansowych zewnętrznych

Planowane Finansowanie: środki prywatne, środki własne Gminy Kartuzy, Regionalny Program Operacyjny WP na lata 2014-2020, Podziałanie 8.1.1. Kompleksowe przedsięwzięcia rewitalizacyjne w miastach Obszaru Metropolitalnego Trójmiasta – Mechanizm ZIT

Szacunkowy koszt: ok. 2 mln zł

Okres realizacji : Od 06.2017 do 12.2020

Przedsięwzięcie zbieżne z następującymi kierunkami działania:

- 1.1 Wzrost poczucia wpływu mieszkańców na najbliższe otoczenie
- 1.4 Zapewnienie optymalnej jakości życia seniorom oraz osobom niesamodzielnym i osobom z niepełnosprawnościami
- 1.6 Zapewnienie optymalnej jakości życia osobom młodym
- 3.2 Poprawa standardu zasobów mieszkaniowych poprzez modernizację wspólnych części wielorodzinnych budynków mieszkalnych oraz odnowę podwórek i przestrzeni wspólnych
- 3.4 Uzyskanie ładny przestrzennego miasta

Poprzez bezpośrednie powiązanie z przedsięwzięciem nr 1 i 2 przyczynia się dodatkowo do realizacji wszystkich celów realizowanych poprzez te działania t.j. 1.4, 1.5, 1.7, 2.1, 2.2, 2.3, 2.4, 2.5.

Komplementarność działań:

Sfera społeczna i przestrzenno-funkcjonalna:

Przedsięwzięcie bezpośrednio powiązane z przedsięwzięciem nr 1 i 2

Przedsięwzięcie 9 – Kartuskie Inicjatywy Mieszkańców

Przedsięwzięcie realizowane w szczególności na obszarze rewitalizacji. W ramach przedsięwzięcia planuje się realizację przedsięwzięć angażujących mieszkańców obszaru zdegradowanego w działania rewitalizacyjne i kształtujące postawy społeczne. Planowana jest identyfikacja przedsięwzięć w systemie grantowym. Kolejne konkursy będą dotyczyć zaplanowanych przedsięwzięć rewitalizacyjnych oraz nowych przedsięwzięć wpisujących się w założone kierunki działania, w tym wykorzystujących infrastrukturę powstałą w ramach wszystkich przedsięwzięć infrastrukturalnych. Przewiduje się również realizację (przy zastosowaniu wymogu inicjatywy oddolnej) zajęć, wydarzeń na rynku i w zrewitalizowanych parkach dla uczestników projektów społecznych i okolicznych mieszkańców. W przedsięwzięciach planuje się wykorzystanie innowacyjnych, ponadstandardowych, niewymaganych prawem narzędzi.

Szacunkowy koszt: ok. 250 tys. zł,

Lokalizacja: obszar rewitalizacji lub poza obszarem jeżeli będzie tego wymagała specyfika konkretnej inicjatywy

Planowane Finansowanie: środki własne Gminy Kartuzy, Regionalny Program Operacyjny WP na lata 2014-2020, Podziałanie 8.1.1. Kompleksowe przedsięwzięcia rewitalizacyjne w miastach Obszaru Metropolitalnego Trójmiasta – Mechanizm ZIT

Okres realizacji : Od 06.2017 do 10.2020

Przedsięwzięcie będzie mogło dotyczyć wszystkich zaplanowanych kierunków działania

Komplementarność działań:

Sfera społeczna, gospodarcza, techniczna, przestrzenno-funkcjonalna i środowiskowa

Przedsięwzięcie może się łączyć ze wszystkimi zaplanowanymi w Programie przedsięwzięciami.

Przedsięwzięcie 10 - Termomodernizacja budynku Szkoły Podstawowej nr 1 w Kartuzach w ramach projektu pn. „Kompleksowa modernizacja energetyczna budynków stanowiących własność Gminy Kartuzy-etap I”

Działania poprawiające efektywność energetyczną będą polegały na wykonaniu robót dociepleniowych stropodachu, stropów, ścian zewnętrznych, wymianie oświetlenia, wymianie starych nieszczelnych okien na nowe okna o niższym współczynniku przenikania ciepła U, wymianie instalacji c.o. oraz instalacji odnawialnych źródeł energii. Zakres przedsięwzięcia obejmuje następujące placówki pozostające własnością oraz zlokalizowane na terenie Gminy Kartuzy : Szkołę i Przedszkole w Brodnicy Dolnej, Szkołę Podstawową w Kolonii oraz Szkołę Podstawową nr 1 w Kartuzach. Ta ostatnia znajduje się na obszarze wskazanym do rewitalizacji. Diagnoza obiektów wykazała, że powyższe obiekty oraz w szczególności budynek SP nr 1 w Kartuzach z uwagi na swoją kubaturę oraz stan techniczny stanowią obiekty o najwyższym zużyciu energii a jednocześnie cechują się najwyższą emisją zanieczyszczeń. Budynek SP w Kartuzach jest dodatkowo obiektem zabytkowym zlokalizowanym na obszarze rewitalizacji, co dodatkowo determinowało szybkie podjęcie interwencji.

Planowany rezultat:

- Liczba mieszkańców na obszarach objętych wsparciem: sumarycznie dla całego obszaru rewitalizacji 1982 , sposób pomiaru: wg zameldowania lub/i deklaracji dot. odpadów
 - Szacowany roczny spadek emisji gazów cieplarnianych (tony równoważnika CO₂): 95,24
 - Zmniejszenie rocznego zużycia energii pierwotnej w budynkach publicznych (kWh/rok): 369.485,91
- Sposób pomiaru: faktury za energię elektryczną i gaz

Lokalizacja: Kartuzy, ul. 3 Maja

Planowane Finansowanie: W ramach projektu pn. „Kompleksowa modernizacja energetyczna budynków stanowiących własność Gminy Kartuzy-etap I” - Poddziałanie 10.1.1. Efektywność energetyczna – mechanizm ZIT – wsparcie dotacyjne RPO WP 2014-2020 , Środki własne Gminy Kartuzy

Całkowita wartość projektu: ok. 3,7 mln zł

Okres realizacji: 01.08.2015r. -31.08.2017r

Przedsięwzięcie zbieżne z następującymi kierunkami działania:

- 1.6 Zapewnienie optymalnej jakości życia osobom młodym
- 3.1 Wsparcie rozwoju infrastruktury służącej zaspokajaniu potrzeb społecznych
- 3.3 Poprawa stanu zagospodarowania i estetyki przestrzeni publicznej
- 3.6 Ochrona środowiska oraz likwidacja obszarów zdegradowanych stanowiących zagrożenie dla środowiska

Komplementarność działań:

Sfera społeczna, przestrzenno-funkcjonalna i środowiskowa:

Przedsięwzięcie bezpośrednio powiązane z przedsięwzięciem nr 1 i 2

Przedsięwzięcie 11 – Remont parkingu przy ul. dra A. Majkowskiego

Przedsięwzięcie realizowane na obszarze rewitalizacji. W ramach inwestycji przewiduje roboty budowlane polegające na wymianie nawierzchni, wyrównaniu terenu, wykonaniu odwodnienia oraz dostosowanie terenu dla potrzeb osób niepełnosprawnych. Obecny plac wykorzystywany przez mieszkańców i podróżujących znajduje się w fatalnym stanie technicznym, obniżającym również estetykę przestrzeni publicznej.

Planowany rezultat:

- Liczba mieszkańców na obszarach objętych wsparciem: sumarycznie dla całego obszaru rewitalizacji 1982 , sposób pomiaru: wg zameldowania lub/i deklaracji dot. odpadów

Lokalizacja: Kartuzy, ul. dra A. Majkowskiego

Planowane Finansowanie: Środki własne Gminy Kartuzy

Szacunkowy koszt: ok. 400 tys. zł

Okres realizacji: 2017r. – 2018r.

Przedsięwzięcie realizuje następujące kierunki działania:

- 1.1 Wzrost poczucia wpływu mieszkańców na najbliższe otoczenie
- 1.4 Zapewnienie optymalnej jakości życia seniorom oraz osobom niesamodzielnym i osobom z niepełnosprawnościami
- 2.7 Poprawa funkcjonalności struktury ruchu kołowego i ruchu pieszego
- 3.1 Wsparcie rozwoju infrastruktury służącej zaspokajaniu potrzeb społecznych
- 3.3 Poprawa stanu zagospodarowania i estetyki przestrzeni publicznej
- 3.4 Uzyskanie ładu przestrzennego miasta

Komplementarność działań:

Sfera społeczna, gospodarcza i techniczna, przestrzenno-funkcjonalna i środowiskowa

Przedsięwzięcie 12 – Budowa skate - parku w Parku im. Solidarności

Przedsięwzięcie realizowane na obszarze rewitalizacji. Inwestycja obejmuje budowę Parku rekreacyjno - sportowego dla propagowania aktywności fizycznej wśród mieszkańców poprzez budowę i montaż profesjonalnych urządzeń infrastruktury sportowo-rekreacyjnej na wolnym powietrzu. Zakres przedsięwzięcia obejmuje wykonanie stref infrastruktury sportowo -rekreacyjnej, utwardzonych ciągów pieszych komunikacji wewnętrznej pomiędzy strefami oraz montaż urządzeń małej architektury.

Planowany rezultat:

- Liczba mieszkańców na obszarach objętych wsparciem: sumarycznie dla całego obszaru rewitalizacji 1982 , sposób pomiaru: wg zameldowania lub/i deklaracji dot. odpadów

Lokalizacja: Kartuzy, ul. Wzgórze Wolności

Planowane Finansowanie: Środki własne Gminy Kartuzy, ewentualne dofinansowanie zewnętrzne w przypadku pojawienia się takiej możliwości (środki krajowe lub unijne)

Szacunkowy koszt: 500 tys. zł

Okres realizacji: 2017r. – 2018r

Przedsięwzięcie zbieżne z następującymi kierunkami działania:

- 1.1 Wzrost poczucia wpływu mieszkańców na najbliższe otoczenie
- 1.6 Zapewnienie optymalnej jakości życia osobom młodym
- 2.7 Poprawa funkcjonalności struktury ruchu kołowego i ruchu pieszego
- 3.1 Wsparcie rozwoju infrastruktury służącej zaspokajaniu potrzeb społecznych
- 3.3 Poprawa stanu zagospodarowania i estetyki przestrzeni publicznej
- 3.4 Uzyskanie ładu przestrzennego miasta
- 3.5 Wysoka dostępność terenów zieleni urządzonej oraz infrastruktury sportowej

Komplementarność działań:

Sfera społeczna, gospodarcza i techniczna, przestrzenno-funkcjonalna i środowiskowa

Przedsięwzięcie 13 – Budowa Targowiska Miejskiego na cele promocji lokalnych produktów przy ul. Szkolnej w Kartuzach

Projekt realizowany na obszarze rewitalizacji. Planowana inwestycja obejmuje budowę 2 identycznych wiat handlowych ustawionych obok siebie szczytami, w odległości 2,0 m. Obiekty wyposażone będą w instalację elektryczną oraz instalację kanalizacji deszczowej. Inwestycja będzie

realizowana na działkach nr 48/2, 48/7 i 50. Teren inwestycji jest częściowo zabudowany i w pełni uzbrojony. Na działkach nr 48/2 i 48/7 - w części południowej znajduje się utwardzony kostką betonową plac handlowy i w części północnej wydzielone miejsca parkingowe. W bezpośrednim sąsiedztwie mieszczą się pawilony i stoiska handlowe oraz budynek socjalny z sanitariatami. Pierwszeństwo do wykorzystania miejsc do handlowania pod wiatami będą mieli rolnicy pod sprzedaż produktów rolno-spożywczych, w tym wyprodukowanych w systemie rolnictwa ekologicznego.

Planowany rezultat:

- Liczba mieszkańców na obszarach objętych wsparciem: sumarycznie dla całego obszaru rewitalizacji 1982, sposób pomiaru: wg zameldowania lub/i deklaracji dot. odpadów

Planowane finansowanie: Środki własne Gminy Kartuzy, Program Rozwoju Obszarów Wiejskich na lata 2014-2020 (PROW),

Szacunkowy koszt: ok. 300 tys. zł

Okres realizacji: 2017 r. lub 2018 r. (w zależności od terminu ogłoszenia naboru dot. dofinansowania z PROW).

Przedsięwzięcie zbieżne z następującymi kierunkami działania:

- 1.2 Integracja międzypokoleniowa
- 1.4 Zapewnienie optymalnej jakości życia seniorom oraz osobom niesamodzielnym i osobom z niepełnosprawnościami
- 1.6 Zapewnienie optymalnej jakości życia osobom młodym
- 2.2 Lepsze wykorzystanie wewnętrznych zasobów w procesie rozwoju
- 2.3 Wzrost zatrudnialności, w szczególności osób dotkniętych i zagrożonych ubóstwem i wykluczeniem społecznym
- 2.4 Rozwój ekonomii społecznej i innych form wsparcia przedsiębiorczości
- 3.3 Poprawa stanu zagospodarowania i estetyki przestrzeni publicznej
- 3.4 Uzyskanie ładu przestrzennego miasta

Komplementarność działań:

Sfera społeczna, gospodarcza i techniczna i przestrzenno-funkcjonalna
Przedsięwzięcie bezpośrednio powiązane z przedsięwzięciem nr 6

4.2 Przedsięwzięcia rewitalizacyjne - uzupełniające

Przedsięwzięcie uzupełniające nr 1 – Budowa węzła integracyjnego Kartuzy wraz z trasami dojazdowymi

Przedmiotem przedsięwzięcia są działania polegające na utworzeniu węzła integrującego ruch pasażerów w Kartuzach na trasie PKM poprzez budowę/modernizację/przebudowę budynku dworca oraz terenów okołodworcowych. Inwestycję podzielono następujące etapy:

Etap I - Projekt realizowany na obszarze rewitalizacji

Rozbiórka istniejącej zabudowy dworca kolejowego oraz budowa nowego budynku dworca - w pomieszczeniach zlokalizowane zostaną funkcje o charakterze publicznym takie jak poczekalnia dla podróżujących wraz z dostępem do Internetu, sanitariaty, obsługa kasowa, punkt informacji oraz magazyny dla potrzeb realizacji zintegrowanego systemu roweru metropolitalnego. Ponadto podróżujący oczekujący na dworcu będą mogli skorzystać z zaplecza w postaci ogólnodostępnej biblioteki z mediateką oraz z czytelnią. W budynku planowane jest też wydzielenie powierzchni o charakterze komercyjnym (gastronomia)

Budowa zaplecza „Park&Ride” zlokalizowanego bezpośrednio przy dworcu – utworzenie parkingów dla pasażerów PKM dojeżdżających do węzła przesiadkowego w Kartuzach indywidualnie (w tym zatoki autobusowe, miejsca postojowe dla Taxi, parkingi typu Kiss&Ride i Park&Ride. Budowa zaplecza „Bike&Ride” zlokalizowanego bezpośrednio przy dworcu – utworzenie bezpłatnego, zadaszonoego, monitorowanego parkingu dla rowerów. Przebudowa drogi dojazdowej do węzła

integracyjnego, skrzyżowań itp. w celu usprawnienia dojazdu autobusów, samochodów i rowerzystów (odcinek ul. Kolejowej w kierunku ul.3 Maja).

Przebudowa z rozbudową parkingu przy DW211(jako parkingu buforowego łączącego funkcje parkingów: „Park&Go” , „Park&Ride” oraz „Bike&Ride” –alternatywnego dla dojeżdżających z gmin pozbawionych dostępu do transportu kolejowego oraz odcciążającego ruch w rejonie węzła integracyjnego. Na parkingu planowane jest oznaczenie miejsc dedykowanych dla przesiadających się do środków transportu zbiorowego. Przewidziano ok. 120 miejsc parkingowych, miejsca postojowe dla rowerów oraz zatokę autobusową. Dodatkowo planuje się tu lokalizację stacji roweru metropolitalnego w ramach realizacji projektu pn.”Budowa systemu roweru metropolitalnego”.

Etap II – projekt realizowany na obszarze rewitalizacji oraz na pozostałych obszarach problemowych miasta Kartuzy

Budowa ścieżek rowerowych o charakterze transportowym na terenie miasta Kartuzy, stanowiących dojazd do węzła integracyjnego około **8,2 km**.

Przestrzeń publiczna na terenie węzła przesiadkowego będzie monitorowana oraz oznakowana w sposób przyjazny dla wszystkich jej użytkowników. Wybrano najkorzystniejszy wariant inwestycyjny zakładający kompleksową realizację węzła integracyjnego, uwzględniając jednocześnie najkrótszy czas przesiadek pasażerów. Ponadto w ramach przedsięwzięcia planowane jest działanie mające na celu promowanie podróży transportem zbiorowym, zachęcające do zmniejszenia ilości podróży indywidualnych na rzecz korzystania z przejazdów transportem kolejowym.

Planowane finansowanie: Środki własne Gminy Kartuzy, Program Operacyjny WP na lata 2014-2020, Poddziałanie 9.1.1 Transport miejski- mechanizm ZIT

Szacunkowy koszt: ok. 18 mln zł

Okres realizacji: 06.2016- 06.2018

Przedsięwzięcie zbieżne z następującymi kierunkami działania:

- 1.4 Zapewnienie optymalnej jakości życia seniorom oraz osobom niesamodzielnym i osobom z niepełnosprawnościami
- 1.6 Zapewnienie optymalnej jakości życia osobom młodym
- 2.2 Lepsze wykorzystanie wewnętrznych zasobów w procesie rozwoju
- 2.6 Zwiększenie poziomu bezpieczeństwa poprzez rozwój systemu monitoringu miejskiego
- 2.8 Przejrzysta informacja miejska i wsparcie rozwoju turystyki rowerowej poprzez stworzenie niezbędnej infrastruktury
- 3.1 Wsparcie rozwoju infrastruktury służącej zaspokajaniu potrzeb społecznych
- 3.3 Poprawa stanu zagospodarowania i estetyki przestrzeni publicznej
- 3.4 Uzyskanie ładu przestrzennego miasta

Komplementarność działań:

Sfera społeczna, gospodarcza i techniczna, przestrzenno-funkcjonalna i środowiskowa:

Przedsięwzięcie bezpośrednio powiązane z przedsięwzięciem nr 4

Przedsięwzięcie uzupełniające nr 2 – Zagospodarowanie terenów wokół jezior kartuskich

Głównym celem projektu jest zagospodarowanie przestrzeni w taki sposób by:

- rozbudować system przestrzeni publicznej umożliwiającej integrację i aktywizację społeczną,
 - połączyć w dogodny sposób tereny Kolegiaty z terenami miasta poprzez bezpieczny, najkrótszy możliwy, dostęp pieszy,
 - ukazać potencjały przestrzenne i naturalne piękno przyrody Kartuz,
 - wspomóc retencję i oczyszczanie wód deszczowych poprzez tworzenie aktywnego systemu SuDS.
- Szczegółowym celem projektu jest wprowadzenie zrównoważonej gospodarki wodami opadowymi jako determinantu podniesienia jakości środowiska przyrodniczego Kartuz.

Projekt zakłada zagospodarowanie terenów wzdłuż kanału i nad brzegami jezior z jednoczesnym poszanowaniem środowiska przyrodniczego, dlatego ingerencja przestrzenna wprowadza niewielkie

zmiany kubatury i utwardzenia terenu. Za główną funkcję proponowaną dla obszaru można uznać szeroko rozumianą funkcję rekreacyjno-reprezentacyjną, z podziałem na różnorodne funkcje szczegółowe, określone w zaproponowanych w koncepcji strefach.

Bardzo istotnym aspektem projektu dla użytkowników oraz środowiska naturalnego jest wprowadzenie zrównoważonego sposobu zagospodarowania i naturalnego filtrowania wody deszczowej, bazujące na metodzie SuDS (*Sustainable Drainage System*).

Planowane finansowanie: Środki własne Gminy Kartuzy, Program Operacyjny Rybactwo i Morze na lata 2014-2020

Szacunkowy koszt: ok. 600 tys. zł

Okres realizacji: 2017r. – 2018r

Przedsięwzięcie zbieżne z następującymi kierunkami działania:

- 1.4 Zapewnienie optymalnej jakości życia seniorom oraz osobom niesamodzielnym i osobom z niepełnosprawnościami
- 1.6 Zapewnienie optymalnej jakości życia osobom młodym
- 2.2 Lepsze wykorzystanie wewnętrznych zasobów w procesie rozwoju
- 2.6 Zwiększenie poziomu bezpieczeństwa poprzez rozwój systemu monitoringu miejskiego
- 2.8 Przejrzysta informacja miejska i wsparcie rozwoju turystyki rowerowej poprzez stworzenie niezbędnej infrastruktury
- 3.1 Wsparcie rozwoju infrastruktury służącej zaspokajaniu potrzeb społecznych
- 3.3 Poprawa stanu zagospodarowania i estetyki przestrzeni publicznej
- 3.4 Uzyskanie ładnego kształtu przestrzeni miasta
- 3.6 Ochrona środowiska oraz likwidacja obszarów zdegradowanych stanowiących zagrożenie dla środowiska

Komplementarność działań:

Sfera społeczna, gospodarcza i techniczna, przestrzenno-funkcjonalna i środowiskowa
Przedsięwzięcie powiązane z przedsięwzięciem uzupełniającym nr 1, 3 i 4

Przedsięwzięcie uzupełniające nr 3 - Uporządkowanie zlewni jezior kartuskich poprzez rozbudowę i modernizację urządzeń do odprowadzania wód opadowych

Przedmiotem projektu jest uporządkowanie gospodarki wodami opadowymi w obrębie obszaru Centrum Kartuz oraz w pozostałych obszarach problemowych miasta. Oprócz rozbudowy sieci kanalizacji deszczowej planuje się również budowę zbiorników buforowych – uśredniających dla wód opadowych, wymianę zniszczonego kolektora ogólnospławnego oraz modernizację głównej przepompowni na nadmiar wód opadowych w systemie kanalizacji ogólnospławnej. Projekt przewiduje też montaż separatorów ropopochodnych na istniejących wylotach wód deszczowych. Dodatkowo pracami zostanie objęta Struga Klasztorna stanowiąca naturalny ciek wodny łączący Jezioro Karczemne z Jeziorem Klasztornym Małym.

Planowane finansowanie: Środki własne Gminy Kartuzy, Program Operacyjny WP, Poddziałanie 11.1. Ograniczenie zagrożeń naturalnych

Szacunkowy koszt: ok. 13 mln zł

Termin realizacji: 2017-2018r.

Przedsięwzięcie zbieżne z następującymi kierunkami działania:

- 1.4 Zapewnienie optymalnej jakości życia seniorom oraz osobom niesamodzielnym i osobom z niepełnosprawnościami
- 1.6 Zapewnienie optymalnej jakości życia osobom młodym
- 3.3 Poprawa stanu zagospodarowania i estetyki przestrzeni publicznej
- 3.6 Ochrona środowiska oraz likwidacja obszarów zdegradowanych stanowiących zagrożenie dla środowiska

Komplementarność działań:

Sfera społeczna, przestrzenno-funkcjonalna i środowiskowa

Przedsięwzięcie powiązane z przedsięwzięciem uzupełniającym nr 2 i 4

Przedsięwzięcie uzupełniające nr 4 – Rekultywacja jezior kartuskich, Program Pilotażowy rekultywacji Jeziora Klasztornego Małego lub Karczemnego

Przedsięwzięcie realizowane jest na obszarze w bezpośrednim sąsiedztwie obszaru rewitalizacji. Inwestycja przewiduje nowatorską metodę rekultywacji zbiorników wodnych z zastosowaniem metody umożliwiającej poprawę warunków tlenowych w zbiorniku. Zadanie realizowane będzie bezpośrednio w zbiorniku wodnym – Jeziorze Klasztorne Małym lub Karczemnym. Przewiduje się również zastosowanie biopreparatu będącego mieszaniną wyselekcjonowanych szczepów mikroorganizmów – bakterii, grzybów i promieniowców – które są przystosowane do rozkładu złożonych związków organicznych, a nawet substancji toksycznych. Działanie urządzenia zwiększa dostępność tlenu dla mikroorganizmów biopreparatu, dzięki czemu prowadzone przez nie procesy przebiegają intensywniej. Metoda ma zwiększać będzie również zasobność nadosadowych warstw zbiornika w tlen oraz potęgować działanie biopreparatu.

Planowane finansowanie: Środki własne Gminy Kartuzy, Wojewódzki Fundusz Ochrony Środowiska i Gospodarki Wodnej w Gdańsku

Szacunkowy koszt: ok. 300 tys. zł

Okres realizacji: 2017-2020

Przedsięwzięcie zbieżne z następującymi kierunkami działania:

- 1.4 Zapewnienie optymalnej jakości życia seniorom oraz osobom niesamodzielnym i osobom z niepełnosprawnościami
- 1.6 Zapewnienie optymalnej jakości życia osobom młodym
- 2.2 Lepsze wykorzystanie wewnętrznych zasobów w procesie rozwoju
- 3.6 Ochrona środowiska oraz likwidacja obszarów zdegradowanych stanowiących zagrożenie dla środowiska

Komplementarność działań:

Sfera społeczna, gospodarcza i techniczna i środowiskowa

Przedsięwzięcie bezpośrednio powiązane z przedsięwzięciem uzupełniającym nr 2 i 3

Przedsięwzięcie uzupełniające nr 5 – Przebudowa Stadionu Miejskiego na pierwszy w powiecie kartuskim certyfikowany obiekt lekkoatletyczny

Projekt realizowany w bezpośrednim sąsiedztwie obszaru rewitalizacji. Inwestycja obejmuje przebudowę istniejącego kompleksu sportowego w wyniku czego powstanie bieżnia o dł. 400 m z czterema torami okrężnymi i sześcioma torami na bieżni prostej sprinterskiej. Na terenie stadionu znajdzie się również rzutnia oszczepem z rozbiegiem z nawierzchnią syntetyczną, rzutnia do pchnięcia kulą z nawierzchnią trawiastą oraz z nawierzchnią z mączki ceglanej oraz rzutnie do rzutów dyskiem i młotem. W ramach przedsięwzięcia powstanie również skocznia do skoku wzwyż, rzutnia do rzutów oszczepem, skocznia do skoku w dal oraz trójskoku, skocznia do skoku o tyczce oraz rów z wodą. Inwestycja pozwoli na pełne wykorzystanie stadionu, który obecnie wykorzystywany jest jedynie do rozgrywek piłkarskich. Ponadto celem przedsięwzięcia jest udostępnienie obiektu wszystkim klubom sportowym oraz mieszkańcom zainteresowanym nie tylko uprawianiem konkurencji lekkoatletycznych, ale również prowadzeniem treningów ogólnorozwojowych.

Planowane finansowanie: Środki własne Gminy Kartuzy, Ministerstwo Sportu i Turystyki, Program Rozwoju Infrastruktury Lekkoatletycznej 2016

Szacunkowy koszt: ok. 4,5 mln zł

Okres realizacji: 02.2017 - 09.2018

Przedsięwzięcie zbieżne z następującymi kierunkami działania:

- 1.2 Integracja międzypokoleniowa
- 1.4 Zapewnienie optymalnej jakości życia seniorom oraz osobom niesamodzielnym i osobom z niepełnosprawnościami
- 1.6 Zapewnienie optymalnej jakości życia osobom młodym
- 2.2 Lepsze wykorzystanie wewnętrznych zasobów w procesie rozwoju
- 3.3 Poprawa stanu zagospodarowania i estetyki przestrzeni publicznej

3.4 Uzyskanie ładunku przestrzennego miasta

3.5 Wysoka dostępność terenów zieleni urządzonej oraz infrastruktury sportowej

Komplementarność działań:

Sfera społeczna, gospodarcza i techniczna i przestrzenno-funkcjonalna
Przedsięwzięcie bezpośrednio powiązane z przedsięwzięciem nr 10

Przedsięwzięcie uzupełniające nr 6 - Budowa ul. Chmieleńskiej (drogi gminnej) łączącej drogi wojewódzkie nr 228 oraz 211 stanowiącej Małą Obwodnicę miasta Kartuzy. Etap II

Inwestycja realizowana w sąsiedztwie obszaru rewitalizacji. Projekt przewiduje poszerzenie istniejącej obecnie drogi, ułożenie nowej nawierzchni, chodników, dwukierunkowej ścieżki rowerowej, pobocza oraz wykonanie kanalizacji deszczowej i oświetlenia. Zaprojektowano również bezpieczne azyle na przejściach dla pieszych. Dzięki kontynuacji inwestycji wykonanej w 2009 r. miasto zyska pełną małą obwodnicę, która połączy ze sobą dwie drogi wojewódzkie nr 211 oraz nr 228. Powstała w ten sposób szosa stanowić będzie alternatywną, wręcz wskazaną drogę dla jadących z Sierakowic i Bytowa. Udostępnienie jej dla ruchu pojazdów pozwoli też znacząco odciążyć ruch w mieście głównie na Pl. św. Brunona jak i na ciągu Jeziorna/Zamkowa.

Planowane finansowanie: Środki własne Gminy Kartuzy, Program Rozwoju Gminnej i Powiatowej Infrastruktury Drogowej na lata 2016-2019.

Szacunkowy koszt: ok. 2,8 mln zł

Okres realizacji: 03.2017 - 07.2017

Przedsięwzięcie zbieżne z następującymi kierunkami działania:

2.7 Poprawa funkcjonalności struktury ruchu kołowego i ruchu pieszego

2.8 Przejrzysta informacja miejska i wsparcie rozwoju turystyki rowerowej poprzez stworzenie niezbędnej infrastruktury

3.6 Ochrona środowiska oraz likwidacja obszarów zdegradowanych stanowiących zagrożenie dla środowiska

Komplementarność działań:

Sfera gospodarcza i techniczna, przestrzenno-funkcjonalna i środowiskowa

Przedsięwzięcie uzupełniające nr 7 - Przebudowa ul. Sędzickiego w Kartuzach

Projekt realizowany w sąsiedztwie obszaru rewitalizacji. Projekt przewiduje poszerzenie północnego odcinka drogi w celu zwiększenia bezpieczeństwa ruchu pieszego i kołowego w bezpośrednim sąsiedztwie budynku szkoły zlokalizowanego przy ul. Piłsudskiego 10 w Kartuzach.

Planowane finansowanie: Środki własne Gminy Kartuzy

Szacunkowy koszt: ok. 500 tys. zł

Okres realizacji: 2017 r.

Przedsięwzięcie zbieżne z następującymi kierunkami działania:

2.7 Poprawa funkcjonalności struktury ruchu kołowego i ruchu pieszego

3.6 Ochrona środowiska oraz likwidacja obszarów zdegradowanych stanowiących zagrożenie dla środowiska

Komplementarność działań:

Sfera gospodarcza i techniczna, przestrzenno-funkcjonalna i środowiskowa

Przedsięwzięcie bezpośrednio powiązane z przedsięwzięciem uzupełniającym nr 1

Przedsięwzięcie uzupełniające nr 8 - Przebudowa ul. Gdańskiej w Kartuzach

Przedsięwzięcie realizowane częściowo na obszarze rewitalizacji. Planowana inwestycja realizowana będzie przez Zarząd Dróg Wojewódzkich w Gdańsku w partnerstwie z gminą Kartuzy. Projekt ma na celu poprawę płynności ruchu kołowego w szczególności w okolicach przejazdu kolejowego linii PKM

w kierunku Egiertowa oraz w kierunku Żukowa. Planuje się również zwiększenie bezpieczeństwa ruchu pieszego oraz budowę ścieżki rowerowej komplementarnej z siecią tras dojazdowych do węzła integracyjnego Kartuzy.

Planowane finansowanie: Środki własne Gminy Kartuzy, Zarząd Dróg Wojewódzkich w Gdańsku
Szacunkowy koszt: ok. 7 mln zł (Gmina Kartuzy ok. 1 mln zł, Samorząd Województwa Pomorskiego, środki prywatne ok. 2 mln zł)

Okres realizacji: 2017-2018 r.

Przedsięwzięcie realizuje następujące cele szczegółowe:

- 2.7 Poprawa funkcjonalności struktury ruchu kołowego i ruchu pieszego
- 2.8 Przejrzysta informacja miejska i wsparcie rozwoju turystyki rowerowej poprzez stworzenie niezbędnej infrastruktury
- 3.6 Ochrona środowiska oraz likwidacja obszarów zdegradowanych stanowiących zagrożenie dla środowiska

Komplementarność działań:

Sfera gospodarcza i techniczna, przestrzenno-funkcjonalna i środowiskowa

Przedsięwzięcie bezpośrednio powiązane z przedsięwzięciem uzupełniającym nr 1

Przedsięwzięcie uzupełniające 7 – Budowa hali sportowej przy Szkole Podstawowej nr 2 w Kartuzach

Przedsięwzięcie realizowane w bezpośrednim sąsiedztwie obszaru rewitalizacji, jednakże uczniowie szkoły to również w znacznej mierze mieszkańcy obszaru zdegradowanego. Projekt przewiduje budowę wielofunkcyjnej hali sportowo-widowiskowej. Szkoła dysponuje salą gimnastyczną o powierzchni 180 m². Na terenie szkoły znajdują się dwa boiska sportowe do gier zespołowych – do gry w piłkę nożną oraz do gry w koszykówkę (wyposażone w nawierzchnię asfaltową). Oba boiska są złym stanie technicznym, co stanowi znaczne utrudnienie dla użytkowników. Mimo tak ubogiej bazy sportowej szkoła organizuje pozalekcyjne zajęcia sportowe: koszykówki dziewcząt, zapasów, piłki nożnej, karate i zajęcia taneczne, zaś jej uczniowie biorą aktywny udział w zawodach osiągając przy tym znaczące sukcesy. Z uwagi na ilość oddziałów (20 oddziałów) uczniowie z klas I – III nie mają możliwości korzystania z sali gimnastycznej podczas zajęć z wychowania fizycznego. Zajęcia te najczęściej odbywają się na korytarzach szkoły w niekomfortowych warunkach nie tylko dla ćwiczących uczniów, ale także dla uczniów, którzy w tym czasie mają zajęcia w klasach na danym piętrze. Zajęcia dla uczniów z klas IV – VI są prowadzone na zmianę – w jednym tygodniu na sali gimnastycznej, w drugim na korytarzu szkoły.

Planowane finansowanie: Środki własne Gminy Kartuzy, Ministerstwo Sportu i Turystyki, Fundusz Rozwoju Kultury Fizycznej

Szacunkowy koszt: ok. 7 mln zł

Okres realizacji: 2017-2018 r.

Przedsięwzięcie zbieżne z następującymi kierunkami działania:

- 1.6 Zapewnienie optymalnej jakości życia osobom młodym
- 3.1 Wsparcie rozwoju infrastruktury służącej zaspokajaniu potrzeb społecznych
- 3.2 Poprawa stanu zagospodarowania i estetyki przestrzeni publicznej
- 3.5 Wysoka dostępność terenów zieleni urządzonej oraz infrastruktury sportowej

Komplementarność działań:

Sfera gospodarcza i techniczna, przestrzenno-funkcjonalna i środowiskowa

Przedsięwzięcie uzupełniające 8 – Monitoring na terenie miasta Kartuzy

Przedsięwzięcie realizowane na obszarach problemowych miasta Kartuzy. W celu zwiększenia bezpieczeństwa mieszkańców gmina Kartuzy cyklicznie zwiększa obszary objęte monitoringiem wizyjnym. W pierwszej kolejności planuje się objęcie projektem części osiedla Wybickiego oraz Gaj Świętopełka zlokalizowane w obszarach bezpośrednio graniczących z obszarem rewitalizacji.

Planowane finansowanie: Środki własne Gminy Kartuzy
Szacunkowy koszt: ok. 100 tys. zł

Okres realizacji: 2017-2022

Przedsięwzięcie zbieżne z następującymi kierunkami działania:

2.6 Zwiększenie poziomu bezpieczeństwa poprzez rozwój systemu monitoringu miejskiego

Komplementarność działań:

Sfera gospodarcza i techniczna, przestrzenno-funkcjonalna i środowiskowa
Przedsięwzięcie bezpośrednio powiązane z przedsięwzięciem nr 12

Przedsięwzięcie uzupełniające 9 - Remont budynków wielorodzinnych stanowiących gminny zasób mieszkaniowy

Przedsięwzięcie realizowane na obszarze rewitalizacji. Potrzeba realizacji inwestycji jest wynikiem inwentaryzacji i oceny stanu technicznego poszczególnych budynków. Przedsięwzięcie realizowane cyklicznie jako zadania jednoroczne w formie dotacji celowych z budżetu Gminy dla Zakładu Gospodarki Mieszkaniowej (w pierwszej kolejności dotyczy budynków zlokalizowanych przy ul. Klasztorna 16, ul. Kościuszki 3, ul. 3 Maja 31, ul. Jeziorna 8, ul. Pl. św. Brunona 6, ul. 3 Maja 1, ul. 3 Maja 3, ul. Gdańska 9, ul. Jeziorna 12).

Planowane Finansowanie: Środki własne Gminy Kartuzy
Szacunkowy koszt: 1 090 000,00 zł

Okres realizacji: 2017-2022 r.

Przedsięwzięcie zbieżne z następującymi kierunkami działania:

- 1.1 Wzrost poczucia wpływu mieszkańców na najbliższe otoczenie
- 1.4 Zapewnienie optymalnej jakości życia seniorom oraz osobom niesamodzielnym i osobom z niepełnosprawnościami
- 1.6 Zapewnienie optymalnej jakości życia osobom młodym
- 3.2 Poprawa standardu zasobów mieszkaniowych poprzez modernizację wspólnych części wielorodzinnych budynków mieszkalnych oraz odnowę podwórek i przestrzeni wspólnych
- 3.4 Uzyskanie ładu przestrzennego miasta

Poprzez bezpośrednie powiązanie z przedsięwzięciem nr 1 i 2 przyczynia się dodatkowo do realizacji wszystkich celów realizowanych poprzez te działania t.j. 1.4, 1.5, 1.7, 2.1, 2.2, 2.3, 2.4, 2.5.

Komplementarność działań:

Sfera społeczna i przestrzenno-funkcjonalna
Przedsięwzięcie bezpośrednio powiązane z przedsięwzięciem nr 8

Przedsięwzięcie uzupełniające 10 - Modernizacja systemów grzewczych- Czyste Powietrze Pomorza

Przedsięwzięcie realizowane na terenie całej Gminy Kartuzy ze szczególnym uwzględnieniem obszarów problemowych w mieście. Realizowane jest cyklicznie. Dofinansowaniem mogą zostać objęte koszty likwidacji kotłów opalanych węglem lub koksem i zastąpienie ich: - kotłami opalnymi gazem lub olejem opałowym, - źródłami ciepła wykorzystującymi odnawialne źródła energii (pompy ciepła, kolektory słoneczne, kotły opalane biomasą), podłączenie do sieci ciepłowniczej, ograniczenie zużycia opału w kotłach zasilanych węglem lub koksem poprzez instalację kolektorów słonecznych lub pompy ciepła na potrzeby wytwarzania c.w.u. Celem projektu jest redukcja emisji substancji szkodliwych do atmosfery.

Planowane Finansowanie: Środki własne Gminy Kartuzy, Wojewódzki Fundusz Ochrony Środowiska i Gospodarki Wodnej w Gdańsku
Szacunkowy koszt: ok. 400 tys. zł
Okres realizacji: 2017-2020 r.

Przedsięwzięcie zbieżne z następującymi kierunkami działania:

- 1.4 Zapewnienie optymalnej jakości życia seniorom oraz osobom niesamodzielnym i osobom z niepełnosprawnościami
- 1.6 Zapewnienie optymalnej jakości życia osobom młodym
- 2.2 Lepsze wykorzystanie wewnętrznych zasobów w procesie rozwoju
- 3.6 Ochrona środowiska oraz likwidacja obszarów zdegradowanych stanowiących zagrożenie dla środowiska

Komplementarność działań:

Sfera społeczna, gospodarcza i techniczna i środowiskowa
Przedsięwzięcie powiązane z przedsięwzięciem nr 8 i 10

Przedsięwzięcie uzupełniające 11 - Cykliczne wydarzenia i inicjatywy organizowane przez instytucje kultury

Charakter uzupełniający do zaplanowanych przedsięwzięć rewitalizacyjnych będą miały również zadania społeczne związane z kulturą i promocją lokalnych talentów, rozwijanie umiejętności i zdolności, wzbudzanie kreatywności, organizowanie alternatywnych form spędzania wolnego czasu. Ich celem zawsze jest integracja społeczna i ożywienie społeczne. Poszerzenie oferty kulturalnej kierowanej do obszaru Centrum Kartuz jest niezbędne z uwagi na istniejące potrzeby oraz zagospodarowanie wolnego czasu dla miejscowej młodzieży i mieszkańców miasta we wszystkich grupach wiekowych. Poniżej znajduje się zestawienie planowanych realizacji w formule cyklicznej (corocznie) wydarzeń i zajęć z zakresu różnych form działalności kulturalnej.

Tabela 26. Zestawienie wydarzeń i inicjatyw organizowanych przez instytucje kultury

Nazwa zadania	Opis	Jednostka Realizująca
Rodzinny Koncert Kolęd	Koncert organizowany corocznie dla mieszkańców (integracja międzypokoleniowa)	Kartuskie Centrum Kultury
Zimowy Klub dla dzieci	Zajęcia organizowane podczas ferii zimowych dla dzieci w wieku szkolnym	Kartuskie Centrum Kultury
Kartuzy Jazz Bass Day (UM Kartuzy)	Organizowany w formule trzech różnorodnych koncertów z udziałem wybitnych muzyków jazzowych.	Urząd Miejski w Kartuzach
Organizacja konkursów literackich i plastycznych	Organizacja konkursów recytatorskich o różnym szczeblu z zakresu literatury i prozy, także kaszubskiej. Organizacja konkursów plastycznych dla dzieci i młodzieży.	Kartuskie Centrum Kultury
Wakacyjny Klub dla Dzieci	Zajęcia organizowane podczas przerwy wakacyjnej	Kartuskie Centrum Kultury
Kartuskie Dożynki Gminne	Cyklicznie organizowana uroczystość integrująca mieszkańców miasta oraz gminy Kartuzy.	Kartuskie Centrum Kultury
Jarmark Kaszubski	Cyklicznie organizowana uroczystość integrująca mieszkańców miasta oraz gminy Kartuzy, stanowiąca również ofertę dla mieszkańców całego powiatu kartuskiego i okolic	Kartuskie Centrum Kultury
Spotkania Kartuskiego Klubu Rodzica	Zajęcia integracyjne i warsztaty dla rodziców i dzieci	Kartuski Klub Rodzica Miejska i Powiatowa Biblioteka Publiczna w Kartuzach
Ferie w Bibliotece	Zajęcia organizowane podczas ferii	Miejska i Powiatowa Biblioteka

	zimowych dla dzieci w wieku szkolnym	Publiczna w Kartuzach
Spotkania Dyskusyjnego Klubu Książki	Spotkania z autorami ciekawych publikacji, reporterami, pisarzami	Miejska i Powiatowa Biblioteka Publiczna w Kartuzach
Organizacja wystaw fotograficznych	Promowanie dziedzictwa kulturowego i przyrodniczego Kaszub	Miejska i Powiatowa Biblioteka Publiczna w Kartuzach
Ferie zimowe w Muzeum	Zajęcia organizowane podczas ferii zimowych dla dzieci w wieku szkolnym	Muzeum Kaszubskie
Festiwal Nalewki Kaszubskiej wraz z konkursem na najciekawszą formę prezentacji	Promowanie dziedzictwa kulturowego i kulinarnego	Muzeum Kaszubskie
Etno – prezentacja rzemiosła i twórców ludowych	Promowanie dziedzictwa kulturowego i lokalnej twórczości	Muzeum Kaszubskie

źródło: Materiały własne gminnych instytucji kultury i Urzędu Miejskiego w Kartuzach

Powyższe przedsięwzięcia realizowane będą przez instytucje zlokalizowane na obszarze rewitalizacji oraz na obszarach problemowych, wskazanych w delimitacji silnie oddziałujących na obszar rewitalizacji.

4.3 Zaangażowanie interesariuszy w proces rewitalizacji

Na etapie konsultacji założeń Gminnego Programu Rewitalizacji Kartuz zapewniono szeroki dostęp wszystkich interesariuszy rewitalizacji do zaangażowania się w proces współtworzenia Gminnego Programu Rewitalizacji. Ponadto przeprowadzono otwarty nabór przedsięwzięć rewitalizacyjnych. Udział interesariuszy przewidziano również w przedsięwzięciach rewitalizacyjnych podstawowych, w szczególności: przedsięwzięciach społecznych (nr 1 i 2) oraz Kartuskich Inicjatywach Mieszkańców (przedsięwzięcie nr 9). Na etapie monitorowania realizacji Programu również przewidziano udział interesariuszy – poprzez zaangażowanie się w prace Komitetu Rewitalizacji Kartuz.

4.3.1. Wspólnoty mieszkaniowe i ich udział w procesie tworzenia Gminnego Programu Rewitalizacji

Na podstawie Zarządzenia 118/2016 Burmistrza Kartuz z dnia 29 września 2016r. w dniu 26 października 2016r. Gmina Kartuzy ogłosiła nabór Partnerów do wspólnej realizacji projektu pod nazwą „Kompleksowa rewitalizacja Kartuz” w ramach projektu planowanego do realizacji przy współfinansowaniu z Europejskiego Funduszu Rozwoju Regionalnego w ramach Regionalnego Programu Operacyjnego Województwa Pomorskiego na lata 2014-2020, oś Priorytetowa Konwersja, Działanie 8.1. Kompleksowe przedsięwzięcia rewitalizacyjne – wsparcie dotacyjne.

Celem naboru było wyłonienie Partnerów, nie zaliczanych do sektora finansów publicznych - wspólnot mieszkaniowych nieruchomości zlokalizowanych w obszarze rewitalizacji, zainteresowanych wspólną realizacją projektu pn. „Kompleksowa Rewitalizacja Kartuz”.

W dniu 24 października 2016r. w siedzibie Urzędu Miejskiego w Kartuzach odbyło się spotkanie informacyjne dla wspólnot mieszkaniowych zainteresowanych udziałem w rewitalizacji Kartuz.

W trakcie spotkania omówione zostały informacje ogólne dot. procesu opracowania Gminnego Programu Rewitalizacji. Przedstawiona została zarówno procedura naboru partnerów w projekcie rewitalizacyjnym – informacje dla wspólnot mieszkaniowych zlokalizowanych w obszarze rewitalizacji, jak i procedura naboru przedsięwzięć rewitalizacyjnych.

W odpowiedzi na nabór Partnerów do wspólnej realizacji projektu rewitalizacji Kartuz wpłynęły 24 oferty złożone przez wspólnoty mieszkaniowe. Powołana Zarządzeniem Burmistrza Kartuz nr 144

z dnia 9 listopada Komisja konkursowa przeprowadziła ocenę złożonych ofert. Po szczegółowej analizie zaplanowanych kosztów, biorąc również pod uwagę fakt, że budynki w większości nie są używane wyłącznie na cele mieszkaniowe, Komisja zaproponowała obniżenie wysokości kosztów kwalifikowanych. Przy założeniu braku weryfikacji wysokości kosztów przez Komisję i pozostawienia kosztów na poziomie zgłoszonym przez wszystkie Wspólnoty, kwota pozostająca do dyspozycji Komisji pozwoliłaby na przyznanie dofinansowanie maksymalnie na 10 inwestycji. W związku z powyższym w większości przypadków zaproponowano obniżenie wydatków kwalifikowanych (przy uwzględnieniu zapisów Regulaminu naboru), dzięki czemu możliwe było zaproponowanie udziału w partnerstwie wszystkim chętnym wspólnotom mieszkaniowym. Przy okazji oceny złożonych ofert możliwe było przeprowadzenie badania bezpośredniego mającego na celu ocenę stopnia zagrożenia wykluczeniem społecznym mieszkańców wspólnot mieszkaniowych (wnioski z badania przedstawiono w części 5.2.1).

4.3.2 Przedsięwzięcia rewitalizacyjne planowane do realizacji przez mieszkańców lub użytkowników obszaru rewitalizacji

Poza naborem partnerów, Gmina ogłosiła również nabór przedsięwzięć rewitalizacyjnych skierowany do wszystkich mieszkańców omawianego obszaru. Zgłaszającym przedsięwzięcie, mógł być każdy, kto zamierza realizować projekt związany z rewitalizacją Centrum Kartuz.

Przedsięwzięcie musiało odpowiadać na problem opisany w Karcie przedsięwzięcia rewitalizacyjnego, zbieżny z listą problemów zidentyfikowanych w trakcie konsultacji społecznych oraz być zbieżne przynajmniej z jednym z celów wskazanych w załączniku 4 do Karty przedsięwzięcia rewitalizacyjnego. Przedsięwzięcie rewitalizacyjne musiało uwzględniać przede wszystkim działania społeczne. Mogło ono również wpisywać się w listę przedsięwzięć zidentyfikowanych na podstawie badań ankietowych (załącznik nr 5 do Karty). W przypadku braku możliwości dopasowania przedsięwzięcia do problemów i celów lub wątpliwości, co do prawidłowości tego dopasowania należało przedsięwzięcie odnieść do problemów, czy też negatywnych zjawisk wskazanych w ustawie z dnia 9 października 2015 r. o rewitalizacji (w szczególności do art. 9) oraz określonych w raportach z konsultacji społecznych przeprowadzonych w formie: ankiet, warsztatów, spacerów studyjnych oraz w Analizie potencjału gospodarczego Kartuz.

Gminny Program Rewitalizacji Kartuz

Tabela 27. Lista przedsięwzięć zgłoszonych przez Kartuskich interesariuszy

Nazwa przedsięwzięcia	Opis przedsięwzięcia	Podmiot realizujący	Jakie problemy zidentyfikowane na etapie diagnozy rozwiązuje planowane przedsięwzięcie?	Zakres czasowy realizacji
Kompleksowa termomodernizacja Powiatowego Centrum Zdrowia w Kartuzach	Budynki pochodzące z lat 60-tych wymagają zastosowania kompleksowych rozwiązań w zakresie docieplenia elewacji oraz zarządzania temperaturą i komfortem wewnątrz. W obiektach objętych projektem zakłada się modernizację przegród zewnętrznych (ściany i stropodach), modernizację wentylacji oraz systemu grzewczego	Powiat Kartuski	- zanieczyszczenie środowiska - brak odpowiedniej wentylacji w budynkach – budynki projektowane i budowane w technologii nieuwzględniającej odpowiedniej cyrkulacji	Kwiecień – Lipiec 2017
Rewitalizacja społeczna – Centrum Edukacyjno-Animacyjne	Planowane działania: 1) stworzenie oferty spędzania wolnego czasu dla dzieci i młodzieży – prowadzenie korepetycji ze wszystkich poziomów szkolnych. Rozwojowe warsztaty z zakresu nowych technologii, artystyczne, naukowo-techniczne, ekologiczne, folklorystyczne, kreatywne. Różnego rodzaju konkursy, 2) stworzenie oferty spędzania czasu wolnego dla seniorów – osób starszych z Kartuz. Cykl zajęć komputerowych, językowych, artystycznych, kulturalnych i sportowych, 3) Integracja międzypokoleniowa-Organizacja zajęć wspólnych dla obu grup docelowych – integracja międzypokoleniowa, 4) Organizacja większej liczby wydarzeń o char. Kulturalnym, rekreacyjnym, integracyjnym, 5) Dodatkowe zajęcia pozalekcyjne dla dzieci i młodzieży, 6) wsparcie rozwoju podmiotów ekonomii społecznej, 7) Promowanie podmiotów ekonomii społecznej. Prowadzenie warsztatów z zakresu ekonomii społecznej dla osób zagrożonych wykluczeniem społecznym Organizowanie konkursów dla młodzieży dot. ekonomii społecznej	Spółdzielnia Socjalna Pozytywka Kartuzy	Planowane przedsięwzięcie rozwiązuje część problemów zidentyfikowanych w trakcie konsultacji społecznych, takich jak: 1. Brak ofert spędzania czasu wolnego dla dzieci, młodzieży i osób starszych, 2. starzejące się społeczeństwo 3. brak dostępu do nowoczesnych technologii 4. brak miejsc spędzania czasu wolnego 5. problemy opiekuńczo-wychowawcze	2017-2022
Remont kamienicy przy ul. Rynek 4	Remont elewacji, ocieplenie, nowa kolorystyka, elementy ozdobne, oświetlenie, uporządkowanie i ujednolicenie reklam, wymiana starych elementów budynku na nowe	Mieszkaniec Gminy Kartuzy	Chaos przestrzenny, Nie ma nic ładnego	2018-2019
„Kartuzy, miasto jakiego nie znamy”	autorski projekt w formie cyklicznych, edukacyjnych spacerów o szeroko zakreślonej i wyczerpującej tematyce Kartuz odbywających się w przestrzeni miejskiej Kartuz, kierowany do społeczności lokalnej, prowadzony przez licencjonowanych przewodników turystycznych. Celami projektu jest ukazanie wielokulturowości Kartuz, podkreślenie otwartości, różnorodności kartuskiej społeczności poprzez poznanie i odkrywanie historii miasta, miejsc i osób związanych z Kartuzami. Nieprzypadkowo inauguracja projektu zbiega się z upamiętnieniem 500 lat reformacji Kościoła (1517- 2017), którego obchody jubileuszowe rozpoczęły się 31 października 2016 r. Przypomnimy o miejscach szczególnych dla protestantów, katolików, czy wyznawców judaizmu. Przybliżymy obraz Kartuz na przestrzeni wieków, ze szczególnym uwzględnieniem okresu od XIX w. do XXI w. W projekcie zaplanowano także spacer w przestrzeni kościoła poklasztornego, eremu, refektarza, obecnie zachowanych zabudowań poklasztornych. Poruszymy zagadnienia dotyczące zakonu Kartuzów, między innymi: etapy życia zakonnika od pierwszej chwili przekroczenia klasztoru, rozwoju wsi przyklasztornych na przykładzie Kartuz, stylów architektonicznych.	Mieszkańka Gminy Kartuzy	braku możliwości spędzania wolnego czasu przez mieszkańców w atrakcyjny sposób brak ofert spędzania wolnego czasu dla turystów oraz duża konkurencja turystyczna ze strony okolicznych miejscowości, w tym Trójmiasta	2017

Źródło: Opracowanie własne na podstawie złożonych kart

5. CZĘŚĆ ZARZĄDCZA

5.1. System zarządzania realizacją programu rewitalizacji oraz system budowania i wspierania partnerstwa

W związku z faktem, iż niniejszy Program jest dokumentem podrzędnym do Strategii Rozwoju Gminy jako definicję przyjęto wykorzystanie wiedzy, doświadczeń oraz dobrych praktyk z zakresu zarządzania programami, rozumianymi jako zespoły projektów powiązanych ze sobą i realizowanych dla osiągnięcia celu strategicznego określonego w ramach programu. Dlatego też konieczne jest zapewnienie i utrzymanie wszystkich wymaganych komplementarności dotyczących rewitalizacji: problemowej, przestrzennej, źródeł finansowania, proceduralno instytucjonalnej, a także zasady partycypacji oraz kompleksowości. Rozwiązania zarządcze opisane w tej części programu mają charakter wstępny i mogą ulec zmianom w wyniku prac prowadzonych w ramach tworzenia procesu zarządzania realizacją Programu.

Sposób wdrażania Programu jest ściśle powiązany z systemem zarządzania rozwojem gminy. Za realizację zapisów programu odpowiada Burmistrz Kartuz, który określa zakres zadań poszczególnych jednostek i komórek organizacyjnych Urzędu Miejskiego w zakresie wdrażania Programu. Struktura organizacyjna Urzędu Miejskiego w Kartuzach pozwala na podział odpowiedzialności w ramach konkretnych zadań pomiędzy poszczególne jednostki zaangażowane w proces wdrożenia przedsięwzięć. Zgodnie z Zarządzeniem Burmistrza odpowiedzialność związana z wdrożeniem GPR oraz zaangażowanie w proces monitorowania i ewaluacji Programu spoczywa (§2 ust.3 oraz ust. 4 Zarządzenie Burmistrza Kartuz nr 27/16 z dnia 1 marca 2016 roku z późn. zmianami) na **Zespole ds. Gminnego Programu Rewitalizacji Kartuz do roku 2022 (GPR)**. Poszczególne zadania będą realizowane w oparciu o zasady wydatkowania środków według źródeł ich pochodzenia (krajowych i unijnych). Wdrożenie indywidualnych projektów zgłoszonych do Programu zależy od wnioskujących. W przypadku większości przedsięwzięć inwestycyjnych system realizacji będzie się opierał na już wypracowanych zasadach współpracy międzywydziałowej związanej z realizacją projektów dofinansowanych ze źródeł zewnętrznych. Komórki zaangażowane w realizację zadań inwestycyjnych odpowiadają bezpośrednio Burmistrzowi lub jego Zastępcom. Zespół ds. Gminnego Programu Rewitalizacji stanowi również forum współpracy pomiędzy komórkami Urzędu, a jednostkami organizacyjnymi zaangażowanymi w realizację Programu, w szczególności projektów społecznych bezpośrednio powiązanych z infrastrukturalnymi. Bezpośrednia koordynacja prac nad wdrażaniem programu powierzona została Przewodniczącemu Zespołu ds. GPR – Zastępcy Burmistrza. Komórką bezpośrednio podległą i zaangażowaną w zarządzanie Programem jest Wydział właściwy ds. rozwoju.

Komitet Rewitalizacji

Nie później niż w terminie 3 miesięcy od uchwalenia przez Radę Miejską niniejszego Programu, Burmistrz w drodze zarządzenia powoła Komitet Rewitalizacji. Będzie on pełnił rolę forum współpracy i dialogu interesariuszy z organami gminy w sprawach dotyczących prowadzenia i oceny rewitalizacji oraz funkcję opiniodawczo-doradczą Burmistrza Kartuz.

W celu wzajemnego powiązania obszaru, na którym toczy się proces rewitalizacji, oraz działań poszczególnych uczestników procesu zasadne jest stworzenie w strukturach Komitetu Rewitalizacji zespołów roboczych czyli grup skoncentrowanych na konkretnych, zaplanowanych projektach.

Komitet Rewitalizacji powinien spotykać się regularnie i obradować nad rozwojem i oddziaływaniem wdrażanych projektów, analizować możliwości planowania nowych projektów i ewentualne konieczności zmian założonych celów. Zasady wyznaczania członków Komitetu oraz zasady jego działania, w tym cykliczność spotkań Komitetu będą zawarte w Regulaminie Komitetu Rewitalizacji Kartuz, który będzie przyjęty odrębną uchwałą Rady Miejskiej w Kartuzach.

Biuro Rewitalizacji

W oparciu o aktualną strukturę organizacyjną Urzędu Burmistrz powoła Biuro Rewitalizacji, które zostanie wydzielone w ramach Wydziału właściwego ds. rozwoju. Biuro Rewitalizacji będzie pełnić rolę miejsca kontaktowego i informacyjnego dla wszystkich interesariuszy procesu rewitalizacji. W ofercie oprócz informacji o procesie rewitalizacji znajdzie się również doradztwo skierowane do wszystkich uczestników procesu rewitalizacji.

Równolegle do działań podejmowanych w ramach zespołu roboczego w prace nad procesem rewitalizacji włączeni będą partnerzy publiczni. Podmioty publiczne otrzymają możliwość przedkładania pisemnych opinii i prowadzenia bezpośredniej dyskusji z zespołem roboczym w ramach odrębnych spotkań zespołu.

Zadania związane z zarządzaniem będą realizowane w ramach obowiązków pracowników Urzędu Miejskiego w Kartuzach i pracowników jednostek organizacyjnych Gminy Kartuzy (udział w pracach Zespołu, Komitetu i prowadzenie Biura), zatem nie przewiduje się dodatkowych kosztów związanych z zarządzaniem realizacją gminnego programu rewitalizacji.

5.2. System monitoringu i oceny skuteczności działań rewitalizacyjnych

5.2.1 Monitoring Gminnego Programu Rewitalizacji Kartuz

Istotnym elementem prowadzonego przez Gminę Kartuzy programowania rewitalizacji jest monitorowanie skuteczności podejmowanych działań ukierunkowanych na rozwiązanie konkretnych problemów społecznych, gospodarczych i przestrzennych.

System monitorowania i ewaluacji procesu rewitalizacji umożliwi lepsze skoordynowanie zarządzania, wzmocnienie poczucia odpowiedzialności i partnerstwa oraz optymalne wykorzystanie środków finansowych dla maksymalizacji efektów.

Założeniem Gminnego Programu Rewitalizacji jest poprawa sytuacji na analizowanym obszarze. Jednak zwłaszcza w przypadku działań o charakterze społecznym, potrzebna jest również ocena w jakim stopniu zaproponowane rozwiązania mogą wpłynąć na rozwiązanie zidentyfikowanych problemów.

Na podstawie danych bazowych odnośnie: struktury społeczności lokalnej; gospodarki i zatrudnienia; gospodarki mieszkaniowej; zagadnień przestrzenno-funkcjonalnych i infrastrukturalnych oraz ochrony środowiska, w tym potencjalnie z danych, które posłużyły do delimitacji obszarów zdegradowanych, opracowany zostanie zestaw wskaźników bazowych niezbędnych do monitorowania i oceny sytuacji społecznej, gospodarczej i przestrzennej. Wybrane wskaźniki muszą cechować się miarodajnymi wartościami docelowymi i miernikami, a ponadto muszą być wiarygodne i zorientowane na ustalone cele programu. Wybór wskaźników musi być zawsze zorientowany na zaplanowane działania i projekty realizowane na danym obszarze rewitalizacji, gdyż stanowią one bezpośrednie wskaźniki oddziaływania, opisujące efekty projektów i działań. Zmiany wskaźników oceny sytuacji społeczno-gospodarczej obszaru rewitalizacji są powiązane ze wskaźnikami rezultatu wynikającymi bezpośrednio z realizacji przedsięwzięć. Ocena sytuacji społeczno-gospodarczej musi być jednak rozpatrywana w szerokim horyzoncie czasowym i nie może być oderwana od sytuacji społeczno-ekonomicznej całej gminy, województwa, czy też kraju.

W poniższej tabeli zestawiono wskaźniki rekomendowane do monitorowania realizacji Programu.

Gminny Program Rewitalizacji Kartuz

Tabela 28. Lista wskaźników monitorowania Gminnego Programu Rewitalizacji

Lp.	Cel	Wskaźnik	Źródła weryfikacji	Rok bazowy	Wartość bazowa	Tendencja
1	Silna wspólnota	Liczba osób korzystających z pomocy społecznej na 1 tys. mieszkańców	Dane GOPS*	2013	159,43	Malejąca
		Udział długotrwale bezrobotnych wśród osób w wieku produkcyjnym	Powiatowy Urząd Pracy	2013	3,71%	Malejąca
		Liczba osób pobierających zasiłki z tytułu świadczeń rodzinnych na 1 tys. mieszkańców	Dane GOPS*	2013	127,65	Malejąca
		Liczba rodzin z problemami opiekuńczo-wychowawczymi (na 100 osób)	Dane GOPS*	2013	1,01	Malejąca
		Poziom aktywności mieszkańców we wspólnych sprawach (inicjatywy oddolne)	Ankieta	2016	Wysokie zagrożenie problemem	Rosnąca
2	Ożywienie gospodarcze poprzez rozwinięcie funkcji metropolitalnych miasta	Poziom dochodów ludności mierzony wysokością średniego PIT na mieszkańca	Urząd Skarbowy	2013	17 125,59 zł	Rosnąca
		Liczba organizacji pozarządowych na 1 tys. mieszkańców	Urząd Miejski	2013	20,69	Rosnąca
		Liczba przestępstw na 1 tys. mieszkańców	Powiatowa Komenda Policji	2013	39,86	Malejąca
		Poczucie bezpieczeństwa mieszkańców	Ankieta	2016	Wysokie zagrożenie problemem	Rosnąca
		Ocena oferty spędzania wolnego czasu dla rodzin	Ankieta	2016	Wysokie zagrożenie problemem	Rosnąca
		Ocena oferty spędzania wolnego czasu dla młodzieży	Ankieta	2016	Wysokie zagrożenie problemem	Rosnąca
3	Zintegrowana przestrzeń publiczna i zadbane krajobraz	Udział budynków generujących niskie emisje (posiadających piece węglowe, koksowe, piece etażowe) oraz nieocieplonych, których główne drogi ewakuacyjne są wykonane z materiałów palnych do ogólnej liczby budynków	Urząd Miejski	2013	91%	Malejąca
		Udział budynków wymagających remontu	Urząd Miejski	2013	49%	Malejąca
		Dostępność do miejsc pozwalających spędzać wolny czas na dworze	Ankieta	2016	Wysokie zagrożenie problemem	Rosnąca
		Stan estetyczny budynków i otoczenia	Ankieta	2016	Wysokie zagrożenie problemem	Rosnąca

Źródło: Opracowanie własne na podstawie Raportu z delimitacji obszarów problemowych i konsultacji społecznych.

System monitorowania rewitalizacji będzie charakteryzować się kompleksowością, polegającą na monitorowaniu efektów wszystkich działań, które wpływają na poprawę sytuacji społecznej, gospodarczej czy przestrzennej obszaru zdegradowanego.

Z uwagi na podstawowe zidentyfikowane problemy społeczne w obszarze zdegradowanym pozytywnym efektem wdrażania Programu będzie spadek udziału osób biernych zawodowo oraz wzrost liczby trwałych miejsc świadczenia usług społecznych w obszarze. Istotnym wskaźnikiem będzie również odsetek osób korzystających z pomocy społecznej, który jednakże będzie trzeba odnosić również do aktualnej sytuacji na wszystkich wyodrębnionych obszarach miasta. Pożądanym efektem, który powinien zostać osiągnięty to również obniżenie wskaźnika liczby osób uzależnionych oraz rodzin z problemami opiekuńczo-wychowawczymi.

Monitoring realizacji programu będzie prowadzony na poziomie:

- realizacji poszczególnych projektów - analizie będą poddawane wskaźniki realizacji celów przypisane poszczególnym podprojektom, na podstawie danych pozyskanych od podmiotów odpowiedzialnych za realizację danego podprojektu;
- całościowej realizacji programu, podsumowującym dotychczasowy przebieg procesu rewitalizacji - monitoring w ujęciu całościowym będzie uwzględniał obserwację wskaźników realizacji celów określonych dla całego obszaru zdegradowanego oraz badanie sytuacji społeczno-gospodarczej we wszystkich obszarach kryzysowych, obliczane w oparciu o dane pozyskiwane corocznie z tych samych źródeł danych, którymi posługiwano się podczas etapu delimitacji obszarów zdegradowanych.

Gminny Program Rewitalizacji Kartuz

Tabela 29. Wskaźniki monitorowania dla poszczególnych podstawowych przedsięwzięć rewitalizacyjnych

Nr przedsięwzięcia	Nazwa przedsięwzięcia	Wskaźniki Produktu	Wskaźniki rezultatu bezpośredniego
1	Klub Integracji Społecznej	1. Liczba osób zagrożonych ubóstwem lub wykluczeniem społecznym objętych wsparciem w Programie (RW) 2. Liczba osób z niepełnosprawnościami objętych wsparciem w Programie	1. Liczba osób zagrożonych ubóstwem lub wykluczeniem społecznym pracujących po opuszczeniu Programu (łącznie z pracującymi na własny rachunek) 2. Liczba osób zagrożonych ubóstwem lub wykluczeniem społecznym, które uzyskały kwalifikacje po opuszczeniu Programu
2	Centrum Usług Społecznych	Liczba osób zagrożonych ubóstwem lub wykluczeniem społecznym objętych usługami społecznymi świadczonymi w interesie ogólnym w Programie	1. Liczba wspartych w Programie miejsc świadczenia usług społecznych istniejących po zakończeniu projektu 2. Liczba osób zagrożonych ubóstwem lub wykluczeniem społecznym poszukujących pracy, uczestniczących w kształceniu lub szkoleniu, zdobywających kwalifikacje, pracujących (łącznie z prowadzącymi działalność na własny rachunek) po opuszczeniu Programu
3	Adaptacja Dworu Kaszubskiego na cele społeczne t.j. Centrum Usług Społecznych i Klub Integracji Społecznej wraz zagospodarowaniem przyległego terenu	1. Powierzchnia obszarów objętych rewitalizacją (RW) 2. Liczba wspartych obiektów infrastruktury zlokalizowanych na rewitalizowanych obszarach,	Liczba mieszkańców na obszarach objętych wsparciem
4	Budowa Biblioteki plus m.in. na cele działania Klubu Integracji Społecznej		
5	Zagospodarowanie i uzupełnienie małej architektury rynku w celu nadania mu nowych funkcji społecznych		
6	Rewaloryzacja Parku im. dr. H. Kotowskiego, budowa boiska wielofunkcyjnego i zagospodarowanie terenu przyległego w celu nadania parkowi nowych funkcji społecznych, edukacyjnych, sportowych, kulturowych i rekreacyjnych		

Gminny Program Rewitalizacji Kartuz

7	Rewaloryzacja Parku im. A. Majkowskiego w celu nadania mu nowych funkcji społecznych, edukacyjnych, sportowych, kulturowych i rekreacyjnych		
8	Remont elementów wspólnych budynków wielorodzinnych wraz z zagospodarowaniem bezpośredniego ich otoczenia		
9	Kartuskie Inicjatywy Mieszkańców		
10	Termomodernizacja budynku Szkoły Podstawowej nr 1 w Kartuzach "	Liczba zmodernizowanych energetycznie budynków	1. Szacowany roczny spadek emisji gazów cieplarnianych 2. Zmniejszenie rocznego zużycia energii pierwotnej w budynkach publicznych
11	Remont parkingu przy ul. Majkowskiego	Liczba/ powierzchnia zmodernizowanych przestrzeni publicznych	Liczba mieszkańców na obszarach objętych wsparciem
12	Budowa skate - parku w Parku im. Solidarności	Liczba/powierzchnia udostępnionych terenów rekreacyjnych/sportowych (boisko, park, teren zielony, skatepark, plac zabaw) na obszarze rewitalizowanym	Liczba mieszkańców na obszarach objętych wsparciem
13	Budowa Targowiska Miejskiego na cele promocji lokalnych produktów przy ul. Szkolnej w Kartuzach	Liczba/ powierzchnia zmodernizowanych przestrzeni publicznych wspierających prowadzenie działalności gospodarczej	Liczba mieszkańców na obszarach objętych wsparciem

Źródło: Opracowanie własne na podstawie zapisów Regionalnego Programu Operacyjnego Województwa Pomorskiego na lata 2014-2020

Monitoring obejmować będzie również:

- analizę zgodności realizacji działań z przyjętym harmonogramem rzeczowym i finansowym,
- badanie opinii społecznej dot. przebiegu procesu rewitalizacji (np. badania ankietowe).

Wyniki monitoringu, przedstawiane w formie rocznych sprawozdań z realizacji Programu, stanowiąc będą podstawę oceny postępów procesu i dokonywania ewentualnej aktualizacji planowanych działań oraz sposobu ich realizacji. Przynajmniej raz na 3 lata będzie sporządzana ocena aktualności i stopnia realizacji Programu.

5.2.2 Rekomendacje odnośnie zmiany miejscowych planów zagospodarowania przestrzennego dla obszaru rewitalizacji

Sukces realizacji rekomendowanych przekształceń w strukturze funkcjonalno – przestrzennej w kontekście programu rewitalizacji zależeć będzie przede wszystkim od wprowadzenia ich do dokumentów strategicznych gminy. Ważne jest, aby zarówno studium uwarunkowań i kierunków zagospodarowania przestrzennego jak i strategia rozwoju gminy uwzględniały całościową ideę rozwoju przedstawioną w programie rewitalizacji.

W związku z toczącą się procedurą zmiany studium rekomenduje się wprowadzenie w części dotyczącej zmian rozwoju w strukturze przestrzennej kierunków opisanych w rozdziale 3.

Realizacja zadań zawartych w Gminnym Programie Rewitalizacji, co do zasady nie będzie wymagała wprowadzenia zmian w obowiązujących miejscowych planach zagospodarowania przestrzennego. Ustalenia obowiązujących planów miejscowych pozwalają na realizację inwestycji rewitalizacyjnych. Ewentualne niezgodności mogą się ujawnić przy opracowaniu szczegółowych koncepcji projektowych dotyczących przedsięwzięć rewitalizacyjnych, dla których gmina nie posiada dokumentacji technicznej. W przypadku planu miejscowego przyjętego uchwałą Rady Miejskiej w Kartuzach nr XXXVIII/487/2006 z dnia 5.07.2006r. możliwa będzie konieczność zmiany jego zapisów w związku z planowaną lokalizacją boiska sportowego, jako zaplecza sportowego Parku im. dra. H. Kotowskiego (przedsięwzięcie rewitalizacyjne nr 6). Konieczność taka zostanie rozpatrzona po sporządzeniu planu zagospodarowania z lokalizacją boiska, z którego wyniknie „wejście” w granice obowiązującego planu miejscowego (granice boiska nie mieszczą się na terenie będącym poza obowiązującym miejscowym planem przestrzennym).

Wszystkie działania rewitalizacyjne są możliwe do realizacji w świetle obowiązującego prawa lokalnego lub wymagają uzyskania decyzji administracyjnych.

Polityka przestrzenna gminy powinna wyrażać się w opracowaniu dokumentów planistycznych zarówno studium jak i planów miejscowych. Dla zrównoważonego i całościowego podejścia do zarządzania przestrzenią najlepszym narzędziem jest miejscowy plan zagospodarowania przestrzennego jako narzędzie zapewniające szeroki udział społeczny, co jest bardzo istotne w procesie rewitalizacji. Na obszarze wskazanym jako obszar rewitalizacji plany miejscowe obowiązują dla niewielkiej części. Z uwagi na nagromadzenie na tym terenie różnorodnych uwarunkowań oraz duże zainteresowanie inwestycyjne należy dążyć do uregulowania sytuacji planistycznej. Zdeterminowana struktura funkcjonalno-przestrzenna stanowi o atrakcyjności inwestycyjnej obszaru. Uregulowana sytuacja związana z rozstrzygnięciami zawartymi w planach miejscowych byłaby korzystna dla planowania lokalizacji nowej zabudowy z uwagi na skrócenie procedur administracyjnych otrzymania pozwolenia na budowę.

Przy czym szczególną uwagę należy zwrócić na zachowanie obowiązujących wskaźników i parametrów zabudowy w przypadku rozbudów lub budowy nowych obiektów. Szczegółowa analiza wskaźników i parametrów zabudowy wymagana jest na etapie opracowywania koncepcji architektonicznej i na podstawie aktualnych map zasadniczych / sytuacyjno – wysokościowych.

Szczególną uwagę należy zwrócić na ochronę walorów dziedzictwa kulturowego tj. lokalizację nowych obiektów lub planowania remontów istniejących budynków w obszarze zabytkowego zespołu urbanistycznego miasta Kartuzy i w strefie restauracji urbanistycznej -wpis do rejestru zabytków pod. nr 915/30.05.1978.

Na terenach, gdzie nie obowiązują miejscowe plany zagospodarowania przestrzennego inwestycje rewitalizacyjne wymagać będą w zależności od zakresu prac uzyskanie decyzji o warunkach zabudowy lub decyzji lokalizacji celu publicznego, a w dalszych etapach mogą wymagać uzyskania pozwolenia na budowę lub zgłoszenia robót budowanych do Starostwa Powiatowego.

5.2.3 Specjalna Strefa Rewitalizacji i zmiany w uchwałach Rady Miejskiej

Nie przewiduje się konieczności wprowadzenia zmian w uchwałach, o których mowa w art. 21, ust. 1 ustawy z dnia 21 czerwca 2001r. o ochronie praw lokatorów, mieszkaniowym zasobie gminy i o zmianie Kodeksu cywilnego (Dz.U. z 2014r. poz. 150 oraz z 2015r. poz. 1322).

W Gminnym Programie Rewitalizacji Kartuz nie przewiduje się ustanowienia Specjalnej Strefy Rewitalizacji.

5.2.4 Ewaluacja

Ewaluacja Gminnego Programu Rewitalizacji Kartuz do roku 2022 obejmować będzie ocenę okresową odpowiedzialności, efektywności, skuteczności, wpływu, realności ekonomicznej i finansowej oraz trwałości Programu w kontekście jego ustalonych celów.

Przedmiotowy proces polegał będzie na weryfikacji założeń przyjętych w Programie, dotyczących poszczególnych przedsięwzięć ujętych w Programie. Po przeprowadzeniu oceny zostaną sformułowane wnioski, mające na celu pełne wdrożenie planowanych przedsięwzięć oraz aktualizację Programu. Za wykonanie poszczególnych zaleceń naprawczych odpowiedzialne będą właściwe wydziały Urzędu Miejskiego lub zewnętrzne jednostki organizacyjne. Ocenie zostaną poddane poszczególne przedsięwzięcia oraz wskaźniki mogące dotyczyć projektu.

Ocena powinna zawierać:

- czas trwania poszczególnych projektów;
- kompleksowe rozliczenie kosztów projektu;
- określenie sposobu zarządzania projektem po jego zakończeniu;
- ocenę wpływu na poziom realizacji wyznaczonych wskaźników.

Zasadniczym celem ewaluacji jest przegląd osiągnięć GPR w stosunku do planowanych oczekiwań oraz możliwość wykorzystania doświadczeń w przyszłych projektach. Na potrzeby oceny korzysta się ze sprawozdań przygotowanych w trakcie wdrażania programu.

Istotną kwestią, wywierającą wpływ na przydatność ewaluacji jest wybór odpowiednich kryteriów. Komisja Europejska stosuje następujące kryteria:

1. **Odpowiedniość** – odpowiedniość celów GPR i poszczególnych projektów realizowanych w jego ramach dla problemów, jakie program miał rozwiązać, jak również dla środowiska fizycznego i środowiska polityk, w ramach których funkcjonuje.
2. **Przygotowanie** – logika i kompletność procesu planowania programu oraz wewnętrzna logika i spójność programu.
1. **Efektywność** – koszty, szybkość i efektywność zarządzania, przy wykorzystaniu których wkład i działania zostały przekształcone w wyniki oraz jakość osiągniętych wyników.

2. **Skuteczność** – ocena wkładu osiągniętego dzięki wynikom w stosunku do osiągnięcia celów programu, oraz tego, jaki wpływ miały założenia na osiągnięcia programu.
3. **Wpływ** – skutek, jaki wywiera program w szerszym środowisku, oraz jego wkład w rozwój i podniesienie konkurencyjności miasta.
4. **Trwałość** – prawdopodobieństwo, że strumień korzyści wynikających z programu będzie „płynął” nadal, szczególnie istotna w tym kontekście jest kontynuacja działań w ramach programu i osiąganie wyników, ze szczególnym uwzględnieniem czynników rozwojowych wsparcia ze strony polityki, czynników ekonomicznych i finansowych aspektów społeczno-kulturowych, p.tci.

Aby ewaluacja mogła w pełni spełniać te kryteria musi być oparta o określone wskaźniki, których osiągnięcie będzie oznaczało spełnienie oczekiwań, jakie mieszkańcy Kartuz mieli w stosunku do Programu Rewitalizacji. Wskaźniki te są określone w odniesieniu do problemów, które zostały zaplanowane do rozwiązania w ramach Programu Rewitalizacji w czterech sferach:

- 1) sfera społeczna,
- 2) sfera środowiskowa,
- 3) sfera przestrzenno –funkcjonalna i techniczna,
- 4) sfera gospodarcza.

Wskaźniki te dotyczą generalnie następujących zagadnień:

- zatrudnienia,
- bezpieczeństwa publicznego,
- ochrony dziedzictwa kulturowego,
- infrastruktury społecznej,
- zdrowia,
- transportu i środowiska,
- aktywności kulturalnej,
- sportu i rekreacji,
- środowiska zamieszkania i przestrzeni publicznej,
- poprawy wizerunku Kartuz,
- jakości i komfortu życia społeczności lokalnej.

Zgodnie z ustawą o rewitalizacji w ramach ewaluacji dokonywana będzie ocena raportów, składanych przez beneficjentów końcowych po zakończeniu realizacji poszczególnych zadań, zaś okresowe oceny całego programu dokonywane będą zgodnie z ustalonym systemem wdrażania programu.

Gminny Program Rewitalizacji podlega ocenie aktualności i stopnia realizacji, dokonywanej przez wójta, burmistrza albo prezydenta miasta, co najmniej raz na 3 lata, zgodnie z systemem monitorowania i oceny określonym w tym programie.

Ocena sporządzona przez Burmistrza podlega zaopiniowaniu przez Komitet Rewitalizacji oraz ogłoszeniu na stronie podmiotowej gminy w Biuletynie Informacji Publicznej. W przypadku stwierdzenia, że gminny program rewitalizacji wymaga zmiany Burmistrz wystąpi do Rady Miejskiej z wnioskiem o jego zmianę. Do wniosku załącza się opinię Komitetu.

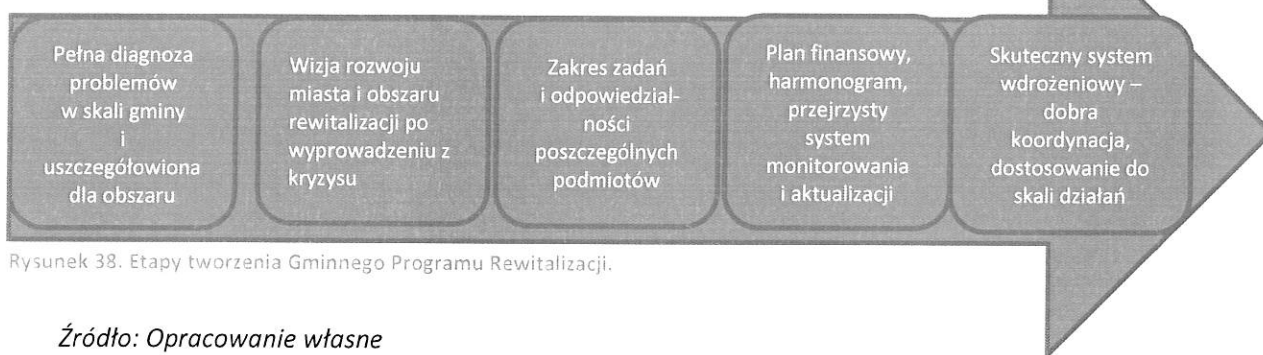
5.3. Harmonogram realizacji procesu rewitalizacji

Proces rewitalizacji Kartuz zapoczątkowano już w poprzednim okresie programowania na podstawie Strategii Rozwoju Gminy Kartuzy. Gmina nie opracowała wówczas Lokalnego Programu Rewitalizacji, zaś Gminny Program Rewitalizacji Kartuz jest pierwszym takim programem gminy, poświęconym

Jedynie procesowi rewitalizacji wybranego obszaru problemowego. Prace nad opracowaniem GPR zapoczątkowano w 2014 r. poprzez przystąpienie do procesu delimitacji. Efektem tych prac było opracowanie pełnej diagnozy problemów w skali gminy i uszczegółowionej dla obszaru rewitalizacji. W niniejszym dokumencie przedstawiono wizję rozwoju obszaru rewitalizacji i częściowo wskazano również zakres odpowiedzialności. Szczegółowy zakres odpowiedzialności przedsięwzięć wdrażanych w partnerstwie zostanie określony w umowach partnerskich. W Gminnym Programie Rewitalizacji wskazano ramy finansowe oraz okresy realizacji poszczególnych przedsięwzięć. Zakłada się, że zakończenie zaplanowanego procesu rewitalizacji nastąpi nie później niż w 2022r. Przy wykorzystaniu zaplanowanych źródeł dofinansowania oraz biorąc pod uwagę czasochłonność zaplanowanych przedsięwzięć jest to realny termin. Należy mieć jednak na uwadze, że proces wyprowadzania obszaru zdegradowanego z kryzysu jest procesem wieloletnim i podlegającym również wpływom czynników zewnętrznych (m.in. sytuacja gospodarcza i ustawodawcza), stąd też niezmiernie ważne jest ciągle monitorowanie wdrażania Programu i poddanie go ewaluacji.

Na poniższym rysunku przedstawiono chronologię poszczególnych etapów opracowywania i wdrażania Gminnego Programu Rewitalizacji:

Program rewitalizacji krok po kroku:



Rysunek 38. Etapy tworzenia Gminnego Programu Rewitalizacji.

Źródło: Opracowanie własne

5.4. Mechanizmy integrowania przedsięwzięć rewitalizacyjnych

Wszystkie przedsięwzięcia rewitalizacyjne realizowane przez Gminę i interesariuszy procesu rewitalizacji zostały wpisane w GPR z uwzględnieniem szeregu istotnych zasad.

5.4.1. Realizacja zasady kompleksowości

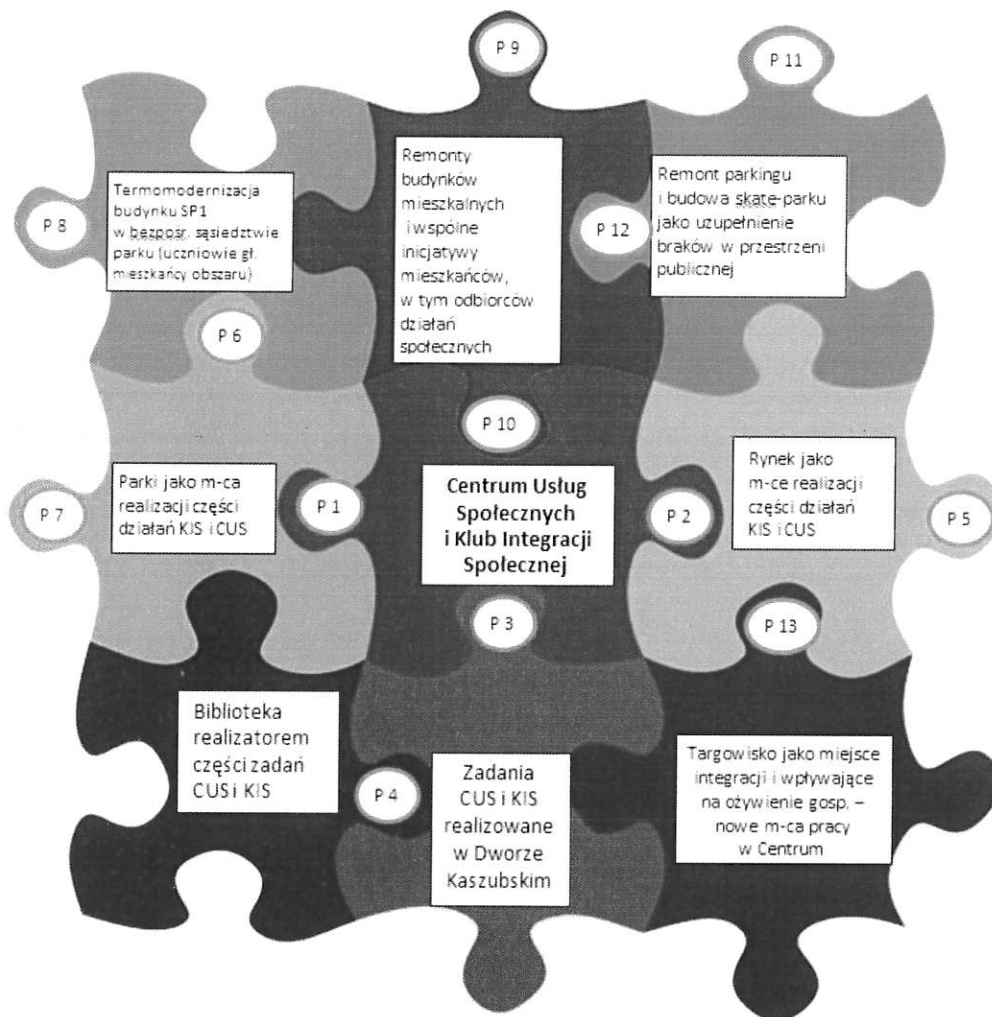
Zgodnie z zapisami ustawy o rewitalizacji obszar gminy znajdujący się w stanie kryzysowym z powodu koncentracji zjawisk społecznych, w szczególności bezrobocia, ubóstwa, przestępczości, niskiego poziomu edukacji lub kapitału społecznego, a także niewystarczającego poziomu uczestnictwa w życiu publicznym i kulturalnym można wyznaczyć jako obszar zdegradowany w przypadku występowania w nim dodatkowo co najmniej jednego z negatywnych zjawisk w obszarach: gospodarczym, środowiskowym, przestrzenno-funkcjonalnym i technicznym. W oparciu o te wytyczne przeprowadzono procedurę delimitacji, wyznaczono obszar zdegradowany i obszar rewitalizacji, wskazano wizję obszaru, określono cele i kierunki działań. Z uwagi jednak na to, że obszar zdegradowany cechuje koncentracja wzajemnie powiązanych ze sobą negatywnych zjawisk w różnych obszarach, niezbędne jest również podjęcie kompleksowych działań umożliwiających osiągnięcie różnych celów zidentyfikowanych w poszczególnych sferach: społecznej, gospodarczej i technicznej, funkcjonalno-przestrzennej i środowiskowej. Podejście do programowania działań rewitalizacyjnych w sposób kompleksowy umożliwi osiągnięcie zakładanych celów rewitalizacji w założonym okresie, gdyż będzie skutkowało zmianami strukturalnymi. Niewątpliwie przyczyni się do tego również konieczność zachowania trwałości osiągniętych produktów i rezultatów.

Punktem wyjścia w planowaniu działań rewitalizacyjnych wdrażanych w ramach Programu były działania ukierunkowane na aktywizację społeczno-zawodową osób zagrożonych ubóstwem lub

wykluczeniem społecznym, będących mieszkańcami obszaru Centrum Kartuz, a inwestycje w infrastrukturę mają względem nich charakter uzupełniający i powiązany.

Dla zapewnienia kompleksowości realizowanych w ramach projektu zintegrowanego przedsięwzięć powiązано przedsięwzięcia ukierunkowane na działania społeczne z przedsięwzięciami infrastrukturalnymi, zaś przedsięwzięcia skoncentrowane na eliminacji niepożądanych zjawisk społecznych mają charakter nadrzędny. Poszczególne przedsięwzięcia stanowią odpowiedź na konkretne problemy zidentyfikowane na etapie diagnozy obszaru przedstawionej w programie rewitalizacji. Kompleksowa interwencja jest widoczna poprzez bezpośrednie i pośrednie powiązania pomiędzy poszczególnymi przedsięwzięciami. Wzajemne powiązania wskazano w opisach przedsięwzięć poprzez określenie miejsc realizacji działań społecznych oraz powiązanie kierunków działań realizowanych przez poszczególne przedsięwzięcia, jak również przedstawienie powiązań pomiędzy poszczególnymi sferami.

Na poniższym rysunku zestawiono poszczególne przedsięwzięcia podstawowe, dzięki czemu możliwa jest weryfikacja logiki wzajemnych powiązań.



Rysunek 39. Podstawowe przedsięwzięcia

Źródło: Opracowanie własne.

Powiązania pomiędzy przedsięwzięciami opisano szczegółowo w rozdziale 4.1 Przedsięwzięcia Rewitalizacyjne. Kompleksowość działań jest szczególnie widoczna w przypadku przedsięwzięć podstawowych, najistotniejszych dla osiągnięcia wizji Programu, zaś pozostałe przedsięwzięcia mają przede wszystkim charakter komplementarny do zadań głównych. W poniższej tabeli wskazano logikę powiązań pomiędzy głównymi przedsięwzięciami ukierunkowanymi na rozwiązywanie problemów społecznych zidentyfikowanych w obszarze rewitalizacji.

Gminny Program Rewitalizacji Kartuz

Tabela 30. Kompleksowość głównych przedsięwzięć rewitalizacyjnych w zestawieniu z problemami społecznymi

Lp.	Zidentyfikowane problemy w zakresie wykluczenia społecznego ^{1/} Przedsięwzięcia	[1] zagrożenie wykluczeniem społecznym opiekunów: seniorów, osób z niepełnosprawnościami i chorobami przewlekłymi	[2] zagrożenie wykluczeniem społecznym seniorów, osób z niepełnosprawnościami i chorobami przewlekłymi	[3] zagrożenie wykluczeniem społecznym rodzin, w tym dzieci i młodzieży	[4] wysoki udział dochodów z pomocy społecznej w budżetach gospodarstw domowych u osób i rodzin w wieku aktywności zawodowej zagrożonych ubóstwem i wykluczeniem społecznym w obszarze zdegradowanym
1	Klub Integracji Społecznej	-	Oferta Klubu Integracji Społecznej jest skierowana również do osób niepełnosprawnych	Wsparcie towarzyszące dla uczestników (dzieci, rodziny) Klubu Integracji Społecznej.	zwiększenie zatrudnienia osób zagrożonych ubóstwem lub wykluczeniem społecznym, w tym osób z niepełnosprawnościami, poprzez poprawę dostępu do usług reintegracji zawodowej i społecznej świadczonych przez Klub Integracji Społecznej, realizowane w oparciu o kompleksowe usługi aktywnej integracji.
2	Centrum Usług Społecznych	szkolenia i zajęcia praktyczne oraz wymiana doświadczeń dla opiekunów faktycznych, - poradnictwo, w tym psychologiczne oraz pomoc w uzyskaniu informacji umożliwiających poruszanie się po różnych systemach wsparcia - zapewnienie miejsc krótkookresowego pobytu w zastępstwie za opiekunów faktycznych w formie pobytu dziennego, - sfinansowanie usługi asystenckiej lub usługi opiekuńczej w celu umożliwienia opiekunom faktycznym funkcjonowania społecznego, zawodowego lub edukacyjnego	osoby niepełnosprawne, seniorzy w zastępstwie osób na co dzień opiekujących się osobami niesamodzielnymi: - usługi dziennych opiekunów, -asystenci osób z niepełnosprawnościami, -wolontariat opiekuńczy, - rozwój usług opiekuńczych w oparciu o nowoczesne technologie - teleopieka	konsultacje i poradnictwo specjalistyczne i rodzinne, - terapię i mediację, - warsztaty umiejętności rodzicielskich, - pomoc prawną, w szczególności w zakresie prawa rodzinnego, - organizacja grup wsparcia i grup samopomocowych mających na celu wymianę doświadczeń oraz zapobieganie izolacji rodzin, - wspieranie rodzin w organizacji czasu wolnego	Usługa komplementarna z Klubem Integracji Społecznej. Wsparcie w ramach usług społecznych pozwoli na umożliwienie aktywności zawodowej opiekunów osób zależnych.

Gminny Program Rewitalizacji Kartuz

3	Adaptacja Kaszubskiego Dworu	Wprowadzenie nowych funkcji usługowych, umożliwiających utworzenie nowych, miejsc organizowania i realizacji usług społecznych dla opiekunów seniorów, osób z niepełnosprawnościami i chorobami przewlekłymi.	Wprowadzenie nowych funkcji usługowych, umożliwiających utworzenie nowych, dodatkowych miejsc organizowania i realizacji usług społecznych dla seniorów, osób z niepełnosprawnościami i chorobami przewlekłymi.	Wprowadzenie nowych funkcji usługowych, umożliwiających utworzenie nowych, dodatkowych miejsc organizowania i realizacji usług społecznych. Dla rodzin, dzieci i młodzieży	Wprowadzenie nowych funkcji integracji społeczno zawodowej, umożliwiających utworzenie nowych oferty dla osób nieaktywnych zawodowo w wieku produkcyjnym w oparciu o ustawę z dnia 13 czerwca 2003 r. o zatrudnieniu socjalnym
4	Biblioteka	-	Biblioteka będzie realizatorem znacznej części zadań Klubu Integracji Społecznej. Będzie przystosowana do dostarczania materiałów bibliotecznych do domu (dla czytelników chorych i niepełnosprawnych) -pomoc w korzystaniu z usług e-administracji potrzeb osób niepełnosprawnych.	Biblioteka będzie realizatorem znacznej części zadań Klubu Integracji Społecznej.	Biblioteka będzie realizatorem znacznej części zadań Klubu Integracji Społecznej.
5	Nadanie nowych funkcji rynkowi	-	Organizowane w nowopowstałej przestrzeni spotkania integracyjne realizowane w formie aktywnej pozwolą na integrację lokalnej społeczności z mieszkańcami pozostałych obszarów miasta; - projekt zakłada likwidację barier architektonicznych dla osób niepełnosprawnych	Istotnym efektem projektu będzie możliwość organizacji nowych zajęć integrujących lokalną społeczność.	Poprzez różne kierunki działań (przewyższenie problemów społecznych, niedoborów infrastrukturalnych oraz stanu kryzysowego zasobów stwarzających potencjał dla rozwoju) projekt wpłynie na ograniczenie poziomu wykluczenia oraz na podniesienie potencjału gospodarczego obszaru problemowego, a przez to stworzy warunki dla wsparcia zatrudnienia.
6	Park im. dr. H. Kotowskiego	Wprowadzenie nowych funkcji usługowych, umożliwiających utworzenie nowych, dodatkowych miejsc organizowania i realizacji usług społecznych dla opiekunów. Stworzenie przestrzeni sportowej pozwoli na od kątem dostosowania do aktywnego spędzania wolnego czasu przez rodziny z dziećmi, seniorów, osoby z niepełnosprawnościami oraz osoby z otoczenia ww. osób.	Wprowadzenie nowych funkcji usługowych, umożliwiających utworzenie nowych, dodatkowych miejsc organizowania i realizacji usług społecznych. dla seniorów i osób niepełnosprawnych	Wprowadzenie nowych funkcji usługowych, umożliwiających utworzenie nowych, dodatkowych miejsc organizowania i realizacji usług społecznych dla rodzin, dzieci i młodzieży	Wprowadzenie nowych funkcji integracji społecznej, umożliwiających utworzenie nowych, dodatkowych miejsc organizowania i realizacji integracji społecznej. dla rodzin, dzieci i młodzieży jako wsparcie towarzyszące dla osób zagrożonych ubóstwem i wykluczeniem społecznym. W parku będą realizowane zadania Klubu Integracji Społecznej (wsparcie towarzyszące).

Gminny Program Rewitalizacji Kartuz

7	Park przy ul. A. Majkowskiego	Wprowadzenie nowych funkcji usługowych, umożliwiających utworzenie nowych, dodatkowych miejsc organizowania i realizacji usług społecznych opiekunów z seniorami i osobami niepełnosprawnymi	Wprowadzenie nowych funkcji usługowych, umożliwiających utworzenie nowych, dodatkowych miejsc organizowania i realizacji usług społecznych dla seniorów i osób niepełnosprawnych	Wprowadzenie nowych funkcji usługowych, umożliwiających utworzenie nowych, dodatkowych miejsc organizowania i realizacji usług społecznych dla rodzin, dzieci i młodzieży, jako wsparcie towarzyszące dla osób zagrożonych ubóstwem i wykluczeniem społecznym	Wprowadzenie nowych funkcji integracji społecznej umożliwiających utworzenie nowych, dodatkowych miejsc organizowania i realizacji integracji społecznej dla rodzin, dzieci i młodzieży, jako wsparcie towarzyszące dla osób zagrożonych ubóstwem i wykluczeniem społecznym. W parku będą realizowane zadania Klubu Integracji Społecznej (wsparcie towarzyszące).
8	Remont części wspólnych budynków mieszkalnych	Podniesienie jakości i warunków życia mieszkańców poprzez poprawę stanu technicznego budynków położonych na obszarze rewitalizacji.	Podniesienie jakości i warunków życia mieszkańców poprzez poprawę stanu technicznego budynków położonych na obszarze rewitalizacji; zaangażowanie lokalnej społeczności w przedsięwzięcia rewitalizacyjne dotyczące ich własnych miejsc zamieszkiwania	Podniesienie jakości i warunków życia mieszkańców poprzez poprawę stanu technicznego budynków położonych na obszarze rewitalizacji; zaangażowanie lokalnej społeczności w przedsięwzięcia rewitalizacyjne dotyczące ich własnych miejsc zamieszkiwania	-

Źródło: Opracowanie własne

1. Głównym problemem społecznym jest również brak kompleksowego wsparcia o ponadlokalnej skali oddziaływania dla osób i rodzin zagrożonych ubóstwem i wykluczeniem społecznym. Działania podejmowane we wszystkich przedsięwzięciach dedykowanych w szczególności rozwiązaniu problemów społecznych, umożliwią stworzenie kompleksowego wsparcia o ponadlokalnej skali oddziaływania dla osób i rodzin zagrożonych ubóstwem i wykluczeniem społecznym.

5.4.2 Zasada komplementarności interwencji

Wymogiem niezbędnym dla wspierania projektów i przedsięwzięć o charakterze rewitalizacyjnym jest zapewnienie ich wielowymiarowej komplementarności. W szczególności dotyczy to komplementarności: przestrzennej, problemowej, proceduralno-instytucjonalnej, międzyokresowej oraz źródeł finansowania.

Zgodnie z zasadą **komplementarności przestrzennej** przy planowaniu przedsięwzięć rewitalizacyjnych wzięto pod uwagę wzajemne powiązania pomiędzy różnymi projektami realizowanymi zarówno na obszarze zdegradowanym, jak i znajdujących się poza nim, ale na ten obszar oddziałujących. Jest to szczególnie widoczne w przypadku biblioteki, której obecna siedziba – Dwór Kaszubski zostanie zaadaptowana na cele funkcjonowania Klubu Integracji Społecznej oraz Centrum Usług Społecznych. Biblioteka zostanie przeniesiona do budynku dworca, który powstaje w ramach przedsięwzięcia uzupełniającego i będzie również realizować zadania Klubu Integracji Społecznej. Dodatkowo w przypadku biblioteki mamy do czynienia z komplementarnością źródeł finansowania (środki Funduszu Spójności, środki krajowe rządowe, środki własne Gminy). Przy wyborze Wspólnot Mieszkaniowych jako partnerów w projekcie zintegrowanym, również wzięto pod uwagę zasadę koncentracji przestrzennej i komplementarności źródeł finansowania.

Zgodnie z zasadą **komplementarności problemowej** zaplanowane przedsięwzięcia rewitalizacyjne, będą się wzajemnie dopełniały tematycznie sprawiając, że proces rewitalizacji będzie odczuwany we wszystkich niezbędnych aspektach, w tym zwłaszcza w aspekcie społecznym, gospodarczym i przestrzennym (w tym technicznym i środowiskowym).

Zgodnie z Art. 2. Ustawy o rewitalizacji: rewitalizacja stanowi proces wyprowadzania ze stanu kryzysowego obszarów zdegradowanych, prowadzony w sposób kompleksowy, poprzez zintegrowane działania na rzecz lokalnej społeczności, przestrzeni i gospodarki, skoncentrowane terytorialnie, prowadzone przez interesariuszy rewitalizacji na podstawie gminnego programu rewitalizacji, zaś „interesariuszami”, są m.in.:

- mieszkańcy obszaru rewitalizacji oraz właściciele, użytkownicy wieczyści nieruchomości i podmioty zarządzające nieruchomościami znajdującymi się na tym obszarze, w tym spółdzielnie mieszkaniowe, wspólnoty mieszkaniowe i towarzystwa budownictwa społecznego;
- mieszkańcy gminy inni niż wymienieni w pkt 1.

W związku z powyższymi zapisami Ustawy z dnia 9 października 2015 r. o rewitalizacji bezpośrednią grupą docelową w projektach społecznych (w szczególności nr 1 i 2) stanowić będą mieszkańcy obszaru zdegradowanego. Te grupy w głównej mierze będą czerpały największe korzyści z działań zaplanowanych w projektach a docelowo z ich rezultatów. Uzupełnieniem grupy docelowej stanowić będą również osoby z otoczenia w tym sąsiedzi, rodzice dzieci dzieci i młodzieży, którzy uczęszczają do tych samych szkół na obszarze rewitalizowanym oraz pozostali mieszkańcy gminy korzystający na co dzień z Centrum jako miejsca pracy, wypoczynku czy spotkań nieformalnych np.: prowadzenia organizacji pozarządowej czy przedsiębiorstwa społecznego.

Udział w projektach pozostałych mieszkańców gminy jako uzupełnienie grupy docelowej mieszkańców obszaru Centrum jest niezbędny, ponieważ służą one realizacji celów wynikających z programu rewitalizacji. Dotyczy to zwłaszcza inicjatyw społecznych nakierowanych np. na aktywizację zawodową mieszkańców obszarów rewitalizacji, gdzie rozwiązania dedykowane ludności z obszaru rewitalizacji muszą być podejmowane poza obszarem rewitalizacji. W przypadku gminy Kartuzy takie rozwiązania wynikają z szerokiego uzasadnienia Gminnego Ośrodka Pomocy Społecznej tj. konieczności zastosowania takich rozwiązań i efektywności oddziaływania danego projektu rewitalizacyjnego obszar Centrum. Według tego uzasadnienia koniecznym dla wspierania projektów (a także szerzej: przedsięwzięć) rewitalizacyjnych jest zapewnienie ich komplementarności w różnych wymiarach z uwzględnieniem skierowania wsparcia również do mieszkańców ściśle związanych z obszarem rewitalizowanym poprzez przebywanie wokół lub na obszarze Centrum pomimo

zamieszkiwania w otoczeniu. W szczególności dotyczy to komplementarności: społecznej, ale również przestrzennej i gospodarczej.

Skuteczna **komplementarność problemowa** oznacza konieczność powiązania działań rewitalizacyjnych ze strategicznymi decyzjami gminy w tym również z Strategią Rozwiązywania Problemów Społecznych. Takie rozwiązanie przyczynią się do uzyskania lepszych efektów komplementarności, oraz do skutecznego oddziaływania obszaru rewitalizowanego na pozostałych mieszkańców gminy w tym ograniczenie zjawisk negatywnych i zapobieganiu ryzyka wycofywania się uczestników z projektów. Objęcie wsparciem nie tylko mieszkańców samego obszaru rewitalizacji ma również zapobiec zjawisku eksportowania problemów społecznych poza obszar Centrum.

Ponadto biorąc pod uwagę zasadę **komplementarności proceduralno - instytucjonalnej** zaprojektowano system zarządzania programem rewitalizacji, pozwalający na efektywne współdziałanie na jego rzecz różnych instytucji oraz wzajemne uzupełnianie się i spójność procedur. Program również uwzględnia przedsięwzięcia powiązane z projektami realizowanymi w ramach polityki spójności 2007-2013, dzięki czemu można stwierdzić również spełnienie **zasady komplementarności międzyokresowej (międzyprogramowej)**. Przy planowaniu przedsięwzięć wzięto również pod uwagę wnioski z dotychczasowych działań (np. wynikające z budowy targowiska). W poniższej tabeli zestawiono projekty zrealizowane przez Gminę Kartuzy w poprzednim okresie programowania środków unijnych. Stanowią przykład komplementarności międzyprogramowej. Projekty łączą się w kompleksowe działania mające na celu uporządkowanie i uatrakcyjnienie centrum Kartuz. Projekty te zostały złożone w odpowiedzi na różne konkursy, z różnych źródeł finansowania. Dzięki temu uzyskano efekt synergii, gdyż każdy z projektów jest następstwem długoterminowej strategii rozwoju Gminy Kartuzy. Projekty zostały zrealizowane na obszarze zdegradowanym ale również na obszarze znajdującym się poza nim. Rozwiązują problemy wskazane w aspekcie społecznym, gospodarczym jak i również przestrzenno-funkcjonalnym. Projekty łączą się również czasowo z projektem rewitalizacji na poziomie dwóch okresów polityki spójności 2007-2013 oraz 2014-2020.

Zgodnie z zasadą **komplementarności źródeł finansowania** zaplanowano realizację przedsięwzięć z wykorzystaniem z różnych źródeł. Szacunkowe ramy finansowe GPR Kartuz określają łączne zaangażowanie środków finansowych na realizację podstawowych oraz uzupełniających przedsięwzięć rewitalizacyjnych zaplanowanych w obszarze rewitalizacji do 2020 roku.

Wszystkie podmioty zaangażowane we wdrażanie projektów rewitalizacyjnych zakładają finansowanie projektów z wkładu własnego i/lub kredytu oraz funduszy strukturalnych UE, ze szczególnym uwzględnieniem Regionalnego Programu Operacyjnego dla Województwa Pomorskiego 2014-2020. Konstrukcja projektów rewitalizacyjnych wynikających z programu umożliwia uzupełnianie i łączenie wsparcia ze środków Europejskiego Funduszu Rozwoju Regionalnego oraz Europejskiego Funduszu Społecznego. Dodatkowymi, a zarazem alternatywnymi dla ww. źródeł finansowania są środki pochodzące z Programów Ministra Kultury i Dziedzictwa Narodowego, Rządowego Programu Na Rzecz Aktywności Społecznej Osób Starszych, Programu Funduszu Inicjatyw Obywatelskich na lata 2014-2020, Narodowego Funduszu Ochrony Środowiska i Gospodarki Wodnej, Wojewódzkiego Funduszu Ochrony Środowiska i Gospodarki Wodnej, Programu Rozwoju Gminnej i Powiatowej Infrastruktury Drogowej. Dywersyfikacja źródeł finansowania pozwala założyć efektywne wdrożenie zakładanych projektów i osiągnięcie celów założonych przez niniejszy program.

Opisane powyżej mechanizmy pozwolą na zapewnienie komplementarności wieloaspektowej w sferze społecznej, gospodarczej przestrzenno – funkcjonalnej i środowiskowej. Jednocześnie powiązane ze sobą projekty rewitalizacyjne zabezpieczą właściwą synchronizację efektów ich oddziaływania na sytuację kryzysową.

Gminny Program Rewitalizacji Kartuz

Tabela 31. Komplementarność projektów infrastrukturalnych

Tytuł projektu	Okres realizacji	Źródło dofinansowania	Całkowita wartość projektu lub wydatki kwalifikowane	Wartość dofinansowania
1. Budowa Kartuskiego Centrum Kultury	2012	Ministerstwo kultury i dziedzictwa narodowego	3,2 mln zł	120 tys. zł
2. Budowa ul. Kolejowej od skrzyżowania z ul. Kościuszki do ul. Dworcowej w Kartuzach w ciągu tranzytowym dróg wojewódzkich nr 211 i 224 – II etap		Narodowy program przebudowy dróg lokalnych	4 310 411,61 zł	1 746 779,00 zł
3. Zintegrowany System Informacji Turystycznej: Budowa Centrów Informacji Turystycznej – Bramy Kaszubskiego Pierścienia wraz z kampanią promocyjną	2010 - 2011	Regionalny Program Operacyjny Województwa Pomorskiego 2007-2013	979 728,00 zł	734 796,00 zł
4. Rewitalizacja części miasta Kartuzy w rejonie osiedla Wybickiego	2014	Program Operacyjny „Zrównoważony rozwój sektora rybołówstwa i nadbrzeżnych obszarów rybackich	1 242 092,76 zł	858 156,18 zł
5. Rewitalizacja Kartuz w rejonie śródmieścia	2014	Program Operacyjny „Zrównoważony rozwój sektora rybołówstwa i nadbrzeżnych obszarów rybackich	1 306 345,80 zł	650 000,00 zł
6. Rewitalizacja przestrzeni miejskiej poprzez budowę targowiska w Kartuzach	2014 - 2015	JESSICA w Regionalnym Programie Operacyjnym dla Województwa Pomorskiego 2007 - 2013	2 634 720,00 zł	1 607 925,00 zł
7. Modernizacja dworca kolejowego w Kartuzach wraz z otoczeniem jako węzła integracyjnego dla Pomorskiej Kolei Metropolitalnej Faza I- opracowanie dokumentacji	2014 - 2015	Regionalnego Programu Operacyjnego Województwa Pomorskiego na lata 2007-2013, Osi Priorytetowej 10.	244 060,68 zł	97 500,00 zł

Źródło: Opracowanie własne

W poniżej tabeli zestawiono projekty społeczne zrealizowane i obecnie realizowane przez Gminny Ośrodek Pomocy Społecznej w Kartuzach. Projekty te są komplementarne z projektem kompleksowym rewitalizacji Centrum Kartuz przede wszystkim pod względem obszaru realizacji projektów, ponieważ projekty te realizowane były i są na terenie Gminy Kartuzy. Projekty są i były skierowane do klientów pomocy społecznej zagrożonych ubóstwem i wykluczeniem społecznym. Działania w projekcie skierowane są również do otoczenia osób i rodzin zagrożonych ubóstwem lub wykluczeniem społecznym w zakresie niezbędnym do aktywizacji społeczno-zawodowej uczestników projektu. Celem projektów jest aktywizacja społeczna i zawodowa klientów pomocy społecznej. Projekty „SZUKAM... ZNAJDUJĘ ...PRACUJĘ... „ stanowi uzupełnienie i kontynuację działań związanych z projektem „Daj szansę – pomóż sobie i innym” oraz projektu „Schematom STOP!” - Wspólne działania instytucji pomocy społecznej i instytucji rynku pracy – pilotaż.

Tabela 32. Komplementarność projektów społecznych

Tytuł projektu	Okres realizacji	Źródło dofinansowania	Całkowita wartość projektu	Wartość dofinansowania
Daj szansę - pomóż sobie i innym	2008-2013	Program Operacyjny Kapitał Ludzki 2007-2013	5 493 288,83 zł	4 669 295,51 zł
„Schematom STOP! „- Wspólne działania instytucji pomocy społecznej i instytucji rynku pracy - pilotaż	2014-nadal	Program Operacyjny Kapitał Ludzki 2007-2014	900 503,00 zł	765 427,55 zł
SZUKAM...ZNAJDUJĘ ...PRACUJĘ ...	2015-2018	Regionalny Program Operacyjny Województwa Pomorskiego na lata 2014-2020	4 370 291,85 zł	3 714 748,07 zł

Źródło: Opracowanie własne

5.5. Szacunkowe ramy finansowe realizacji planowanych przedsięwzięć rewitalizacyjnych

Ramy finansowe realizacji planowanych przedsięwzięć w zależności od stopnia zaawansowania prac przygotowawczych do realizacji poszczególnych inwestycji zostały zaplanowane w oparciu o:

- rzeczywiste koszty przedsięwzięć,
- wartości kosztorysowe realizacji inwestycji,
- szacunkowe wartości planowanych inwestycji określone na podstawie już zrealizowanych inwestycji, przy uwzględnieniu obecnie obowiązujących stawek rynkowych.

W przypadku projektów społecznych zastosowano wartości projektów oparte na podstawie wartości środków z Europejskiego Funduszu Społecznego wynegocjowane w ramach Zintegrowanych Inwestycji Terytorialnych.

Biorąc pod uwagę fakt, że w przypadku znacznej części zaplanowanych przedsięwzięć podstawowych, jak i uzupełniających zostało już zapewnione dofinansowanie zewnętrzne (unijne, jak i krajowe) oraz dodatkowo zaplanowano środki finansowe w Wieloletniej Prognozie Finansowej Gminy Kartuzy, należy stwierdzić, że zaplanowane działania są możliwe do realizacji w zaplanowanym horyzoncie czasowym.

Gminny Program Rewitalizacji Kartuz

5.5.1. Szacunkowe ramy finansowe przedsięwzięć podstawowych

Tabela 33. Szacunkowe ramy finansowe przedsięwzięć podstawowych

L.p.	Nazwa przedsięwzięcia	Szacunkowa wartość ogółem (zł) / Wydatki kwalifikowane (zł)	Planowane dofinansowanie (zł)	Źródło dofinansowania
1	Klub Integracji Społecznej	ok. 2,3 mln	85%	Europejski Fundusz Społeczny, Regionalny Program Operacyjny Województwa Pomorskiego na lata 2014-2020, OP6, Dz. 6.1.1 (Mechanizm ZIT)
2	Centrum Usług Społecznych	ok. 640 tys.	85%	Europejski Fundusz Społeczny, Regionalny Program Operacyjny Województwa Pomorskiego na lata 2014-2020, OP6, Dz. 6.2.1 (Mechanizm ZIT)
3	Adaptacja Dworu Kaszubskiego na cele społeczne t.j. Centrum Usług Społecznych i Klub Integracji Społecznej wraz zagospodarowaniem przyległego terenu	ok. 7 mln	85% wartości wydatków kwalifikowanych	Europejski Fundusz Społeczny, Regionalny Program Operacyjny Województwa Pomorskiego na lata 2014-2020, OP8, Dz. 8.1.1 (Mechanizm ZIT)
4	Budowa Biblioteki plus m.in. na cele działania Klubu Integracji Społecznej	ok. 6 mln / ok. 3 mln	85% wartości wydatków kwalifikowanych	Europejski Fundusz Społeczny, Regionalny Program Operacyjny Województwa Pomorskiego na lata 2014-2020, OP8, Dz. 8.1.1 (Mechanizm ZIT)
5	Zagospodarowanie i uzupełnienie małej architektury rynku w celu nadania mu nowych funkcji społecznych	ok. 5,2 mln / ok. 4 mln	85% wartości wydatków kwalifikowanych	Europejski Fundusz Społeczny, Regionalny Program Operacyjny Województwa Pomorskiego na lata 2014-2020, OP8, Dz. 8.1.1 (Mechanizm ZIT)
6	Rewaloryzacja Parku im. dr. H. Kotowskiego, budowa boiska wielofunkcyjnego i zagospodarowanie terenu przyległego w celu nadania parkowi nowych funkcji społecznych, edukacyjnych, sportowych, kulturowych i rekreacyjnych	ok. 1 mln	85% wartości wydatków kwalifikowanych	Europejski Fundusz Społeczny, Regionalny Program Operacyjny Województwa Pomorskiego na lata 2014-2020, OP8, Dz. 8.1.1 (Mechanizm ZIT)
7	Rewaloryzacja Parku im. A. Majkowskiego w celu nadania mu nowych funkcji społecznych, edukacyjnych, sportowych, kulturowych i rekreacyjnych	ok. 0,3 mln	85% wartości wydatków kwalifikowanych	Europejski Fundusz Społeczny, Regionalny Program Operacyjny Województwa Pomorskiego na lata 2014-2020, OP8, Dz. 8.1.1 (Mechanizm ZIT)
8	Remont elementów wspólnych budynków wielorodzinnych wraz z zagospodarowaniem bezpośredniego ich otoczenia	ok. 2 mln	85% wartości wydatków kwalifikowanych	Europejski Fundusz Społeczny, Regionalny Program Operacyjny Województwa Pomorskiego na lata 2014-2020, OP8, Dz. 8.1.1 (Mechanizm ZIT)

Gminny Program Rewitalizacji Kartuz

9	Kartuskie Inicjatywy Mieszkańców	ok. 0,25 mln	85% wartości wydatków kwalifikowanych	Europejski Fundusz Społeczny, Regionalny Program Operacyjny Województwa Pomorskiego na lata 2014-2020, OP8, Dz. 8.1.1 (Mechanizm ZIT)
10	Termomodernizacja budynku Szkoły Podstawowej nr 1 w Kartuzach w ramach projektu pn. „Kompleksowa modernizacja energetyczna budynków stanowiących własność Gminy Kartuzy-etap I	ok. 3,7 mln	59,85% wartości wydatków kwalifikowanych	Europejski Fundusz Społeczny, Regionalny Program Operacyjny Województwa Pomorskiego na lata 2014-2020, OP10, Dz. 10.1.1 (Mechanizm ZIT)
11	Remont parkingu przy ul. Majkowskiego	ok. 0,4 mln	b.d.	Na obecnym etapie planowane finansowanie własne, ewentualne dofinansowanie w przypadku pojawienia się nowych możliwości dofinansowania
12	Budowa skate - parku w Parku im. Solidarności	ok. 0,5 mln	b.d.	Na obecnym etapie planowane finansowanie własne, ewentualne dofinansowanie w przypadku pojawienia się nowych możliwości dofinansowania
13	Budowa Targowiska Miejskiego na cele promocji lokalnych produktów przy ul. Szkolnej w Kartuzach	ok. 0,3 mln	63,63 %	Program Rozwoju Obszarów Wiejskich na lata 2014-2020 (w przypadku pozyskania dofinansowania)

Źródło: Opracowanie własne

Gminny Program Rewitalizacji Kartuz

Tabela 34 Szacunkowe ramy finansowe przedsięwzięć uzupełniających

Lp.	Nazwa przedsięwzięcia	Szacunkowa wartość ogółem (zł)/ Wydatki kwalifikowane (zł)	Planowane dofinansowanie (zł)	Źródło dofinansowania
1	Budowa węzła integracyjnego Kartuzy wraz z trasami dojazdowymi	Ok 18 mln	50,26%	Regionalny Program Operacyjny Województwa Pomorskiego na lata 2014-2020, OP9, Dz. 9.1.1 (Mechanizm ZIT)
2	Zagospodarowanie terenów wokół jezior kartuskich	600 tys.	300 tys.	Środki własne Gminy Kartuzy, Program Operacyjny Rybactwo i Morze na lata 2014-2020
3	Uporządkowanie zlewni jezior kartuskich poprzez rozbudowę i modernizację urządzeń do odprowadzania wód opadowych	Ok. 13 mln	85%	Środki własne Gminy Kartuzy, Program Operacyjny WP, Poddziałanie 11.1. Ograniczenie zagrożeń naturalnych
4	Rekultywacja jezior kartuskich, Program Pilotażowy rekultywacji Jeziora Klasztornego Małego	Ok.300 tys	85%	Środki własne Gminy Kartuzy, Wojewódzki Fundusz Ochrony Środowiska i Gospodarki Wodnej w Gdańsku
5	Przebudowa Stadionu Miejskiego na pierwszy w powiecie kartuskim certyfikowany obiekt lekkoatletyczny	4 509 330,00	1,5 mln	Środki własne Gminy Kartuzy , Ministerstwo Sportu i Turystyki, Program Rozwoju Infrastruktury Lekkoatletycznej 2016
6	Budowa ul. Chmielerskiej (drogi gminnej) łączącej drogi wojewódzkie nr 228 oraz 211 stanowiącej Małą Obwodnicę miasta Kartuzy. Etap II	2,8 mln.	50%	Środki własne Gminy Kartuzy, Program Rozwoju Gminnej i Powiatowej Infrastruktury Drogowej na lata 2016-2019
7	Przebudowa ul. Sędzickiego w Kartuzach	500 tys.	-	Środki własne Gminy Kartuzy
8	Przebudowa ul. Gdańskiej w Kartuzach	7 mln	-	Środki własne Gminy Kartuzy, Zarząd Dróg Wojewódzkich w Gdańsku, podmioty prywatne (Gmina Kartuzy ok. 1 mln., Samorząd Województwa Pomorskiego, środki prywatne ok. 2 mln)
9	Budowa hali sportowej przy Szkole Podstawowej nr 2 w Kartuzach	7 mln.	33%	Środki własne Gminy Kartuzy, Ministerstwo Sportu i Turystyki, Fundusz Rozwoju Kultury Fizycznej
10	Monitoring na terenie miasta Kartuzy	100 tys.	-	Środki własne Gminy Kartuzy
11	Remont budynków wielorodzinnych stanowiących gminny zasób mieszkaniowy	1 mln 90 tys.	-	Środki własne Gminy Kartuzy
12	Modernizacja systemów grzewczych- Czyste Powietrze Pomorza	400 tys.	-	Środki własne Gminy Kartuzy, Wojewódzki Fundusz Ochrony Środowiska i Gospodarki Wodnej w Gdańsku

Źródło: Opracowanie własne.

5. Lista tekstów źródłowych

Przy opracowywanie Gminnego Programu Rewitalizacji Kartuz wykorzystano zapisy poniższych dokumentów/ źródeł informacji:

1. Zał. Nr 1 do Uchwały Założenia do projektu wytycznych dot. programowania przedsięwzięć rewitalizacyjnych w celu ubiegania się o środki finansowe w ramach RPO WP na lata 2014-2020.
2. Wytyczne dotyczące programowania przedsięwzięć rewitalizacyjnych w celu ubiegania się o środki finansowe w ramach RPO WP na lata 2014-2020 .
3. Ustawa o zasadach realizacji programów w zakresie polityki spójności finansowanych w perspektywie finansowej 2014-2020.
4. Załącznik nr 13 do Zasad wdrażania RPO WP 2014-2020 .
5. Krajowa Polityka Miejska 2023, www.mr.gov.pl .
www.mr.gov.pl/strony/aktualnosci/rewitalizacja_obszarow_zdegradowanych_zalozenia .
7. Założenia do Uchwały nr 247/226/13 ZWP z dnia 5 marca 2013r.
8. <https://www.mr.gov.pl/strony/zadania/polityka-rozwoju-kraju/rewitalizacja/o-rewitalizacji/>
9. Aktualizacja Strategii Rozwoju Gminy Kartuzy do 2020 roku.
10. Raport z delimitacji obszarów problemowych. Kartuzy, kwiecień 2015.
11. Studium wykonalności projektu: Kompleksowa modernizacja energetyczna budynków stanowiących własność Gminy Kartuzy, Doradztwo Strategiczno-Inwestycyjne Progress Jarosław Zielonka, Kartuzy 2016r.
12. Gminny Program Rewitalizacji Kartuz – Raport z konsultacji społecznych. Kartuzy, lipiec 2016.
13. PROGRAM WIELOLETNI „Senior-WIGOR” na lata 2015-2020. Warszawa, marzec 2015.
14. Streetworking szansą dla dzieci ulicy - Aleksandra Simiot, Klaudyna Oleś, Barbara Wypychowska Koło Naukowe „Ruch Twórczych Głów” (<https://repozytorium.amu.edu.pl>)
15. <http://pbpr.pomorskie.eu/obszary-strategicznej-interwencji-do-srwp-2020-i-rps> (obszary strategicznej interwencji do SRWP 2020 i Regionalny Program Strategiczny).
16. <http://bazekon.icm.edu.pl/bazekon/element/bwmeta1.element.ekon-element-000171255263> - Wykluczenie cyfrowe w Polsce (mgr Malwina Popiołek Uniwersytet Opolski).
17. „Aktywna integracja – nowa forma pomocy społecznej” C. Miżejewski.
18. Załącznik nr 1 do Uchwały Nr 943/XL/14 Sejmiku Woj. Pomorskiego z dnia 27 X 2014R.,
Wojewódzki Program Wspierania Rodziny i Systemu Pieczy Zastępczej na lata 2014-2020.
19. RPO WP 2014-2020, Ustawa o rewitalizacji, „Wykluczenie społeczne, a cyfrowe w Polsce na tle krajów UE (dr Beata Kasprzyk)”.
20. Długofalowa polityka rozwoju wolontariatu w Polsce.
21. Lokalny Program Rozwoju Miasta Łodzi.
22. Zał. Nr 13 do Zasad Wdrażania RPO WP 2014-2020, Wytyczne dot. programowania przedsięwzięć rewitalizacyjnych.
23. Wytyczne w zakresie ewaluacji polityki spójności na lata 2014-2020.
24. Ustawa o rewitalizacji.
25. www.fotopolska.eu – fotografia na 1 stronie GPR.
26. Analiza potencjału gospodarczego obszaru rewitalizacji wyznaczonego na terenie miasta Kartuzy, Instytut Badań nad Gospodarką Rynkową, Opracowanie pod redakcją Stanisława Szultki

6. Załączniki

1. Załącznik graficzny przedstawiający podstawowe kierunki zmian funkcjonalno-przestrzennych obszaru rewitalizacji,
2. Załącznik graficzny - Inwentaryzacja urbanistyczna,
3. Załącznik graficzny - Dostępność do usług i do terenów zieleni urządzonej,
4. Uproszczony plan rzeczowo-finansowy dla potrzeb procesu rewitalizacji Centrum Kartuz.

7. Spis rysunków i map

Rysunek 1 Obszar zdegradowany i obszar rewitalizacji dla Kartuz – Załącznik do Uchwały nr XIV/191/2015 Rady Miejskiej w Kartuzach z dnia 29 grudnia 2015r.	6
Rysunek 2 Położenie gminy Kartuzy w województwie pomorskim i powiecie kartuskim	20
Rysunek 3. Sołectwa Gminy Kartuzy, Źródło: Urząd Miejski w Kartuzach	21
Rysunek 4. Położenie gminy Kartuzy w regionie	22
Rysunek 5. Plan Miasta Kartuzy z naniesionym podziałem na obszary problemowe, obowiązującym w dokumencie „Aktualizacja Strategii Rozwoju Gminy Kartuzy do roku 2020”	26
Rysunek 6. Przyjęty podział Miasta Kartuzy na obszary problemowe Źródło: Raport z delimitacji obszarów problemowych, kwiecień 2015, AMT Partner	27
Rysunek 7. Obszar nr 1 (Centrum) na tle miasta Kartuzy Źródło: opracowanie własne przy wykorzystaniu mapy z programu Roadman	34
Rysunek 8. Otoczenie komunikacyjne miasta Kartuzy	35
Rysunek 9. Dynamika zmiany liczby ludności wg stolic powiatów woj. pomorskiego, 2005-2015.....	36
Rysunek 10. Dynamika zmiany liczby ludności miasta Kartuzy na tle wybranych miejscowości powiatu kartuskiego i województwa pomorskiego, 2005-2015	37
Rysunek 11. Przyrost naturalny na 1000 ludności w Kartuzach na tle stolic powiatów woj. Pomorskiego, 2015.....	37
Rysunek 12. Dochody z tytułu podatku dochodowego od osób fizycznych (PIT), 2010-2014 [na mieszkańca, w PLN]	38
Rysunek 13. Udział ludności Kartuz (miasta) wg grup wiekowych, 2015.....	38
Rysunek 14. Zmiana ludności miasta Kartuzy i obszarów wiejskich gminy Kartuzy wg wieku, 2005-2015.....	38
Rysunek 15. Dochody z tytułu podatku dochodowego od osób fizycznych wg wybranych miast na tle kraju i województwa, 2010-2014 [na mieszkańca, PLN]	41
Rysunek 16. Udział liczby podmiotów branż gospodarki w Kartuzach (miasto) z uwzględnieniem dynamiki i współczynnika lokalizacji	43
Rysunek 17. Rodzaje działalności w Centrum Kartuz	44
Rysunek 18. Lokalizacja branż w Centrum Kartuz	45
Rysunek 19. Forma prawna firm działających w Centrum Kartuz	45
Rysunek 20. Liczba podmiotów według grup wiekowych	46
Rysunek 21. Gęstość i dynamika zmiany liczby pracujących, 2006-2014.....	46
Rysunek 22. Poziom i stopa bezrobocia w Kartuzach i powiecie kartuskim, 2011-2015	47
Rysunek 23. Przeciętne miesięczne wynagrodzenia brutto wg powiatów woj. pomorskiego, 2015 ...	47
Rysunek 24. Klienci firm działających na terenie centrum Kartuz	48
Rysunek 25. Miejsce zamieszkania właścicieli firm z centrum Kartuz	49
Rysunek 26. Dla kogo jest miasto?	49
Rysunek 27. Funkcja Kartuz	49
Rysunek 28. Turyści korzystający z noclegów na 1000 ludności, 2015.	50
Rysunek 29. Dynamika zmian turystów korzystających z noclegów na 1000 ludności, 2012-2015.	50
Rysunek 30. Funkcje miasta – tendencja a obecne znaczenie	51
Rysunek 31. Obszary, w jakich oczekiwane są działania od samorządu	53
Rysunek 32. Rekomendowane działania	54
Rysunek 33 Struktura własności gruntów	63

Rysunek 34. Główne bariery w działalności kartuskich firm	75
Rysunek 35. Wizja.....	82
Rysunek 36. Proces rewitalizacji.....	83
Rysunek 37. Główne sfery aktywizacji.....	83
Rysunek 38. Etapy tworzenia Gminnego Programu Rewitalizacji.....	127
Rysunek 39. Podstawowe przedsięwzięcia	128

8. Spis tabel

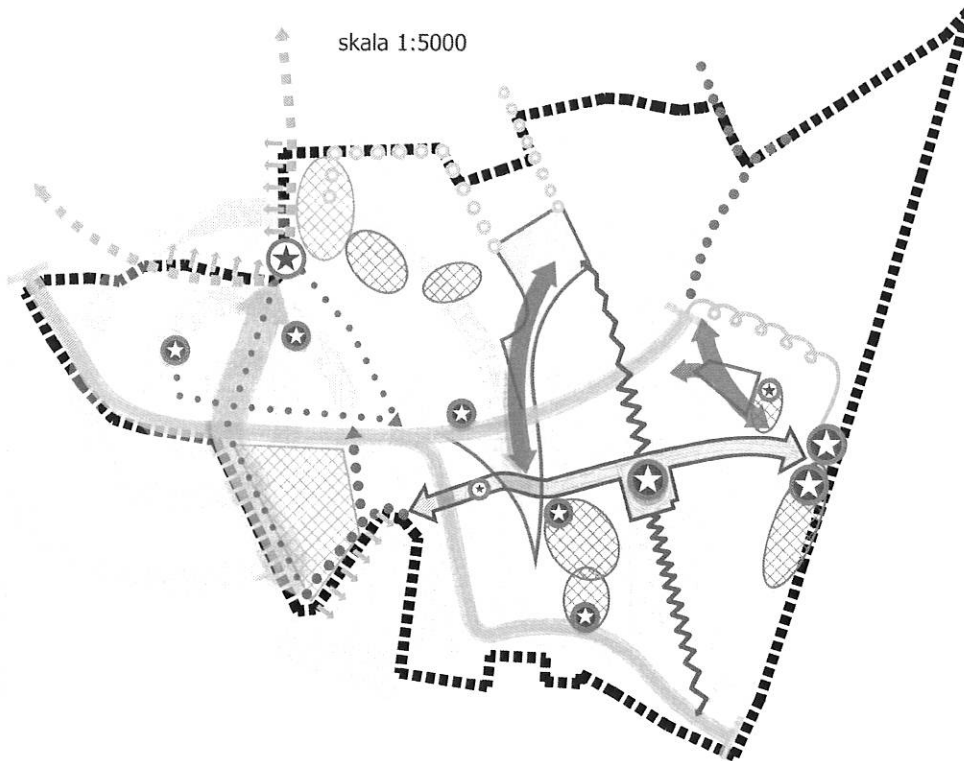
Tabela 1 Obszary działania i odpowiadające im cele strategiczne i szczegółowe	17
Tabela 2 Podstawowe dane o Gminie Kartuzy	20
Tabela 3. Podstawowe dane demograficzne dot. gminy Kartuzy w 2015r.	22
Tabela 4. Liczba ludności w Gminie Kartuzy w latach 2005 – 2014 na tle woj. pom.	23
Tabela 5. Saldo migracji w Gminie Kartuzy na tle woj.pom.	23
Tabela 6 Struktura wiekowa społeczeństwa Gminy Kartuzy na tle woj.pom.	23
Tabela 7. Podstawowe dane gospodarcze Gminy Kartuzy na tle woj.pom.	24
Tabela 8 Podstawowe dane charakteryzujące poszczególne obszary problemowe.....	28
Tabela 9. Obszar nr 1-Centrum	28
Tabela 10. Obszar nr 2 – tereny sportowe na północ od ul. 3 maja	30
Tabela 11. Obszar nr 3 – Obszar na półn.-zach. od Centrum	30
Tabela 12. Obszar nr 4 – Osiedle Sikorskiego.....	31
Tabela 13. Obszar nr 5 – tereny przemysłowe na wschód od linii kolejowej	31
Tabela 14. Obszar nr 6 – na zachód od Centrum	32
Tabela 15. Liczba osób niepełnosprawnych we wskazanych lokalizacjach.....	59
Tabela 16. Kalendarium warsztatów	73
Tabela 17. Kalendarium spacerów badawczych.....	73
Tabela 18. Analiza Swot.....	75
Tabela 19. Zestawienie problemów - spacer studyjne.....	78
Tabela 20. Zestawienie problemów - warsztaty.....	79
Tabela 21. Zestawienie problemów – ankiety.....	79
Tabela 22. Analiza potencjału gospodarczego	81
Tabela 23 Wskaźniki realizacji dla poszczególnych kierunków działań.....	85
Tabela 24. Podział problemów na sfery i odpowiadające im cele	86
Tabela 25. Cele, kierunki działania, problemy, potrzeby	89
Tabela 26. Zestawienie wydarzeń i inicjatyw organizowanych przez instytucje kultury	114
Tabela 27. Lista przedsięwzięć zgłoszonych przez Kartuskich interesariuszy	117
Tabela 28. Lista wskaźników monitorowania Gminnego Programu Rewitalizacji	120
Tabela 29. Wskaźniki monitorowania dla poszczególnych podstawowych przedsięwzięć rewitalizacyjnych	122
Tabela 30. Kompleksowość głównych przedsięwzięć rewitalizacyjnych w zestawieniu z problemami społecznymi.....	130
Tabela 31. Komplementarność projektów infrastrukturalnych	135
Tabela 32. Komplementarność projektów społecznych	136
Tabela 33. Szacunkowe ramy finansowe przedsięwzięć podstawowych.....	137
Tabela 34 Szacunkowe ramy finansowe przedsięwzięć uzupełniających	139

Załącznik graficzny nr 7



SCHEMAT KIERUNKÓW ZMIAN W STRUKTURZE FUNKCJONALNO - PRZESTRZENNEJ

skala 1:5000



LEGENDA:

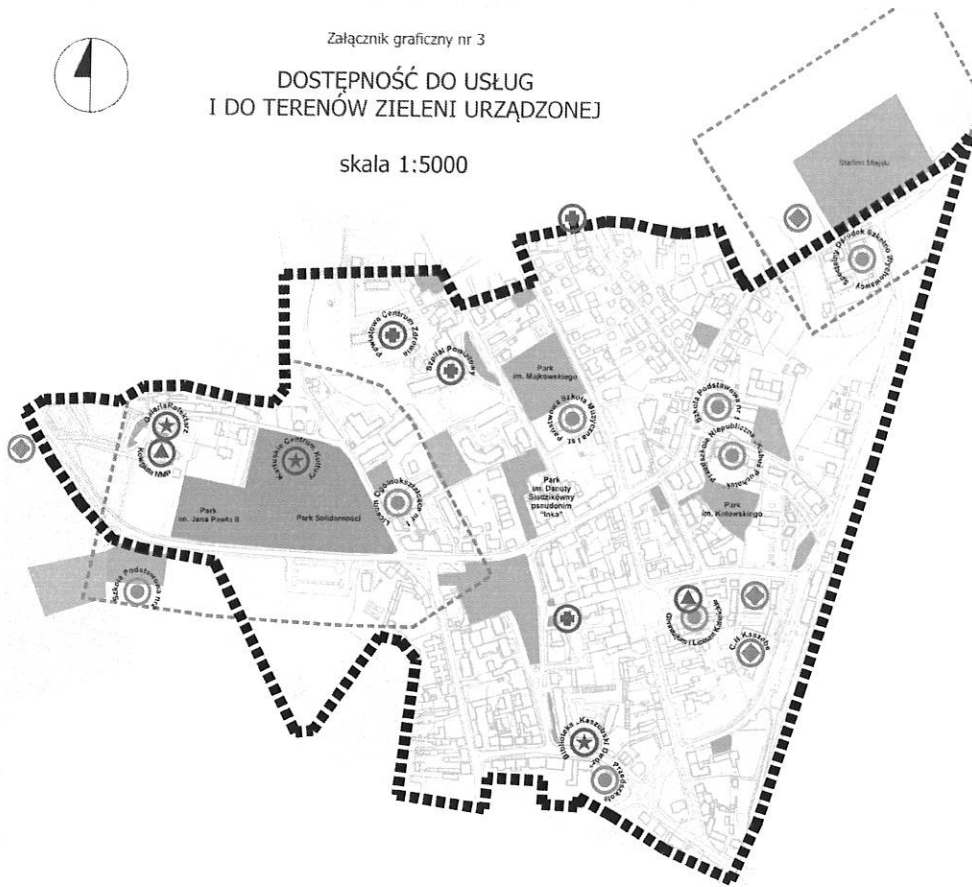
- ■ ■ ■ ■ OBSZAR OPRACOWANIA
- ~~~~~ WODY POWIERZCHNIOWE
- ▭ SYSTEM PRZESTRZENI PUBLICZNYCH (OD PKM DO JEZIORA KARCZEMNE)
- ~~~~~ SYSTEM PRZESTRZENI PUBLICZNYCH POŁĄCZENIE PÓŁNOC-POŁUDNIE
- ... SYSTEM ŚCIEŻEK PIESZO - ROWEROWYCH
- ▭ PARKI
- ZIELONE ŁĄCZNIKI
- OTWARCIE JEZIOR DLA MIESZKAŃCÓW
- AKTYWIZACJA BRZEGÓW JEZIOR
- ULICE Z USPOKOJONYM RUCHEM DROGOWYM I SYSTEMEM ŚCIEŻEK ROWEROWYCH
- ŚCIEŻKA WOKÓŁ JEZIORA
- ○ ○ ○ ŚCIEŻKI WYPROWADZAJĄCE RUCH
- ★ ADAPTACJA I ISTNIEJĄCYCH BUDYNKÓW / ROZSZERZENIE OFERTY
- PROPONOWANE LOKALIZACJE NOWYCH OBIEKTÓW
- ▨ TERENY PRZYŁĘGŁE DO ZAGOSPODAROWANIA
- ▨ TERENY INWESTYCYJNE

trans(forma)		TRANSFORMA - Grzegorz Puzrak ul. 1000 Opatka, ul. Wolna 14 ul. 016 732 22 02 smk@transforma.pl
rsa		RAYSS SZYMAŃSKI ARCHITEKCI s.c. Jarosł Szymański, Łukasz Rayss
		50-299 Opatka, ul. Bakulewskiego 6/10 ul. 038 620 63 90, fax: 038 620 63 95 e-mail: trans@rsaarchitekci.pl, www.rsaarchitekci.pl
ZAKRES PRACY: ANALIZA I KONSEKWAJNA PRZESTRZENNA DLA KIERUNKÓW ZMIAN W STRUKTURZE FUNKCJONALNO-PRZESTRZENNEJ MIASTA SĄDZISZ		
MIASTO: GMINA KARTUZY ul. gen. Józefa Hallera 1, 83-300 KARTUZY		
PRACIA: SCHEMAT KIERUNKÓW ZMIAN W STRUKTURZE FUNKCJONALNO - PRZESTRZENNEJ		
MIASTO: KARTUZY		PRACIA: URBANISTYCZNA
AUTORZY: arch. JUSTYNA MARTYNIUK-PECEK arch. BARBARA ZIGORSKA arch. ALEKSANDRA PROCKA arch. ALCJA KEMPA arch. KATARZYNA RUSSEK arch. MARTYNA SZYMAŃSKA		
DATA: 11/2016	SKALA: 1:5000	LIŚCIE: 7

Załącznik graficzny nr 3

DOSTĘPNOŚĆ DO USŁUG
I DO TERENÓW ZIELENI URZĄDZONEJ

skala 1:5000



LEGENDA:

- ■ ■ ■ GRANICA OPRACOWANIA
- WODY POWIERZCHNIOWE
- OBIEKTY USŁUG SPOŁECZNYCH
- ⊕ OBIEKTY HANDLOWE (MARKETY, CENTRA HANDLOWE)
- ⊙ OBIEKTY EDUKACJI (PRZEDSZKOLA, SZKOŁY PODSTAWOWE, GIMNAZJA, SZKOŁY PONADGIMNAZJALNE, ARTYSTYCZNE I SPECJALNE)
- ⊛ OBIEKTY KULTURY
- ⊕ OBIEKTY SŁUŻBY ZDROWIA
- ⊙ KOŚCIOŁY
- DOSTĘPNOŚĆ DO TERENÓW ZIELENI URZĄDZONEJ
- TERENY ZIELENI URZĄDZONEJ O POWIERZCHNI > 2ha
- SKWERY, ZIELENCE
- TERENY SPORTOWE
- STREFA DOSTĘPNOŚCI DO TERENÓW ZIELENI URZĄDZONEJ
- ⋯ EKWIDYSTANTA 100m OD TERENÓW ZIELENI URZĄDZONEJ > 2ha
- TERENY POŁOŻONE W STREFIE DEFICYTÓW ZIELENI URZĄDZONEJ

TRANSFORMA		TRANSFORMA - Główna Poczta ul. 29th Główna, ul. Wierca 14, tel. 58 732 22 82 e-mail: gpd@transforma.pl
RAYSS SZYMANSKI ARCHITEKCI s.c.		ul. Szwedzka 10, Rybnik
80-299 Gliwice, ul. Bohaterów 6/10 tel. 58 520 68 99, fax 58 520 08 99 e-mail: biuro@rayssarch.pl, www.rayssarch.pl		
ANALIZA I KONSEPCJA PRZEWIDZANA DLA KONSUMPCJI ZMIAN W STRUKTURZE TERENOWO-ROZWIĄZANIOWEJ WRAZEM Z PLANEM		
OBJEKT: OMIJA NARTIŁCZY ul. gen. KOSIŃSKA HALLEBER 1, 82-200 NARTIŁCZY		
TYTUŁ: DOSTĘPNOŚĆ DO USŁUG I DO TERENÓW ZIELENI URZĄDZONEJ		
AUTOR: mgr inż. JUSTYNA MARTYNIUK-PECEK mgr inż. BARBARA ZOCZEWSKA mgr inż. ALEKSANDRA PIKUS mgr inż. ALEKSIJA KEMPA mgr inż. KATARZYNA RUSSEK mgr inż. MARTYNA SZYMANSKI		PRZEDMIOT: URBANISTYCZNA
DATA: 11/2016	SKALA: 1:5000	LIŚCIÓW: 3

Załącznik nr 4 do Gminnego Programu Rewitalizacji: Uproszczony plan rzeczowo-finansowy dla potrzeb procesu rewitalizacji Centrum Kartuz

Nazwa przedsięwzięcia	Opis przedsięwzięcia	Podmiot realizujący	Jakie problemy zidentyfikowane na etapie diagnozy rozwiązuje planowane przedsięwzięcie/ Rezultaty bezpośr.	Zakres czasowy realizacji	Planowany koszt wraz z podziałem na źródła finansowania	Potencjalne partnerstwa wraz z określeniem roli Podmiotów
ZAKRES PODSTAWOWY						
Klub Integracji Społecznej	Przedsięwzięcie obejmuje 3 zadania : 1. Aktywizacja społeczna (m.in., - praca socjalna, kontrakt socjalny, indywidualna ścieżka reintegracji,- grupy samopomocowe, poradnictwo indywidualne psychologiczne, prawne, obywatelskie, warsztaty psychologiczne grupowe kształtujące rozwój osobisty postawy aktywne i umiejętności współpracy), 2. Aktywizacja zawodowa (m.in. warsztaty aktywizacji zawodowej, doradztwo zawodowe indywidualne, staże zawodowe, warsztaty obsługi komputera), 3. Wsparcie towarzyszące niezbędne do aktywizacji osób i rodzin zagrożonych ubóstwem i wykluczeniem społecznym.	Gmina Kartuzy/ Gminny Ośrodek Pomocy Społecznej, Miejska i Powiatowa Biblioteka Publiczna w Kartuzach	Bierność zawodowa, ubóstwo, zagrożenie wykluczeniem społecznym, niedostosowanie kwalifikacji zawodowych do potrzeb rynku pracy, niska motywacja do aktywności zawodowej, brak doświadczenia zawodowego	2018 -2020r.	Ok. 2,3 mln zł, w tym 85% Unia Europejska, 15% wkład własny Gminy Kartuzy	Partnerzy wybrani w otwartym naborze*
Centrum Usług Społecznych	Przedsięwzięcie obejmuje 3 zadania : 1 : Punkt wsparcia opiekuna osoby niesamodzielnej (m.in. szkolenia i zajęcia praktyczne oraz wymianę doświadczeń dla opiekunów faktycznych, praca socjalna, indywidualne ścieżki wsparcia, grupy wsparcia - poradnictwo w tym psychologiczne, medyczne oraz pomoc w uzyskiwaniu umożliwiających poruszanie się po różnych systemach wsparcia, rozwój usług opiekuńczych w oparciu o nowoczesne technologie – teleopieka, 2 : Dzienny ośrodek wsparcia osób niesamodzielnych(m.in. zapewnienie miejsc krótkookresowego dziennego pobytu w zastępstwie za opiekunów faktycznych w formie pobytu codziennego, praca socjalna, grupy wsparcia), 3 : Klub dla rodzin (m.in. konsultacje i poradnictwo specjalistyczne rodzinne, terapie i mediacje dla	Gmina Kartuzy/ Gminny Ośrodek Pomocy Społecznej, Miejska i Powiatowa Biblioteka Publiczna w Kartuzach	-narastający problem starzenia się mieszkańców, samotność, przewlekłe choroby i niepełnosprawność, utrata poczucia bezpieczeństwa, utrudniony dostęp do rehabilitacji i opieki zdrowotnej, problemy materialne oraz brak możliwości zagospodarowania wolnego czasu. - obniżająca się samodzielność osób starszych oraz narastająca zależność od innych, zapotrzebowanie na pomoc i wsparcie, oraz konieczność utworzenia dziennego ośrodka wsparcia w zastępstwie sprawowania opieki przez opiekunów faktycznych. -rodziny osób starszych i niepełnosprawnych tj: bezradność w sprawowaniu opieki nad osobą zależną, brak specjalistycznej pomocy	2018 -2020r.	Ok 640 tys. zł, w tym 85% Unia Europejska, 15% wkład własny Gminy Kartuzy	Partnerzy wybrani w otwartym naborze*



	rodzin - warsztaty umiejętności rodzicielskich, pomoc prawna, organizacja grup wsparcia, wspieranie rodzin w organizacji czasu wolnego)		pogłębia niektóre schorzenia, bierność zawodowa innych członków rodziny i pogarszanie się sytuacji rodziny, niedyspozycyjność innych członków rodziny, bezradność w sprawach opiekuńczo – wychowawczych.			
Adaptacja Dworu Kaszubskiego na cele społeczne t.j. Centrum Usług Społecznych i Klub Integracji Społecznej wraz zagospodarowaniem przyległego terenu	Prace budowlane będą miały na celu likwidację barier architektonicznych (w tym dobudowę windy) oraz adaptację zabytkowego budynku na potrzeby prowadzenia: 1) Centrum Usług Społecznych (w tym Punkt wsparcia opiekuna osoby niesamodzielnej oraz Dzienny Ośrodek wsparcia osób niesamodzielnych, Klub dla rodzin), 2) Klubu Integracji Społecznej (siedziba i częściowa realizacja zadań, poddasze)	Urząd Miejski w Kartuzach	- brak infrastruktury przeznaczonej na cele społeczne t.j. Centrum Usług Społecznych i Klub Integracji Społecznej	2017 -2018 r.	Ok. 7 mln zł Do 85% Unia Europejska, min. 15% wkład własny Gminy Kartuzy	Nie dotyczy
Budowa Biblioteki plus m.in. na cele działania Klubu Integracji Społecznej	Biblioteka, która będzie realizatorem zadań Klubu Integracji Społecznej będzie się mieścić w nowym budynku dworca, którego bryła będzie nawiązywać do historii, tradycji i tożsamości tkanki miejskiej obszaru zdegradowanego – projekt architektoniczny oparto na fotografiach obiektu spalonego w trakcie II wojny światowej. W budynku przewidziane są pomieszczenia stanowiące przestrzeń półotwartą, gdzie swobodnie będą mogły odbywać się w kilku grupach szkolenia i warsztaty grupowe KIS.	Urząd Miejski w Kartuzach, Miejska i Powiatowa Biblioteka w Kartuzach	- brak infrastruktury przeznaczonej na cele społeczne t.j. Centrum Usług Społecznych i Klub Integracji Społecznej, - niewystarczająca infrastruktura kultury - niedostosowanie infrastruktury kultury do potrzeb młodzieży	2016 - 2018r.	Ok. 3 mln, w tym do 85% Unia Europejska, min. 15% wkład własny Gminy Kartuzy	Nie dotyczy
Zagospodarowanie i uzupełnienie malej architektury rynku w celu nadania mu nowych funkcji społecznych	W projekcie na cele społeczne zostanie zagospodarowana powierzchnia ok. 1,22 ha: wymiana nawierzchni w celu wyeliminowania barier architektonicznych, wymiana oświetlenia, mała architektura, w tym ławki z nasadzeniem drzew dających zacienienie (obecnie brak takich miejsc w obrębie ścisłego Centrum), pergole osłaniające rynek od ciągów komunikacyjnych, fontanna natryskowa pełniąca funkcję schładzającą w okresie	Urząd Miejski w Kartuzach	- niska jakość przestrzeni publicznej - brak miejsc do spędzania czasu wolnego - niekorzystne otoczenie dla rozwijania działalności gospodarczej	2016 -2017r.	Ok. 5,2 mln zł, W tym do 70% Unia Europejska, min., 30% wkład własny	Nie dotyczy



	upałów. Doposażenie przestrzeni w elementy ruchome np. stoły do szachów, składaną scenę umożliwiającą organizację minikoncertów					
Rewaloryzacja Parku im. dr. H. Kotowskiego, budowa boiska wielofunkcyjnego i zagospodarowanie terenu przyległego	W ramach przedsięwzięcia planuje się również stworzenie miejsca umożliwiającego aktywne spędzanie czasu (boiska wielofunkcyjnego wraz z zagospodarowaniem przyległego terenu, ok. 0,15 ha) i integrację mieszkańców, w tym poprzez organizowanie zajęć sportowych (np. w ramach działań komplementarnych, grantowych (środki własne) realizowanych w formule partnerskiej).	Urząd Miejski w Kartuzach	- niska jakość przestrzeni publicznej - brak miejsc do spędzania czasu wolnego społecznym - brak infrastruktury służącej celom społecznym	2016 - 2017r.	Ok. 1 mln zł, w tym do 85% Unia Europejska, min. 15% wkład własny Gminy Kartuzy	Nie dotyczy
Rewaloryzacja Parku im. A. Majkowskiego w celu nadania mu nowych funkcji społecznych, edukacyjnych, sportowych, kulturowych i rekreacyjnych	Poprzez odnowienie zieleni oraz uzupełnienie elementów małej architektury wraz z doposażeniem placu zabaw i montażem/budową urządzeń sportowo-rekreacyjnych lub innych elementów wpływających na poszerzenie funkcjonalności Parku np. sceny letniej/amfiteatru możliwe będzie zwiększenie atrakcyjności parku. Dzięki temu umożliwiające zostanie w pełni wykorzystanie parku do spędzania wolnego czasu przez seniorów, rodziny z małymi dziećmi, jak również przez młodzież. Modernizacja parku umożliwi stworzenie miejsca do alternatywnego, atrakcyjnego i zdrowego sposobu spędzania czasu i w szczególności pozwoli na organizację części zajęć dla uczestników przedsięwzięć w projektach Centrum Usług Społecznych i Klubie Integracji Społecznej.	Urząd Miejski w Kartuzach	- niska jakość przestrzeni publicznej - brak miejsc do spędzania czasu wolnego społecznym - brak infrastruktury służącej celom społecznym	2017r.	Ok. 300 tys. zł, w tym do 85% Unia Europejska, min. 15% wkład własny Gminy Kartuzy	Nie dotyczy
Remont elementów wspólnych budynków wielorodzinnych wraz z zagospodarowa	Przedsięwzięcie obejmuje remonty elementów wspólnych i zagospodarowanie bezpośredniego otoczenia budynków mieszkalnych należących do wspólnot mieszkaniowych. Przy realizacji bezpośrednio zaangażowani zostaną mieszkańcy, którzy jako członkowie wspólnoty mieszkaniowej będą realizatorami/inwestorami przedsięwzięcia	Zarząd Gospodarki Mieszkaniowej w Kartuzach, Urząd Miejski w Kartuzach	- niska jakość budynków mieszkalnych, - niedostateczne zagospodarowanie otoczenia budynków mieszkalnych, - niska aktywność mieszkańców we wspólnych sprawach	2017 - 2020r.	Ok. 2 mln zł, w tym do 85% Unia Europejska, min. 15% wkład prywatny	Wspólnoty mieszkaniowe wybrane w otwartym naborze



niem bezpośredniego ich otoczenia	będą ponosić wkład własny, co umożliwi wypracowanie poczucia dbałości o własne otoczenie oraz do integracji społeczności lokalnej.					
Kartuskie Inicjatywy Mieszkańców	W ramach przedsięwzięcia planuje się realizację przedsięwzięć angażujących mieszkańców obszaru zdegradowanego w działania rewitalizacyjne i kształtujące postawy społeczne. Planowana jest identyfikacja przedsięwzięć w systemie grantowym. Kolejne konkursy będą dotyczyć zaplanowanych przedsięwzięć rewitalizacyjnych oraz nowych przedsięwzięć wpisujących się w założone kierunki działania, w tym wykorzystujących infrastrukturę powstałą w ramach wszystkich przedsięwzięć infrastrukturalnych. Przewiduje się również realizację (przy zastosowaniu wymogu inicjatywy oddolnej) zajęć, wydarzeń na rynku i w zrewitalizowanych parkach dla uczestników projektów społecznych i okolicznych mieszkańców.	Urząd Miejski w Kartuzach, mieszkańcy, grupy formalne i nieformalne	- niska aktywność mieszkańców we wspólnych sprawach - niska jakość przestrzeni publicznych i półpublicznych	2017 - 2020r.	Ok. 250 tys. zł, w tym do 85% Unia Europejska, min. 15% wkład własny Gminy Kartuzy	Nie dotyczy
Termomodernizacja budynku Szkoły Podstawowej nr 1 w Kartuzach w ramach projektu Kompleksowa modernizacja energetyczna budynków stanowiących własność Gminy Kartuszy- etap I	Działania poprawiające efektywność energetyczną będą polegały na wykonaniu robót dociepleniowych stropodachu, stropów, ścian zewnętrznych, wymianie oświetlenia, wymianie starych nieszczelnych okien na nowe okna o niższym współczynniku przenikania ciepła U, wymianie instalacji c.o.	Urząd Miejski w Kartuzach	- niedostateczny stan infrastruktury społecznej	2015 - 2017r.	Ok. 3,7 mln zł, w tym 59,85% Unia Europejska	Nie dotyczy

Remont parkingu przy ul. dra A. Majkowskiego	W ramach inwestycji przewiduje roboty budowlane polegające na wymianie nawierzchni, wyrównaniu terenu, wykonaniu odwodnienia oraz dostosowanie terenu dla potrzeb osób niepełnosprawnych. Obecny plac wykorzystywany przez mieszkańców i podróżujących znajduje się w fatalnym stanie technicznym, obniżającym również estetykę przestrzeni publicznej.	Urząd Miejski w Kartuzach	- niedostateczny stan infrastruktury technicznej	2017r. – 2018r.	Ok. 400 tys. zł, środki własne Gminy Kartuzy	Nie dotyczy
Budowa skate-parku w Parku im. Solidarności	Inwestycja obejmuje budowę Parku rekreacyjno - sportowego dla propagowania aktywności fizycznej wśród mieszkańców poprzez budowę i montaż profesjonalnych urządzeń infrastruktury sportowo-rekreacyjnej na wolnym powietrzu. Zakres przedsięwzięcia obejmuje wykonanie stref infrastruktury sportowo -rekreacyjnej, utwardzonych ciągów pieszych komunikacji wewnętrznej pomiędzy strefami oraz montaż urządzeń małej architektury.	Urząd Miejski w Kartuzach	- brak oferty dla młodzieży do spędzania czasu wolnego - niedostateczny stan infrastruktury sportowej	2017r. – 2018r.	Ok. 500 tys. zł, środki własne Gminy Kartuzy	Nie dotyczy
Budowa Targowiska Miejskiego na cele promocji lokalnych produktów przy ul. Szkolnej w Kartuzach	Planowana inwestycja obejmuje budowę 2 identycznych wiat handlowych ustawionych obok siebie szczytami, w odległości 2,0 m. Obiekty wyposażone będą w instalację elektryczną oraz instalację kanalizacji deszczowej.	Urząd Miejski w Kartuzach	- niedostosowanie przestrzeni do rozwoju działalności gospodarczej, - brak miejsc pracy	2017r. – 2018r.	Ok. 300 tys. zł, środki własne Gminy Kartuzy	Nie dotyczy
PRZEDSIĘWZIĘCIA UZUPEŁNIAJĄCE						
Budowa węzła integracyjnego Kartuzy wraz z trasami dojazdowymi	Przedmiotem przedsięwzięcia są działania polegające na utworzeniu węzła integracyjnego ruch pasażerów w Kartuzach na trasie PKM poprzez budowę budynku dworca i modernizację oraz przebudowę budynku dworca oraz terenów okołodworcowych, budowę sieci ścieżek rowerowych	Urząd Miejski w Kartuzach	Brak infrastruktury rowerowej (ścieżki, trasy, bezpieczne miejsca parkingowe) Brak dobrze zorganizowanego transportu publicznego Brak, zły stan dworca PKP, Brak miejsc parkingowych	2016-2018r.	Ok. 18 mln zł, w tym ok. 45% Unia Europejska, pozostała część wkład własny Gminy Kartuzy	Nie dotyczy

	doprowadzających do węzła oraz budowę parkingu przy ul. Wzgórze Wolności					
Zagospodarowanie terenów wokół jezior kartuskich	<p>Głównym celem projektu jest zagospodarowanie przestrzeni w taki sposób by:</p> <ul style="list-style-type: none"> - rozbudować system przestrzeni publicznej umożliwiającej integrację i aktywizację społeczną, - połączyć w dogodny sposób tereny Kolegiaty z terenami miasta poprzez bezpieczny, najkrótszy możliwy, dostęp pieszy, - ukazać potencjały przestrzenne i naturalne piękno przyrody Kartuz, - wspomóc retencję i oczyszczanie wód deszczowych poprzez tworzenie aktywnego systemu SuDS. Szczegółowym celem projektu jest wprowadzenie zrównoważonej gospodarki wodami opadowymi jako determinantu podniesienia jakości środowiska przyrodniczego Kartuz. <p>Projekt zakłada zagospodarowanie terenów wzdłuż kanału i nad brzegami jezior z jednoczesnym poszanowaniem środowiska przyrodniczego, dlatego ingerencja przestrzenna wprowadza niewielkie zmiany kubatury i utwardzenia terenu.</p>	Urząd Miejski w Kartuzach	Brak atrakcyjnych przestrzeni publicznych Brak zagospodarowania terenów nad wodą Brak miejsc spędzania czasu wolnego	2017-2018r.	Ok. 600 tys. zł, w tym 50% Unia Europejska, 50% wkład własny Gminy Kartuzy	Nie dotyczy
Uporządkowanie zlewni jezior kartuskich poprzez rozbudowę i modernizację urządzeń do odprowadzania wód opadowych	<p>Przedmiotem projektu jest uporządkowanie gospodarki wodami opadowymi w obrębie obszaru Centrum Kartuz oraz w pozostałych obszarach problemowych miasta. Oprócz rozbudowy sieci kanalizacji deszczowej planuje się również budowę zbiorników buforowych – uśredniających dla wód opadowych, wymianę zniszczonego kolektora ogólnospławnego oraz modernizację głównej przepompowni na nadmiar wód opadowych w systemie kanalizacji ogólnospławnej. Projekt przewiduje też montaż separatorów ropopochodnych na istniejących wylotach wód deszczowych. Dodatkowo pracami zostanie objęta Struga Klasztorna stanowiąca naturalny ciek wodny</p>	Urząd Miejski w Kartuzach	Niesprawną oraz nieszczelną sieć kanalizacji deszczowej i sanitarnej Źle zagospodarowane wody opadowe	2017-2018r.	Ok. 13 mln zł, w tym do 85% Unia Europejska, min. 15% wkład własny Gminy Kartuzy	Nie dotyczy

	Łączący Jezioro Karczemne z Jeziorem Kłasztornym Małym.					
Rekultywacja jezior kartuskich, Program Pilotażowy rekultywacji Jeziora Kłasztornego Małego lub Karczemnego	Przedsięwzięcie realizowane jest na obszarze w bezpośrednim sąsiedztwie obszaru rewitalizacji. Inwestycja przewiduje nowatorską metodę rekultywacji zbiorników wodnych z zastosowaniem metody umożliwiającej poprawę warunków tlenowych w zbiorniku. Zadanie realizowane będzie bezpośrednio w zbiorniku wodnym – Jeziorze Kłasztornym Małym lub Karczemnym. Przewiduje się również zastosowanie biopreparatu będącego mieszaniną wyselekcjonowanych szczepów mikroorganizmów – bakterii, grzybów i promieniowców – które są przystosowane do rozkładu złożonych związków organicznych, a nawet substancji toksycznych. Działanie urzędnika zwiększa dostępność tlenu dla mikroorganizmów biopreparatu, dzięki czemu prowadzone przez nie procesy przebiegają intensywniej. Metoda ma zwiększać będzie również zasobność nadosadowych warstw zbiornika w tlen oraz potęgować działanie biopreparatu.	Urząd Miejski w Kartuzach	Zanieczyszczone jeziora Niewykorzystane jeziora rekreacyjnie Jeziora nieatrakcyjne dla turystów	2017 r.	Ok. 300 tys. zł, w tym 85% Wojewódzki Fundusz Ochrony Środowiska i Gospodarki Wodnej w Gdańsku, min. 15% wkład Gminy Kartuzy	Nie dotyczy
Przebudowa Stadionu Miejskiego na pierwszy w powiecie kartuskim certyfikowany obiekt lekkoatletyczny	Projekt realizowany w bezpośrednim sąsiedztwie obszaru rewitalizacji. Inwestycja obejmuje przebudowę istniejącego kompleksu sportowego w wyniku czego powstanie bieżnia o dł. 400 m z czterema torami okrężnymi i sześcioma torami na bieżni prostej sprinterskiej. Na terenie stadiony znajdzie się również rzutnia oszczepem z rozbiegiem z nawierzchnią syntetyczną, rzutnia do pchnięcia kulą z nawierzchnią trawiastą oraz z nawierzchnią z mączki ceglanej oraz rzutnie do rzutów dyskiem i młotem. W ramach przedsięwzięcia powstanie również skocznia do skoku wzwyż, rzutnia do rzutów	Urząd Miejski w Kartuzach	Brak możliwości spędzania czasu w atrakcyjny sposób Chaos przestrzenny Brak miejsc integracji ludzi młodych ze starszymi Brak oferty spędzania czasu wolnego	2017-2018r.	Ok. 4,5 mln zł, w tym 1,5 mln zł Fundusz Rozwoju Kultury Fizycznej, pozostała część środki Gminy Kartuzy	Nie dotyczy

	oszczędem, skocznia do skoku w dal oraz trójskoku, skocznia do skoku o tyczce oraz rów z wodą. Inwestycja pozwoli na pełne wykorzystanie stadionu, który obecnie wykorzystywany jest jedynie do rozgrywek piłkarskich. Ponadto celem przedsięwzięcia jest udostępnienie obiektu wszystkim klubom sportowym oraz mieszkańcom zainteresowanym nie tylko uprawianiem konkurencji lekkoatletycznych, ale również prowadzeniem treningów ogólnorozwojowych.					
Budowa ul. Chmielińskiej (drogi gminnej) łączącej drogi wojewódzkie nr 228 oraz 211 stanowiącej Małą Obwodnicę miasta Kartuzy. Etap II	Inwestycja realizowana w sąsiedztwie obszaru rewitalizacji. Projekt przewiduje poszerzenie istniejącej obecnie drogi, ułożenie nowej nawierzchni, chodników, dwukierunkowej ścieżki rowerowej, pobocza oraz wykonanie kanalizacji deszczowej i oświetlenia. Zaprojektowano również bezpieczne azyle na przejściach dla pieszych. Dzięki kontynuacji inwestycji wykonanej w 2009 r. miasto zyska pełną małą obwodnicę, która połączy ze sobą dwie drogi wojewódzkie nr 211 oraz nr 228. Powstała w ten sposób szosa stanowić będzie alternatywną, wręcz wskazaną drogę dla jadących z Sierakowic i Bytowa. Udostępnienie jej dla ruchu pojazdów pozwoli też znacząco odciążyć ruch w mieście głównie na Pl. św. Brunona jak i na ciągu Jeziorna/Zamkowa.	Urząd Miejski w Kartuzach	Korki w mieście Zła jakość infrastruktury drogowej Brak infrastruktury rowerowej Nieoświetlone przestrzenie publiczne Źle zagospodarowane wody opadowe Wzmożona niska emisja Brak bezpieczeństwa pieszych na drogach	2017r.	Ok. 2,8 mln zł , w tym 50% Program Rozwoju Gminnej i Powiatowej Infrastruktury Drogowej na lata 2016-2019 i 50%, środki Gminy Kartuzy	Powiat Kartuski, Gmina Chmielno
Przebudowa ul. Sędzickiego w Kartuzach	Projekt realizowany w sąsiedztwie obszaru rewitalizacji. Projekt przewiduje poszerzenie północnego odcinka drogi w celu zwiększenia bezpieczeństwa ruchu pieszego i kołowego w bezpośrednim sąsiedztwie budynku szkoły zlokalizowanego przy ul. Piłsudskiego 10 w Kartuzach.	Urząd Miejski w Kartuzach	Korki w mieście Zła jakość infrastruktury drogowej Brak infrastruktury rowerowej Nieoświetlone przestrzenie publiczne	2017r.	Ok. 500 tys. zł, środki Gminy Kartuzy	Nie dotyczy
Przebudowa ul. Gdańskiej w Kartuzach	Przedsięwzięcie realizowane częściowo na obszarze rewitalizacji. Planowana inwestycja realizowana będzie przez Zarząd Dróg Wojewódzkich w Gdańsku w partnerstwie z gminą Kartuzy. Projekt ma na celu poprawę	Samorząd Województwa Pomorskiego, Zarząd Dróg Wojewódzkich	Korki w mieście Zła jakość infrastruktury drogowej Brak infrastruktury rowerowej Brak kanalizacji deszczowej, niezagospodarowane wody opadowe	2017-2018r.	Ok. 7 mln zł (Gmina Kartuzy ok. 1 mln zł, Samorząd Województwa Pomorskiego,	Gmina Kartuzy



	<p>płynności ruchu kołowego w szczególności w okolicach przejazdu kolejowego linii PKM w kierunku Egertowa oraz w kierunku Żukowa. Planuje się również zwiększenie bezpieczeństwa ruchu pieszego oraz budowę ścieżki rowerowej komplementarnej z siecią tras dojazdowych do węzła integracyjnego Kartuzy.</p>	<p>w Gdańsku</p>	<p>Brak bezpieczeństwa ruchu pieszego Brak dobrze zorganizowanego dostępu do transportu publicznego</p>		<p>środki prywatne ok. 2 mln zł)</p>	
<p>Budowa hali sportowej przy Szkole Podstawowej nr 2 w Kartuzach</p>	<p>Przedsięwzięcie realizowane w bezpośrednim sąsiedztwie obszaru rewitalizacji, jednakże uczniowie szkoły to również w znacznej mierze mieszkańcy obszaru zdegradowanego. Projekt przewiduje budowę wielofunkcyjnej hali sportowo-widowiskowej. Szkoła dysponuje salą gimnastyczną o powierzchni 180 m². Na terenie szkoły znajdują się dwa boiska sportowe do gier zespołowych – do gry w piłkę nożną oraz do gry w koszykówkę (wyposażone w nawierzchnię asfaltową). Oba boiska są złym stanie technicznym, co stanowi znaczne utrudnienie dla użytkowników.</p>	<p>Urząd Miejski w Kartuzach</p>	<p>Brak oferty spędzania czasu wolnego Brak wysokiej jakości infrastruktury sportowej Brak sali widowiskowej w mieście Brak terenów zieleni urządzonej oraz infrastruktury sportowej</p>	<p>2018 -2019r.</p>	<p>Ok. 7 mln zł, w tym 50% dofinansowania z Funduszu Rozwoju Kultury Fizycznej, 50% wkład Gminy Kartuzy</p>	<p>Nie dotyczy</p>
<p>Monitoring na terenie miasta Kartuzy</p>	<p>Przedsięwzięcie realizowane na obszarach problemowych miasta Kartuzy. W celu zwiększenia bezpieczeństwa mieszkańców gmina Kartuzy cyklicznie zwiększa obszary objęte monitoringiem wizyjnym. W pierwszej kolejności planuje się objęcie projektem części osiedla Wybickiego oraz Gaj Świętopełka zlokalizowane w obszarach bezpośrednio graniczących z obszarem rewitalizacji.</p>	<p>Urząd Miejski w Kartuzach</p>	<p>Niski poziom bezpieczeństwa –os. Wybickiego Brak bezpieczeństwa w parkach i na terenach zielonych Osoby pijące alkohol Brak patroli Straży Miejskiej Brak Bezpieczeństwa w centrum</p>	<p>2017 -2022 r.</p>	<p>Ok. 100 tys. zł, wkład Gminy Kartuzy</p>	
<p>Remont budynków wielorodzinnych stanowiących gminny zasób mieszkaniowy</p>	<p>Przedsięwzięcie realizowane na obszarze rewitalizacji. Potrzeba realizacji inwestycji jest wynikiem inwentaryzacji i oceny stanu technicznego poszczególnych budynków. Przedsięwzięcie realizowane cyklicznie jako zadania jednoroczne w formie dotacji celowych z budżetu Gminy dla Zakładu Gospodarki Mieszkaniowej (w pierwszej kolejności dotyczy</p>	<p>Zarząd Gospodarki Mieszkaniowej w Kartuzach</p>	<p>Chaos przestrzenny Zły stan techniczny, estetyczny budynków Brak atrakcyjnych przestrzeni publicznych</p>	<p>2017 -2020r.</p>	<p>Ok. 1 mln zł, wkład Gminy Kartuzy</p>	<p>Nie dotyczy</p>

	budynków zlokalizowanych przy ul. Klasztorna 16, ul. Kościuszki 3, ul. 3 Maja 31, ul. Jeziorna 8, ul. Pl. św. Brunona 6, ul. 3 Maja 1, ul. 3 Maja 3, ul. Gdańska 9, ul. Jeziorna 12).					
Modernizacja systemów grzewczych- Czyste Powietrze Pomorza	Przedsięwzięcie realizowane na terenie całej Gminy Kartuzy ze szczególnym uwzględnieniem obszarów problemowych w mieście. Realizowane jest cyklicznie. Dofinansowaniem mogą zostać objęte koszty likwidacji kotłów opalanych węglem lub koksem i zastąpienie ich: - kotłami opalnymi gazem lub olejem opałowym, - źródłami ciepła wykorzystującymi odnawialne źródła energii (pompy ciepła, kolektory słoneczne, kotły opalane biomasą), podłączenie do sieci ciepłowniczej, ograniczenie zużycia opału w kotłach zasilanych węglem lub koksem poprzez instalację kolektorów słonecznych lub pompy ciepła na potrzeby wytwarzania c.w.u. Celem projektu jest redukcja emisji substancji szkodliwych do atmosfery.	Urząd Miejski w Kartuzach, mieszkańcy gminy	- obniżona jakość życia z uwagi na zanieczyszczenie powietrza	2017-2020r.	Ok. 400 tys. zł, w tym Wojewódzki Fundusz Ochrony Środowiska i Gospodarki Wodnej w Gdańsku, min. 15% wkład Gminy Kartuzy	Nie dotyczy
Cykliczne wydarzenia i inicjatywy organizowane przez instytucje kultury	Charakter uzupełniający do zaplanowanych przedsięwzięć rewitalizacyjnych będą miały również zadania społeczne związane z kulturą i promocją lokalnych talentów, rozwijanie umiejętności i zdolności, wzbudzanie kreatywności, organizowanie alternatywnych form spędzania wolnego czasu. Ich celem zawsze jest integracja społeczna i ożywienie społeczne. Poszerzenie oferty kulturalnej kierowanej do obszaru Centrum Kartuz jest niezbędne z uwagi na istniejące potrzeby oraz zagospodarowanie wolnego czasu dla miejscowej młodzieży i mieszkańców miasta we wszystkich grupach wiekowych.	Kartuskie Centrum Kultury, Miejska i Powiatowa Biblioteka Publiczna, Muzeum Kaszubskie	Brak miejsc spędzania czasu wolnego Miasto zamiera po godzinie 17 Brak oferty spędzania czasu wolnego Wieczorami osoby spożywające alkohol, niebezpiecznie	2017-2022r.	Planowane finansowanie w ramach zadań bieżących	Nie dotyczy

* zgodnie z art. 33 ustawy o zasadach realizacji programów w zakresie polityki spójności finansowanych w perspektywie finansowej 2014-2020 z dnia 11 lipca 2014 roku (Dz.U.poz.1146)

Źródło: Opracowanie własne



UCHWAŁA NR XLII.../2017
RADY MIEJSKIEJ W KARTUZACH

Z DNIA 27 GRUDNIA 2017 R.

**w sprawie uchwalenia Gminnego Programu Profilaktyki i Rozwiązywania Problemów Alkoholowych
oraz Przeciwdziałania Narkomanii na 2018 rok**

Na podstawie art. 18 ust.2 pkt 15 ustawy z dnia 8 marca 1990 r. o samorządzie gminnym (tj. Dz.U. 2017 r. , poz.1875) w związku z art.4¹ ust.2 i 5 ustawy z dnia 26 października 1982r. o wychowaniu w trzeźwości i przeciwdziałaniu alkoholizmowi (tj. Dz.U.2016 r., poz.487 ze zm.), art.10 ust.2 i 3 ustawy z dnia 29 lipca 2005r. o przeciwdziałaniu narkomanii (tj. Dz. U. 2017r. poz.783 ze zm.)

Rada Miejska w Kartuzach
na wniosek Burmistrza Kartuz
uchwała co następuje:

§ 1.

Uchwala się Gminny Program Profilaktyki i Rozwiązywania Problemów Alkoholowych oraz Przeciwdziałania Narkomanii na 2018 rok w brzmieniu stanowiącym załącznik do niniejszej uchwały i będącym integralną częścią uchwały.

§ 2.

Wykonanie uchwały powierza się Burmistrzowi Kartuz.

§ 3.

Uchwała wchodzi w życie z dniem 1 stycznia 2018 roku

Przewodniczący Rady
Miejskiej w Kartuzach

Andrzej Pryczkowski

zatwierdzam pod względem
formalno-prawnym.
RP 07 RM/2723/12/2017
data 27.12.2017 podpis



Załącznik do Uchwały Nr XLII.../2017
Rady Miejskiej w Kartuzach
z dnia 27 grudnia 2017 r.

**GMINNY PROGRAM PROFILAKTYKI I ROZWIĄZYWANIA
PROBLEMÓW ALKOHOLOWYCH ORAZ PRZECIWDZIAŁANIA NARKOMANII DLA
GMINY KARTUZY
NA 2018 ROK
WPROWADZENIE**

Ustawa o wychowaniu w trzeźwości i przeciwdziałaniu alkoholizmowi nakłada na gminę obowiązek podejmowania działań zmierzających do ograniczenia spożycia napojów alkoholowych, inicjowania i wspierania przedsięwzięć mających na celu zmianę obyczajów w zakresie sposobu spożycia tych napojów, przeciwdziałania powstawaniu i usuwaniu następstw nadużywania alkoholu, oddziaływania na osoby nadużywające alkoholu oraz udzielania pomocy ich rodzinom.

Ustawa o przeciwdziałaniu narkomanii również wymienia katalog zadań, za realizację których odpowiedzialna staje się gmina. Skupiają się one wokół szeroko rozumianej pomocy osobom uzależnionym i zagrożonym uzależnieniem oraz ich rodzin a także profilaktyce adresowanej do różnych grup wiekowych, zwłaszcza dzieci i młodzieży.

Realizacja tych zadań może odbywać się na podstawie dwu odrębnych programów uchwalanych corocznie lub jednego wspólnego zawierającego zadania z obydwu ustaw. W roku 2018 odbywa się na podstawie Gminnego Programu Profilaktyki i Rozwiązywania Problemów Alkoholowych oraz Przeciwdziałania Narkomanii. W programie uwzględnia się cele operacyjne dotyczące profilaktyki i rozwiązywania problemów alkoholowych oraz przeciwdziałania narkomanii, określone w Narodowym Programie Zdrowia.

Umieszczenie zadań wynikających z odrębnych ustaw w jednym programie wynika przede wszystkim z faktu, że do większości z nich można zaproponować zbieżne działania profilaktyczne oraz to, że zadania do realizacji wynikające z tych ustaw mogą być finansowane z tych samych środków.

Ustawodawca wskazał gminom główne źródło pozyskania środków finansowych na realizację wskazanych zadań własnych. Jest to tzw. fundusz alkoholowy, czyli dochód gminy pochodzący z opłat za korzystanie z zezwoleń na detaliczną sprzedaż napojów alkoholowych i nie może być przeznaczony na inne cele. Oznacza to, że środki pochodzące z tych opłat, są ściśle powiązane z realizacją gminnego programu i nie mogą być przeznaczone na inne, nie związane z przeciwdziałaniem alkoholizmowi i narkomanii zadania. Zadania przewidziane do realizacji, zapisane w poniższym programie są kontynuacją działalności prowadzonej w latach ubiegłych. Doświadczenia zdobyte podczas dotychczasowej realizacji pozwalają na dokładniejsze poznanie środowiska lokalnego jego potrzeb.

Jak podano wyżej Gminny Program Profilaktyki i Rozwiązywania Problemów Alkoholowych oraz Przeciwdziałania Narkomanii w Gminie Kartuzy na rok 2018 stanowi kontynuację oraz uzupełnienie prowadzonych w Gminie działań w obszarze przeciwdziałania uzależnieniom.

Uzupełniono go o zdobyte w trakcie poprzednich programów doświadczenia oraz wnioski wynikające z diagnozy lokalnych problemów.

Wskazują one na konieczność łączenia oddziaływań w zakresie profilaktyki alkoholowej z działaniami zapobiegającymi innym uzależnieniom od środków psychoaktywnych oraz uzależnieniom behawioralnym.

Stąd konieczność realizacji wielowymiarowych działań również w zakresie przemocy i cyberprzemocy, oraz kształtujących umiejętności interpersonalne i społeczne (np. komunikacja, poczucie własnej wartości, szacunek do siebie, swojego ciała, do drugiego człowieka, rozpoznawanie psychomanipulacji jako profilaktyka wchodzenia w różnego rodzaju grupy destrukcyjne itp.).

Właściwe wydaje się kreowanie profilaktyki uzależnień poprzez wzmocnienie czynników ochronnych i eliminację czynników ryzyka.

Kluczową rolę w polskim systemie rozwiązywania problemów alkoholowych odgrywają samorządy gmin, które na mocy ustawy z dnia 26 października 1982r o wychowaniu w trzeźwości i przeciwdziałaniu alkoholizmowi są odpowiedzialne za rozwiązywanie problemów alkoholowych w społecznościach lokalnych.

Nadużywanie alkoholu to nie tylko szkody zdrowotne, także społeczne, takie jak: naruszenie zasad bezpieczeństwa publicznego, przestępczość, wypadki samochodowe, przemoc w rodzinie, ubóstwo i bezrobocie.

Problem uzależnienia od alkoholu, narkotyków i innych substancji psychoaktywnych mimo podejmowanych od wielu lat działań mających na celu zwiększenie świadomości na temat konsekwencji ich nadużywania stale utrzymuje tendencję wzrostową.

Rozwiązywanie problemów alkoholowych, to wyrażenie, które ma na celu podkreślenie, że nasza uwaga nie kieruje się wyłącznie na grupę osób uzależnionych od alkoholu i ich rodzin, a skupia się na całej lokalnej społeczności, bowiem źródłem problemów może stać się każde nadużywanie alkoholu, które sformułowanie oznacza nie tylko tzw. picie nadmierne, ale także picie w niewłaściwych okolicznościach, np. przez kierowcę zasiadającego za kierownicą pojazdu, przez ciężarną matkę, przez osobę niepełnoletnią, chorą biorącą pewne leki, pijącą w pracy itp.

Problemy wynikające z picia alkoholu obejmują swoim zasięgiem całą populację, dlatego też podmiotem działań na rzecz zdrowia publicznego musi być nie tylko grupa ludzi pijących, a także tych, którzy z racji wieku dopiero zaczną stawać przed wyborami dotyczącymi ilości i częstotliwości picia.

Napoje alkoholowe należą do najpowszechniej spożywanych dóbr konsumpcyjnych. Jednocześnie jest to towar szczególnego rodzaju. Jego specyfika polega na tym, że z pićem alkoholu wiązać się może wiele negatywnych konsekwencji zdrowotnych i społecznych. Wynika to z psychoaktywnej funkcji tej substancji.

W każdej niemal kulturze istnieje jakaś substancja o takich właściwościach, której używanie jest powszechnie akceptowane, chociaż obwarowane licznymi ograniczeniami regulowanymi przez zespół norm. Owe normy odnoszą się do częstości jej używania, ilości przyjmowanej jednorazowo, okoliczności w jakich można po nią sięgać.

Dla naszego kręgu kulturowego taką substancją jest właśnie alkohol.

Jeśli jest używany w zgodzie z normami, powstanie negatywnych konsekwencji jest mniej prawdopodobne, jeśli owe normy są przekraczane, prawdopodobieństwo przykrych konsekwencji rośnie.

Natomiast środki psychoaktywne są problemem społecznym, który stanowi wyzwanie cywilizacyjne o zasięgu globalnym.

Ogranicza możliwości rozwojowe krajów biednych, pochłania nieproporcjonalnie wielkie środki w krajach najbogatszych.

Niesie ze sobą poważne ryzyko dla zdrowia publicznego, szczególnie w kontekście chorób infekcyjnych (HIV, żółtaczka, choroby weneryczne, gruźlica).

Ryzyko zgonu wśród narkomanów jest kilkakrotnie wyższe niż w porównywalnej wiekowo populacji generalnej.

Ponadto narkomania jest ściśle związana z wieloma innymi problemami społecznymi, takimi jak ubóstwo, bezrobocie, prostytutka, przestępczość, bezdomność.

Duże rozpowszechnianie używania środków psychoaktywnych ma wielowymiarowe przyczyny, a szkody z tym związane obserwowane są w różnych sferach życia społecznego.

Szkody związane z używaniem substancji psychoaktywnych można zaklasyfikować do co najmniej czterech dużych grup:

- szkody zdrowotne i społeczne powodowane przez długotrwałe używanie substancji psychoaktywnych (w tym uzależnienie i inne poważne szkody somatyczne, psychiczne i społeczne),
- zachowania podejmowane w związku z używaniem substancji psychoaktywnych, które stanowią potencjalne ryzyko dla zdrowia i bezpieczeństwa (np. prowadzenie pojazdów pod wpływem narkotyków),

- zagrożenia dla rozwoju osobistego (np. nieprawidłowy sposób zaspokajania potrzeb rozwojowych, kłopoty ze zdobyciem wykształcenia, konflikty z prawem, itp.),
- różnorodne szkody doznawane przez dzieci osób uzależnionych.

Stąd wywodzi się postulat, aby działania zapobiegawcze miały charakter interdyscyplinarny i zrównoważonego podejścia pomiędzy działaniami na rzecz ograniczenia popytu i ograniczenia podaży.

Zmiany społeczno- ekonomiczne dokonujące się w naszym kraju, sprzyjają rozpowszechnianiu się mody na używanie środków psychoaktywnych.

Wzrasta liczba osób eksperymentujących z narkotykami i już uzależnionych, poszukujących pomocy. Obniża się wiek biorących.

Swobodny dostęp do narkotyków mają już dzieci w szkole podstawowej.

Szczególnie niepokojące jest rozszerzanie się tego zjawiska wśród młodzieży. Panuje wśród niej błędny pogląd, że krótkotrwałe i incydentalne zażywanie narkotyków nie jest szkodliwe dla zdrowia i nie prowadzi do uzależnienia.

Nowym zjawiskiem jest także wymiana narkotyków z innymi krajami na zasadzie „towar za towar”, np. polskiej amfetaminy na południowo- amerykańską kokainę lub azjatycką heroinę.

Wśród Polaków używających nielegalnych substancji największą popularnością cieszy się marihuana i haszysz.

Znacznie wzrasta też liczba osób używających amfetaminy.

W ramach weekendowego wypoczynku, podczas zabawy, często spotyka się zastępowanie alkoholu narkotykiem , a niekiedy łączenie ze sobą tych dwóch używek.

Zmienia się obraz narkomanii, następuje zwrot w kierunku palenia , wdychania i połykania substancji psychoaktywnych, spada natomiast liczba osób przyjmujących narkotyki dożylnie.

Zaistniał też nowy problem „dopalaczy” (smart drugs, legal highs) w Polsce zaczął on narastać w ostatnich latach. Rozwijał się na styku świata substancji legalnych i nielegalnych. „Dopalacze” oferowane są w większości krajów europejskich, a także w Internecie. Wiedza na ich temat jest wyrwykowa, zarówno w wymiarze farmakologicznym, jak społeczno-kulturowym. „Dopalacze” określić można jako preparaty zawierające w swym składzie substancje psychoaktywne nie objęte kontrolą prawną. Niektóre z nich są pochodzenia roślinnego, inne – syntetycznego.

"Gminny Program Profilaktyki i Rozwiązywania Problemów Alkoholowych oraz Przeciwdziałania Narkomanii w Gminie Kartuzy na rok 2018", zwany dalej PROGRAMEM, określa gminną strategię w zakresie profilaktyki oraz minimalizowania szkód społecznych i zdrowotnych, wynikających z używania alkoholu i narkotyków.

PROGRAM uwzględnia cele operacyjne dotyczące profilaktyki i rozwiązywania problemów alkoholowych, określone w Narodowym Programie Zdrowia.

Realizację zadań z zakresu ochrony zdrowia nakłada na samorządy gmin art. 7 ust. 1 pkt 5 ustawy z dnia 8 marca 1990 r. o samorządzie gminnym (Dz.U. 2017r., poz.1875) a zadania własne gminy wynikają bezpośrednio z art.4¹ ustawy z dnia 26 października 1982r. o wychowaniu w trzeźwości i przeciwdziałaniu alkoholizmowi (Dz.U. z 2016r., poz. 487 z późn. zm.).

Zadania w zakresie przeciwdziałania alkoholizmowi wykonywane są poprzez odpowiednie kształtowanie polityki społecznej, w szczególności:

- tworzenie warunków sprzyjających realizacji potrzeb, których zaspokojenie motywuje do powstrzymania się od spożywania alkoholu;
- działalność wychowawczą i informacyjną;
- ograniczenie dostępności alkoholu;
- leczenie, rehabilitację i reintegrację osób uzależnionych od alkoholu;
- zapobieganie negatywnym następstwom nadużywania alkoholu i ich usuwanie;
- przeciwdziałanie przemocy w rodzinie;

- wspieranie zatrudnienia socjalnego poprzez finansowanie centrów integracji społecznej.

PROGRAM zawiera również zadania własne gminy w obszarze profilaktyki i terapii narkomanii, zawarte w ustawie z dnia 29 lipca 2005r. o przeciwdziałaniu narkomanii (Dz.U. 2017r. poz.783).

Zadania w zakresie przeciwdziałania narkomanii wykonywane są przez odpowiednie kształtowanie polityki społecznej, gospodarczej, oświatowo- wychowawczej i zdrowotnej, w szczególności przez:

- działalność wychowawczą, edukacyjną, informacyjną i zapobiegawczą;
- leczenie, rehabilitację i reintegrację osób uzależnionych;
- ograniczanie szkód zdrowotnych i społecznych;
- nadzór nad substancjami, których używanie może prowadzić do narkomanii;
- zwalczanie niedozwolonego obrotu, wytwarzania, przetwarzania, przerobu i posiadania substancji, których używanie może prowadzić do narkomanii;
- nadzór nad uprawami roślin zawierających substancje, których używanie może prowadzić do narkomanii.

Sposoby realizacji zadań zawartych w PROGRAMIE dostosowane są do potrzeb lokalnych i możliwości prowadzenia określonych działań w oparciu o posiadane zasoby instytucjonalne i osobowe.

Budowanie spójnej strategii przeciwdziałania problemom uzależnień w Gminie Kartuzy opiera się na systemowości i konsekwentnym wdrażaniu działań profilaktycznych i terapeutycznych we współpracy z różnymi środowiskami prowadzącymi działania w tym zakresie.

Działania te odzwierciedla niniejszy PROGRAM, który w sposób kompleksowy podejmuje problemy z obszaru uzależnień od napojów alkoholowych i środków psychoaktywnych oraz przemocy związanej z uzależnieniem.

Przy opracowaniu uwzględnione zostały też wskazówki wynikające z "Rekomendacji Państwowej Agencji Rozwiązywania Problemów Alkoholowych do realizowania i finansowania gminnych programów profilaktyki i rozwiązywania problemów alkoholowych".

Wykorzystano również publikację Krajowego Biura ds. Zapobiegania Narkomanii pn. "Zasady tworzenia Gminnych Programów Przeciwdziałania Narkomanii".

Zadania dla samorządu terytorialnego w zakresie obowiązku kształtowania polityki alkoholowej, rozwiązywania problemów wynikających z nadmiernego spożycia alkoholu oraz profilaktyki dotyczącej uzależnień zostały określone przez ustawodawcę zapisem ujętym w art.4¹ ust. 1 cytowanej wyżej ustawy, który stanowi, iż „ prowadzenie działań związanych z profilaktyką i rozwiązywaniem problemów alkoholowych oraz integracji społecznej osób uzależnionych od alkoholu należy do zadań własnych gminy”.

W szczególności zadania te obejmują:

- 1) zwiększenie dostępności pomocy terapeutycznej i rehabilitacyjnej dla osób uzależnionych od alkoholu,
- 2) udzielanie rodzinom, w których występują problemy alkoholowe, pomocy psychospołecznej i prawnej a w szczególności ochrony przed przemocą w rodzinie,
- 3) prowadzenie profilaktycznej działalności informacyjnej i edukacyjnej w zakresie rozwiązywania problemów alkoholowych i przeciwdziałania narkomanii, w szczególności dla dzieci i młodzieży, w tym prowadzenie pozalekcyjnych zajęć sportowych, a także działań na rzecz dożywiania dzieci uczestniczących w pozalekcyjnych programach opiekuńczo-wychowawczych i socjoterapeutycznych,
- 4) wspomaganie działalności instytucji, stowarzyszeń i osób fizycznych, służącej rozwiązywaniu problemów alkoholowych,
- 5) podejmowanie interwencji w związku z naruszeniem przepisów określonych w art. 13¹ i 15 ustawy oraz występowanie przed sądem w charakterze oskarżyciela

publicznego,

6) wspieranie zatrudnienia socjalnego poprzez organizowanie i finansowanie centrów integracji społecznej.

Celem zadań, które zostały określone wyżej jest:

- zmniejszenie aktualnie występujących rozmiarów problemów alkoholowych,
- zwiększenie zasobów niezbędnych do radzenia sobie z już istniejącymi problemami alkoholowymi,
- zapobieganie powstawaniu nowych problemów spowodowanych nadmiernym spożyciem alkoholu,
- zwiększenie świadomości społecznej na temat zagrożeń jakie niesie za sobą używanie alkoholu i innych środków chemicznych zmieniających świadomość,
- prowadzenie działań w ramach lokalnego systemu pomocy rodzinom z problemem alkoholowym i przemocy,
- prowadzenie działań profilaktycznych z zakresu uzależnień dla dzieci, młodzieży i dorosłych,
- zmniejszenie udziału nietrzeźwości wśród przyczyn naruszania prawa i porządku publicznego,
- zmniejszenie rozmiarów naruszeń prawa na rynku alkoholowym,
- promowanie postaw społecznych ważnych dla profilaktyki i rozwiązywania problemów alkoholowych,
- zmniejszenie ilości i dolegliwości alkoholowych zaburzeń życia rodzinnego (przemocy i zaniedbań).

Warunkami niezbędnymi do osiągnięcia pozytywnych efektów działań są:

- ograniczenie i zmiana struktury spożycia napojów alkoholowych,
- zmiana zachowań i postaw społecznych oraz instytucji związanych z obrotem napojami alkoholowymi,
- stosowanie skutecznych form kontroli prawnej i społecznej nad szkodliwymi postawami i postępowaniem osób nadużywających alkoholu, a w szczególności przeciwdziałanie przemocy w rodzinie,
- organizowanie dostępu do szkoleń przedstawicieli różnych zawodów stykających się na co dzień z osobami z problemem alkoholowym,
- diagnoza lokalnych problemów i zasobów w sferze rozwiązywania problemów alkoholowych.

Ponadto celem operacyjnym PROGRAMU jest:

Profilaktyka i rozwiązywanie problemów związanych z używaniem substancji psychoaktywnych, uzależnieniami behawioralnymi i innymi zachowaniami ryzykownymi.

Cel operacyjny realizowany będzie w obszarach:

- Profilaktyki uniwersalnej – adresowanej do wszystkich mieszkańców gminy Kartuzy (dzieci, młodzieży i dorosłych) bez względu na stopień indywidualnego ryzyka występowania problemów związanych z używaniem alkoholu i substancji psychoaktywnych.
- Profilaktyki selektywnej – adresowanej do grup o podwyższonym ryzyku wystąpienia problemów związanych z używaniem alkoholu i innych substancji psychoaktywnych.
- Profilaktyki wskazującej – adresowanej do grup lub osób, które demonstrują wczesne symptomy problemów związanych z używaniem substancji psychoaktywnych, ale nie spełniają kryteriów diagnostycznych picia szkodliwego lub uzależnienia; redukcja szkód.
- Terapii – obejmującej osoby wymagające specjalistycznej pomocy w związku z uzależnieniem. Realizacja programów terapeutycznych dla osób uzależnionych: program podstawowy, program pogłębiony, program dla Dzieci Dorosłych Alkoholików, program dla współuzależnionych.
- Rehabilitacji – realizacja programu readaptacji poprzez wsparcie psychologiczne, socjalne i społeczne oraz wspieranie działalności środowisk abstynenckich.

- Uzależnieniu behawioralnym – rozumie się przez to zaburzenia zachowania o charakterze nałogowym, niezwiązane z przyjmowaniem substancji psychoaktywnych, które wiążą się z odczuwaniem przymusu i brakiem kontroli nad wykonywaniem określonej czynności oraz kontynuowaniem jej mimo negatywnych konsekwencji dla jednostki oraz dla jej otoczenia.

Do tego typu zaburzeń zachowania zalicza się przede wszystkim: uzależnienie od hazardu, od komputera, internetu, smartfonu, od pracy, seksu, pornografii i zakupów.

Realizacja zadań, o których mowa wyżej jest prowadzona w postaci gminnego programu profilaktyki i rozwiązywania problemów alkoholowych oraz przeciwdziałania narkomanii uchwalanego corocznie przez radę miejską.

Wiodącym celem PROGRAMU jest inspirowanie aktywności Gminy na rzecz profilaktyki i jej udział w rozwiązywaniu problemów społecznych, których źródłem jest alkohol i środki psychoaktywne.

Zadania oraz sposoby ich realizacji określone w Gminnym Programie Profilaktyki i Rozwiązywania Problemów Alkoholowych oraz Przeciwdziałania Narkomanii w 2018 roku dostosowane są do potrzeb lokalnych, przyjętej strategii i celów działania gminy Kartuzy.

Związane są ściśle z potencjalnymi możliwościami prowadzenia wskazanych form pracy i wykonania w oparciu o posiadane lokalne zasoby instytucjonalne i osobowe oraz ewentualną pomoc merytoryczną i materialną ze strony podmiotów zewnętrznych- jednostek samorządowych wyższego szczebla, organizacji, instytucji pozarządowych i osób fizycznych.

Realizację działań określonych w Gminnym Programie Profilaktyki i Rozwiązywania Problemów Alkoholowych oraz Przeciwdziałania Narkomanii koordynuje Pełnomocnik ds Rozwiązywania Problemów Alkoholowych i Uzależnień.

ZAŁOŻENIA PROGRAMOWE W RAMACH ZADAŃ WŁASNYCH GMINY

ZADANIE I

Zwiększenie dostępności pomocy terapeutycznej i rehabilitacyjnej dla osób uzależnionych od alkoholu.

CEL: leczenie osób uzależnionych od alkoholu oraz zmniejszenie ich śmiertelności i degradacji psychofizycznej

1. Kontynuowanie działalności Gminnej Komisji Rozwiązywania Problemów Alkoholowych w Kartuzach zgodnie z procedurą postępowania wobec osób nadużywających alkoholu.

Metody i sposoby realizacji:

- przyjmowanie zgłoszeń o przypadku wystąpienia nadużywania alkoholu z jednoczesnym wystąpieniem przesłanek z art. 24 ustawy o wychowaniu w trzeźwości i przeciwdziałaniu alkoholizmowi, tj. rozkład życia rodzinnego, demoralizacja małoletnich, uchylanie się od pracy, systematyczne zakłócanie spokoju lub porządku publicznego,
- przeprowadzenie wywiadów środowiskowych dotyczących nadużywania alkoholu i okoliczności temu towarzyszących,
- zbieranie informacji z GOPS, Policji i innych instytucji dot. poszczególnych zgłoszeń,
- wezwanie na rozmowę motywującą osoby, co do której wpłynęło zgłoszenie o wystąpieniu cyt. wyżej przesłanek i pouczenie jej o konieczności zaprzestania tych działań i poddaniu się leczeniu odwykowemu,
- skierowanie takiej osoby na badanie przez biegłych w celu wydania opinii w przedmiocie uzależnienia od alkoholu i wskazania rodzaju zakładu leczniczego,
- przygotowanie dokumentacji związanej z postępowaniem sądowym wraz z opinią wydaną przez biegłego, jeżeli badanie zostało przez biegłego przeprowadzone,
- złożenie wniosku o wszczęcie postępowania do Sądu Rejonowego w Kartuzach o zastosowaniu obowiązku poddania się leczeniu w zakładzie leczenia odwykowego (stacjonarnym lub niestacjonarnym),
- opiniowanie wydawania zezwoleń na sprzedaż lub podawanie napojów alkoholowych pod względem zgodności lokalizacji punktu sprzedaży z uchwałami rady miejskiej, o których mowa w art. 12 ust.1 i 2 ustawy (limit i lokalizacja punktów, w których sprzedawane i podawane są napoje alkoholowe),

- kontrola przestrzegania zasad i warunków korzystania z zezwoleń na sprzedaż lub podawanie napojów alkoholowych (na podstawie upoważnienia wystawionego przez burmistrza, art. 18 ust.8 ww ustawy),
- podejmowanie działań edukacyjnych skierowanych do sprzedawców napojów alkoholowych oraz działań kontrolnych i interwencyjnych, mających na celu ograniczenie dostępności napojów alkoholowych i przestrzeganie zakazu sprzedaży alkoholu osobom poniżej 18 roku życia,
- podejmowanie działań interwencyjnych wobec firm prowadzących promocję i reklamę napojów alkoholowych, w szczególności reklamę skierowaną do młodzieży,
- inicjowanie działań w zakresie realizacji zadań własnych gminy związanych z profilaktyką i rozwiązywaniem problemów alkoholowych.

2. Pomoc psychologiczna i terapeutyczna dla osób nadużywających alkoholu oraz środków psychoaktywnych i od niego uzależnionych.

Metody i sposoby realizacji:

- zajęcia terapeutyczne dla osób uzależnionych w formie spotkań indywidualnych,
- zajęcia terapeutyczne grupowe dla osób uzależnionych i współuzależnionych,
- terapia podstawowa dla osób współuzależnionych w ramach zajęć grupowych,
- indywidualne spotkania z osobami współuzależnionymi,
- pomoc psychologiczna dla osób uzależnionych i współuzależnionych,
- spotkania grup wsparcia w Klubie Abstynenta NOVUM ,
- spotkania w Punkcie Konsultacyjnym dla Osób Uzależnionych od Środków Psychoaktywnych
- udział osób uzależnionych i współuzależnionych w maratonie terapeutycznym,
- terapia indywidualna i grupowa dla dzieci i młodzieży uczęszczających do świetlic i klubu profilaktyki środowiskowej a także dla ich rodziców w miarę zaistnienia takiej potrzeby.

3. Kontynuowanie merytorycznej współpracy i wspieranie finansowe działań placówek/poradni w której prowadzone są wszelkiego rodzaju terapie w tym z Poradnią Leczenia Uzależnień w Kartuzach, Klubem Abstynenta NOVUM w Kartuzach, Niepublicznym Zakładem Opieki Zdrowotnej Centrum Medyczne „Kaszuby” Sp. z o. o. w Kartuzach, Centrum Interwencji Kryzysowej w Kartuzach, Ośrodkiem Terapii i Profilaktyki Uzależnień od Alkoholu i Współuzależnionych w Żukowie , Punktem Konsultacyjno-Terapeutycznym przy CIK w Kartuzach, Punktem Konsultacyjnym dla Osób Uzależnionych od Środków Psychoaktywnych w Kartuzach, Szkoła Rodzenia przy PCZ Kartuzy

Metody i sposoby realizacji:

- kierowanie osób nadużywających alkoholu lub środków psychoaktywnych (po odbyciu rozmów motywujących) na terapie i leczenie odwykowe,
- bieżące monitorowanie usług medycznych i terapeutycznych świadczonych dla pacjentów z terenu gminy Kartuzy,
- uczestnictwo członków GKRPA i Pełnomocnika w szkoleniach, naradach i konferencjach organizowanych przez wyspecjalizowane instytucje,
- systematyczne doposażenie w czasopisma specjalistyczne i materiały edukacyjne, prowadzenie działań informacyjnych,
- dofinansowanie wynagrodzenia dla psychologa i terapeutów, gospodarza Klubu itp
- edukacja zdrowotna obejmująca zagadnienia z zakresu profilaktyki, promocji zdrowego stylu życia, szkolenia itp.
- opracowanie wspólnych analiz i diagnoz z zakresu zagrożeń alkoholem i środkami psychoaktywnymi

ZADANIE II

Udzielanie rodzinom, w których występują problemy alkoholowe pomocy psychologicznej i prawnej, a w szczególności ochrona przed przemocą.

CEL: zmniejszenie ilości i dolegliwości zaburzeń życia rodzinnego związanych z nadużywaniem alkoholu oraz środków psychoaktywnych i stosowaniem przemocy wobec członków rodzin.

1. Działalność Gminnej Komisji Rozwiązywania Problemów Alkoholowych w Kartuzach zgodnie z przyjętą procedurą postępowania wobec sprawców przemocy w rodzinie oraz lokalnym systemem pomocy rodzinom z problemem alkoholowym i przemocą.

Metody i sposoby realizacji:

- przyjmowanie zgłoszeń dotyczących nadużywania alkoholu i stosowania przemocy w rodzinie,
- prowadzenie rodzinnych wywiadów środowiskowych dot. nadużywania alkoholu i przemocy w rodzinie,
- zbieranie dodatkowych informacji na temat zgłoszonych problemów (policja, pedagodzy szkolni, kuratorzy sądowi, GOPS, Zespół Interdyscyplinarny ds. Przeciwdziałania Przemocy w Rodzinie),
- ułożenie planu pomocy członkom rodziny (dorosłym i dzieciom) dotkniętych przemocą i podjęcie działań interwencyjnych,
- szkolenia dotyczące współpracy służb i instytucji, zwłaszcza związanych z wdrażaniem procedur interwencji w przypadkach przemocy w rodzinie,
- badania lokalne i ekspertyzy na temat zjawiska przemocy domowej,
- wspieranie działalności zespołu interdyscyplinarnego, którego zadaniem jest przeciwdziałanie przemocy w rodzinie,
- prowadzenie działalności edukacyjnej służącej zmniejszeniu skali zjawiska przemocy w rodzinach, w szczególności z problemem alkoholowym,
- zawiadamianie Prokuratury o popełnieniu przestępstwa znęcania się nad rodziną.

2. realizacje programów wczesnej interwencji i profilaktyki selektywnej, w szczególności dla dzieci i młodzieży ze środowisk zmarginalizowanych , zagrożonych demoralizacją, wykluczeniem społecznym oraz osób używających środków odurzających, substancji psychotropowych i nowych substancji psychoaktywnych w sposób okazjonalny oraz uzależnień behawioralnych (świetlice, kluby dla dzieci i młodzieży świadczące pomoc psychologiczną, opiekuńczo-wychowawczą, socjoterapeutyczną i wsparcia dziennego).

3. doskonalenie kompetencji z zakresu wiedzy dotyczącej zagrożenia używania środków psychoaktywnych oraz umiejętności i podejmowania działań profilaktycznych przez członków GKRPA,

4. prowadzenie i finansowanie w szkołach programu przeciwdziałania przemocy poprzez edukację rodziców w zakresie rozwiązywania problemów wychowawczych, warsztaty dla dzieci, przedstawienia teatralne itp,

5. w celu wspierania zatrudnienia socjalnego finansowanie warsztatów dla osób uzależnionych od alkoholu oraz środków psychoaktywnych z terenu gminy Kartuzy, po zakończeniu programu psychoterapii w zakładzie leczenia odwykowego a także wspieranie innych przedsięwzięć mających na celu przeciwdziałanie wykluczeniu społecznemu i marginalizacji oraz na rzecz reintegracji społecznej i zawodowej osób uzależnionych od alkoholu i ich rodzin, np. centra integracji społecznej, kluby integracji społecznej,

6. realizacja programów profilaktycznych i organizacja działań na rzecz dzieci i młodzieży oraz innych członków rodziny w placówkach oświatowo- wychowawczych o charakterze edukacyjnym i aktywizującym, zapobiegających kontaktom tych grup z środkami psychoaktywnymi i z alkoholem, kształtujących postawy prozdrowotne, rozwijające korzystne z punktu widzenia profilaktyki umiejętności psychologiczne, takie jak asertywność, podejmowanie decyzji , pomoc innym itp.

ZADANIE III

Prowadzenie profilaktycznej działalności informacyjnej i edukacyjnej w zakresie rozwiązywania problemów alkoholowych oraz przeciwdziałania narkomanii , w szczególności dla dzieci i młodzieży, w tym prowadzenie pozalekcyjnych zajęć, a także działania na rzecz dożywiania dzieci uczestniczących w pozalekcyjnych programach opiekuńczo- wychowawczych i socjoterapeutycznych.

CEL: opóźnienie pierwszej inicjacji alkoholowej i zmniejszenie ilości oraz częstotliwości spożywanego alkoholu oraz środków psychoaktywnych wpływających na psychikę człowieka.

1. Profilaktyczno- edukacyjne imprezy masowe dla mieszkańców Gminy Kartuzy.

Metody i sposoby realizacji:

- współorganizowanie i dofinansowanie lokalnych kampanii edukacyjnych związanych z profilaktyką problemów alkoholowych- festynów, pikników, itp., inicjowanych przez stowarzyszenia, parafie, sołectwa, kluby sportowe, jednostki Ochotniczej Straży Pożarnej, instytucje kultury, urząd, itd.
- aktywny udział w powiatowych, wojewódzkich i ogólnopolskich społecznych kampaniach edukacyjnych dotyczących profilaktyki i rozwiązywania problemów alkoholowych,
- prowadzenie medialnego systemu informacji o działaniach podejmowanych na terenie Gminy Kartuzy w zakresie rozwiązywania problemów alkoholowych: informator GKRPA, informacje dla prasy itp.,
- udział Gminy Kartuzy w projektach proponowanych przez Państwową Agencję Rozwiązywania Problemów Alkoholowych,
- współpraca z Komendą Powiatową Policji w Kartuzach w celu zwiększenia liczby kontroli kierowców pod względem trzeźwości, naruszenia przepisów ustawy o wychowaniu w trzeźwości i przeciwdziałaniu alkoholizmowi, inicjowanie działań na rzecz częstszego podejmowania interwencji przez policję w sytuacji spożywania alkoholu w miejscach publicznych, zwiększenie liczby patroli, wspieranie finansowe prowadzonych działań profilaktycznych wśród dzieci i młodzieży w szkołach oraz wśród mieszkańców Gminy Kartuzy,
- realizacja pozalekcyjnych zajęć sportowych jako elementu oddziaływań profilaktycznych,
- propagowanie zdrowego stylu życia,
- opracowanie i dystrybucja materiałów reklamujących zdrowy styl życia,
- organizowanie imprez trzeźwościowych,

2. Realizacja profilaktyki z zakresu przeciwdziałania alkoholizmowi i narkomanii dla dzieci i młodzieży w szkołach podstawowych na terenie Gminy Kartuzy, odpowiadającej standardom wyznaczonym przez nowoczesne technologie profilaktyczne.

Metody i sposoby realizacji:

- profesjonalne przygotowanie programów profilaktycznych i jego realizatorów,
- podejmowanie działań o charakterze edukacyjnym przeznaczonym dla rodziców, których celem jest wspieranie abstynencji dziecka i przygotowanie go do podejmowania świadomych i odpowiedzialnych decyzji związanych z używaniem substancji psychoaktywnych,
- wdrażanie programów profilaktyczno-interwencyjnych dla młodzieży upijającej się,
- wspieranie programów i przedsięwzięć profilaktycznych opracowanych i realizowanych przez szkoły podstawowe, gimnazjalne, skierowane do grup rówieśniczych,

§dofinansowanie szkoleń, kursów specjalistycznych w zakresie pracy z dziećmi, młodzieżą oraz rozwijanie umiejętności prowadzenia zajęć profilaktycznych organizowanych dla nauczycieli, pedagogów, psychologów, którzy deklarują gotowość podjęcia pracy profilaktycznej z dziećmi lub młodzieżą i aktualnie są zatrudnieni w placówkach oświatowych i opiekuńczo-wychowawczych.

organizowanie imprez profilaktycznych dla młodzieży.

2. Kontynuowanie zajęć socjoterapeutycznych z zakresu profilaktyki i edukacji.

Metody i sposoby realizacji:

- zorganizowanie szkoleń dla opiekunów świetlic socjoterapeutycznych i środowiskowych
- prowadzenie zajęć w świetlicach dla dzieci i młodzieży (wynagrodzenie opiekunów, dożywianie, bieżąca działalność itp.)
- pomoc w zorganizowaniu wypoczynku letniego i zimowego dla dzieci i młodzieży ze świetlic itp.
- dostosowanie programu i czasu pracy świetlic do potrzeb środowiska lokalnego,
- prowadzenie zajęć w Klubie Ełło w Kartuzach z zakresu profilaktyki i szeroko rozumianej edukacji jak też wskazywanie elementów spędzania czasu wolnego bez uzależnień.

ZADANIE IV

Podjęcie interwencji w związku z naruszeniem przepisów określonych w art.13¹ i 15 ustawy o wychowaniu w trzeźwości i przeciwdziałaniu alkoholizmowi.

CEL: zmniejszenie naruszeń prawa na rynku alkoholowym

Metody i sposoby realizacji:

- opiniowanie przez Gminną Komisję Rozwiązywania Problemów Alkoholowych w Kartuzach wniosków o wydanie zezwoleń na sprzedaż napojów alkoholowych pod kątem zgodności z uchwałami Rady Miejskiej dot. limitu sprzedaży i ich lokalizacji, oraz dostosowania do potrzeb ograniczenia dostępności alkoholu określonych w Programie,
- zorganizowanie szkolenia na temat ograniczenia dostępności napojów alkoholowych i przestrzegania zakazu sprzedaży alkoholu osobom poniżej 18 roku życia dla sprzedawców napojów alkoholowych, właścicieli sklepów i zakładów gastronomicznych,
- podejmowanie działań interwencyjnych w zgłoszonych sytuacjach naruszenia przepisów dotyczących reklamy i promocji napojów alkoholowych, w szczególności reklamy skierowanej do młodzieży,
- podejmowanie działań interwencyjnych w zgłoszonych sytuacjach sprzedaży napojów alkoholowych osobom nietrzeźwym, nieletnim oraz na kredyt lub pod zastaw.

ZADANIE V

Współpraca z innymi podmiotami

Metody i sposoby realizacji:

- współpraca z mediami w zakresie przekazywania informacji o prowadzonych działaniach i realizowanych przedsięwzięciach (prasa, Internet, itp.),
- współpraca z innymi podmiotami w zakresie realizacji działań i przedsięwzięć ujętych w Programie (rady sołectkie, parafie z terenu Gminy Kartuzy, Centrum Pomocy Rodzinie, Centrum Interwencji Kryzysowej, Gminny Ośrodek Pomocy Społecznej w Kartuzach, Poradnia Pedagogiczno- Psychologiczna w Kartuzach, Komenda Powiatowa Policji w Kartuzach, Sąd Rejonowy w Kartuzach, Prokuratura Rejonowa w Kartuzach, placówki zdrowia, Poradnia Leczenia Uzależnień w Kartuzach, placówki oświatowo- wychowawcze, pedagogzy szkolni , wolontariat oraz ościennie Komisje).
- wspomaganie działalności instytucji, stowarzyszeń , służącej rozwiązywaniu problemów uzależnień w postaci:
 - a. organizacji na terenie Gminy Kartuzy półkolonii letnich dla dzieci i młodzieży zamieszkujących Gminę Kartuzy
 - b. organizacji na terenie Gminy Kartuzy zajęć sportowo- rekreacyjnych i kulturalno- edukacyjnych oraz czasu wolnego dla dzieci i młodzieży zamieszkujących Gminę Kartuzy z realizacją programu profilaktycznego, opiekuńczo- wychowawczego i socjoterapeutycznego
 - c. organizacji zajęć rozwijających zainteresowania muzyczne mieszkańców Gminy Kartuzy, stanowiących alternatywę dla zachowań ryzykownych
 - d. organizacji imprez plenerowych na terenie Gminy Kartuzy , których celem jest profilaktyka i promocja zdrowego stylu życia wśród mieszkańców Gminy Kartuzy
 - e. wdrażania do prawidłowych nawyków, odpowiedzialnego stylu życia - szkoły dobrego rodzica, szkoła rodzenia.

ZADANIE VII

Zapewnienie działania Gminnej Komisji Rozwiązywania Problemów Alkoholowych

1. Gminna Komisja Rozwiązywania Problemów Alkoholowych w Kartuzach jest organem opiniującym, inicjującym i nadzorującym wykonanie działań ujętych w niniejszym PROGRAMIE.

2. Członkom Komisji przysługuje:

zryczałtowane wynagrodzenie za udział w pracach Komisji , według stawek określonych niżej (brutto):

- dla sekretarza komisji - 400 zł
- dla pozostałych członków -- 360 zł

Członek Komisji traci prawo do części wynagrodzenia za każdą nieobecność na posiedzeniu Komisji.

Wysokość potrąceń wynosi 50 % kwoty wynagrodzenia ustalonego według zasad określonych wyżej.

Potwierdzeniem obecności na posiedzeniu Komisji jest podpis złożony na liście obecności.

Potrącenie nie ma zastosowania w wypadku nieobecności wynikającej:

- z choroby potwierdzonej zwolnieniem lekarskim,
- z udziału w pogrzebie małżonka, dziecka, ojca, matki, ojczyma, macochy, siostry, brata, teścia , teściowej, babki, dziadka oraz osoby pozostającej na utrzymaniu lub pod bezpośrednią opieką,
- z wezwania do osobistego stawienia się przed właściwymi urzędami, sądami, organami prokuratury, policji

Przewodniczący Komisji pełni jednocześnie funkcję Pełnomocnika ds Rozwiązywania Problemów Alkoholowych i Uzależnień, jego wynagrodzenie ustala Burmistrz Kartuz.

Członkom Komisji przysługuje zwrot kosztów podróży odbytych w związku z realizacją zadań Komisji.

ZADANIE VII

Finansowanie PROGRAMU

1. Środki na realizację Gminnego Programu profilaktyki i Rozwiązywania Problemów Alkoholowych oraz Przeciwdziałania Narkomanii w Gminie Kartuzy na rok 2018 pochodzić mogą z następujących źródeł:

- z budżetu gminy z przeznaczeniem na realizację zadań własnych Gminy, wynikających z ustawy o wychowaniu w trzeźwości i przeciwdziałaniu alkoholizmowi oraz kwot pochodzących z wpłat za zezwolenia na sprzedaż napojów alkoholowych,
- ze środków uzyskanych od innych jednostek samorządu terytorialnego na podstawie odrębnych porozumień,
- ze środków uzyskanych w konkursach ogłoszonych przez inne instytucje.

2. Środki na realizację działań (zadań) z zakresu Gminnego Programu:

- Profilaktyki i Rozwiązywania Problemów Alkoholowych na rok 2018 planuje się w kwocie 561.000,00 zł;
- Przeciwdziałania Narkomanii na rok 2018 planuje się w kwocie 71.000,00 zł

3. Środki na realizację działań (zadań) określonych w punkcie 2 są zależne od wysokości kwoty wpływów z tytułu wydawanych zezwoleń na sprzedaż napojów alkoholowych w 2018r.

ZADANIE VIII

Przewidywane efekty realizacji Programu

1. Podniesienie świadomości mieszkańców Gminy Kartuzy wobec skutków nadużywania napoi alkoholowych oraz nadużywania środków psychoaktywnych.

2. Zwiększenie zaangażowania lokalnej społeczności w działania związane z ograniczeniem spożycia napojów alkoholowych oraz redukcję dostępności i zapotrzebowania na substancje narkotyczne .

3. Udzielenie profesjonalnej pomocy osobom uzależnionym i ich rodzinom.

4. Zmniejszenie skali dysfunkcji występujących w rodzinach poprzez modyfikowanie stylu życia, wolnego od wszelkich używek szczególnie wśród dzieci i młodzieży.

PODSUMOWANIE

Przystępując do opracowania gminnego PROGRAMU konieczne było uświadomienie sobie, że problemy związane z alkoholem oraz środkami psychoaktywnymi dotyczą różnych sfer naszego życia i powodują różne szkody (społeczne , zdrowotne, ekonomiczne) zarówno te współmierne, związane choćby z opieką zdrowotną, wypadkami drogowymi czy przestępczością, jak i te niewymierne (cierpienie i ból).

Należy zdawać sobie sprawę z tego, że szkody te dotyczą zarówno kraju, społeczności lokalnej, jak i konkretnej rodziny.

Dlatego „ polityka z zakresu uzależnień powinna obchodzić wszystkich”, należy ją wciąż doskonalić i rozwijać tak , aby środowisko rodzinne , lokalne i zawodowe było wolne od negatywnych konsekwencji picia alkoholu, nadużywania środków psychoaktywnych, stosowania przemocy, agresji itp.

Na Gminnej Komisji Rozwiązywania Problemów Alkoholowych, spoczywa merytoryczna odpowiedzialność za niniejszy PROGRAM , nadzór nad realizacją ujętych w nim zadań i nad prawidłowym wykorzystywaniem przyznanych środków finansowych sprawować będzie Pełnomocnik ds. rozwiązywania problemów alkoholowych i uzależnień .

Jak wynika z niniejszego PROGRAMU, zasięg problemów alkoholowych jest rzeczywiście rozległy, a realne rezultaty mogą przynieść jedynie działania kompleksowe, zaplanowane na szerszą skalę, przy założeniu zaangażowania się w działania profilaktyczne i naprawcze szerokiego kręgu instytucji, zarówno o charakterze administracyjnym, jak i placówek służby zdrowia, a także organizacji pozarządowych, wyspecjalizowanych w świadczeniu usług określonego rodzaju lub opartych na wolontariacie.

Drogą wiodącą do osiągnięcia celów wskazanych w niniejszym Programie jest ich konsekwentna realizacja i konieczność prowadzenia na szeroką skalę działań wynikających z realnie istniejących potrzeb w tym zakresie.

Jako motto niniejszego PROGRAMU możemy przyjąć stwierdzenie:

Czasami poszukujemy rozwiązań gdzieś daleko, nie wiedząc, że mamy je w zasięgu ręki.

Opracowanie: Henryka Wolska

UZASADNIENIE

Konieczność uchwalenia przez Radę Miejską w Kartuzach niniejszego **PROGRAMU** wynika wprost z art. 4¹ ust. 2 ustawy z dnia 26 października 1982 r. o wychowaniu w trzeźwości i przeciwdziałaniu alkoholizmowi (Dz. U. 2016r. poz.487 z późn. zm), oraz art.10 ust.3 ustawy z dnia 29 lipca 2005 r. o przeciwdziałaniu narkomanii (Dz. U. 2017r. poz. 783).

Przewiduje się, że środki finansowe pozyskane z opłat za korzystanie z zezwoleń na sprzedaż napojów alkoholowych pokryją koszty realizacji wszystkich wymienionych w projekcie **PROGRAMU** zadań zaplanowanych na rok 2018.

Program uwzględnia cele operacyjne dotyczące profilaktyki i rozwiązywania problemów alkoholowych oraz przeciwdziałania narkomanii określone w Narodowym Programie Zdrowia.

Realizatorem Gminnego Programu Profilaktyki i Rozwiązywania Problemów Alkoholowych oraz Przeciwdziałania Narkomanii w Gminie Kartuzy jest Pełnomocnik ds. Rozwiązywania Problemów Alkoholowych i Uzależnień oraz podmioty wymienione w **PROGRAMIE** z nim współpracujące.

Zadania ujęte w **Programie** zostaną wykonane poprzez współpracę z następującymi podmiotami: samodzielne publiczne i niepubliczne zakłady opieki zdrowotnej, indywidualne i grupowe praktyki lekarskie, osoby fizyczne legitymujące się posiadaniem kwalifikacji do udzielania świadczeń opieki zdrowotnej w określonym zakresie, policję, sąd, prokuraturę, jednostki gminne, organizacje pozarządowe itp.

W związku z powyższym kompetencją Rady Miejskiej jest uchwalenie przedłożonego w załączeniu Gminnego Programu Profilaktyki i Rozwiązywania Problemów Alkoholowych oraz Przeciwdziałania Narkomanii dla Gminy Kartuzy na rok 2018, celem realizacji zadań w nim zawartych.

Pełnomocnik ds. Rozwiązywania
Problemów Alkoholowych
i Uzależnień
Henryka Wolska

UCHWAŁA NR XLII/.../2017
RADY MIEJSKIEJ W KARTUZACH
Z DNIA 27 GRUDNIA 2017 R.

**w sprawie wyrażenia zgody na zawarcie porozumienia Gminy Kartuzy z Gminą Chmielno w sprawie
współfinansowania Centrum Integracji Społecznej w
Garczu**

Na podstawie Na podstawie art. 18 ust.2 pkt 12, art.10 ust. 1 i 2 ustawy z dnia 8 marca 1990r. o samorządzie gminnym (Dz.U. 2017r., poz. 1875) i art. 12 ust. 5 pkt. 1 ustawy z dnia 13 czerwca 2003r. o zatrudnieniu socjalnym (Dz.U. 2016r., poz. 1828)

Rada Miejska w Kartuzach
na wniosek Burmistrza Kartuz uchwala ,
co następuje:

§ 1.

Wyraża się zgodę na zawarcie porozumienia Gminy Kartuzy z Gminą Chmielno w sprawie kierowania do Centrum Integracji Społecznej w Garczu osób zamieszkałych na terenie Gminy Kartuzy oraz określenia zasad finansowania kosztów uczestnictwa kierowanych tam osób.

§ 2.

Wykonanie uchwały powierza się Burmistrzowi Kartuz

§ 3.

Traci moc uchwała Nr XXIX/342/2017 Rady Miejskiej w Kartuzach z dnia 25 stycznia 2017r. w sprawie wyrażenia zgody na zawarcie porozumienia Gminy Kartuzy z Gminą Chmielno w sprawie współfinansowania Centrum Integracji Społecznej w Garczu.

§ 4.

Uchwała wchodzi w życie z dniem 1 stycznia 2018r

Przewodniczący Rady
Miejskiej w Kartuzach

Andrzej Pryczkowski

zatwierdzam pod względem
formalno-prawnym;
RP 07 RM(1)09/12/2017r.
data 11.12.17 podpis



UZASADNIENIE

Zadaniem Centrum Integracji Społecznej w Garczu jest realizowanie pełnego zakresu programu zatrudnienia socjalnego, skierowanego do osób z terenu Powiatu Kartuskiego, które ze względu na swoją sytuację życiową nie są w stanie własnym staraniem zaspokoić podstawowych potrzeb życiowych i znajdują się w sytuacji powodującej ubóstwo i uniemożliwiającej lub ograniczającej uczestnictwo w życiu zawodowym, społecznym i rodzinnym.

Centrum reintegrację zawodową i społeczną realizuje poprzez:

Kształcenie umiejętności pozwalających na pełnienie ról społecznych i osiągnięcie pozycji społecznej,

Kształcenie umiejętności zawodowych oraz przyuczenie do zawodu, przekwalifikowanie lub podwyższenie kwalifikacji zawodowych,

Naukę planowania życia i zaspakajania potrzeb własnym staraniem, zwłaszcza przez możliwość osiągnięcia własnych dochodów przez zatrudnienie.

Aby móc kierować osoby zamieszkałe na terenie Gminy Kartuzy do Centrum Integracji Społecznej w Garczu celem uczestnictwa w zajęciach reintegracji zawodowej i społecznej konieczne jest zawarcie porozumienia między Gminą Chmielno i Gminą Kartuzy na kierowanie osób do Centrum, określającego zasady finansowania kosztów uczestnictwa kierowanych tam osób, na co wymagana jest zgoda Rady Miejskiej wyrażona w formie uchwały.

Pełnomocnik ds. Rozwiązywania
Probleatów Alkoholowych
i Uzależnień
Henryka Wolska

UCHWAŁA NR XLII/.../2017
RADY MIEJSKIEJ W KARTUZACH
Z DNIA 27 GRUDNIA 2017 R.

**w sprawie wyrażenia zgody na zawarcie porozumienia Gminy Kartuzy z Gminą
Somonino w sprawie współfinansowania Centrum Integracji Społecznej w Ostrzycach**

Na podstawie Na podstawie art. 18 ust.2 pkt 12, art.10 ust. 1 i 2 ustawy z dnia 8 marca 1990r. o samorządzie gminnym (Dz.U. 2017r., poz. 1875) i art. 12 ust. 5 pkt. 1 ustawy z dnia 13 czerwca 2003r. o zatrudnieniu socjalnym (Dz.U.2016r., poz. 1828)

Rada Miejska w Kartuzach
na wniosek Burmistrza Kartuz uchwala ,
co następuje:

§ 1.

Wyraża się zgodę na zawarcie porozumienia Gminy Kartuzy z Gminą Somonino w sprawie kierowania do Centrum Integracji Społecznej w Ostrzycach osób zamieszkałych na terenie Gminy Kartuzy oraz określenia zasad finansowania kosztów uczestnictwa kierowanych tam osób.

§ 2.

Wykonanie uchwały powierza się Burmistrzowi Kartuz.

§ 3.


Traci moc uchwała Nr XXIX/343/2017 Rady Miejskiej w Kartuzach z dnia 25 stycznia 2017r. w sprawie wyrażenia zgody na zawarcie porozumienia Gminy Kartuzy z Gminą Somonino w sprawie współfinansowania Centrum Integracji Społecznej w Ostrzycach.

§ 4.

Uchwała wchodzi w życie z dniem 1 stycznia 2018r.

Przewodniczący Rady
Miejskiej w Kartuzach

Andrzej Pryczkowski

Zawieram pod względem
formalno-prawnym.
RP 017 RN/1710/12/20 17 r.
data 11.12.17 podpis 

UZASADNIENIE

Zadaniem Centrum Integracji Społecznej w Ostrzycach jest realizowanie pełnego zakresu programu zatrudnienia socjalnego, skierowanego do osób z terenu Powiatu Kartuskiego, które ze względu na swoją sytuację życiową nie są w stanie własnym staraniem zaspokoić podstawowych potrzeb życiowych i znajdują się w sytuacji powodującej ubóstwo i uniemożliwiającej lub ograniczającej uczestnictwo w życiu zawodowym, społecznym i rodzinnym.

Centrum reintegrację zawodową i społeczną realizuje poprzez:

Kształcenie umiejętności pozwalających na pełnienie ról społecznych i osiągnięcie pozycji społecznej,

Kształcenie umiejętności zawodowych oraz przyuczenie do zawodu, przekwalifikowanie lub podwyższenie kwalifikacji zawodowych,

Naukę planowania życia i zaspakajania potrzeb własnym staraniem, zwłaszcza przez możliwość osiągnięcia własnych dochodów przez zatrudnienie.

Aby móc kierować osoby zamieszkałe na terenie Gminy Kartuzy do Centrum Integracji Społecznej w Ostrzycach celem uczestnictwa w zajęciach reintegracji zawodowej i społecznej konieczne jest zawarcie porozumienia między Gminą Somonino i Gminą Kartuzy na kierowanie osób do Centrum, określającego zasady finansowania kosztów uczestnictwa kierowanych tam osób, na co wymagana jest zgoda Rady Miejskiej wyrażona w formie uchwały.

Pełnomocnik ds. Rozwiązywania
Problematyki Alkoholowych
i Uzależnień
Henryka Wolska

UCHWAŁA NR XLII/.../2017
RADY MIEJSKIEJ W KARTUZACH
Z DNIA 27 GRUDNIA 2017 R.

w sprawie rozpatrzenia skargi na działalność Burmistrza Kartuz

Na podstawie Na podstawie art. 18 ust. 1 i 2 pkt 15, ustawy z dnia 8 marca 1990 r. o samorządzie gminnym (tj. Dz. U. z 2017, poz. 1875) oraz art. 229 pkt 3 Kodeksu postępowania administracyjnego (tj. Dz. U. z 2017 poz.1257)

Rada Miejska w Kartuzach uchwała,
co następuje:

§ 1.

Po rozpatrzeniu skargi na działalność Burmistrza Kartuz, dotyczącą rozbiórki garaży usytuowanych na działce nr 48/4 i 48/30 w Kartuzach, przy ul. Bielińskiego 5, uznaje ją za bezzasadną.

§ 2.



Wykonanie uchwały powierza się Przewodniczącemu Rady Miejskiej w Kartuzach, zobowiązując go do powiadomienia skarżącego o sposobie załatwienia skargi.

§ 3.

Uchwała wchodzi w życie z dniem podjęcia.

Przewodniczący Rady
Miejskiej w Kartuzach

Andrzej Pryczkowski

zatwierdzam po wzięciu
formalno-prawnym
RP Dł.  14 21
data 13.12.2017 podpis 

Uzasadnienie

Dnia 28-09-2017 r. Przewodniczący Rady Miejskiej w Kartuzach otrzymał skargę na Burmistrza Kartuz, która wpłynęła do Burmistrza Kartuz w dniu 26-09-2017 r. Przewodniczący Rady skierował skargę do Komisji Rewizyjnej celem przeprowadzenia postępowania kontrolnego oraz wydania opinii w powyższej sprawie. Przedmiotem skargi według skarżącego była rozbiórka garaży usytuowanych na działce nr 48/4 i 48/30 w Kartuzach, przy ul. Bielińskiego 5.

Skarga była przedmiotem czynności wyjaśniających Komisji Rewizyjnej Rady Miejskiej w Kartuzach na dwóch posiedzeniach. W toku postępowania wyjaśniającego Komisja Rewizyjna ustaliła, iż wskazane działanie Burmistrza było zgodne z przepisami prawa. Na podstawie dokumentacji i wyjaśnień Burmistrza i Kierownika Wydziału Gospodarki Nieruchomościami Urzędu Miejskiego w Kartuzach, Komisja ustaliła, iż nie wystąpiły jakiegokolwiek uchybienia skutkujące uznaniem skargi za zasadną.

Mając na uwadze powyższe, zasadnym jest podjęcie uchwały, jak na wstępie.

PRZEWODNICZĄCY RADY

Andrzej Pryczkowski

UCHWAŁA NR XLII/.../2017
RADY MIEJSKIEJ W KARTUZACH

Z DNIA 27 GRUDNIA 2017 R.

w sprawie zmiany Uchwały Nr XXVI/331/2016 Rady Miejskiej w Kartuzach z dnia 30 listopada 2016 roku w sprawie wspólnej obsługi finansowo – księgowej jednostek organizacyjnych Gminy Kartuzy

Na podstawie art. 10a, art. 10b ust. 1 i 2 ustawy z dnia 8 marca 1990 roku o samorządzie gminnym (t.j. Dz. U. z 2017 r. poz. 1875) oraz Uchwały Nr XLI/467/2017 w sprawie stwierdzenia przekształcenia sześciolatkich szkół podstawowych oraz zespołów szkół, dla których organem prowadzącym jest Gmina Kartuzy w ośmioletnie szkoły podstawowe

Rada Miejska w Kartuzach
na wniosek Burmistrza Kartuz
uchwala, co następuje:

§ 1.

W Uchwale Nr XXVI/331/2016 Rady Miejskiej w Kartuzach z dnia 30 listopada 2016 roku w sprawie wspólnej obsługi finansowo – księgowej jednostek organizacyjnych Gminy Kartuzy zmienia się treść § 3, który otrzymuje brzmienie:

„Obsługę, o której mowa w § 1 prowadzi się dla następujących jednostek obsługiwanych:

1. Szkoła Podstawowa Nr 1 im. Świętego Kazimierza w Kartuzach,
2. Szkoła Podstawowa Nr 2 im. Mikołaja Kopernika w Kartuzach,
3. Szkoła Podstawowa im. Leona Kąkola w Grzybnie,
4. Szkoła Podstawowa w Koloni,
5. Szkoła Podstawowa w Łapalicach,
6. Szkoła Podstawowa w Mirachowie,
7. Szkoła Podstawowa im. Jana Pawła II w Prokowie,
8. Zespół Kształcenia i Wychowania w Brodnicy Górnej,
9. Zespół Kształcenia i Wychowania w Dzierżążnie,
10. Szkoła Podstawowa im. Partyzantów Gryfa Pomorskiego w Kiełpinie,
11. Szkoła Podstawowa im. gen. Józefa Wybickiego w Staniszewie,
12. Zespół Szkół Ogólnokształcących Nr 2 w Kartuzach,
13. Gminne Przedszkole z Oddziałami Integracyjnymi – Akademia Przedszkolaka w Kartuzach.”.

§ 2.


Wykonanie uchwały powierza się Burmistrzowi Kartuz.

§ 3.

Uchwała wchodzi z dniem podjęcia z mocą obowiązująca od 1 września 2017 roku.

Przewodniczący Rady
Miejskiej w Kartuzach

Andrzej Pryczkowski

zatwierdzam pod względem
formalno-prawnym:
RPD/RM/1706/12 / 2017 r.
data 11.12.2017 podpis.....


UZASADNIENIE

W związku z podjęciem przez Radę Miejską w Kartuzach w dniu 29 listopada 2017 r. Uchwały Nr XLI/467/2017 w sprawie stwierdzenia przekształcenia sześcioletnich szkół podstawowych oraz zespołów szkół, dla których organem prowadzącym jest Gmina Kartuzy w ośmioletnie szkoły podstawowe, należało dostosować nazwy szkół zgodnie z podjętą uchwałą.

Sporz.
A. Szwaba

SKARBNIK KARTUZ


Alicja Szwaba

UCHWAŁA NR XLII.../2017
RADY MIEJSKIEJ W KARTUZACH
Z DNIA 27 GRUDNIA 2017 R.

w sprawie udzielenia pomocy finansowej Powiatowi Kartuskiemu

Na podstawie art. 10 ust.2 oraz art.18 ust. 2 pkt 15 ustawy z dnia 8 marca 1990r. o samorządzie gminnym (tj. Dz.U. 2017r., poz. 1875) i art. 216 ust. 2 pkt. 5 i art. 220 ustawy z dnia 27 sierpnia 2009r. o finansach publicznych (Dz.U. 2017r., poz. 2077)

Rada Miejska w Kartuzach
na wniosek Burmistrza Kartuz uchwala ,
co następuje:

§ 1.

Udziela się z budżetu Gminy Kartuzy pomocy finansowej w formie dotacji celowej Powiatowi Kartuskiemu z przeznaczeniem na zatrudnienie wspólnego dla mieszkańców gmin Powiatu Kartuskiego terapeuty do spraw uzależnień.

§ 2.

Pomoc finansowa , o której mowa w § 1 zostanie udzielona ze środków budżetu na rok 2018, w wysokości 3.300 zł (słownie : trzy tysiące trzysta złotych 00/100).

§ 3.

Szczegółowe warunki udzielenia pomocy finansowej i zasady jej rozliczenia , określone zostaną w umowie pomiędzy Gminą Kartuzy a Powiatem Kartuskim, do której zawarcia upoważnia się Burmistrza Kartuz.

§ 4.

Wykonanie uchwały powierza się Burmistrzowi Kartuz.

§ 5.

Uchwała wchodzi w życie z dniem 1 stycznia 2018r.

Przewodniczący Rady
Miejskiej w Kartuzach

Andrzej Pryczkowski

powierzam pod względem
formalno prawnym
RM/1711/12/2017 r.
data 11.12.2017 podpis

UZASADNIENIE

Zgodnie z przytoczonymi przepisami w podstawie prawnej do projektu uchwały, udzielenie pomocy finansowej dla innych jednostek samorządu należy określić odrębną uchwałą przez organ stanowiący. Podstawą udzielenia dotacji będzie umowa zawarta pomiędzy Gminą Kartuzy a Powiatem Kartuskim. W budżecie Gminy Kartuzy na 2018 r. zabezpiecza się środki na pomoc finansową dla Powiatu Kartuskiego w kwocie 3.300 zł (Dział 851 rozdział 85153).

Pełnomocnik ds. Rozwiązywania
Probleatów Alkoholowych
i Uzależnień
Henryka Wolska