



PRZEWODNICZĄCY
RADY MIEJSKIEJ



Kartuszy, dnia 16 maja 2017 r.

Sz. P.

.....
*Na podstawie art. 20 ust. 1 ustawy z dnia 8 marca 1990 r. o samorządzie gminnym
(t.j. Dz. U. z 2016 r., poz. 446 ze zm.) oraz § 10 Statutu Gminy Kartuszy*

*zwołuję XXXV Sesję Rady Miejskiej w Kartuzach,
na dzień 31 maja 2017 r. (środa) o godz. 9⁰⁰,
która odbędzie się w sali posiedzeń Urzędu Miejskiego w Kartuzach
przy ul. gen. J. Hallera 1*

Proponowany porządek obrad:

1. **Otwarcie XXXV Sesji Rady Miejskiej w Kartuzach.**
2. **Stwierdzenie quorum.**
3. **Przedstawienie porządku obrad.**
4. **Przyjęcie protokołu z XXXIII, XXXIV Sesji RM.**
5. **Sprawozdanie Przewodniczącego RM z pracy w okresie międzysesyjnym.**
6. **Sprawozdanie Burmistrza Kartuz z pracy w okresie międzysesyjnym.**
7. **Rozpatrzenie i podjęcie uchwał w sprawach:**
 1. W sprawie wyrażenia zgody na zawarcie porozumienia międzygminnego w zakresie utrzymania i eksploatacji regionalnej instalacji do przetwarzania odpadów komunalnych w Chlewicy..... str.....
 2. Uchwalenia aktualizacji Programu Ochrony Środowiska dla Gminy Kartuszy na lata 2017-2020 z perspektywą na lata 2021 -2024 (**załącznik do projektu uchwały znajduje się na płycie CD**)..... str.....
 3. W sprawie przyjęcia Gminnego Programu Wsparcia Dziecka i Rodziny na lata 2017-2019, wynikającego z ustawy o wspieraniu rodziny i systemie pieczy zastępczej..... str.....
 4. W sprawie nadania imienia Szkole Podstawowej w Grzybnie..... str.....

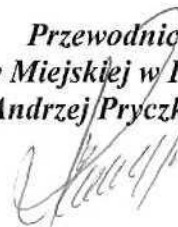
5. W sprawie nadania nazwy „Teodora Elasa” parkowi położonemu Kartuzach pomiędzy ulicą Klasztorną, a parkiem Solidarności.....	str.....
6. W sprawie nadania nazwy ulicy Klonowa w Mezowie.....	str.....
7. W sprawie nadania nazwy ulicy Sosnowa w Grzybnie.....	str.....
8. W sprawie komunalizacji mienia Skarbu Państwa.....	str.....
9. W sprawie wyrażenia zgody na zbycie prawa własności nieruchomości zabudowanej o nr. ewid. działki 103/1 położonej w Starej Hucie.....	str.....
10. W sprawie wyrażenia zgody na zbycie nieruchomości o nr. ewid. działki 86 położonej w Staniszewie.....	str.....
11. W sprawie wyrażenia zgody na zbycie nieruchomości o nr. ewid. działki 75 położonej w Staniszewie.....	str.....
12. W sprawie wyrażenia zgody na zamianę prawa własności nieruchomości oznaczonych nr. ewid. 48/8 na 51/4 położonych w Sianowskiej Hucie.....	str.....
13. W sprawie wyrażenia zgody na udzielenie bonifikaty od cen sprzedaży nieruchomości o nr. ewid. działki 100/45 położonej w Kartuzach.....	str.....
14. W sprawie wyrażenia zgody na zbycie lokalu mieszkalnego stanowiącego własność Gminy Kartuzy, wraz z udziałem w nieruchomości gruntowej.....	str.....
15. W sprawie wyrażenia zgody na zawarcie kolejnych umów dzierżawy nieruchomości gruntowych.....	str.....
16. W sprawie wyrażenia zgody na zawarcie kolejnych umów dzierżawy nieruchomości gruntowych.....	str.....
17. W sprawie przystąpienia do sporządzenia miejscowego planu zagospodarowania przestrzennego fragmentu wsi Dzierżąžno – rejon ulic Kartuskiej i Bocznej.....	str.....
18. W sprawie uchwalenia zmiany miejscowego planu zagospodarowania przestrzennego fragmentu wsi Mezowo.....	str.....
19. W sprawie zaliczenia do kategorii dróg gminnych dróg wewnętrznych w Kiełpinie	str.....
20. W sprawie zaliczenia do kategorii dróg gminnych dróg wewnętrznych w Grzybnie	str.....
21. W sprawie udzielenia pomocy finansowej Powiatowi Kartuskiemu.....	str.....
22. Zmiany budżetu Gminy Kartuzy na 2017 rok.....	str.....
23. Aktualizacji Wieloletniej Prognozy Finansowej Gminy Kartuzy na lata 2017-2027	str.....

8. Interpelacje i wolne wnioski.

9. Odpowiedzi na interpelacje.

10. Zamknięcie obrad XXXV Sesji RM.

Przewodniczący
Rady Miejskiej w Kartuzach
Andrzej Pryczkowski



Podstawa prawna do urlopowania:

Zgodnie z art. 25 ust.3 ustawy o samorządzie gminnym pracodawca zobowiązany jest zwolnić Pana/nią od pracy zawodowej w celu umożliwienia udziału w pracach organów gminy.

Projekt 

z dnia 31 maja 2017 r.

**UCHWAŁA NR XXXV/.../2017
RADY MIEJSKIEJ W KARTUZACH**

z dnia 31 maja 2017 r.

w sprawie: wyrażenia zgody na zawarcie porozumienia międzygminnego w zakresie utrzymania i eksploatacji regionalnej instalacji do przetwarzania odpadów komunalnych w Chlewnicy

Na podstawie art. 10 ust. 1, art. 18 ust. 2 pkt 12 i art. 74 ust. 1 ustawy z 8 marca 1990 r. o samorządzie gminnym (tj. Dz.U. z 2016 r., poz. 446 z późn. zm.) oraz art. 3 ust. 2 pkt 2 lit. a ustawy z 13 września 1996 r. o utrzymaniu czystości i porządku w gminach (tj. Dz.U. z 2016 r., poz. 250 z późn. zm.)

**Rada Miejska w Kartuzach,
na wniosek Burmistrza Kartuz
uchwala, co następuje:**

§ 1. Wyraża się zgodę na zawarcie porozumienia międzygminnego polegającego na współdziałaniu gmin: Chmielno, Czarna Dąbrówka, Damnica, Potęgowo, Sierakowice i Sulęcyno, w zakresie utrzymania i eksploatacji regionalnej instalacji do przetwarzania odpadów komunalnych w Chlewnicy.

§ 2. Upoważnia się Burmistrza Kartuz do zawarcia i podpisania porozumienia, o którym mowa w § 1.

§ 3. Wykonanie uchwały powierza się Burmistrzowi Kartuz.

§ 4. Uchwała wchodzi w życie z dniem podjęcia.

Przewodniczący Rady
Miejskiej w Kartuzach

Andrzej Pryczkowski

Zatwierdzam pod względem
formalno-prawnym
RP 07 Rn/1416/05 2017 r.
Data 08.05.2017 podpis


Ernest Szymert

Uzasadnienie

Zgodnie z art. 3 ust. 2 pkt 2 lit. a ustawy z dnia 13 września 1996 r. o utrzymaniu czystości i porządku w gminach (t.j.: Dz. U. z 2016, poz. 250 z późn. zm.), gminy zapewniają czystość i porządek na swoim terenie i tworzą warunki niezbędne do ich utrzymania, a w szczególności zapewniają budowę, utrzymanie i eksploatację własnych lub wspólnych z innymi gminami regionalnych instalacji do przetwarzania odpadów komunalnych (dalej RIPOK). W Regionie Północnym, do którego przynależy Gmina Kartuzy nie ma potrzeby budowania nowych instalacji RIPOK (jest ich 6). Gmina Kartuzy planuje podjąć współpracę międzygminną z Gminą Potęgowo na czele, na której terenie funkcjonuje RIPOK Chlewnica. Podjęcie współpracy pomiędzy gminami w zakresie utrzymania i eksploatacji RIPOK w Chlewnicy, zapewni Gminie Kartuzy realizację obowiązku wynikającego z ww. ustawy oraz zapewni bezpieczeństwo realizacji zadań związanych z gospodarką odpadami komunalnymi. Podpisanie przedmiotowego porozumienia będzie efektem końcowym wieloletnich starań Gminy Kartuzy w zakresie zmiany granic regionów gospodarki odpadami, do którego doszło w drodze uchwały Sejmiku Województwa Pomorskiego z dnia 29 grudnia 2016 r. w sprawie wykonania "Planu Gospodarki Odpadami dla Województwa Pomorskiego 2022,,.

KIEROWNIK
Wydziału Gospodarki Odpadami
i Ochrony Środowiska

Olga Górska

UCHWAŁA NR XXXV/...../2017

RADY MIEJSKIEJ W KARTUZACH

Z DNIA 31 MAJA 2017 R.

w sprawie: uchwalenia aktualizacji Programu Ochrony Środowiska dla Gminy Kartuzy na lata 2017-2020 z perspektywą na lata 2021-2024.

Na podstawie art. 18 ust. 2 pkt 15, w związku z art. 7 ust. 1 pkt 1 ustawy z dnia 8 marca 1990 r. o samorządzie gminnym (t.j. Dz.U. z 2016r. poz. 446 z późn. zm.) oraz art. 18 ust. 1 ustawy z dnia 27 kwietnia 2001r. Prawo Ochrony Środowiska (t.j. Dz.U. z 2017r. poz. 519 z późn. zm.),

**Rada Miejska w Kartuzach
na wniosek Burmistrza Kartuz
uchwala, co następuje:**

§ 1.

- 1) Uchwala się aktualizację Programu Ochrony Środowiska dla Gminy Kartuzy na lata 2017 - 2020 z perspektywą na lata 2021 - 2024.
- 2) Ustanawia się załącznikiem nr 1 do uchwały dokument pn. *Aktualizacja Programu Ochrony Środowiska dla Gminy Kartuzy na lata 2017 - 2020 z perspektywą na lata 2021 - 2024.*

§ 2.

Traci ważność uchwała Rady Miejskiej w Kartuzach nr XXXVII/479/2013 z dnia 20 listopada 2013 r. w sprawie uchwalenia *Aktualizacji Programu Ochrony Środowiska dla Gminy Kartuzy na lata 2013 - 2016 z perspektywą na lata 2017-2020.*

§ 3.

Wykonanie uchwały powierza się Burmistrzowi Kartuz.

§ 4.

Uchwała wchodzi w życie z dniem podjęcia.

Przewodniczący Rady
Miejskiej w Kartuzach

Andrzej Pryczkowski

Uchwała przyjęta jednomyślnie
formalnie-prawnym
RPM 143/105 2017
12.05.2017 Kp

Załącznik do Uchwały Nr XXXV/...../2017
Rady Miejskiej w Kartuzach
z dnia 31 maja 2017 r.
Zalacznik1.pdf

**Aktualizacja Programu Ochrony Środowiska dla Gminy Kartuzy na lata 2017-2020, z perspektywą na
lata 2021-2024**

UZASADNIENIE

Polityka Ekologiczna Państwa stanowi nadrzędny dokument strategiczny, określający cele do realizacji na wielu płaszczyznach, w tym również ochrony środowiska. Polityka ochrony środowiska ma na celu stworzenie warunków niezbędnych do realizacji działań z zakresu ochrony środowiska, zgodnie z zasadą zrównoważonego rozwoju. Gminny program ochrony środowiska stanowi narzędzie wykonawcze do realizacji tych zadań na szczeblu lokalnym.

Do chwili obecnej obowiązuje *Aktualizacja Programu Ochrony Środowiska dla Gminy Kartuzy na lata 2013 - 2016 z perspektywą na lata 2017-2020* ustanowiona uchwałą Rady Miejskiej w Kartuzach nr XXXVII/479/2013 z dnia 20 listopada 2013 r. Obecny Program wyznacza kierunki działań mających na celu ochronę środowiska w granicach Gminy Kartuzy do roku 2016, z perspektywą na kolejne 4 lata. Z uwagi na zmieniające się warunki środowiska, sposób zagospodarowania i użytkowania poszczególnych terenów w obszarze Gminy oraz dynamiczny rozwój Gminy w wielu różnych dziedzinach istnieje konieczność dostosowania działań zmierzających do poprawy ochrony środowiska, do stanu aktualnego. Przedmiotowy dokument obejmuje analizę stanu środowiska naturalnego, która pozwoliła założyć cele, działania i kierunki rozwoju Gminy Kartuzy na okres następujących 4 lat, tj. od 2017 r. do 2020 r.

KIEROWNIK
Wydziału Oczyszczalni Odpadami
i Ochrony Środowiska
Olga Golewaka

UCHWAŁA NR XXXV/ /2017

RADY MIEJSKIEJ W KARTUZACH

z dnia 31 maja 2017 r.

w sprawie przyjęcia Gminnego Programu Wsparcia Dziecka i Rodziny na lata 2017 – 2019, wynikającego z ustawy o wspieraniu rodziny i systemie pieczy zastępczej

Na podstawie art. 18, ust. 2, pkt. 15 ustawy z dnia 8 marca 1990r. o samorządzie gminnym (tj. Dz. U. z 2016 r. poz. 446, ze zm.) oraz art. 10, ust. 1 ustawy z dnia 9 czerwca 2011r. o wspieraniu rodziny i systemie pieczy zastępczej (tj. Dz. U. z 2017 r. poz. 697)

**Rada Miejska w Kartuzach
uchwała co następuje :**

§ 1.

Przyjmuje się Gminny Program Wsparcia Dziecka i Rodziny na lata 2017 – 2019 w brzmieniu stanowiącym załącznik do niniejszej uchwały.

§ 2.

Wykonanie uchwały powierza się Kierownikowi Gminnemu Ośrodka Pomocy Społecznej w Kartuzach.

§ 3.

Uchwała wchodzi w życie z dniem podjęcia.

Przewodniczący Rady
Miejskiej w Kartuzach

Andrzej Pryczkowski

RADCA PRAWNY
Gminnego Ośrodka Pomocy Społecznej
w Kartuzach
[Podpis]
Elżbieta Reglińska-Grądkiewicz
RP/215/2017

Gminny Program Wsparcia Dziecka i Rodziny na lata 2017 – 2019

Spis treści

Wstęp

I. Diagnoza

1. Sytuacja demograficzna

2. Zasoby Gminy Kartuzy w obszarze wsparcia dziecka i rodziny

a. Zasoby wspierające rodziny w środowisku

- wsparcie w pełnieniu funkcji opiekuńczo-wychowawczej
- wsparcie specjalistyczne na rzecz rodzin zagrożonych i dotkniętych kryzysem
- instytucjonalne formy opieki

3. Kierunki zmian w Gminie Kartuzy systemie wsparcia dziecka i rodziny, na przestrzeni ostatnich trzech lat

a. Zarządzanie zorientowane na dowartościowanie innowacyjnych i aktywizujących form wsparcia

b. Współpraca służb działających w obszarze wsparcia dziecka i rodziny

c. Działania ukierunkowane na zmniejszanie liczby dzieci trafiających do opieki instytucjonalnej

4. Analiza SWOT

II. Część strategiczna

- Wizja gminnego systemu wsparcia dziecka i rodziny w roku 2019
- Cel strategiczny, cele szczegółowe, kierunki działań

III. Monitoring i ewaluacja programu

IV. Finansowanie programu

V. Realizatorzy programu

Wstęp

Dobro rodziny postrzegane jako zapewnienie możliwości wsparcia we wszystkich wymiarach jej społecznego funkcjonowania, niezależnie od sytuacji materialnej, posiadanych zasobów czy trudności, jest jednym z priorytetów polityki społecznej gminy Kartuzy.

W zgodzie z tą wartością naszym zadaniem jest wdrażanie kompleksowych formy pomocy rodzinie w środowisku przy jednoczesnym zapobieganiu i zmniejszaniu liczby dzieci w systemie pomocy instytucjonalnej. Tak więc, aktualnie funkcjonujący system opiera się na intensywnych działaniach profilaktycznych skierowanych do rodzin.

Wejście w życie ustawy o wspieraniu rodziny i systemie pieczy zastępczej, umocniło istniejące i wprowadziło nowe rozwiązania systemowe w pracy z rodziną przeżywającą trudności. Ustawa wprowadziła także obowiązek przygotowania przez gminy trzyletnich programów wsparcia rodziny, w który wpisuje się niniejszy dokument. Obok ustawy program realizuje założenia Gminnej Strategii Rozwiązywania Problemów Społecznych w Gminie Kartuzy na lata 2014 – 2020 w zakresie wymogu programowania działań w kluczowych obszarach wsparcia społecznego.

Gminny Program Wsparcia Dziecka i Rodziny na lata 2017 – 2019, w pierwszej części prezentuje diagnozę istniejącego systemu wsparcia, uwzględniając zarówno funkcjonujące na terenie gminy rozwiązania, współpracujące w tym obszarze podmioty, a także ukazuje dane, obrazujące istniejące kierunki zmian i zachodzące procesy. Podsumowanie części diagnostycznej stanowi analiza SWOT, wskazująca mocne i słabe strony oraz szanse i zagrożenia związane z przyszłym funkcjonowaniem systemu. Druga, strategiczna część Programu, wyznacza priorytety i cele do realizacji oraz wskazuje na przebieg procesu monitorowania i ewaluacji programu.

I. Diagnoza

1. Sytuacja demograficzna

Zmieniająca się rzeczywistość i warunki życia mają wpływ na model polskiej rodziny, który w ostatnich latach uległ przemianom. Młodzi ludzie coraz później decydują się na zawarcie związku małżeńskiego, coraz częściej związki mają charakter nieformalny. Żyjemy w starzejącym się społeczeństwie a wskaźnik liczby osób w wieku poprodukcyjnym stale rośnie.

Wprowadzenie rozwiązań w polityce prorodzinnej takich jak „becikowe”, ulga podatkowa na dzieci, urlop rodzicielski, Karta Dużej Rodziny, świadczenia wychowawcze, świadczenie wychowawcze czy rozwiązania pozwalające na godzenie życia zawodowego i rodzinnego (powstawanie nowych miejsc w żłobkach czy przedszkolach), ma na celu zachęcenie rodziców do podjęcia decyzji o powiększaniu rodziny. Rozwiązania przyjęte z poziomu krajowej polityki prorodzinnej nadają kierunki zmian i podkreślają znaczenie budowania przyjaznych warunków dla rozwoju polskich rodzin.

Sytuacja demograficzna w gminie Kartuzy, biorąc pod uwagę powyższe tendencje prezentuje się bardzo podobnie. Jest tak, w przypadku danych dotyczących przyrostu naturalnego (wskaźnik za 2012 rok na poziomie minus 175), czy starzenia się ludności (34 osoby w wieku poprodukcyjnym w 2012 r. przypadają na 100 osób w wieku produkcyjnym) – dane GUS z 2012 roku.

Sytuacja rodzin uwarunkowana jest nie tylko zmianami demograficznymi. Pozytywnym na ogół procesom zmian społecznych, ekonomicznych, kulturowych na różnych etapach zmiany, towarzyszą nieodłączne zagrożenia. Nieaktywność zawodowa, a co za tym idzie ubóstwo, trudności opiekuńczo-wychowawcze, przemoc czy uzależnienia to problemy, z którymi rodzina sama nie jest w stanie sobie poradzić. Miejscem, do którego mogą zgłosić się rodziny przeżywające w/w trudności m.in. jest Gminny Ośrodek Pomocy Społecznej w Kartuzach. Analiza statystyk systemu pomocy społecznej ukazuje skale oraz problemy, z jakimi borykają się rodziny. Zgodnie z danymi GOPS za 2015 r. w Kartuzach pomocą objętych było 1245 rodzin, w tym 652 rodzin z dziećmi. Rodziny, które zwracają się o pomoc do Gminnego Ośrodka Pomocy Społecznej borykają się z różnego rodzaju trudnościami. Najczęściej diagnozowane są problemy opiekuńczo-wychowawcze. Spośród rodzin z dziećmi, korzystających ze wsparcia GOPS w 2015 roku (łącznie 652 rodzin) grupę 442 z nich stanowiły rodziny dotknięte tym problemem. Spośród nich ponad połowa – 267 to rodziny niepełne i wielodzietne, co oznacza, iż rodziny te w szczególności mogą doświadczać trudności i potrzebować wsparcia. W wielu z nich zostały naderwane lub zerwane więzi, a stopień występujących problemów stwarza realne zagrożenie odebrania dzieci i umieszczenia ich w zastępczych formach opieki. Często problemowi opiekuńczo wychowawczemu towarzyszy problem nadużywania alkoholu, a w wielu przypadkach rodziny te znajdują się na poziomie minimum egzystencji.

Dane liczbowe dzieci i rodzin korzystających z świadczeń pomocy społecznej przedstawia poniższa tabela. Na przełomie ostatnich trzech lat wyraźnie obserwuje się spadek liczby rodzin i dzieci w tych rodzinach korzystających z pomocy GOPS.

Lp.	Dzieci i rodziny korzystające z świadczeń pomocy społecznej.	Lata			
		2013	2014	2015	2016
1.	Liczba rodzin korzystających z pomocy społecznej ogółem.	1310	1264	1245	1178
2.	Liczba osób w rodzinach korzystających z pomocy społecznej.	3931	3326	2749	3205
3.	Liczba osób w rodzinach z dziećmi korzystających z pomocy społecznej.	3018	3326	2749	2638
4.	Liczba rodzin z dziećmi korzystających z pomocy społecznej.	733	775	652	639
5.	Liczba rodzin z dziećmi korzystających z posiłków.	606	609	508	502
6.	Liczba dzieci w rodzinach korzystających z pomocy społecznej.	1774	1888	1468	1430
7.	Liczba dzieci korzystających z posiłków.	1167	1221	996	994

Tab. 1: Dane własne Gminny Ośrodek Pomocy Społecznej w Kartuzach z lat 2013 - 2016

Innym z problemów, mających destrukcyjny wpływ na życie rodziny i wychowujących się w niej dzieci jest przemoc. Jak wynika ze statystyk ogólna liczba Niebieskich Kart z roku na rok wzrasta. Na koniec 2015 roku procedurą Niebieskiej Karty objętych jest 247 rodzin. W 2015 roku wszczęto 59 nowych procedur „Niebieskiej Karty”. W porównaniu z latami 2013 i 2014 obserwuje się podobnym poziomie. Sugeruje to, że problem przemocy w rodzinach nie jest już zamknięty „w czterech ścianach”. W ostatnich latach dzięki poparciu samorządu nastąpił rozwój działań z zakresu przeciwdziałania przemocy w rodzinie, zwiększyła się wrażliwość i świadomość społeczna powodująca, że można otoczyć opieką rodziny przeżywające kryzys, związany z problemem przemocy.

Poniższa tabelka przedstawia dane ilościowe w zakresie rodzin objętych procedurą Niebieskiej Karty na przełomie lat 2013 – 2015.

Lp.	Dane z terenu gminy Kartuzy	2013	2014	2015	2016
1.	Ilość rodzin objętych procedurą Niebieskiej Karty.	132	188	247	82
2.	Ilość nowych wszczętych postępowań w rodzinach w procedurze Niebieskiej Karty.	66	56	59	59
3.	Ilość zamkniętych Niebieskich Kart.	17	28	23	17
4.	Ilość spraw skierowanych do prokuratury.	7	4	4	3

Tab. 2: Dane własne Gminnej Komisji ds. Przeciwdziałania Przemocy w Rodzinie z lat 2013 – 2016.

Zasygnalizowany obraz kondycji rodzin z gminy Kartuzy stwarza konieczność ciągłego dostosowywania systemu wsparcia i reagowania na pojawiające się potrzeby.

W oparciu o istniejące zasoby, a także poprzez wprowadzanie nowych rozwiązań. Polityka rodzinna gminy koncentruje się na zapewnieniu adekwatnego wsparcia rodzinom zwracającym się o pomoc.

2. Zasoby gminy Kartuzy w obszarze wsparcia dziecka i rodziny

a. Zasoby wspierające rodziny w środowisku

- wsparcie w pełnieniu funkcji opiekuńczo-wychowawczej

Do najistotniejszych wydarzeń promujących politykę prorodzinną gminy Kartuzy w ostatnich latach należy zaliczyć wsparcie asystenta rodziny, zainicjowanie obchodów Międzynarodowego Dnia Rodziny oraz realizacja projektów socjalnych „Kluby wakacyjne” dla dzieci przy wsparciu rodziców i środowiska lokalnego. Głównym celem jest wsparcie bezpośrednie rodziny, kreowanie pozytywnego wizerunku rodziny i promowanie wartości jaką jest rodzina.

Istniejące zaplecze wspierające rodziny w samodzielności i rozwoju stanowią instytucje i organizacje zlokalizowane na terenie Kartuz i działające w obszarze wsparcia dziecka i rodziny. Są to z jednej strony jednostki samorządowe takie jak: Gminny Ośrodek Pomocy Społecznej, Powiatowe Centrum Pomocy Rodzinie z drugiej strony organizacje pozarządowe oferujące dostęp do różnorodnych usług min. poradnictwa, organizacji czasu wolnego dzieci i młodzieży, wsparcia rzeczowego (Fundacja Pomorskie Centrum Pomocy Alkoholikom i ich Rodzinom, Polski Czerwony Krzyż – pomoc żywnościowa).

Szeroką działalność o charakterze edukacyjnym skierowaną do dzieci i młodzieży realizuje Kartuskie Centrum Kultury oraz Miejska i Powiatowa Biblioteka Publiczna, oferując wachlarz zajęć pozaszkolnych, w ramach których dzieci i młodzież mogą rozwijać swoje zainteresowania. Biblioteka w Kartuzach to miejsce, w których oprócz standardowej działalności związanej z udostępnianiem mieszkańcom zbiorów czytelniczych realizowane są ciekawe projekty, skierowane przede wszystkim do dzieci i młodzieży i osób dorosłych. Wśród nich występy teatryków, wspólne czytanie, warsztaty rozwojowe, gry planszowe, zajęcia plastyczne.

Podobnie jak w przypadku Kartuskiego Centrum Kultury i Biblioteki, także szkoły kierują swoją ofertę w godzinach popołudniowych do mieszkańców, w tym także do dzieci, młodzieży i rodziców.

- wsparcie specjalistyczne na rzecz rodzin zagrożonych i dotkniętych kryzysem

Kartuzy dysponują potencjałem placówek wsparcia dziennego, które przyczyniają się do wsparcia rodzin w wykonywaniu podstawowych funkcji opiekuńczych, wychowawczych, edukacyjnych, kompensacji deficytów dzieci i młodzieży. Wśród nich można wymienić Poradnię Psychologiczno-Pedagogiczną, która prowadzi pracę o charakterze diagnostyczno-terapeutycznym, udzielając bezpłatnej pomocy psychologiczno-pedagogicznej dzieciom, młodzieży, ich rodzicom i nauczycielom. Poradnia oferuje udział w grupach edukacyjnych dla rodziców, cyklach spotkań rozwijających kompetencje językowe i komunikacyjne dzieci, cyklach warsztatów usprawniających percepcję słuchową dzieci. Prowadzone są także konsultacje logopedyczno-psychologiczne dla rodziców z małymi dziećmi oraz konsultacje dla rodziców dzieci doznających krzywdzenia, interwencje w stanach kryzysowych.

Rodziny, które znalazły się w sytuacji kryzysowej mogą liczyć na działania instytucji powołanych do wspierania rodzin dotkniętych problemem przemocy. W gminie Kartuzy realizowany jest Gminny Program Przeciwdziałania Przemocy w Rodzinie. Osoby uwikłane w przemoc mogą skorzystać z pomocy psychologicznej, socjalnej, poradnictwa prawnego. Sprawcy przemocy motywowani są do wzięcia udziału w programach korekcyjno-edukacyjnych.

Innym, równie dojmującym problemem, który dotyka mieszkańców gminy Kartuzy i często współwystępuje z problemem przemocy jest uzależnienie od alkoholu. Bezpłatną, profesjonalną pomoc terapeutyczną dla osób używających szkodliwie alkoholu, uzależnionych i zagrożonych uzależnieniem od alkoholu i innych substancji psychoaktywnych świadczy Klub Abstynenta „Novum” oraz Fundacja Pomorskie Centrum Pomocy Alkoholikom i ich Rodzinom.

Znaczące uzupełnienie systemu wsparcia dziecka i rodziny stanowi asystentura rodzin, która wraz z intensywną pracą socjalną jest ofertą dla rodzin, będących w długotrwałym kryzysie. Zatrudnienie w GOPS 3 asystentów rodzin, jest odpowiedzią na potrzebę podjęcia działań na rzecz rodzin, u których stwierdzono brak motywacji do współpracy i wejścia w proces wsparcia lub zmotywowane samodzielnie zgłosiły potrzebę wsparcia w procesie wychowawczym. Drugą grupę odbiorców wsparcia asystenta rodziny stanowią rodziny, których dzieci już przebywają w pieczy zastępczej, a które wytypowane zostały do wejścia w proces reintegracji i pracy w kierunku powrotu dzieci do domu rodzinnego. W roku 2015 trzech asystentów rodziny współpracowało z 29 rodzinami, w których łącznie przebywało 88 dzieci. Szczegółowe dane liczbowe w zakresie wsparcia asystenta rodziny na przełomie ostatnich trzech lat przedstawia poniższa tabela.

Lp.	Wsparcie asystenta rodzin GOPS Kartuzy	Lata			
		2013	2014	2015	2016
1.	Liczba rodzin objętych wsparciem asystenta rodziny.	12	29	29	41
2.	Liczba osób objętych wsparciem asystenta rodziny.	63	141	139	184
3.	Liczba dzieci nieletnich w rodzinach objętych wsparciem asystenta rodziny.	42	93	88	120
4.	Liczba nowych rodzin objętych wsparciem asystenta rodziny.	8	17	12	19
5.	Liczba rodzin z którymi zakończono pracę ze względu na osiągnięcie celów.	0	6	4	10
6.	Liczba rodzin z którymi zakończono pracę ze względu na zaprzestanie współpracy przez rodzinę.	0	4	1	4
7.	Liczba rodzin z którymi asystent kontynuował współpracę po umieszczeniu dzieci w pieczy zastępczej.	0	0	1	2

Tab. 3: Dane własne Gminny Ośrodek Pomocy Społecznej w Kartuzach z lat 2013 - 2016

Powyższe dane jednoznacznie wskazują skalę problemów w rodzinach i potrzeb w zakresie rozwiązywania problemów opiekuńczo – wychowawczych na terenie gminy Kartuzy.

Institutionalne formy opieki

Zadania z zakresu pomocy społecznej dotyczące wspierania rodziny i systemu pieczy zastępczej realizuje Powiatowe Centrum Pomocy Rodzinie w Kartuzach. Przy PCPR w Kartuzach działa Centrum Interwencji Kryzysowej.

PCPR w Kartuzach realizuje zadania organizatora rodzinnej pieczy zastępczej (zwany dalej Organizatorem). W tym celu działa Zespół ds. rodzinnej pieczy zastępczej. Do jego zadań należy kwalifikowanie kandydatów do pełnienia funkcji rodziny zastępczej lub prowadzenia rodzinnego domu dziecka, organizowanie szkoleń dla kandydatów i rodzin zastępczych. Organizator rodzinnej pieczy zastępczej zapewnia pomoc i wsparcie rodzinom zastępczym. Organizator współpracuje ze środowiskiem lokalnym, a w tym z ośrodkami pomocy społecznej, sądami, instytucjami oświatowymi i leczniczymi, kościołami, związkami wyznaniowymi i organizacjami społecznymi. Ważnym zadaniem jest też prowadzenie poradnictwa i terapii dla rodzin zastępczych i dzieci oraz zapewnianie im pomocy prawnej. Organizator przekazuje także do ośrodków adopcyjnych informację o dzieciach z uregulowaną sytuacją prawną, aby poszukiwać dla nich rodzin adopcyjnych. Wszystkie zadania realizowane są zgodnie z ustawą o wspieraniu rodziny i systemie pieczy zastępczej oraz Powiatowym programem systemu i rozwoju pieczy zastępczej w powiecie kartuskim.

System pieczy zastępczej obejmuje też szeroki dział świadczeń instytucjonalnych i rodzinnych form opieki zastępczej.

Główne działania PCPR na rzecz rodziny to:

- zapewnienie dzieciom opieki zastępczej w rodzinach zastępczych, rodzinnych domach dziecka oraz w placówkach opiekuńczo-wychowawczych,
- organizowanie wsparcia osobom usamodzielnianym opuszczającym rodziny zastępcze, rodzinne domy dziecka oraz placówki opiekuńczo-wychowawcze i regionalne placówki opiekuńczo terapeutyczne, wspieranie procesu ich usamodzielnienia,

- prowadzenie placówek opiekuńczo-wychowawczych oraz placówek wsparcia dziennego o zasięgu ponadgminnym,
- finansowanie świadczeń pieniężnych dotyczących dzieci z terenu powiatu, umieszczonych w rodzinach zastępczych, rodzinnych domach dziecka, placówkach opiekuńczo-wychowawczych, regionalnych placówkach opiekuńczo-terapeutycznych, interwencyjnych ośrodkach preadopcyjnych lub rodzinach pomocowych, na jego terenie lub na terenie innego powiatu,

3. Kierunki zmian w gminnym systemie wsparcia dziecka i rodziny, na przestrzeni ostatnich 3 lat

a) Zarządzanie zorientowane na dowartościowanie innowacyjnych i aktywizujących form wsparcia.

Najbardziej optymalnym środowiskiem do wychowywania dzieci jest rodzina naturalna, w związku z tym w pierwszej kolejności podejmowane są działania systemowe, zmierzające do wspierania rodzin w wypełnianiu funkcji opiekuńczo-wychowawczej. Budowanie optymalnej adekwatności działań wspierających rodziny koncentruje się nie tylko na ciągłym dostosowywaniu charakteru metod pracy i form realizowanych usług, ale także na doskonaleniu jakości istniejącego wsparcia. Proponowanie nowych i aktywnych rozwiązań systemowych wychodzi naprzeciw roszącemu się zapotrzebowaniu na wsparcie, które pozwala na zachowanie integralności rodzin i odchodzenie od biernej postawy rodziny w relacji pomagania.

b) Współpraca służb działających w obszarze wsparcia dziecka i rodziny.

Jedną z fundamentalnych zasad na jakiej oparto system profilaktyki i reagowania na problemy społeczne, to zasada partnerstwa ponadsektorowego pomiędzy podmiotami wspierającymi dziecko i rodzinę. Ten priorytet przyjęty pozwala na interdyscyplinarne podejście do rozwiązywanych problemów, zgodnie z założeniem, że tylko współpraca służb i instytucji zapewnia komplementarne podejście do rodziny i świadczenie adekwatnego i spójnego wsparcia. Dzięki gotowości osób, podmiotów i instytucji do wspólnego reagowania na pojawiające się problemy, możliwe jest budowanie sieci wsparcia na rzecz rodzin. Wspólne działania zmierzają do zachowania bieżącego przepływu informacji, opracowywania i realizacji planów pomocy rodzinom, wymiany wiedzy. Pełna otwartość do szerokiej współpracy wielu służb pomocowych pozwala na wprowadzanie szeregu inicjatyw rozszerzających ofertę dla mieszkańców o działania, których do tej pory nie było.

Przykładem współpracy skupionych w środowiskach lokalnych jest sieć podmiotów zaangażowana we współpracę przy procesie organizowania społeczności lokalnej w obrębie Osiedla Wybickiego w Kartuzach, Brodnicy Górnej i Burchardtwa. W tym nurcie prowadzone są od kilku lat działania podejmowane w ramach organizowania społeczności lokalnej, a społeczność mieszkańców jest zarówno odbiorcą, jak i decydem w sprawach dotyczących organizacji czasu wolnego w okresie wakacyjnym i ferii zimowych. Liderem prowadzonych działań i współpracy na tym terenie jest Gminny Ośrodek Pomocy Społecznej, który prowadzi aktywny dialog z społecznością lokalną, w szczególności z takimi podmiotami jak: Sąd – kuratorzy rodzinni, prowadzący na tym terenie pracę z rodzinami, Komenda Powiatowa Policji, Straż Pożarna, lokalni przedsiębiorcy, Kościół a także sami mieszkańcy. Współpraca przy organizowaniu społeczności lokalnej, w której istniejąca koalicja wspiera podmiotowość mieszkańca, pozwala na budowanie poczucia tożsamości i umacnia więzi społeczne.

Kolejnym przykładem jest wspólna realizacja pilotażowej części Projektu „Schematom STOP! Wspólne działania instytucji pomocy społecznej i instytucji rynku pracy - pilotaż” współfinansowanego z Programu Operacyjnego Kapitał Ludzki na lata 2007-2013 w ramach Europejskiego Funduszu Społecznego (Lider PCPR Kartuzy, partnerzy PUP Kartuzy oraz wszystkie Ośrodki Pomocy Społecznej z terenu powiatu kartuskiego. Celem projektu było stworzenie skoordynowanego systemu współpracy instytucjonalnej wobec rodzin zagrożonych wykluczeniem społecznym z tytułu bezrobocia lub pozostawania w trwałym pokoleniowym bezrobociu i niemożności wyjścia z systemu świadczeń pomocy społecznej, a także do testowego wypracowania nowych instrumentów rodzinnej aktywizacji i integracji społecznej. Zakres wsparcia dotyczył aktywizacji zawodowej z uwzględnieniem wsparcia całej rodziny (w tym 10 rodzin z terenu gminy Kartuzy). Takim wsparciem były wyjazdy rodzinne dla całych rodzin, które przyczyniły się do integracji rodziny, nauczyły współpracy w rodzinie, zaangażowanie wspólnego w problemy rodziny i aktywności wszystkich członków rodziny w rozwiązywaniu problemów. Takie podejście skutecznie przyczyniło się do zatrudnienia osób bezrobotnych korzystających z pomocy społecznej.

Współpraca wielu instytucji i podmiotów pozwala na skuteczne działania na rzecz rodzin potrzebujących wsparcia, oraz budowanie świadomości i wrażliwości społecznej.

W ramach działań wspólnych organizowane są również wspólne szkolenia.

Powyżej przedstawiono tylko niektóre z działających w naszej gminie formalnych i formalnych partnerstw. Rezultaty działań wskazują, iż współpraca pozwala na wypracowanie efektywnych standardów działań i scalanie potencjałów, w celu budowania silnej sieci wsparcia na rzecz dziecka i rodziny w naszej gminie.

c) Działania ukierunkowane na zmniejszanie liczby dzieci trafiających do opieki instytucjonalnej

W każdej sytuacji, w której wyczerpane zostają możliwości pomocy rodzinie w środowisku i dalszy pobyt dzieci w rodzinie naturalnej nie jest możliwy – wysiłki systemu koncentrują się na zabezpieczeniu odpowiedniej opieki dziecku w pieczy zastępczej. Preferowaną formą zabezpieczenia dziecka jest umieszczenie go w rodzinnych formach opieki, które – zaraz po rodzinie naturalnej – gwarantują środowisko wychowania maksymalnie zbliżone do rodzinnego. W latach 2013 – 2015 obserwuje się widoczny i stale malejący spadek liczby dzieci umieszczanych w pieczy zastępczej co przedstawia poniższa tabelka.

Lp	Dane z terenu gminy Kartuzy	2013		2014		2015	
		umieszczonych	przebywających	umieszczonych	przebywających	umieszczonych	przebywających
1.	Ilość placówek opiekuńczo-wychowawczych opiekuńczych.	3		3		3	
2.	Ilość dzieci umieszczonych/przebywających w rodzinnych formach pieczy zastępczej.	5	22	8	21	2	11
3.	Ilość dzieci opuszczających rodzinne formy pieczy zastępczej.	11		9		8	
4.	Ilość dzieci umieszczonych/przebywających w placówkach opiekuńczo-wychowawczych.	9	29	5	25	7	17
5.	Ilość dzieci opuszczających placówki opiekuńczo-wychowawcze.	5		8		9	
6.	Ilość osób objętych programem korekcyjno-edukacyjnym dla stosujących przemoc.	11		11		8	

Tab. 4: Dane Powiatowe Centrum Pomocy w Rodzinie w Kartuzach z lat 2013 - 2015

*ilość dzieci opuszczających dotyczy: powrotu do domu, adopcja i usamodzielnienie

Ten pozytywny trend jest wynikiem znacznie zintensyfikowanych działań profilaktycznych podejmowanych na rzecz rodziny w jej naturalnym środowisku. Mowa tu o wspomnianym wcześniej zdynamizowaniu metod pracy socjalnej oraz asystentów rodziny. Zastosowane rozwiązania pozwoliły na skierowanie bardziej adekwatnej oferty wsparcia, a tym samym zabezpieczyło część rodzin przed rozpadem i umieszczeniem dzieci w opiece zastępczej.

Pozytywnym aspektem wynikającym z tendencji do zmniejszania się liczby dzieci trafiających do opieki instytucjonalnej jest racjonalizacja kosztów, jakie ponosi gmina w związku z finansowaniem pobytu dzieci w zastępczych formach opieki. Z tej analizy wynika, że za rozwijaniem rodzinnych form opieki przemawiają nie tylko względy dobra dziecka, ale w dalszej kolejności także aspekty finansowe.

4. Analiza SWOT

Mocne strony	Słabe strony
---------------------	---------------------

<ul style="list-style-type: none"> » rozwijająca się współpraca instytucji działających na rzecz rodziny » doświadczenie, wiedza i kwalifikacje pracowników instytucji działających na rzecz rodziny » zatrudnienie asystentów rodzin pozwalające na budowanie efektywnych metod współpracy z rodzinami w jej środowisku » doświadczenie i pozyskiwanie środków w realizacji projektów skierowanych do osób wykluczonych społecznie » organizowanie społeczności lokalnych (festyny rodzinne, organizacja czasu wolnego dla dzieci) 	<ul style="list-style-type: none"> » słaby dostęp do poradnictwa specjalistycznego (pomoc prawna, terapeutyczna, psychologiczna, mediacja) » niewystarczająca oferta ze strony organizacji pozarządowych w obszarze wspierania rodziny z problemami opiekuńczo wychowawczymi » mała aktywność rodzin do samoorganizacji (grupy wsparcia lub grupy samopomocowe) » brak pozytywnych wzorców osobowych w rodzinach dysfunkcyjnych » osłabienie funkcji rodzicielskich i bezradność w sprawach opiekuńczo – wychowawczych » wzrost liczby zadań zleconych samorządom gminnym ograniczenie środków finansowych z budżetu państwa na zadania realizowane przez gminę (NK) » brak dostatecznej infrastruktury społecznej: mieszkań chronionych i socjalnych, żłobków, klubów dziecięcych itp. » niedostateczny system badań i analiz nad zjawiskami dotyczącymi rodziny » niewystarczające standardy planowania działań » niepełna oferta dla młodzieży funkcjonującej na pograniczu demoralizacji
<p>Szanse:</p>	<p>Zagrożenia:</p>
<ul style="list-style-type: none"> » doświadczenie, wiedza i kwalifikacje pracowników instytucji działających na rzecz rodziny » zwiększenie ilości zatrudnionych asystentów rodzin » możliwość pozyskiwania środków zewnętrznych na realizację projektów skierowanych do rodzin wykluczonych społecznie » podniesienie jakości pracy socjalnej przez wdrożenie innowacyjnych rozwiązań systemowych » wzrastająca liczba rodzin usamodzielnionych od wsparcia pomocy społecznej » polityka samorządu wzmacniająca rolę profilaktyki skierowanej do rodzin szczególnie zagrożonych rozpadem » gotowość do wymiany wiedzy i informacji pomiędzy osobami i instytucjami działającymi w obszarze wsparcia dziecka i rodziny » dostęp do wsparcia finansowego ze źródeł zewnętrznych (np.:MRPiPS, EFS) 	<ul style="list-style-type: none"> » brak motywacji części rodzin objętych wsparciem do zmiany swojej sytuacji życiowej » brak świadomości problemu oraz nieumiejętność szukania pomocy przez rodziny dysfunkcyjne » łatwy dostęp dla dzieci i młodzieży do środków psychoaktywnych » narastający problem uzależnień: cyberuzależnienie, alkoholizm, środki psychoaktywne, lekomania, hazard (duża ilość salonów gier), współuzależnienie » destrukcyjna rola mediów » mała świadomość, umiejętność korzystania z aktywnych form spędzania czasu wolnego przez dzieci, młodzież, dorosłych

II. CZĘŚĆ STRATEGICZNA

Wizja gminnego systemu wsparcia dziecka i rodziny w roku 2019.

System wsparcia dziecka i rodziny w roku 2019 to rzeczywistość, w której funkcjonuje zacieśniona współpraca na rzecz dziecka i rodziny. Powołany zespół monitorujący, angażuje we wspólne działania kluczowych partnerów i systematycznie będzie wymiana informacji i wiedzę. Jest zdolny do wypracowywania i realizacji określonych działań w odpowiedzi na zmieniającą się rzeczywistość społeczną, w tempie adekwatnym do stwierdzonego stanu potrzeb. Formy wsparcia oferowane na rzecz dziecka i rodziny cechuje wysoki poziom efektywności. Podejmowane są działania uprzedzające wobec większej liczby rodzin przeżywających poważny kryzys poprzez obejmowanie wsparciem na adekwatnym poziomie oddziaływania. Ograniczony będzie do niezbędnego minimum czas pobytu dzieci w instytucjonalnych formach opieki całkowitzej. Udoskonalony zostanie system pozyskiwania wiedzy o kondycji rodzin na podstawie prowadzonych badań, pozwalając na wyciąganie niezbędnych wniosków i opracowanie określonych strategii działania.

**CEL STRATEGICZNY:
PODNIESIENIE EFEKTYWNOŚCI GMINNEGO SYSTEMU WSPARCIA
DZIECKA I RODZINY**

CEL SZCZEGÓŁOWY 1 – Uzyskiwanie kompleksowej informacji o sytuacji rodzin w oparciu o zaplanowane działania o charakterze badawczym

Kierunki działań:

1. Zwiększenie zakresu i liczby badań na temat zjawisk występujących w rodzinach, ich skali oraz rodzaju zagrożeń.
2. Wypracowanie nowego standardu analizy pozyskiwanych danych opisujących sytuację rodzin.
3. Wypracowanie skutecznego systemu monitorowania i ewaluacji w odniesieniu do różnych poziomów oddziaływania na rzecz dziecka i rodziny.
4. Wspecjalizowanie diagnostyki rodzin przeżywających trudności w celu skutecznego dopasowania oferty wsparcia.

Rezultaty

- Opracowany horyzontalny plan niezbędnych badań. Większa liczba badań na temat zjawisk występujących w rodzinach, ich skali oraz rodzaju zagrożeń.
- Udoskonalona diagnostyka rodzin przeżywających trudności, pomagająca w trafnym kwalifikowaniu do odpowiedniej formy wsparcia.
- Wdrożony model wewnętrznej ewaluacji, opracowane narzędzia do monitorowania procesu wsparcia rodzin w odniesieniu do różnych poziomów oddziaływania.

CEL SZCZEGÓŁOWY 2 - Wzmocnienie współpracy międzyinstytucjonalnej i międzysektorowej na rzecz wsparcia dziecka i rodziny w Gminie Kartuzy

Kierunki działań:

1. Ustalenie zasad działania i rozwój współpracy na rzecz dziecka i rodziny w szczególności uspołnieniu misji, ram jej funkcjonowania, budowania skutecznych rozwiązań w obszarze wsparcia rodzin.
2. Ustalenie zasad systematycznej wymiany informacji na poziomie strategicznym, w tym wspólnych kierunków działań, ich zakresu, podziału odpowiedzialności.
3. Podnoszenie poziomu wiedzy ogólnej i specjalistycznej o występujących problemach i zagrożeniach, możliwościach zaradczych, upowszechnianie dobrych praktyk wypracowanych na poziomie lokalnym i ponadlokalnym.

Rezultaty:

- Ustalone zasady współpracy, uspołnione zasady przepływu informacji, oraz wspólnych działań i ich zakresu, podziału odpowiedzialności.
- Większa liczba wspólnych inicjatyw podejmowanych celowo wpisujących się w opracowane i wspólnie uzgodnione ramy działania.

- Podwyższony poziom wiedzy i umiejętności zaangażowanych w wsparcie dzieci i rodzin przez realizację wspólnych inicjatyw o charakterze szkoleniowym i konferencyjnym.
- Utrwalone pozytywne relacje, wzajemne zaufanie, dobra dyspozycja do udzielania koniecznego wsparcia między instytucjami wspierającymi dziecko i rodzinę.

CEL SZCZEGÓŁOWY 3 - Zwiększenie poziomu adekwatności działania systemu wsparcia na rzecz rodzin w środowisku, poprzez rozwój form i metod oddziaływania w obszarze profilaktyki, reintegracji i interwencji

Kierunki działań:

1. Utrwalenie dobrych praktyk w zakresie wspierania rodziny oraz wypracowanie nowych standardów pracy socjalnej i wsparcia specjalistycznego dedykowanego rodzinom zagrożonym dezintegracją, oraz rodzinom starającym się o powrót pod opiekę ich dzieci z pieczy zastępczych.

2. Rozwój usług i programów profilaktycznych skierowanych do dzieci, młodzieży i rodziców promujących właściwe postawy rodzicielskie- uczestnictwo rodzin w projektach do nich kierowanych.

3. Wzmacnianie działań profilaktycznych w środowisku rodzinnym, pomagających rodzinie w prawidłowym funkcjonowaniu i wychowaniu dzieci oraz przeciwdziałanie niekorzystnym sytuacjom prowadzącym do dezorganizacji rodzin.

4. Praca z rodzinami dzieci umieszczonych w formach opieki zastępczej w kierunku zaistnienia warunków do ich powrotu pod opiekę rodziców.

5. Wzmacnianie działań z zakresu reintegracji rodzin naturalnych po powrocie dziecka z form pomocy zastępczej – utrwalenie i pogłębienie stanu pozytywnych zmian

Rezultaty:

1. Rozwój usług oferowanych przez Gminny Ośrodek Pomocy Społecznej (w tym Poradnia/Klub dla Rodzin) oraz większa liczba działań o charakterze profilaktycznym, reintegracyjnym i interwencyjnym skierowanym do rodzin.

2. Zapobieganie powstawaniu sytuacji kryzysowych oraz szybszy czas reakcji na pojawiające się informacje o poważnych problemach i zagrożeniach rodziny.

3. Większa liczba rodzin objętych adekwatnymi działaniami pomocowymi dającymi szansę na zażegnanie stanu poważnego kryzysu w rodzinie, a co za tym idzie malejąca liczba sytuacji prowadzących do odebrania dziecka z rodziny biologicznej (asystentura rodziny, rodziny wspierające).

4. Wszeczhronne wsparcie i współpraca z rodziną po powrocie dzieci do rodzin naturalnych.

III. MONITORING I EWALUACJA

Koordinatorem programu jest Gminny Ośrodek Pomocy Społecznej w Kartuzach. Monitoring będzie polegał na zbieraniu i analizowaniu danych dotyczących zrealizowanych zadań w ramach przedmiotowego programu, we współpracy z podmiotami zaangażowanymi w jego realizację. Monitorowanie realizacji programu umożliwi obserwację realizacji zadań, aktualną identyfikację problemów i stopień realizacji założonych celów. Ewaluacja programu będzie dokonana na koniec jego realizacji.

IV. Finansowanie programu

Program będzie finansowany ze środków własnych pochodzących z budżetu Gminy Kartuzy. Przewiduje się również aplikowanie o środki ze źródeł zewnętrznych takich jak MRPiPS, EFS, czy programy i projekty ukierunkowane na wsparcie dziecka i rodziny oraz organizacji pozarządowych i sponsorów.

V. Realizatorzy programu

Realizatorem programu jest Gmina Kartuzy/Gminny Ośrodek Pomocy Społecznej w Kartuzach oraz partnerzy:

- Powiatowe Centrum Pomocy Rodzinie w Kartuzach
- Gminna Komisja Rozwiązywania Problemów Alkoholowych
- Gminny Zespół Interdyscyplinarny ds. Przeciwdziałania Przemocy w Rodzinie

- Poradnia Psychologiczno-Pedagogiczna w Kartuzach
- Organizacje pozarządowe
- Powiatowa Komenda Policji w Kartuzach
- Sąd Rodzinny i Nieletnich - Zespół kuratorów rodziny
- Straż Miejska
- Wydział Oświaty

Podsumowanie

Program Wsparcia Dziecka i Rodziny zakłada tworzenie optymalnych warunków dla poprawy jakości życia dzieci i ich rodzin. Do realizacji tych założeń niezbędny jest rozwinięty i szybko reagujący system, który zapewni w pierwszej kolejności wsparcie profilaktyczne, a rodzinom stworzy możliwości samodzielnego zmierzenia się ze swoimi problemami. Takie podejście zwiększy szanse rodziny na prawidłowe funkcjonowanie w środowisku oraz wykorzystanie własnej aktywności i wewnętrznego potencjału w celu zmiany swojej sytuacji życiowej. Wsparcie na rzecz rodzin, które realizowane będzie w ramach niniejszego Programu powstanie przy zaangażowaniu instytucji i organizacji będą nakierowane w pierwszej kolejności na wykorzystywanie zasobów własnych rodziny oraz jej środowiska, a wsparcie instytucjonalne będzie zapewnione w sytuacji, gdy rodzina będzie zmagająca się z problemami, których nie jest w stanie samodzielnie rozwiązać. Tak ujęte zadania obligują do stałego wzmocnienia oraz podnoszenia efektywności systemu, który opiera się na współpracy i komunikacji pomiędzy organizacjami i instytucjami świadczącymi wsparcie dziecku i rodzinie na terenie Gminy Kartuzy. Niniejszy Program zapewnia realizację zamierzonych działań.

UZASADNIENIE

1. Do zadań własnych gminy wynikających z ustawy o wspieraniu rodziny i systemie pieczy zastępczej należy:

- 1) opracowanie i realizacja 3-letnich gminnych programów wspierania rodziny;
 - 2) tworzenie możliwości podnoszenia kwalifikacji przez asystentów rodziny;
 - 3) tworzenie oraz rozwój systemu opieki nad dzieckiem, w tym placówek wsparcia dziennego, oraz praca z rodziną przeżywającą trudności w wypełnianiu funkcji opiekuńczo wychowawczych przez:
 - a) zapewnienie rodzinie przeżywającej trudności wsparcia i pomocy asystenta rodziny oraz dostępu do specjalistycznego poradnictwa,
 - b) organizowanie szkoleń i tworzenie warunków do działania rodzin wspierających,
 - c) prowadzenie placówek wsparcia dziennego oraz zapewnienie w nich miejsc dla dzieci;
 - 4) finansowanie:
 - a) kosztów szkoleń dla rodzin wspierających,
 - b) podnoszenia kwalifikacji przez asystentów rodziny,
 - c) kosztów związanych z udzielaniem pomocy, ponoszonych przez rodziny wspierające;
 - 5) współfinansowanie pobytu dziecka w rodzinie zastępczej, rodzinnym domu dziecka, placówce opiekuńczo-wychowawczej, regionalnej placówce opiekuńczo-terapeutycznej lub interwencyjnym ośrodku preadopcyjnym;
 - 6) sporządzanie sprawozdań rzeczowo-finansowych z zakresu wspierania rodziny oraz przekazywanie ich właściwemu wojewodzie, w wersji elektronicznej, z zastosowaniem teleinformatycznego;
 - 7) prowadzenie monitoringu sytuacji dziecka z rodziny zagrożonej kryzysem lub przeżywającej trudności w wypełnianiu funkcji opiekuńczo-wychowawczej, zamieszkałego na terenie gminy;
- Pracę z rodziną organizuje gmina lub podmiot, któremu gmina zleciła realizację tego zadania na podstawie art. 190.

2. W przypadku gdy wyznaczonym na podstawie art. 10, ust. 1 podmiotem jest ośrodek pomocy społecznej, w ośrodku można utworzyć zespół do spraw asysty rodzinnej.

3. Praca z rodziną jest prowadzona w szczególności w formie:

- 1) konsultacji i poradnictwa specjalistycznego;
- 2) terapii i mediacji;
- 3) usług dla rodzin z dziećmi, w tym usług opiekuńczych i specjalistycznych;
- 4) pomocy prawnej, szczególnie w zakresie prawa rodzinnego;
- 5) organizowania dla rodzin spotkań, mających na celu wymianę ich doświadczeń oraz izolacji,

zwanych dalej "grupami wsparcia" lub "grupami samopomocowymi".

4. Praca z rodziną jest prowadzona także w przypadku czasowego umieszczenia dziecka poza rodziną.

Nalożony na gminę zakres zadań w celu wspierania rodzin dotkniętych problemami opiekuńczo-wychowawczymi może zostać zlecony do wykonania Gminnemu Ośrodkowi Społecznej w Kartuzach.

W tym stanie rzeczy podjęcie uchwały przyjęcie Gminnego Programu Wsparcia Dziecka i Rodziny na lata 2017 – 2019 jako zadania własnego gminy, wynikających z ustawy o wspieraniu rodziny i systemie pieczy zastępczej, jest w pełni uzasadnione.

KIEROWNIK
Gminnego Ośrodka Pomocy Społecznej
Kartuzach
Jan Mazur

UCHWAŁA NR XXXV/.../2017

RADY MIEJSKIEJ W KARTUZACH

Z DNIA 31 MAJA 2017 R.

w sprawie nadania imienia Szkole Podstawowej w Grzybnie

Na podstawie art. 18 ust. 2 pkt. 15 ustawy z dnia 8 marca 1990r. o samorządzie gminnym (t.j. Dz. U. z 2016r. poz. 446 z późn. zm.), art. 5c pkt. 1 i art. 58 ust. 1 i 6 ustawy z dnia 7 września 1991r. o systemie oświaty (tj. Dz. U. z 2016r. poz. 1943) oraz § 1 ust. 4 załącznika nr 2 Rozporządzenia Ministra Edukacji Narodowej z dnia 21 maja 2001r. w sprawie ramowych statutów publicznego przedszkola oraz publicznych szkół (Dz. U. 2001 nr 61, poz. 624 z późn. zm.) na wspólny wniosek Rady Pedagogicznej, Rady Rodziców i Samorządu Uczniowskiego

**Rada Miejska w Kartuzach
na wniosek Burmistrza Kartuz
uchwała co następuje:**

§ 1.

Nadaje się Szkole Podstawowej w Grzybnie, imię „Leona Kąkola”.

§ 2.

Wykonanie uchwały powierza się Burmistrzowi Kartuz.

§ 3.

Uchwała wchodzi w życie z dniem podjęcia.

RM 143/105 MF
10.05.2017 Kpm

UZASADNIENIE

Zgodnie z § 1 ust. 4 załącznika nr 2 Rozporządzenia Ministra Edukacji Narodowej z dnia 21 maja 2001r. w sprawie ramowych statutów publicznego przedszkola oraz publicznych szkół (Dz. U. 2001 nr 61, poz. 624 z późn. zm.), szkole nadaje imię organ prowadzący na wniosek rady szkoły lub wspólny wniosek rady pedagogicznej, rady rodziców i samorządu uczniowskiego.

W dniu 07.03.2017r. Rada Pedagogiczna, Rada Rodziców i Samorząd Uczniowski Szkoły Podstawowej w Grzybnie zwrócili się z wnioskiem o nadanie szkole imienia Leona Kąkola.

Do wniosku dołączono:

1. Uzasadnienie wniosku o nadanie imienia Leona Kąkola Szkole Podstawowej w Grzybnie
2. Uchwałę Rady Pedagogicznej z dnia 08.02.2017r.
3. Wyciąg z Protokołu Rady Rodziców z dnia 06.02.2017r.
4. Wyciąg z Protokołu Rady Pedagogicznej z dnia 08.02.2017r.
5. Wyciąg z Protokołu Samorządu Uczniowskiego z dnia 12.01.2017r.
6. List Barbary Kąkol, Dyrektora Muzeum Kaszubskiego w Kartuzach - akceptujący wybór patrona dla Szkoły Podstawowej w Grzybnie.

Imię patrona szkoły zostało wybrane zgodnie z przewidzianymi prawem procedurami, po przeprowadzeniu głosowania wśród uczniów, rodziców i pracowników szkoły. Przy dokonaniu wyboru kierowano się tradycjami i dobrem szkoły oraz rolą, którą Leon Kąkol odegrał w historii i środowisku Kaszub.

Leon Kąkol urodził się 19 września 1898r. w Cieszeniu, jako syn Józefa Konkel i Weroniki z domu Brylowskiej, rdzennych Kaszubów. W 1917r. został wcielony do armii niemieckiej. Walczył między innymi pod Verdun i Leou. W 1920r. wstąpił do armii polskiej, w której walczył m.in. przeciwko bolszewikom w Bitwie Warszawskiej. Został ranny 19 września 1920r. w czasie ataku na Kamień Królewski, po czym odznaczono go medalem Polska Swemu Obrońcy. W 1922r. wystąpił z wojska na własną prośbę, by rozpocząć pracę w szkolnictwie w Staniszewie. W 1926r. zdał maturę w seminarium nauczycielskim w Toruniu, a następnie ukończył wyższy kurs nauczycielski w Warszawie i Poznaniu.

W latach 1929 – 1941 pracował w Szkole Podstawowej w Grzybnie, gdzie dał się poznać jako zwolennik kształcenia i wychowania przez aktywne poznawanie polskiej i kaszubskiej historii, kultury oraz tradycji. W 1936r. otrzymał Srebrny Krzyż Zasługi. W 1938r. przeniósł się do Gdyni, gdzie rozpoczął pracę w Szkole Podstawowej nr 9 na Cisowej. Bezpośrednio po wybuchu II wojny światowej zgłosił się jako ochotnik do wojska, gdzie jako oficer łącznikowy pozostawał do bezpośredniej dyspozycji dowódcy Lądowej Obrony Wybrzeża płk Stanisława Dąbka. Jako jeńiec wojenny w obozach Oflagu prowadził dla żołnierzy m.in. zajęcia z historii Polski, a także ukończył wyższe studia pedagogiczno-społeczne pod kierunkiem prof. Stanisława Kwiatkowskiego, które w 1947r. pozytywnie zweryfikowano w Warszawie. Po powrocie do kraju w 1946r. podjął ponownie służbę w szkolnictwie jako nauczyciel w Szkole Podstawowej nr 9, a następnie w latach 1950- 1954 oraz 1957 – 1968 jako kierownik Szkoły Podstawowej nr 2 w Gdyni.

Leon Kąkol zmarł 24 lutego 1976 roku i został pochowany na cmentarzu witomińskim w Gdyni.

W domu rodzinnym wychowany był w duchu szacunku dla człowieka, rodziny, pracy, polskiej i kaszubskiej historii, kultury oraz tradycji. Był wybitnym pedagogiem, cenionym przez uczniów i rodziców. Jego patriotyczna, pełna poszanowania dla wolności i tolerancji postawa, winna być wzorem do naśladowania dla całej społeczności szkolnej.

KIEROWNIK
Wydziału Oświaty

Elżbieta Rejter

UCHWAŁA NR XXXV/.../2017

BURMISTRZA KARTUZ

Z DNIA 31 MAJA 2017 R.

w sprawie: nadania nazwy "Teodora Elasa" parkowi położonemu w Kartuzach pomiędzy ulicą Klasztorną, a parkiem Solidarności.

Na podstawie Na podstawie art. 18 ust. 1 ustawy z dnia 8 marca 1990r. o samorządzie gminnym (t.j. Dz. U. z 2016 r., poz. 446 ze zm.)

**Rada Miejska w Kartuzach
na wniosek Burmistrza Kartuz,
uchwała co następuje:**

§ 1.

Nadaje się nazwę "Teodora Elasa" parkowi położonemu w Kartuzach, pomiędzy ulicą Klasztorną, a parkiem Solidarności zlokalizowanemu na terenie działek oznaczonych ewidencyjnie nr 215, 217/2.

§ 2.

Szczegółowe położenie parku wymienionego w § 1 zaznaczone jest na mapie ewidencyjnej stanowiącej załącznik do niniejszej uchwały.

§ 3.

Wykonanie uchwały powierza się Burmistrzowi Kartuz.

§ 4.

Uchwała wchodzi w życie z dniem podjęcia.

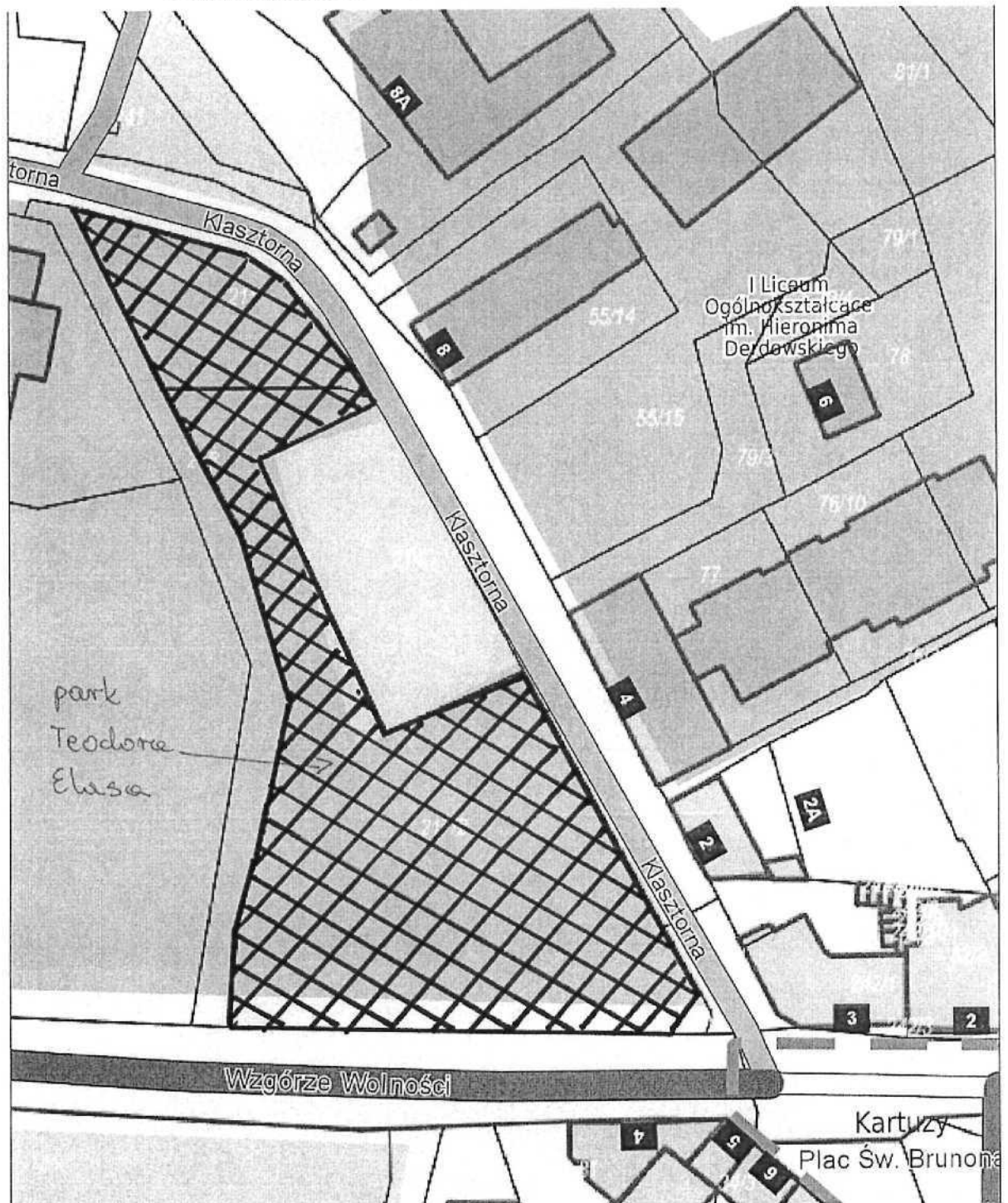
Przewodniczący Rady
Miejskiej w Kartuzach

Andrzej Pryczkowski

FORMALNO-PRAWNY
2017 07 21
RM 1423/15 17
1005-2017

Załącznik nr 1 do Uchwały Nr XXXV/.../2017
Burmistrza Kartuz
z dnia 31 maja 2017 r.

Położenie parku im. "Teodora Elasa" w Kartuzach



UZASADNIENIE

Dnia 10 kwietnia 2017 r. na ręce Burmistrza Kartuz wpłynął wniosek skierowany w imieniu Dyrekcji oraz społeczności szkolnej I Liceum Ogólnokształcącego o uczczenie w trwały sposób pamięci osoby Teodora Elasa, długoletniego dyrektora i nauczyciela poprzez nadanie nazwy ww. osoby parkowi położonemu na działkach ewidencyjnych nr 215 oraz 217/2 położonych w Kartuzach, obręb nr 3.

Nazwanie imieniem T. Elasa parku, byłoby uhonorowaniem działalności długoletniego pedagoga, obywatela miasta, człowieka prawego, niezłomnego do końca życia związanego z ziemią kaszubską.


KIEROWNIK
Wydziału Gospodarki Nieruchomościami
Andrzej Podgórski

UCHWAŁA NR XXXV/.../2017

BURMISTRZA KARTUZ

Z DNIA 31 MAJA 2017 R.

w sprawie : nadania nazwy ulicy Klonowa w Mezowie

Na podstawie art. 18 ust. 2 pkt 13 ustawy z dnia 8 marca 1990r. o samorządzie gminnym (t.j. Dz. U. z 2016 r., poz. 446 ze zm.), oraz art. 8 ust. 1a ustawy z dnia 21 marca 1985 r. o drogach publicznych (t.j. Dz. U. z 2016 r., poz. 1440 ze zm.)

**Rada Miejska w Kartuzach
na wniosek Burmistrza Kartuz,
uchwala co następuje:**

§ 1.

Nadaje się nazwę "Klonowa" ulicy będącej drogą wewnętrzną, nie zaliczoną do kategorii dróg publicznych we wsi Mezowo, położonej na działkach ewidencyjnych nr 46/10 oraz 46/13.

§ 2.

Szczegółowe położenie ulicy wymienione w § 1 zaznaczone jest na mapie ewidencyjnej stanowiącej załącznik do niniejszej uchwały.

§ 3.

Wykonanie uchwały powierza się Burmistrzowi Kartuz.

§ 4.

Uchwała wchodzi w życie po upływie 14 dni od dnia ogłoszenia w Dzienniku Urzędowym Województwa Pomorskiego.

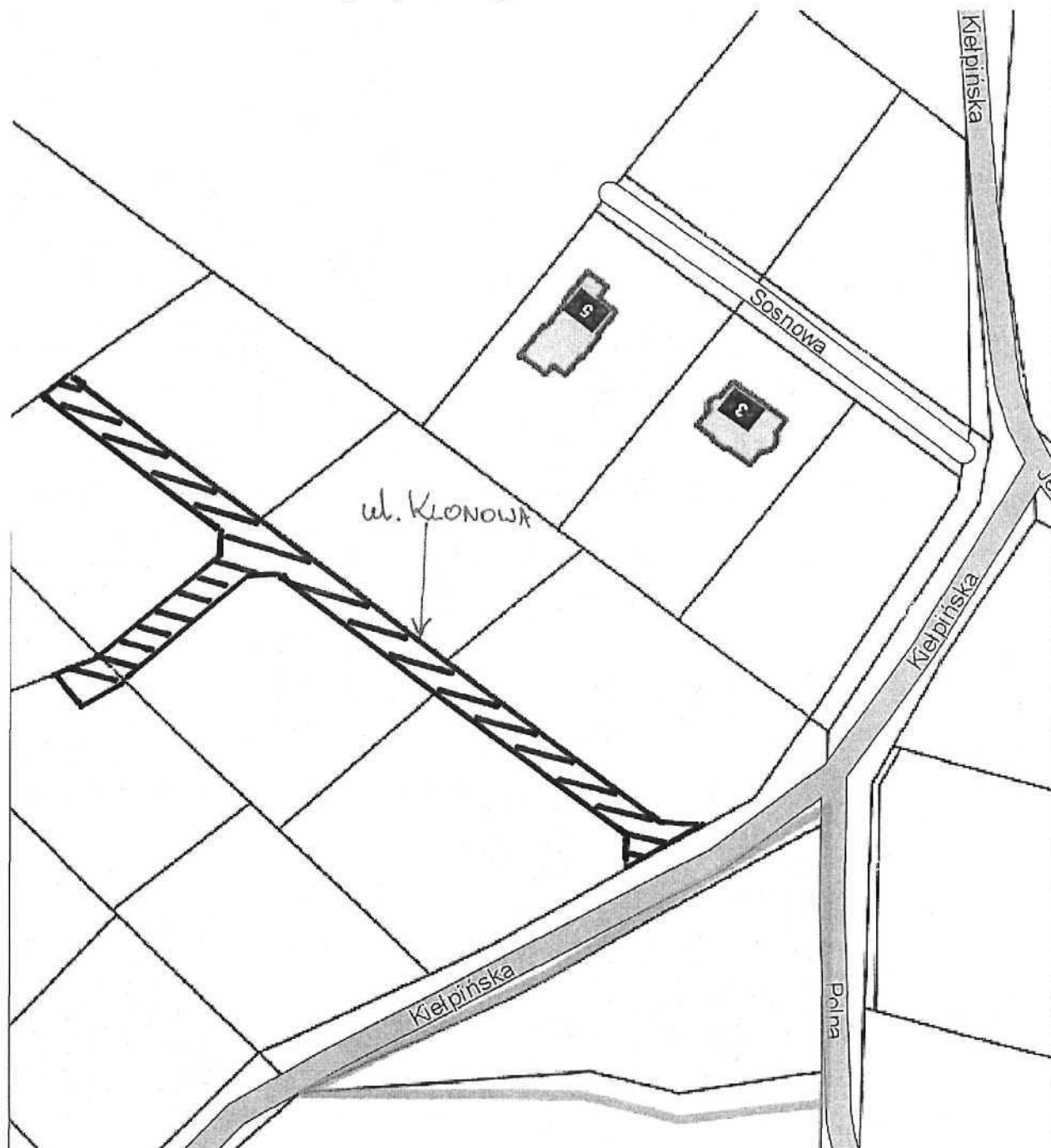
Przewodniczący Rady
Miejskiej w Kartuzach

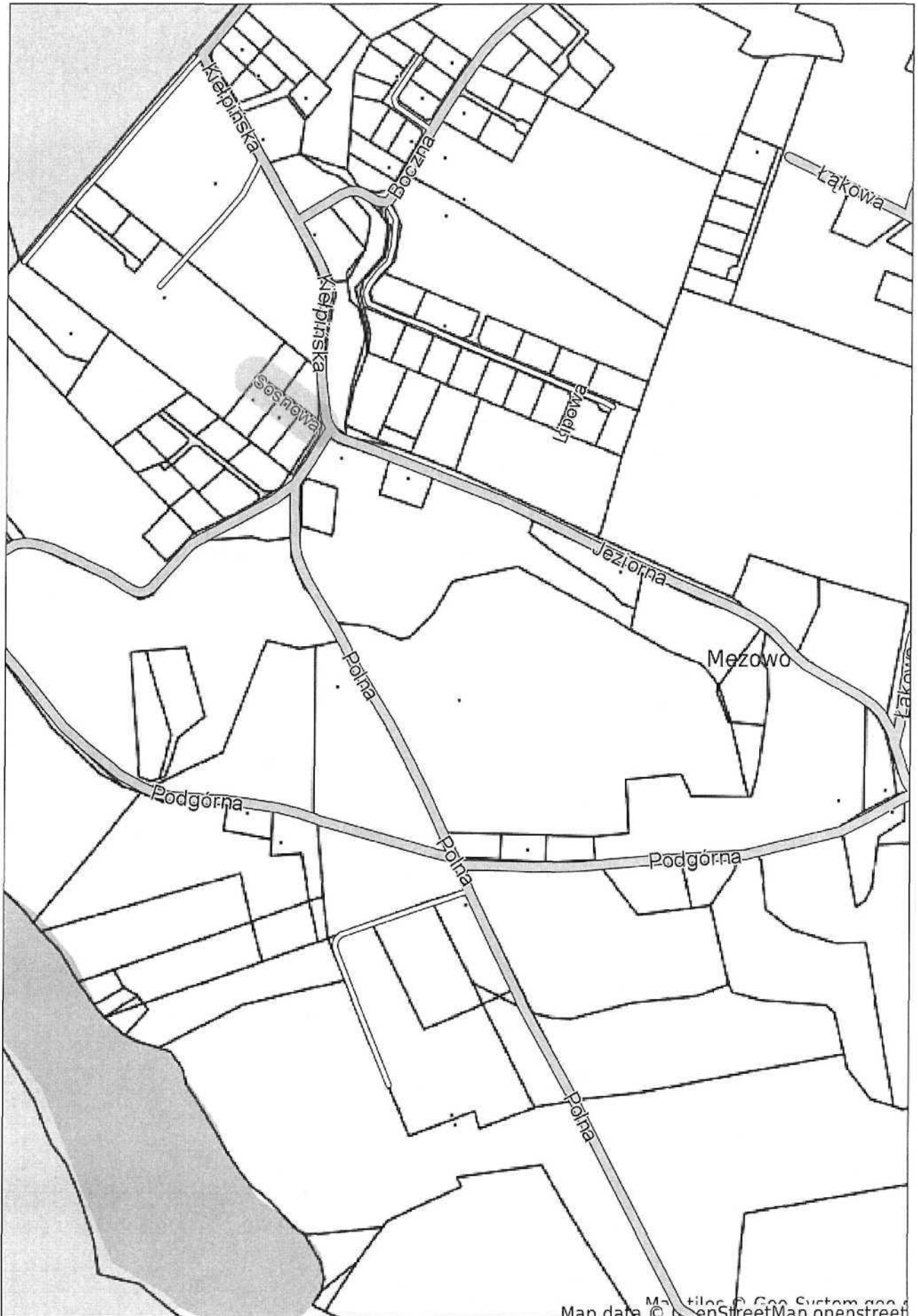
Andrzej Pryczkowski

Formalno-prawy DWD
24.05.2017
10.05.2017

Załącznik nr 1 do Uchwały Nr XXXV/.../2017
Burmistrza Kartuz
z dnia 31 maja 2017 r.

Przebieg ulicy Klonowej w Mezowie





Map data © OpenStreetMap contributors

UZASADNIENIE

Zgodnie z art. 18 ust. 2 pkt 13 ustawy z dnia 8 marca 1990 r. o samorządzie gminnym (t.j. Dz. U. z 2016 r., poz. 446 ze zm.) do wyłącznej właściwości rady gminy należy: podejmowanie uchwał w sprawach herbu gminy, nazw ulic i placów będących drogami publicznymi lub nazw dróg wewnętrznych w rozumieniu ustawy z dnia 21 marca 1985 r. o drogach publicznych (t.j. Dz. U. z 2016 r., poz. 1440, ze zm.), a także wznoszenia pomników.

Zgodnie z art. 47a ust 1 pkt 1, ust 3 pkt 5 ustawy z dnia 17 maja 1989 r. Prawo geodezyjne i kartograficzne (t.j. Dz. U. z 2016 r., poz. 1629 z zm.) do zadań gminy należy: ustalanie numerów porządkowych oraz zakładanie i prowadzenie ewidencji miejscowości, ulic i adresów...", ewidencję miejscowości, ulic i adresów zakłada się na podstawie: uchwały rady gminy w sprawie przebiegu oraz nadania nazw ulic i placów.

W związku ze zurbanizowaniem nieruchomości przyległych do działek drogowych o numerach ewidencyjnych 46/10 oraz 46/13 położonych w Mezowie zasadne jest nadanie na wniosek Rady Sołeckiej w Mezowie nazwy ulica "Klonowa". Właściciele działek wyrazili zgodę na nadanie nazwy ulicy. Nadanie nazwy ulicy umożliwi w dalszej kolejności nadawanie przyległym nieruchomościom adresu.

KIEROWNIK
Wydziału Gospodarki Nieruchomościami

Andrzej Podgórski

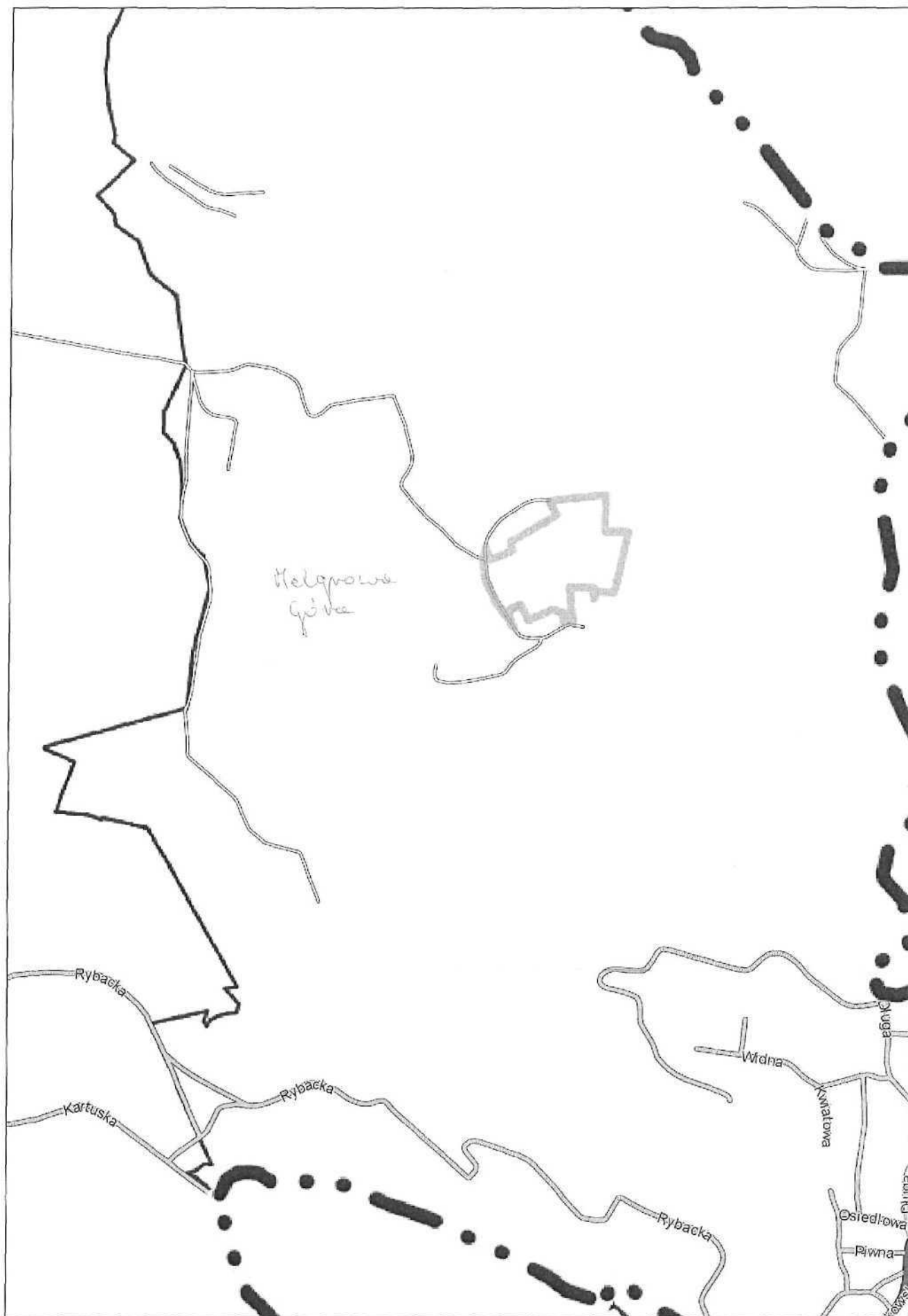
UZASADNIENIE

Zgodnie z art. 18 ust. 2 pkt 13 ustawy z dnia 8 marca 1990 r. o samorządzie gminnym (t.j. Dz. U. z 2016 r., poz. 446 ze zm.) do wyłącznej właściwości rady gminy należy: podejmowanie uchwał w sprawach herbu gminy, nazw ulic i placów będących drogami publicznymi lub nazw dróg wewnętrznych w rozumieniu ustawy z dnia 21 marca 1985 r. o drogach publicznych (t.j. Dz. U. z 2016 r., poz. 1440, ze zm.), a także wznoszenia pomników.

Zgodnie z art. 47a ust 1 pkt 1, ust 3 pkt 5 ustawy z dnia 17 maja 1989 r. Prawo geodezyjne i kartograficzne (t.j. Dz. U. z 2016 r., poz. 1629 z zm.) do zadań gminy należy: ustalanie numerów porządkowych oraz zakładanie i prowadzenie ewidencji miejscowości, ulic i adresów...", ewidencję miejscowości, ulic i adresów zakłada się na podstawie: uchwały rady gminy w sprawie przebiegu oraz nadania nazw ulic i placów.

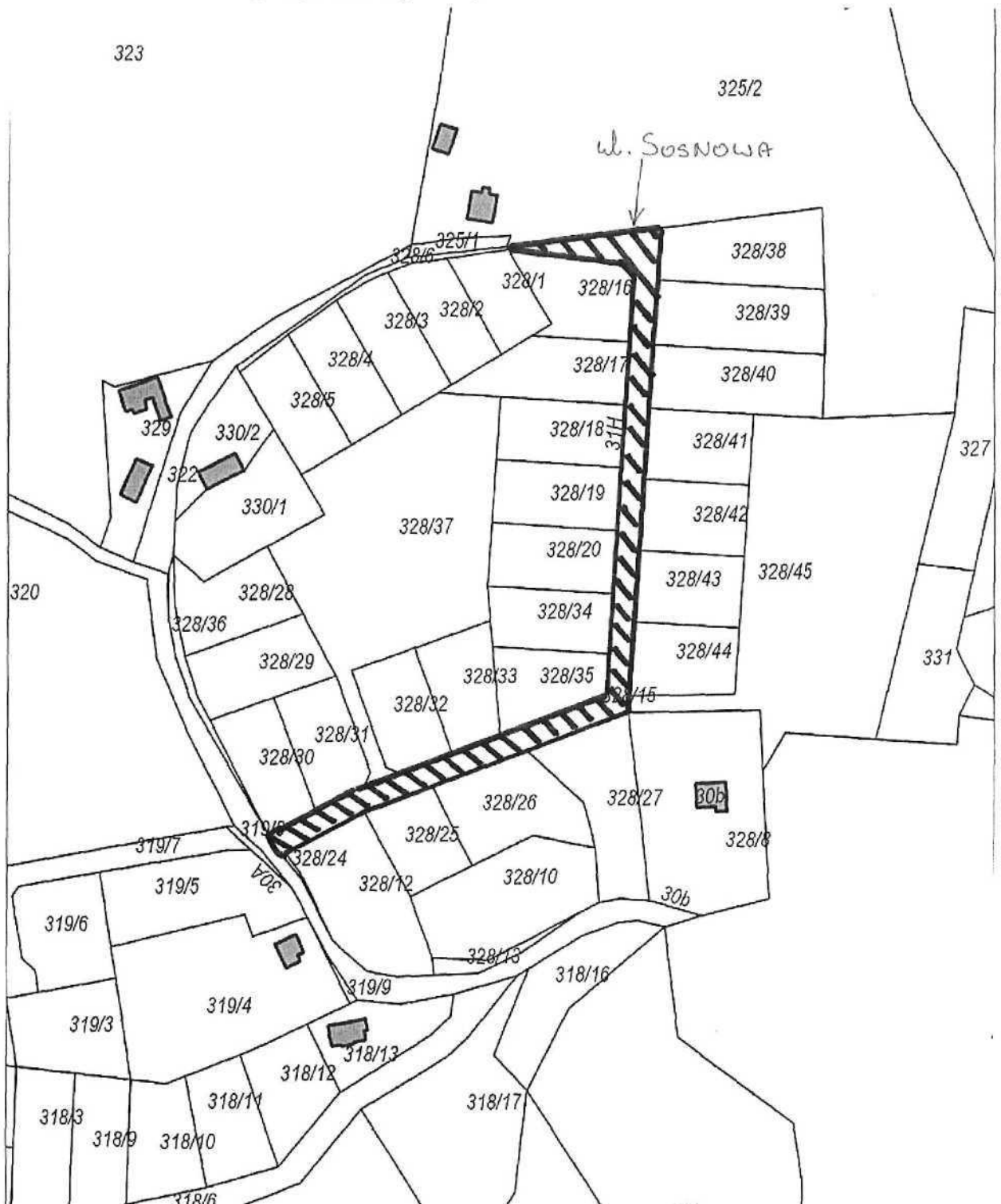
W związku ze zurbanizowaniem nieruchomości przyległych do działki drogowej o numerze ewidencyjnym 328/15 położonej w Grzybnie zasadne jest nadanie na wniosek Rady Sołeckiej w Grzybnie nazwy ulica "Sosnowa". Właściciel działki wyraził zgodę na nadanie nazwy ulicy. Nadanie nazwy ulicy umożliwi w dalszej kolejności nadawanie przyległym nieruchomościom adresu.

KIEROWNIK
Wydziału Gospodarki Nieruchomościami
Andrzej Podgórski



Załącznik nr 1 do Uchwały
Rady Miejskiej w Kartuzach
z dnia 31 maja 2017 r.

Przebieg ulicy Sosnowej w Grzybnie



UCHWAŁA NR XXXV/.../2017**BURMISTRZA KARTUZ**

Z DNIA 31 MAJA 2017 R.

w sprawie : komunalizacji mienia Skarbu Państwa

Na podstawie art. 18 ust.2 pkt 9 lit. a w związku z art. 7 ust. 1 pkt 2 ustawy z dnia 8 marca 1990 r. o samorządzie gminnym (t.j. Dz. U. z 2016 r., poz.446 ze zmianami) oraz art. 5 ust. 4 ustawy z dnia 10 maja 1990 r. Przepisy wprowadzające ustawę o samorządzie terytorialnym i ustawę o pracownikach samorządowych (Dz. U. z 1990 r. Nr 32, poz. 191 ze zmianami)

**Rada Miejska w Kartuzach
na wniosek Burmistrza Kartuz
uchwała, co następuje****§ 1.**

Wyraża się zgodę na wystąpienie z wnioskiem do Wojewody Pomorskiego o wydanie decyzji komunalizacyjnej dla nieruchomości stanowiących własność Skarbu Państwa, wymienionych w załączniku do uchwały.

§ 2.

Nieruchomości będące przedmiotem komunalizacji na rzecz Gminy Kartuzy służyć będą zaspokajaniu zbiorowych potrzeb wspólnoty.

§ 3.

Wykonanie uchwały powierza się Burmistrzowi Kartuz.

§ 4.

Uchwała wchodzi w życie z dniem podjęcia.

Przewodniczący Rady
Miejskiej w Kartuzach

Andrzej Pryczkowski

zatwierdzam pod względem
formalno-prawnym
RP 07 RM/1434/05/20 17 r.
data 17.05.2017 podpis ADWOKAT
Ernest S. Obert

Załącznik do Uchwały Nr XXXV/.../2017
Burmistrza Kartuz
z dnia 31 maja 2017 r.

Załącznik do Uchwały Nr XXXV/.../2017 Rady Miejskiej w Kartuzach z dnia 31 maja 2017 r.

- 1) Działka oznaczona ewidencyjnie nr 498 położona w Staniszewie o pow. 0,23 ha oznaczona księgą wieczystą nr GD1R/00016666/4 prowadzoną w systemie elektronicznym przez Sąd Rejonowy w Kartuzach.
- 2) Działka oznaczona ewidencyjnie nr 90/5 położona w Kartuzach, obręb 9 o pow. 0,0100 ha oznaczona księgą wieczystą nr GD1R/00082852/8 prowadzoną w systemie elektronicznym przez Sąd Rejonowy w Kartuzach.
- 3) Działka oznaczona ewidencyjnie nr 91 położona w Kartuzach, obręb 9 o pow. 0,0107 ha oznaczona księgą wieczystą nr GD1R/00082852/8 prowadzoną w systemie elektronicznym przez Sąd Rejonowy w Kartuzach.
- 4) Działka oznaczona ewidencyjnie nr 117 położona w Grzybnie o pow. 0,19 ha oznaczona księgą wieczystą nr GD1R/00081512/6 prowadzoną w systemie elektronicznym przez Sąd Rejonowy w Kartuzach.
- 5) Działka oznaczona ewidencyjnie nr 83 położona w Grzybnie o pow. 0,5600 ha oznaczona księgą wieczystą nr GD1R/00010037/4 prowadzoną w systemie elektronicznym przez Sąd Rejonowy w Kartuzach.
- 6) Działka oznaczona ewidencyjnie nr 87/2 położona w Kartuzach, obręb 9 o pow. 0,0289 ha oznaczona księgą wieczystą nr GD1R/00079963/5 prowadzoną w systemie elektronicznym przez Sąd Rejonowy w Kartuzach.

UZASADNIENIE

Gmina Kartuzy, w związku z realizacją zadań własnych, użytkuje wymienione w treści uchwały nieruchomości, będące własnością Skarbu Państwa. Ze względu na powyższe, w celu wyeliminowania przeszkód w swobodnym gospodarowaniu takimi nieruchomościami, zasadna jest regulacja ich stanu prawnego, poprzez przejęcie na własność gminy.

Zgodnie z art. 7 ust. 1 pkt 2 ustawy z dnia 8 marca 1990 r. o samorządzie gminnym zaspokajanie zbiorowych potrzeb wspólnoty należy do zadań własnych gminy. W szczególności zadania własne obejmują sprawy gminnych dróg i ulic. Wymienione w załączniku do uchwały nieruchomości zajęte są pod drogi. Ustawa z dnia 10 maja 1990 r. Przepisy wprowadzające ustawę o samorządzie terytorialnym i ustawę o pracownikach samorządowych (Dz. U. z 1990 r. Nr 32, poz. 191 z późn. zm.) umożliwia wojewodzie, na wniosek organu wykonawczego jednostki samorządu terytorialnego, poprzedzonego zgodą organu stanowiącego jednostki samorządu terytorialnego na wystąpienie z wnioskiem do wojewody, na nieodpłatnie przekazanie nieruchomości na rzecz gminy.

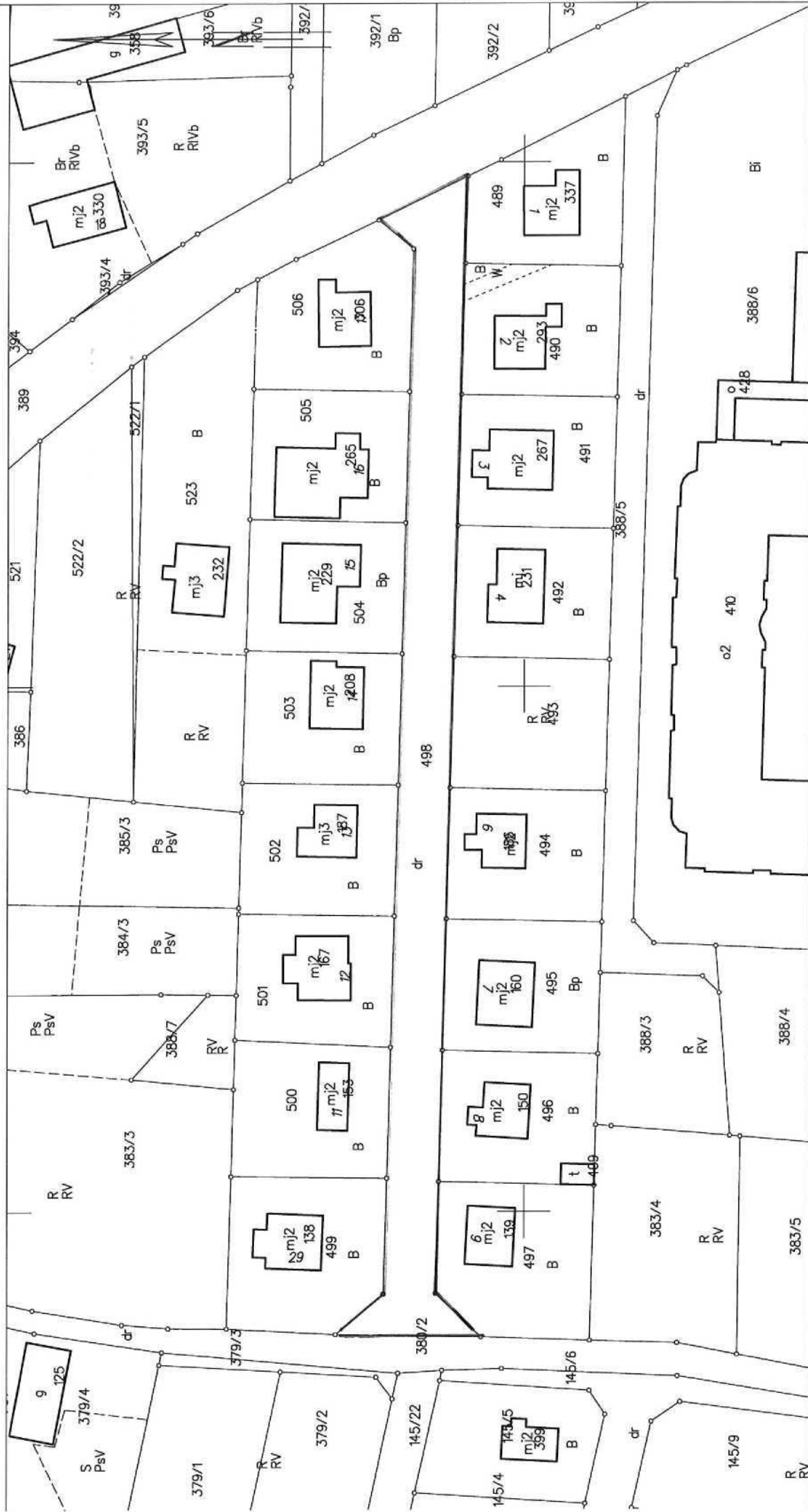
Decyzja wydawana przez wojewodę w trybie art. 5 ust. 4 ustawy z dnia 10 maja 1990 r. – Przepisy wprowadzające ustawę o samorządzie terytorialnym i ustawę o pracownikach samorządowych, po przeprowadzeniu postępowania wszczętego z inicjatywy gminy, ma charakter konstytutywny (tworzący nowy stan prawny), dlatego zgodnie z treścią art. 18 ust. 2 pkt 9 lit. „a” ustawy z dnia 8 marca 1990 r. o samorządzie gminnym na nabycie nieruchomości w trybie art. 5 ust. 4 ustawy z dnia 10 maja 1990 r. Przepisy wprowadzające ustawę o samorządzie terytorialnym i ustawę o pracownikach samorządowych, niezbędna jest zgoda Rady Miejskiej wyrażona w formie uchwały.

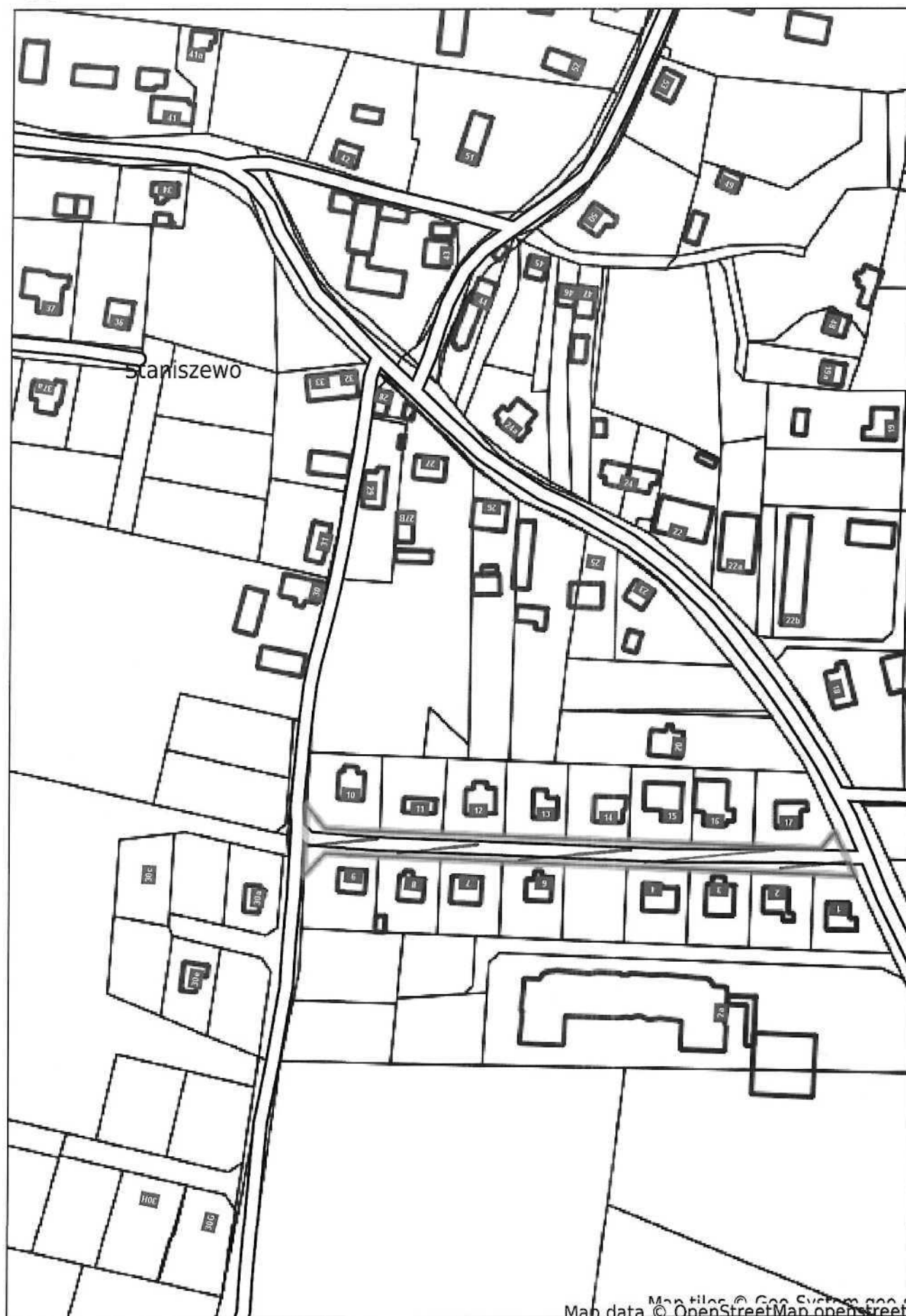
KIEROWNIK
Wydziału Gospodarki Nieruchomościami
Andrzej Podgórski

MAPA EWIDENCJI GRUNTÓW I BUDYNKÓW

SKALA 1:1000

Układ odniesienia: PL-ETRF89, układ wsp. płaskich: PL-2000 strefa 6 (18°), układ wys.: PL-KRON86-NH
obr. Staniszewo 0021: dz. 498





Map tiles © Geo System gop
Map data © OpenStreetMap openstreet



System Informacji Przestrzennej Gminy Kartuzy

skala 1 : 500



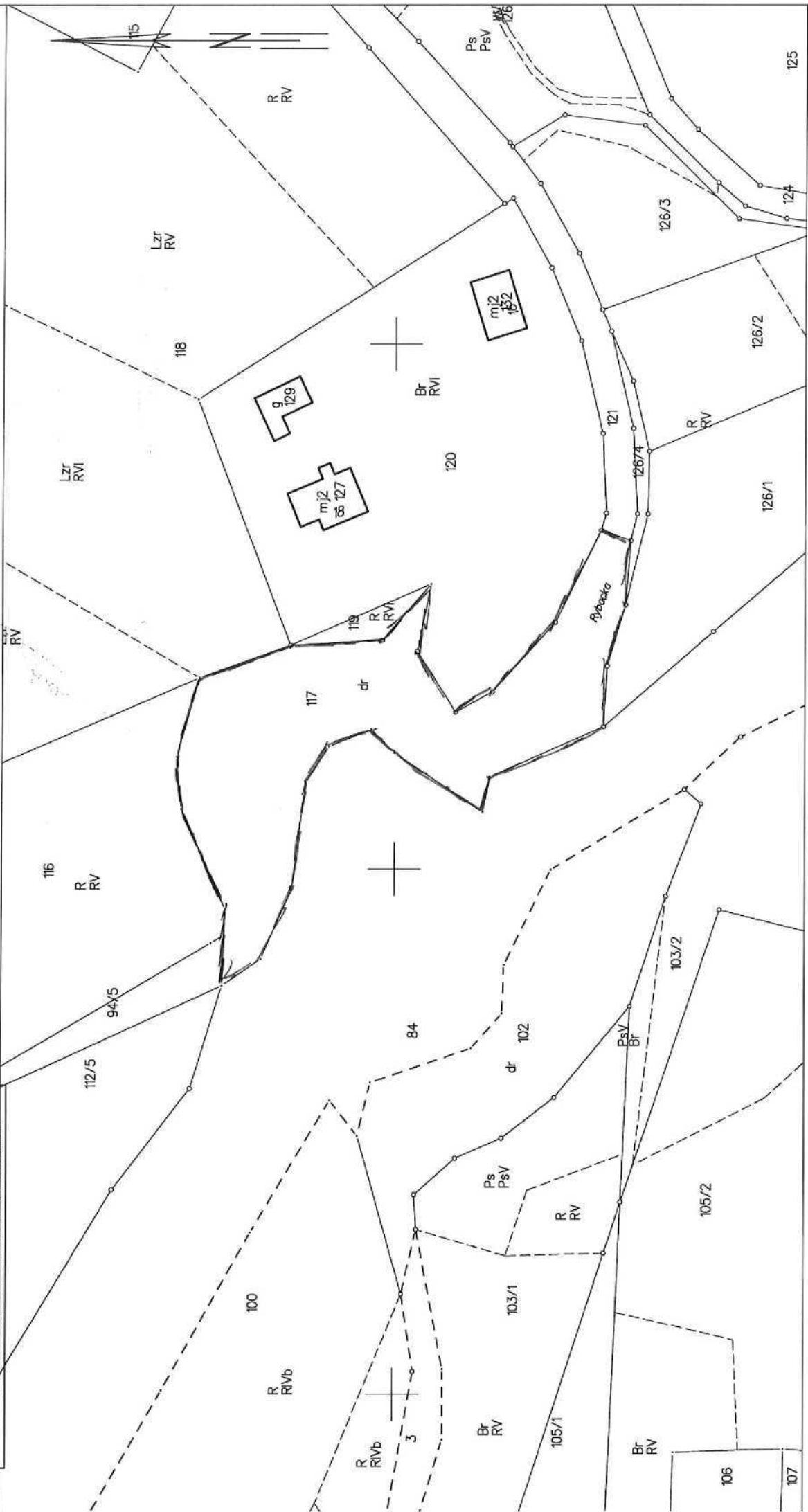
Stacja
"Białobrzegi" (stacja)
"Białobrzegi" (stacja) z linii kolejowej 230

MAPA EWIDENCJI GRUNTÓW I BUDYNKÓW

SKALA 1:1000

Układ odniesienia: PL-ETRF89, układ wsp. płaskich: PL-2000 strefa 6 (18°), układ wys.: PL-KRON86-NH
obr. Grzybno 0006: dz. 117

Uwaga: Przedstawione dane nie spełniają wymogów dokładnościowych określonych w standardach geodezyjnych.





System Informacji Przestrzennej Gminy Kartuzy

skala 1 : 2000

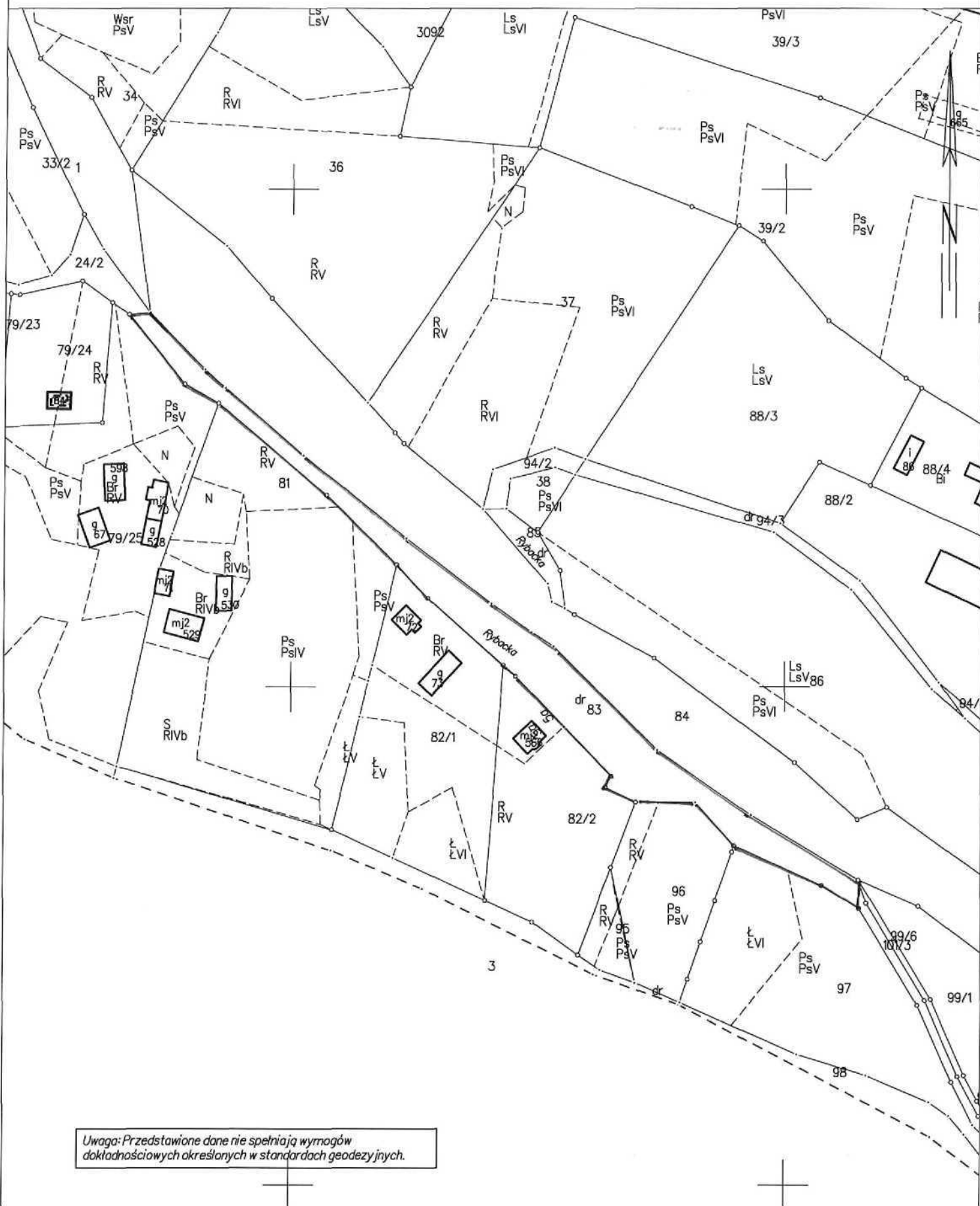


Map data © OpenStreetMap contributors, Imagery © Mapbox

MAPA EWIDENCJI GRUNTÓW I BUDYNKÓW

SKALA 1:2000

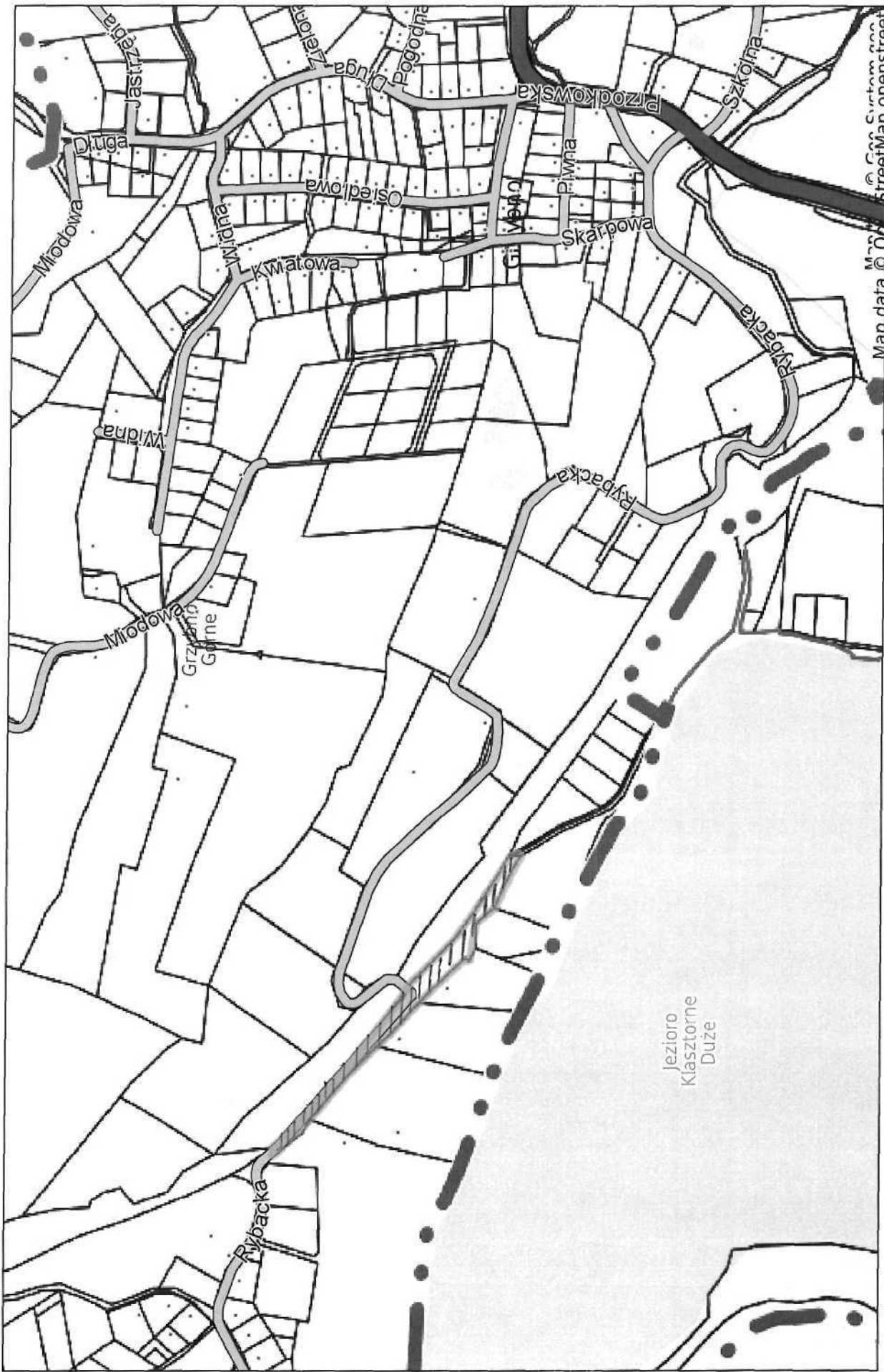
Układ odniesienia: PL-ETRF89, układ wsp. płaskich: PL-2000 strefa 6 (18°), układ wys.: PL-KRON86-NH
obr. Grzybno 0006: dz. 83





System Informacji Przestrzennej Gminy Kartuzy

skala 1 : 5000



Man data © OpenStreetMap contributors
© 2017 StreetMap, OpenStreetMap

STAROSTWO POWIATOWE
w Kartuzach
WYDZIAŁ GEODEZJI
(2)

WYRYS Z MAPY EWIDENCYJNEJ

SKALA 1:1000

Sekcje mapy: 314.444.074

obr. 9 0009; dz. 87/12

z up. STAROSTY

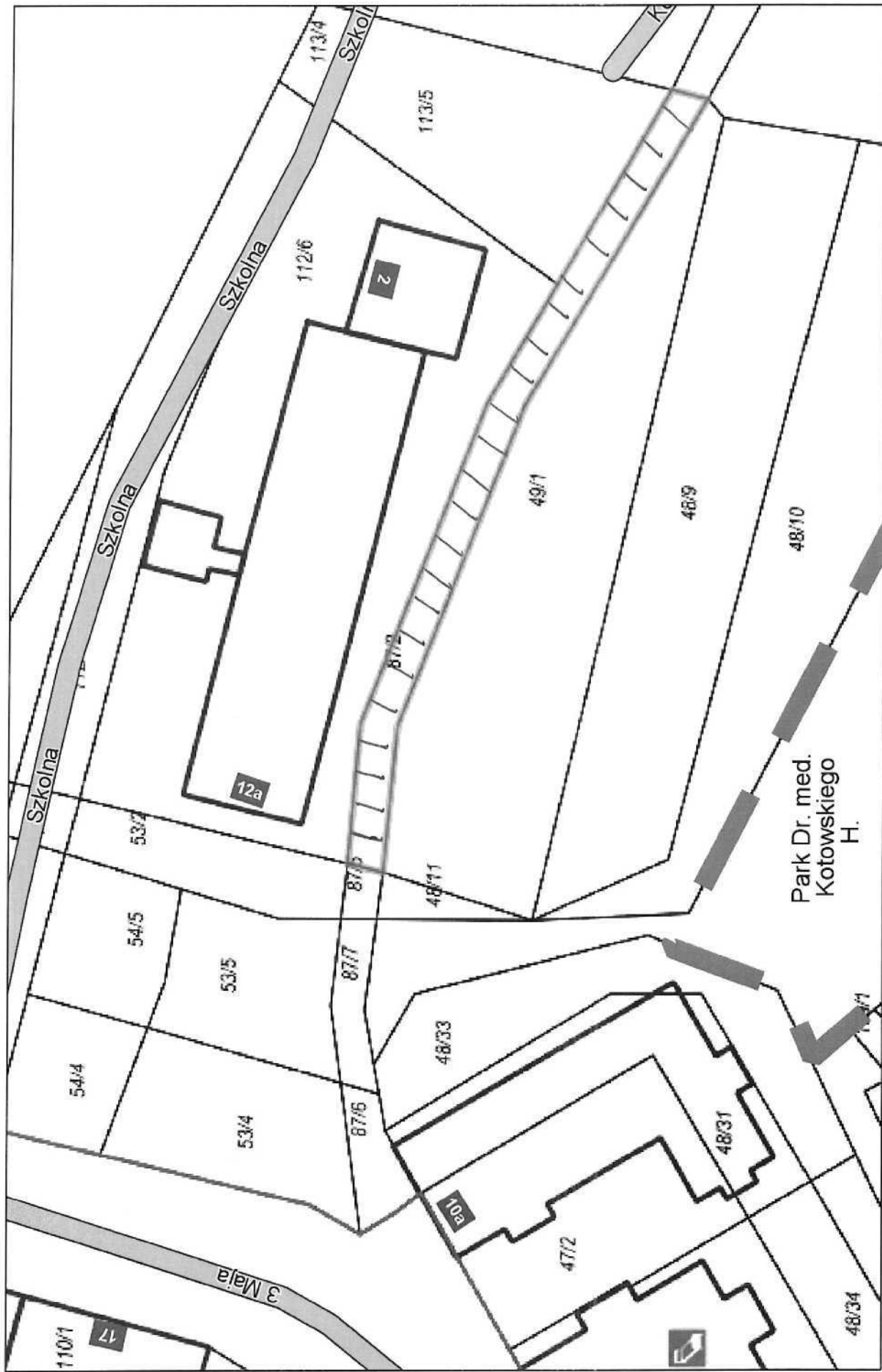
Engelina Eljasz
Starosta Powiatu Kartuskiego





System Informacji Przestrzennej Gminy Kartuzy

skala 1 : 500



Licencja nr G.6642.1661.2017_2205_CL0

1. Nazwa organu wydającego licencję:

POWIAT KARTUSKI
 ul. Dworcowa 1
 83-300 Kartuzy
 Wydział Geodezji
 NIP: 589-16-38-355

2. Licencjobiorca:


GMINA KARTUZY
 Kartuzy, ul. Gen. Józefa Hallera 1
 83-300 Kartuzy

3. Informacje o materiałach zasobu, których dotyczy licencja:

Lp.	Nazwa materiału zasobu	Identyfikator materiału zasobu	Data wykonania kopii	Określenie obszaru/objektu, do którego odnosi się licencja
1	Kopia arkusza mapy ewidencji gruntów i budynków w postaci drukowanej czarno-białej w formacie A4		09-05-2017	Kartuzy 90/5, 91; Staniszewo 498; Grzybno 117,83; Mirachowo 402/2 Kielpino 605

4. Niniejsza licencja upoważnia licencjobiorcę wymienionego w pkt 2 lub ustanowione przez licencjobiorcę podmioty do wykorzystywania wyszczególnionych w pkt 3 materiałów zasobu dla potrzeb własnych niezwiązanych z działalnością gospodarczą, bez prawa publikacji w sieci Internet.

5. Nie narusza licencji udostępnianie materiałów zasobu przez licencjobiorcę innym podmiotom dla realizacji celu i w granicach uprawnień określonych w ust. 4.


 Alicja Grzebyta
 WZROKTYKARDA GEODEZJI
 (podpis organu lub upoważnionej osoby)*

POUCZENIE

Zgodnie z art. 48a ust. 1 ustawy z dnia 17 maja 1989 r. - Prawo geodezyjne i kartograficzne (Dz. U. z 2016 r., poz. 1629) kto wykorzystuje materiały zasobu bez wymaganej licencji lub niezgodnie z warunkami licencji, lub udostępnia je wbrew postanowieniom licencji osobom trzecim, podlega karze pieniężnej w wysokości dziesięciokrotności opłaty, za udostępnienie tych materiałów.

Projekt 9

z dnia 31 maja 2017 r.

**Uchwała Nr XXXV/.../2017
Rady Miejskiej w Kartuzach**

z dnia 31 maja 2017 r.

w sprawie: wyrażenia zgody na zbycie prawa własności nieruchomości zabudowanej o nr ewid. działki 103/1 położonej w Starej Hucie.

Na podstawie art. 18 ust. 2 pkt 9 lit a ustawy z dnia 8 marca 1990 r. o samorządzie gminnym (j.t. Dz. U. z 2016 r., poz. 446 ze zm.) w zw. z art. 13 ust. 1 i art. 37 ust. 2 pkt 6 ustawy z dnia 21 sierpnia 1997 r. o gospodarce nieruchomościami (j.t. Dz.U. z 2016 r., poz. 2147 ze zm.).

**Rada Miejska w Kartuzach
na wniosek Burmistrza Kartuz
uchwala, co następuje:**

§ 1

Wyraża się zgodę na zbycie prawa własności nieruchomości zabudowanej o nr ewidencyjnym działki 103/1 o pow. 0.0134 ha, położonej w Starej Hucie, dla której Sąd Rejonowy w Kartuzach prowadzi księgę wieczystą o nr GD1R/00035212/6.

§ 2

Wykonanie uchwały powierza się Burmistrzowi Kartuz.

§ 3

Uchwała wchodzi w życie z dniem podjęcia.

Przewodniczący Rady
Miejskiej w Kartuzach

Andrzej Pryczkowski

10.05.2017
RM 14/310
17

Uzasadnienie

Zgodnie z art. 13 ust. 1 ustawy z dnia 21 sierpnia 1997 r. o gospodarce nieruchomościami nieruchomości mogą być przedmiotem obrotu. Jednocześnie art. 37 ust. 2 pkt 6 wskazuje, że nieruchomość może zostać zbyta w drodze bezprzetargowej, jeżeli może poprawić warunki zagospodarowania nieruchomości przyległej. Przeznaczona do sprzedaży działka o nr ewid. 103/1 o pow. 0.0134 ha (wł. Gmina Kartuzy) umożliwi sąsiedniej działce o nr ewid. 102/1 o pow. 0.0649 ha (wł. osoby fizyczne) jej racjonalne zagospodarowanie w ramach posesji mieszkalnej. Działka przeznaczona do zbycia zabudowana jest budynkiem byłej salki katechetycznej. Budynek znajduje się w złym stanie technicznym i przeznaczony jest do rozbiórki. Starosta Kartuski w dniu 16.06.2016 r. wydał decyzję pozwolenia na rozbiórkę. Nabywca we własnym zakresie dokona rozbiórki budynku i uprzątnie teren nieruchomości. Ze względu na niewielką powierzchnię, nieregularny kształt działka 103/1 wydaje się być w obecnym stanie dla gminy zbędna. Dla nieruchomości brak ustaleń miejscowego planu zagospodarowania przestrzennego. W studium uwarunkowań i kierunków zagospodarowania przestrzennego przedmiotowa nieruchomość oznaczona jest symbolem MS - tereny zabudowy skoncentrowanej.

KIEROWNIK
Wydziału Gospodarki Nieruchomościami
Andrzej Podgórski

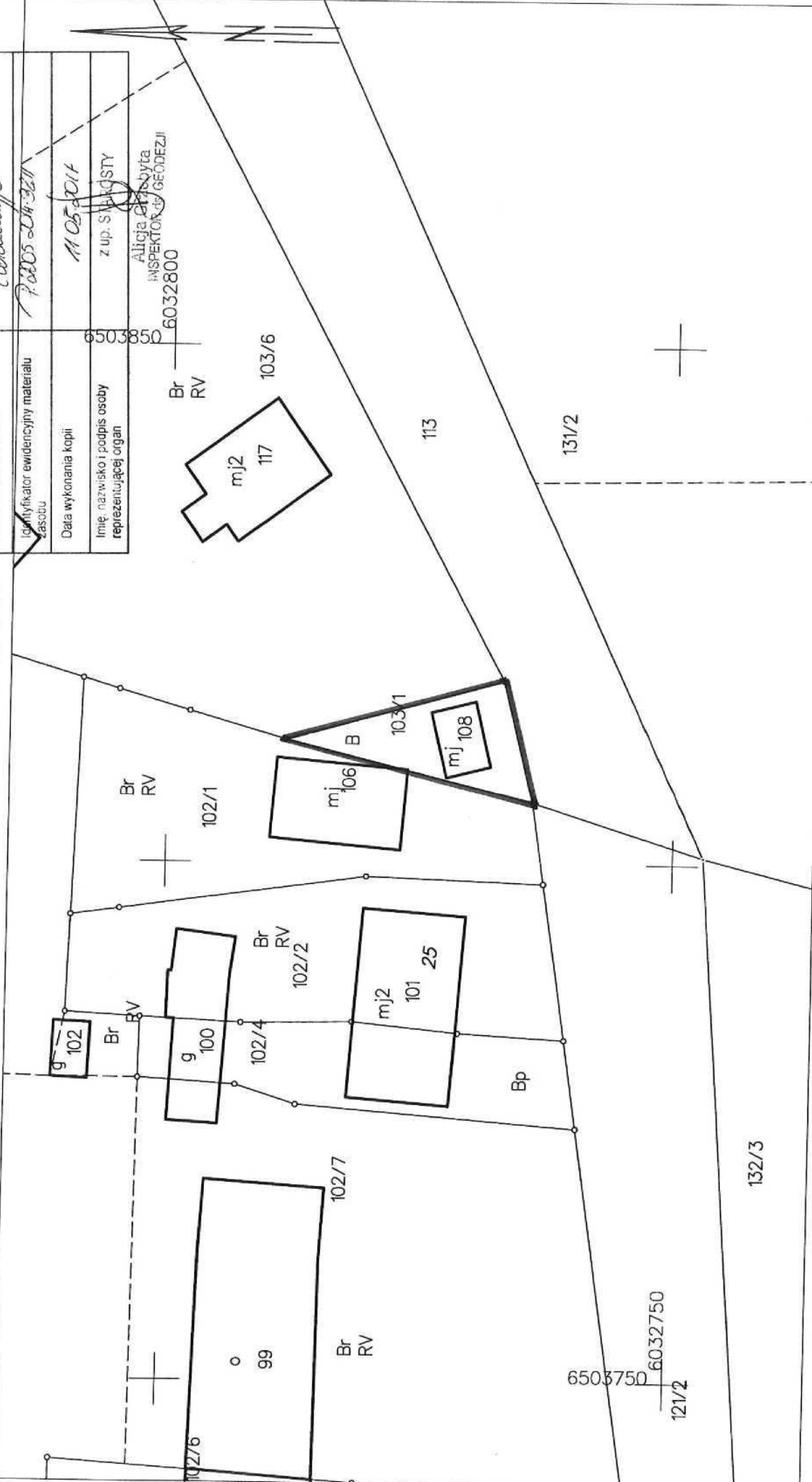
MAPA EWIDENCJI GRUNTÓW I BUDYNKÓW

SKALA 1:500

Układ odniesienia: PL-ETRF89, układ wsp. płaskich: PL-2000 strefa 6 (18°)
 obr. Stara Huta 0022: dz. 103/1

poświadczają zgodność niniejszej kopii z treścią materiału państwowego zasobu geodezyjnego i kartograficznego

Organ prowadzący państwowy zasob geodezyjny i kartograficzny	Starosta Kartuski
Nazwa materiału zasobu	<i>Mappa Podziałowa</i>
Identyfikator ewidencyjny materiału zasobu	<i>P.0205-24-3211</i>
Data wykonania kopii	<i>11.05.2011</i>
Imię, nazwisko i podpis osoby reprezentującej organ	<i>z up. S. HAJDUSTY</i>
Br	6503850
RV	6032800



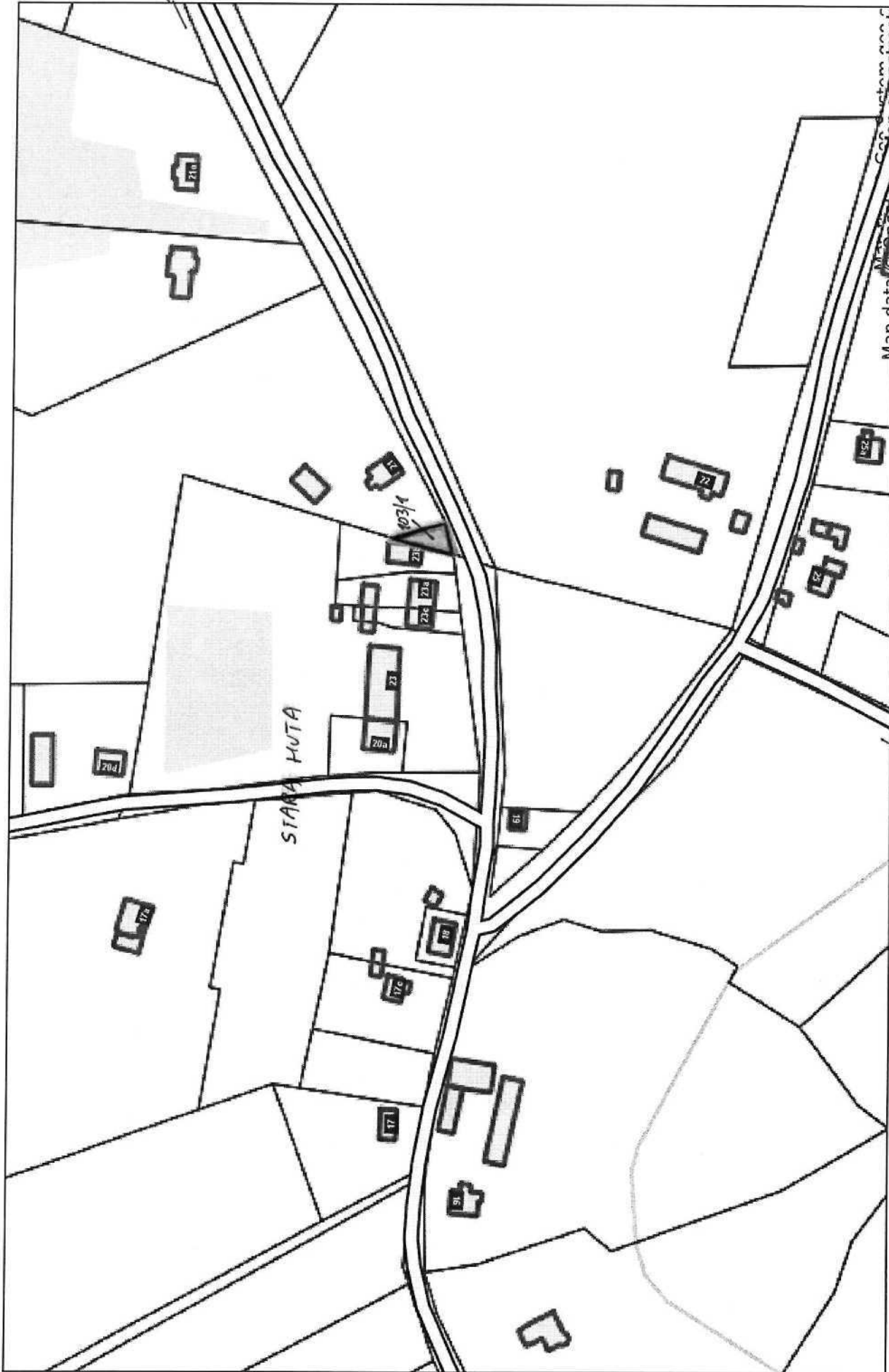
Sporządził(a) wydruk: PODGIG

Uwaga: Przedstawione dane nie spełniają wymogów dokładnościowych określonych w standardach geodezyjnych.



System Informacji Przestrzennej Gminy Kierów

skala 1 : 2000



Niniejszy wydruk nie stanowi dokumentu w rozumieniu przepisów prawa
wydrukowano w serwisie kartuzy.e-mapa.net dnia 2017-05-12 09:16:43

Projekt 10

z dnia 31 maja 2017 r.

**Uchwała Nr XXXV/.../2017
Rady Miejskiej w Kartuzach**

z dnia 31 maja 2017 r.

w sprawie: wyrażenia zgody na zbycie nieruchomości o nr ewid. działki 86 położonej w Staniszewie.

Na podstawie art. 18 ust. 2 pkt 9 lit a ustawy z dnia 8 marca 1990 r. o samorządzie gminnym (j.t. Dz. U. z 2016 r., poz. 446 ze zm.) w zw. z art. 13 ust. 1 i art. 37 ust. 2 pkt 6 ustawy z dnia 21 sierpnia 1997 r. o gospodarce nieruchomościami (j.t. Dz.U. z 2016 r., poz. 2147 ze zm.).

**Rada Miejska w Kartuzach
na wniosek Burmistrza Kartuz
uchwala, co następuje:**

§ 1

Wyraża się zgodę na sprzedaż nieruchomości gruntowej o nr ewidencyjnym działki 86 o pow. 0.1237 ha położonej w Staniszewie, dla której Sąd Rejonowy w Kartuzach prowadzi księgę wieczystą o nr GD1R/00030187/6.

§ 2

Wykonanie uchwały powierza się Burmistrzowi Kartuz.

§ 3

Uchwała wchodzi w życie z dniem podjęcia.

Przewodniczący Rady
Miejskiej w Kartuzach

Andrzej Pryczkowski

10.05.2017
14
14

Uzasadnienie

Zgodnie z art. 13 ust. 1 ustawy z dnia 21 sierpnia 1997 r. o gospodarce nieruchomościami nieruchomości mogą być przedmiotem obrotu. Jednocześnie art. 37 ust. 2 pkt 6 wskazuje, że nieruchomość może zostać zbyta w drodze bezprzetargowej, jeżeli może poprawić warunki zagospodarowania nieruchomości przyległej. Przeznaczona do sprzedaży działka o nr ewid. 86 o pow. 0.1237 ha (wł. Gmina Kartuzy) i sąsiednia działka o nr ewid. 87 o pow. 0.7291 ha (wł. osoba fizyczna) są niezabudowane, wykorzystywane na cele rolnicze jako pole uprawne. Ze względu na podłużny kształt i wieloletni sposób użytkowania jako część pola uprawnego działka 86 wydaje się być w obecnym stanie dla gminy zbędna. Na terenie nieruchomości brak obowiązującego miejscowego planu zagospodarowania przestrzennego. W studium uwarunkowań i kierunku zagospodarowania przestrzennego teren działki o nr ewid. 86 oznaczony jest jako potencjalne tereny inwestycyjne, 1.13 drobne kompleksy leśne i semileśne, zadrzewione i zakrzewione, MN - teren zabudowy mieszkaniowej jednorodzinnej.

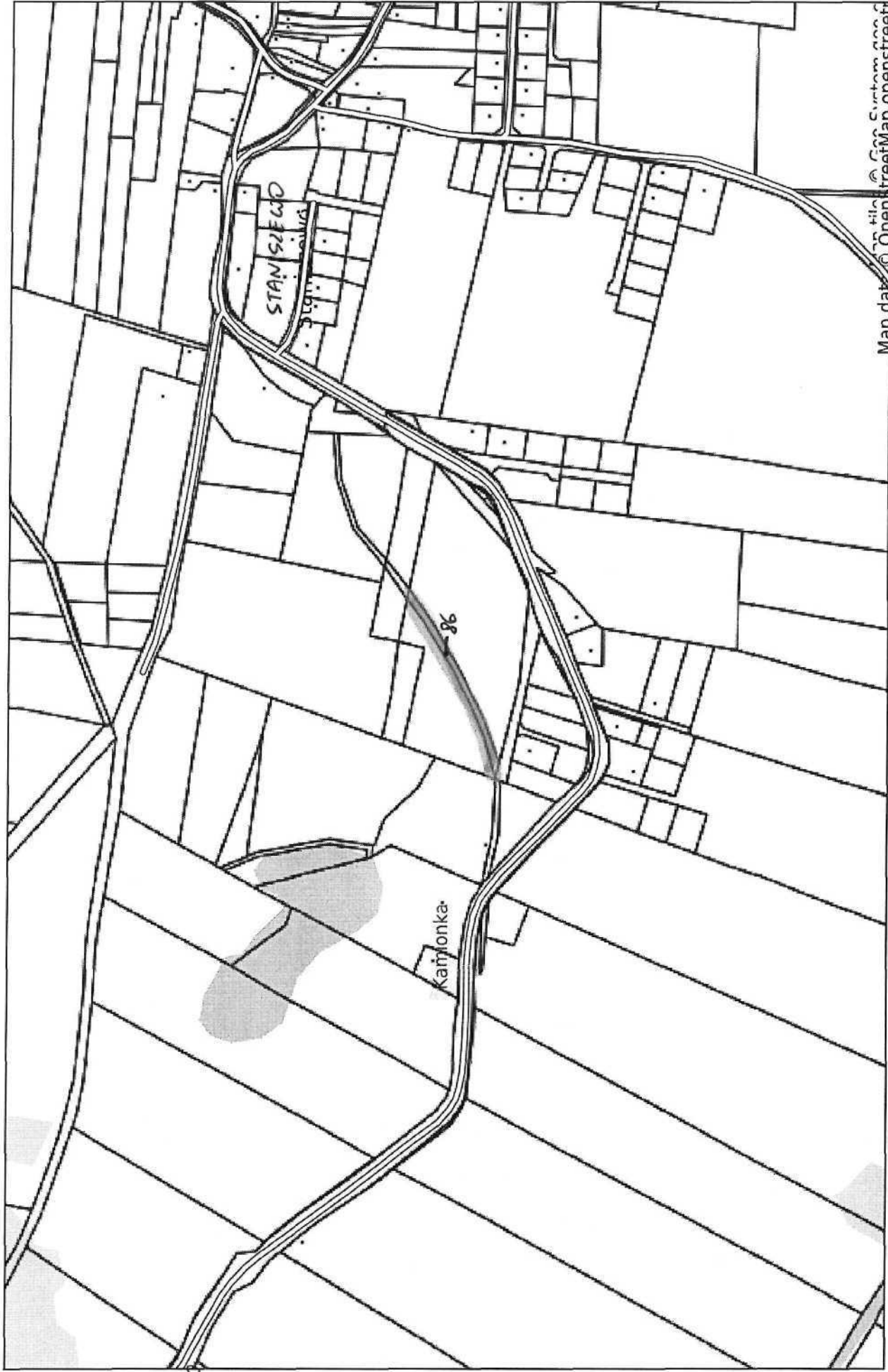
KIEROWNIK
Wydziału Gospodarki Nieruchomościami

Andrzej Podgórski



System Informacji Przestrzennej Gminy Kartuzy

skala 1 : 5000



Map data © OpenStreetMap contributors, Imagery © Mapbox

Projekt 11

z dnia 31 maja 2017 r.

**Uchwała Nr XXXV/.../2017
Rady Miejskiej w Kartuzach**

z dnia 31 maja 2017 r.

w sprawie: wyrażenia zgody na zbycie nieruchomości o nr ewid. działki 75 położonej w Staniszewie.

Na podstawie art. 18 ust. 2 pkt 9 lit a ustawy z dnia 8 marca 1990 r. o samorządzie gminnym (j.t. Dz. U. z 2016 r., poz. 446 ze zm.) w zw. z art. 13 ust. 1 i art. 37 ust. 2 pkt 6 ustawy z dnia 21 sierpnia 1997 r. o gospodarce nieruchomościami (j.t. Dz.U. z 2016 r., poz. 2147 ze zm.).

**Rada Miejska w Kartuzach
na wniosek Burmistrza Kartuz
uchwala, co następuje:**

§ 1

Wyraża się zgodę na sprzedaż nieruchomości gruntowej o nr ewidencyjnym działki 75 o pow. 0.06 ha położonej w Staniszewie, dla której Sąd Rejonowy w Kartuzach prowadzi księgę wieczystą o nr GD1R/00030187/6.

§ 2

Wykonanie uchwały powierza się Burmistrzowi Kartuz.

§ 3

Uchwała wchodzi w życie z dniem podjęcia.

Przewodniczący Rady
Miejskiej w Kartuzach

Andrzej Pryczkowski

zabiegów... w zględem
formalno-prawny
17
10.05.2017
Agn

Uzasadnienie

Zgodnie z art. 13 ust. 1 ustawy z dnia 21 sierpnia 1997 r. o gospodarce nieruchomościami nieruchomości mogą być przedmiotem obrotu. Jednocześnie art. 37 ust. 2 pkt 6 wskazuje, że nieruchomość może zostać zbyta w drodze bezprzetargowej, jeżeli może poprawić warunki zagospodarowania nieruchomości przyległej. Przeznaczona do sprzedaży działka o nr ewid. 75 o pow. 0.06 ha (wł. Gmina Kartuzy) i sąsiednia działka o nr ewid. 74 o pow. 0.65 ha (wł. osoba fizyczna) są niezabudowane, wykorzystywane na cele rolnicze jako pole uprawne. Ze względu na podłużny kształt i wieloletni sposób użytkowania jako część pola uprawnego działka 75 wydaje się być w obecnym stanie dla gminy zbędna. Na terenie nieruchomości brak obowiązującego miejscowego planu zagospodarowania przestrzennego. W studium uwarunkowań i kierunku zagospodarowania przestrzennego teren działki o nr ewid. 75 oznaczony jest jako potencjalne tereny inwestycyjne.

KIEROWNIK
Wydziału Gospodarki Nieruchomościami

Andrzej Podgórski



System Informacji Przestrzennej Gminy Kartyzy

skala 1 : 5000



Man data © OnenStreetMap Custom from

Projekt 121

z dnia 31 maja 2017 r.

**Uchwała Nr XXXV/.../2017
Rady Miejskiej w Kartuzach**

z dnia 31 maja 2017 r.

w sprawie: wyrażenia zgody na zamianę prawa własności nieruchomości oznaczonych nr ewid. działek 48/8 na 51/4 położonych w Sianowskiej Hucie.

Na podstawie art. 18 ust. 2 pkt 9 a ustawy z dnia 8 marca 1990 r. o samorządzie gminnym (t.j. Dz. U. z 2016 r., poz. 446 ze zm.) w zw. z art.13 ust. 1, art. 15 ust. 1 i art. 37 ust. 2 pkt 4 ustawy z dnia 21 sierpnia 1997 r. o gospodarce nieruchomościami (t.j. Dz.U. z 2016 r., poz. 2147 ze zm.).

**Rada Miejska w Kartuzach
na wniosek Burmistrza Kartuz
uchwała, co następuje:**

§ 1

Wyraża się zgodę na zamianę prawa własności nieruchomości gruntowych położonych w Sianowskiej Hucie, oznaczonych nr ewid. działek 48/8 o pow. 0.0050 ha, stanowiącej własność Gminy Kartuzy, dla której Sąd Rejonowy w Kartuzach prowadzi księgę wieczystą nr GD1R/00030740/1 na działkę o nr ewid. 51/4 o pow. 0.0082 ha, stanowiącej własność osoby fizycznej, dla której Sąd Rejonowy w Kartuzach prowadzi księgę wieczystą nr GD1R/00004160/0.

§ 2

Wykonanie uchwały powierza się Burmistrzowi Kartuz.

§ 3

Uchwała wchodzi w życie z dniem podjęcia.

Przewodniczący Rady
Miejskiej w Kartuzach

Andrzej Pryczkowski

całkowicie zgodny z projektem
formalno-prawny
IP 07... RM 11/05/2017 r.
10.05.2017 podpis...
[Signature]

Uzasadnienie

Zgodnie z art. 13 ustawy z dnia 21 sierpnia 1997 r. o gospodarce nieruchomościami, nieruchomości mogą być przedmiotem obrotu, w tym zamiany. W przypadku nierównej wartości zamienianych nieruchomości zgodnie z art. 15 ust 1 ustawy stosuje się dopłatę, której wysokość jest równa różnicy ich wartości. W przypadku zamiany gruntów stosuje się tryb bezprzetargowy. Zamiana działek o nr ewid. 48/8 i 51/4 pozwoli na uregulowanie stanu prawnego przebiegu drogi kategorii gminne nr 155410G: DP1907G - Sianowska Huta - Smolne Błota - gr. gminy (kier. Pomieczyno) zgodnego z rzeczywistym stanem na gruncie. Na terenie w/w nieruchomości brak obowiązującego miejscowego planu zagospodarowania przestrzennego. W studium uwarunkowań i kierunku zagospodarowania przestrzennego teren działek oznaczony jest jako fragment drogi gminnej.

KIEROWNIK
Wydziału Gospodarki Nieruchomościami

Andrzej Podgórski



System Informacji Przestrzennej Gminy Kartuzy

skala 1 : 5000



Projekt 13

z dnia 31 maja 2017 r.

**Uchwała Nr XXXV/.../2017
Rady Miejskiej w Kartuzach**

z dnia 31 maja 2017 r.

w sprawie: wyrażenia zgody na udzielenie bonifikaty od ceny sprzedaży nieruchomości o nr ewid. działki 100/45 położonej w Kartuzach.

Na podstawie art. 18 ust. 2 pkt 9 lit a ustawy z dnia 8 marca 1990 r. o samorządzie gminnym (j.t. Dz. U. z 2016 r., poz. 446 ze zm.) w zw. z art. 68 ust. 1 pkt 10 ustawy z dnia 21 sierpnia 1997 r. o gospodarce nieruchomościami (j.t. Dz.U. z 2016 r., poz. 2147 ze zm.)

**Rada Miejska w Kartuzach
na wniosek Burmistrza Kartuz
uchwała, co następuje:**

§ 1

Wyraża się zgodę na udzielenie bonifikaty od ceny sprzedaży nieruchomości o nr ewidencyjnym działki 100/45 o pow. 0.0111 ha, położonej w Kartuzach, obręb 4, dla której Sąd Rejonowy w Kartuzach prowadzi księgę wieczystą o nr GD1R/00034446/8 na cele mieszkaniowe w wysokości 70 %.

§ 2

Wykonanie uchwały powierza się Burmistrzowi Kartuz.

§ 3

Uchwała wchodzi w życie z dniem podjęcia.

Przewodniczący Rady
Miejskiej w Kartuzach

Andrzej Pryczkowski

zatwierdzone przez Burmistrza
formalno-prawnym
RP 07... 31.05.2017
31.05.2017

Uzasadnienie

Uchwałą nr XX/365/2016 z dnia 22 czerwca 2016 r. Rada Miejska w Kartuzach wyraziła zgodę na zbycie nieruchomości o nr ewid. działki 100/45 poł. w Kartuzach na poprawienie warunków zagospodarowania nieruchomości przyległej o nr ewid. działki 59. Obie nieruchomości są ogrodzone, zabudowane budynkiem mieszkalnym i stanowią posesję przy ul. Sambora 38 w Kartuzach.

Na podstawie operatu szacunkowego z dnia 8 sierpnia 2016 r. sporządzonego na zlecenie Gminy Kartuzy cenę sprzedaży ustalono na kwotę 9.380,00 zł + podatek vat. Strona umowy odmówiła podpisania protokołu ze względu na wysoką jej zdaniem cenę. Biorąc pod uwagę możliwość zasiedzenia przedmiotowej nieruchomości tutejszy Organ zaproponował Stronie udzielenie bonifikaty. Zgodnie z art. 68 ust. pkt 10 ustawy z dnia 21 sierpnia 1997 r. o gospodarce nieruchomościami właściwy organ może udzielić bonifikaty w przypadku zbycia nieruchomości w trybie bezprzetargowym w celu poprawy zagospodarowania nieruchomości przyległej z zastrzeżeniem, że nieruchomość przyległa jest przeznaczona lub wykorzystywana na cele mieszkaniowe. Biorąc pod uwagę wieloletnie użytkowanie działki o nr ewid. 100/45 poł. w Kartuzach na cele mieszkaniowe zachodzą przesłanki umożliwiające udzielenie bonifikaty.

KIEROWNIK
Wydziału Gospodarki Nieruchomościami

Andrzej Podgórski

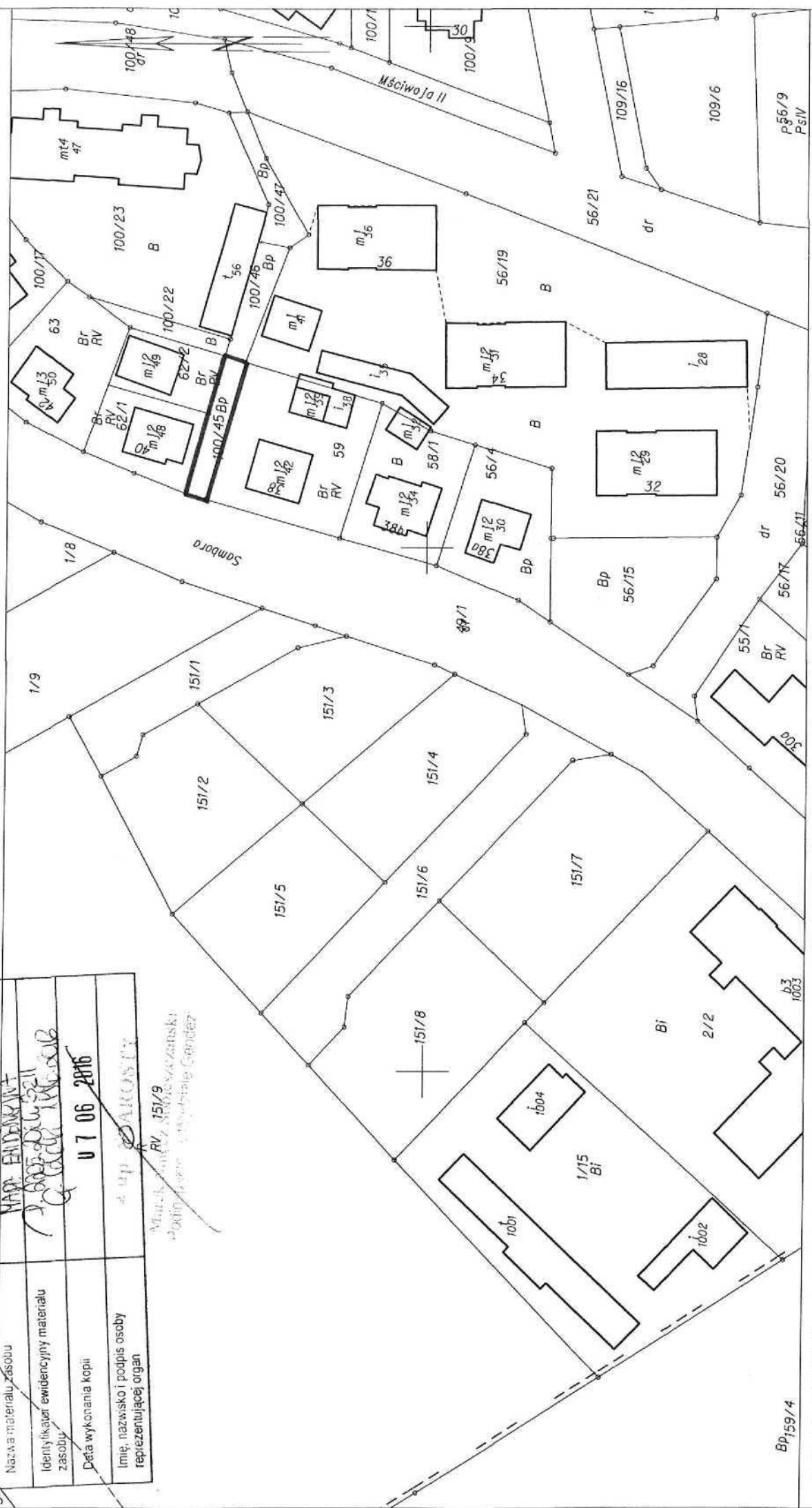
MAPA EWIDENCJI GRUNTÓW I BUDYŃCÓW

SKALA 1:1000

Układ wsp. płaskich: 2000 strefa 6 (18°), układ odn.: Kronsztadt 86
 obr. 4-0004: dz. 100/45, 151/2, 151/3, 151/5, 151/7, 151/8

Pojawiła się zgodność niniejszej kopii z treścią materiału papierowego zasobu geodezyjnego i kartograficznego	
Organ prowadzący pomiarowy zasób geodezyjny i kartograficzny	Starosta Kartuski
Nazwa materiału zasobu	MAPA EWIDENCJI
Identyfikator ewidencyjny materiału zasobu	100/45/9
Data wykonania kopii	07 06 2016
Imię, nazwisko i podpis osoby reprezentującej organ	mgr inż. J. GARDYŚ

Mapa wykonana z Siły Wykazowej
 Podpisano: J. Gardyś



Bp/159/4

Kartuzi dn. 2016-06-07
 Sporządził/wydruk: PODGIK

Projekt 14

z dnia 31 maja 2017 r.

**Uchwała Nr XXXV/.../2017
Rady Miejskiej w Kartuzach**

z dnia 31 maja 2017 r.

**w sprawie: wyrażenia zgody na zbycie lokalu mieszkalnego stanowiącego własność Gminy Kartuzy,
wraz z udziałem w nieruchomości gruntowej.**

Na podstawie art. 18 ust. 2 pkt 9 lit. a ustawy z dnia 8 marca 1990 r. o samorządzie gminnym (j.t. Dz. U. z 2016 r., poz. 446 ze zm.) w zw. z art. 13 ust. 1 ustawy z dnia 21 sierpnia 1997 r. o gospodarce nieruchomościami (j.t. Dz.U. z 2016 r., poz. 2147 ze zm.).

**Rada Miejska w Kartuzach
na wniosek Burmistrza Kartuz
uchwala, co następuje:**

§ 1

Wyraża się zgodę na zbycie lokalu mieszkalnego nr 6 położonego w budynku przy ul. Szpitalnej 37 w Dzierżążnie, stanowiącego własność Gminy Kartuzy, usytuowanego na działce o nr ewidencyjnym 8/37, położonej w Dzierżążnie, wraz z udziałem w nieruchomości gruntowej, dla której Sąd Rejonowy w Kartuzach prowadzi księgę wieczystą o nr GD1R/00045465/7.

§ 2

Wykonanie uchwały powierza się Burmistrzowi Kartuz.

§ 3

Uchwała wchodzi w życie z dniem podjęcia.

Przewodniczący Rady
Miejskiej w Kartuzach

Andrzej Pryczkowski

Wzrostem...
formalno-prawnym
10.05.2017

Uzasadnienie

W przypadku zbywania nieruchomości pierwszeństwo w ich nabyciu przysługuje najemcy lokalu mieszkalnego na czas nieoznaczony. O wykup zajmowanego mieszkania wystąpił najemca lokalu położonego w Dzierżąźnie przy ul. Szpitalnej 37/6. Budynek, w którym znajduje się przedmiotowy lokal mieszkalny zarządzany jest w ramach wspólnoty mieszkaniowej. Zgodnie z przepisami ustawy o gospodarce nieruchomościami, wartość lokalu zostanie ustalona przez rzeczoznawcę majątkowego. Przy sprzedaży lokalu zastosowane zostaną bonifikaty wynikające z uchwały Rady Miejskiej w Kartuzach w sprawie ustalenia kryteriów na zastosowanie bonifikat przy sprzedaży komunalnych lokali mieszkalnych na rzecz najemców.

KIEROWNIK
Wydziału Gospodarki Nieruchomościami

Andrzej Podgórski

Województwo: pomorskie
Powiat: kartuski
Jednostka ewidencyjna: Kartuszy - G 220502_5
Obręb: Dzierżążno 0004
Działka: 8/36, 8/44

STAROSTWO POWIATOWE
w Kartuzach
WYDZIAŁ GEODEZJI
(2)

WYRYS Z MAPY EWIDENCYJNEJ

SKALA 1:1000

obr. Dzierżążno 0004; dz. 8/36, 8/44
Sekcje mapy: 314.444.153; 314.444.151

mgr inż. *[Signature]*
Fajna J. J. J.
Geodeta

Mapa dla celów informacyjnych



Zgodnie z art. 18 ustawy z dnia 17.05.1989 r.
PRAWO GEODEZYJNE I KARTOGRAFICZNE
z Dz. U. 2000 nr 10 poz. 188E, późn. zm.)
rozpowszechnianie, rozprowadzenie oraz
przygotowanie w celu rozpowszechniania
rozprowadzenia niniejszej mapy wymaga
zezwolenia Starosty

z dnia 31 maja 2017r.

UCHWAŁA NR XXXV/.../2017
RADY MIEJSKIEJ W KARTUZACH

Z DNIA 31 MAJA 2017 R.

w sprawie: wyrażenia zgody na zawarcie kolejnych umów dzierżawy nieruchomości gruntowych.

Na podstawie art. 18 ust. 2 pkt 9 lit. a ustawy z dnia 8 marca 1990 r. o samorządzie gminnym (t.j. Dz. U. z 2016 r. poz. 446 z późn. zmianami) w związku z art. 13 ust. 1 i art. 37 ust. 4 ustawy z dnia 21 sierpnia 1997 r. o gospodarce nieruchomościami (t.j. Dz. U. z 2016, poz. 2147 z późn. zmianami).

Rada Miejska w Kartuzach
na wniosek Burmistrza Kartuz
uchwala, co następuje:

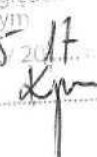
§ 1.

Wyraża się zgodę na zawarcie kolejnych umów dzierżawy nieruchomości gruntowych obejmujących:

1. Część działki o nr ewid. 148/1 położonej w Kartuzach, obr. 1, o pow. 0.0084 ha, stanowiącej własność Gminy Kartuzy, dla której Sąd Rejonowy w Kartuzach prowadzi księgę wieczystą nr GD1R/00014780/5.
2. Działki o nr ewid. 235/1 i 235/2 położone w Pomieczyńskiej Hucie, o łącznej pow. 0.4966 ha, stanowiące własność Gminy Kartuzy, dla których Sąd Rejonowy w Kartuzach prowadzi księgę wieczystą nr GD1R/00013023/4.
3. Część działki o nr ewid. 108/13 położonej w Kartuzach, obr. 4, o pow. 0.0113 ha, stanowiącej własność Gminy Kartuzy, dla której Sąd Rejonowy w Kartuzach prowadzi księgę wieczystą nr GD1R/00034446/8.
4. Część działki o nr ewid. 70/11 położonej w Kartuzach, obr. 3, o pow. 0.0002 ha, stanowiącej własność Gminy Kartuzy, dla której Sąd Rejonowy w Kartuzach prowadzi księgę wieczystą nr GD1R/00028104/4.

§ 2.

Wykonanie uchwały powierza się Burmistrzowi Kartuz.

Wierzę, że powyższe
formalno-prawnym
10.05.2017 podpis 

§ 3.

Uchwała wchodzi w życie z dniem podjęcia.

Przewodniczący Rady
Miejskiej w Kartuzach

Andrzej Pryczkowski

UZASADNIENIE

Zgodnie z art. 13 ust. 1 ustawy z dnia 21 sierpnia 1997 roku o gospodarce nieruchomościami, nieruchomości mogą być m.in. wdzierżawiane. Umowy dzierżawy wskazanych działek wygasły lub wygasną w najbliższym czasie. W przypadku gdy strony wyrażą wolę zawarcia kolejnych umów dzierżawy, zgodnie z art. 18 ust. 2 pkt. 9 a ustawy z dnia 8 marca 1990 roku o samorządzie gminnym, wymagana jest zgoda Rady Miejskiej wyrażona w formie uchwały, gdy po umowie zawartej na czas oznaczony do lat 3 strony zawierają kolejne umowy, których przedmiotem jest ta sama nieruchomość.

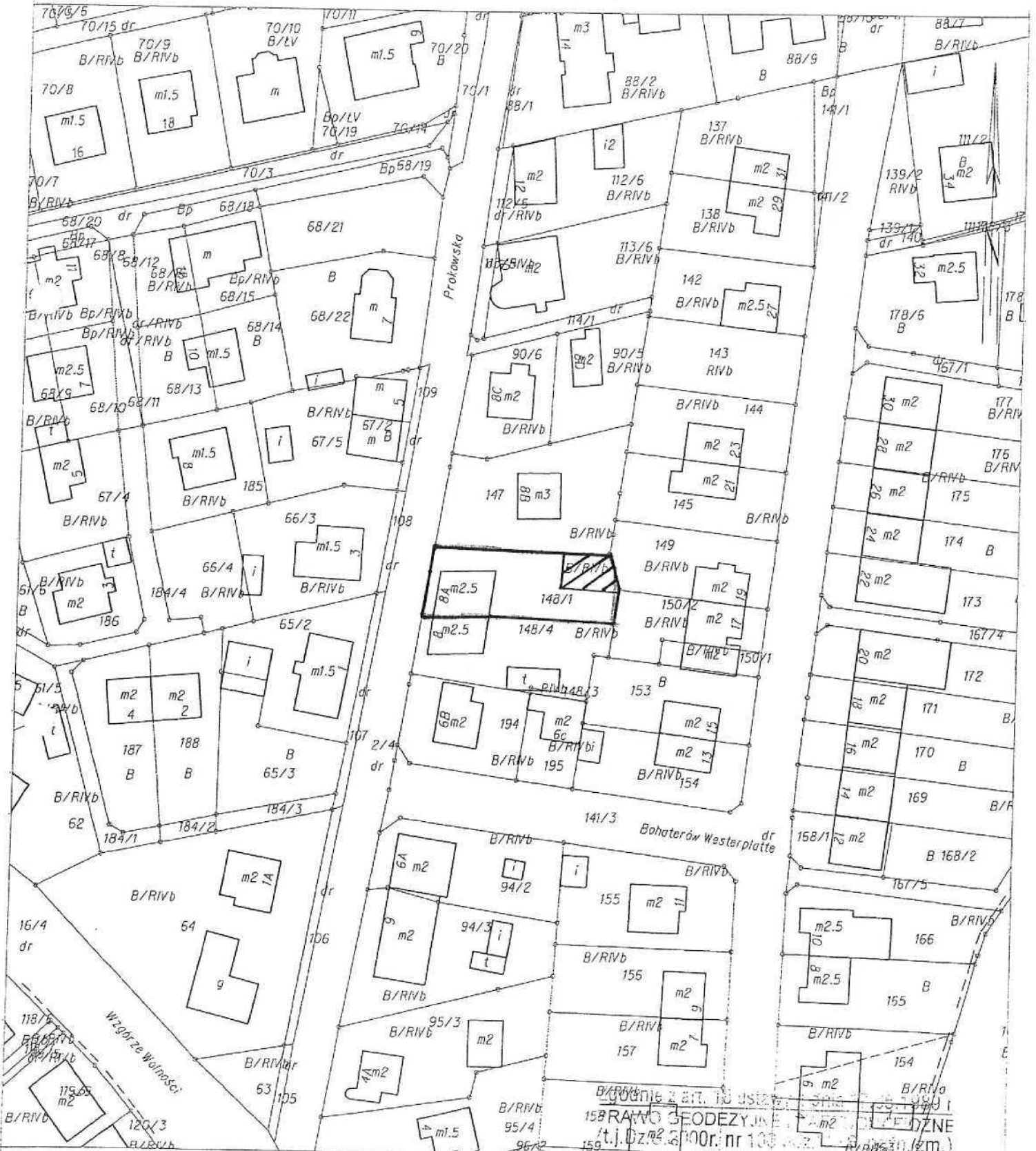
KIEROWNIK
Wydziału Gospodarki Nieruchomościami
Andrzej Podgórski

STAROSTWO POWIATOWE
w Kartuzach
WYDZIAŁ GEODEZJI
(2)

Województwo: pomorskie
Powiat: kartuski
Jednostka ewidencyjna: Kartuzy - M 220502_4
Obręb: 1 0001

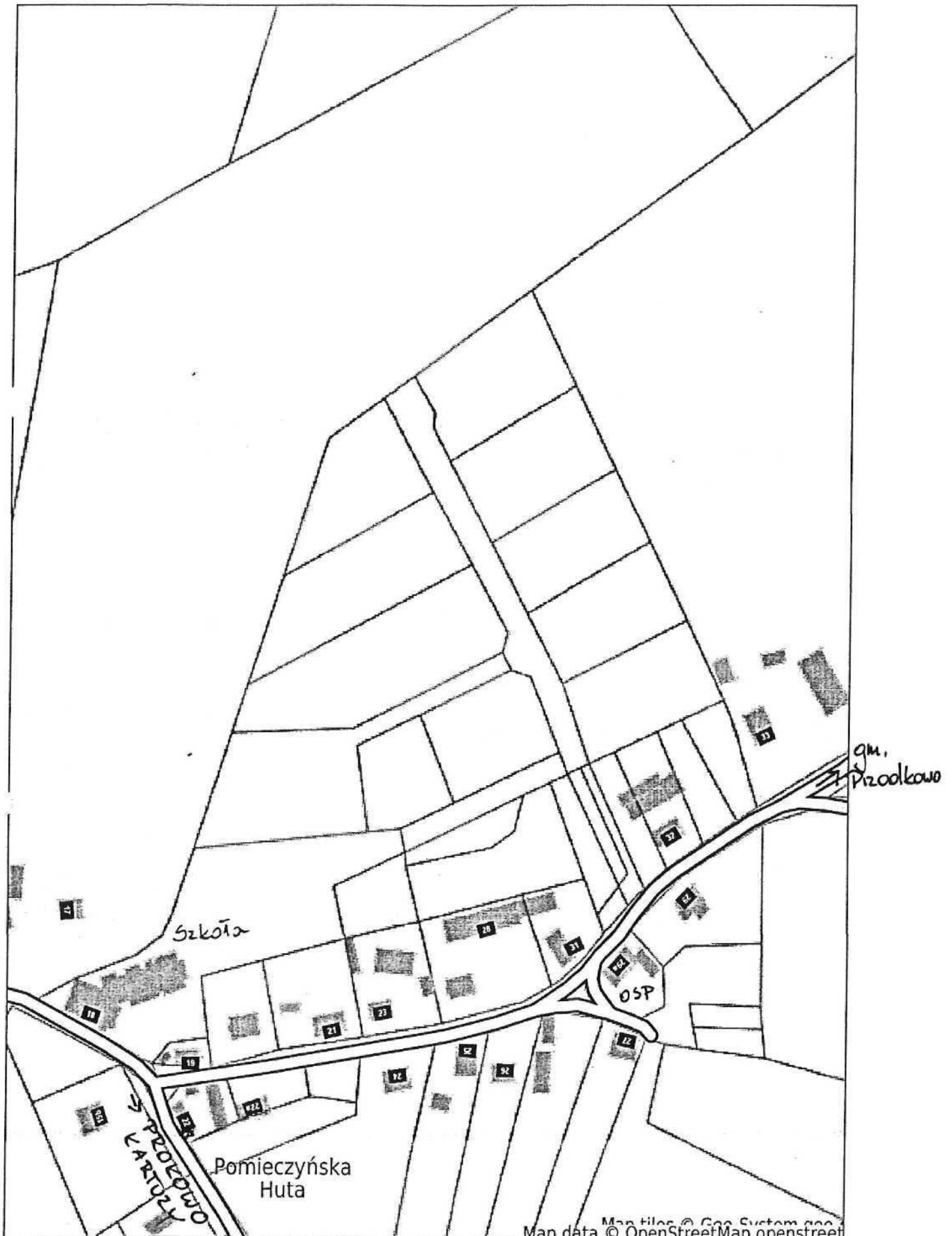
WYRYS Z MAPY EWIDENCYJNEJ
obr. 1 0001: dz. 148/1
MAPA DO CELOW INFORMACYJNYCH
SKALA 1:1000

z ud. STAROSTY
Kartuzki
Inspektor w Wydziale Geodezji



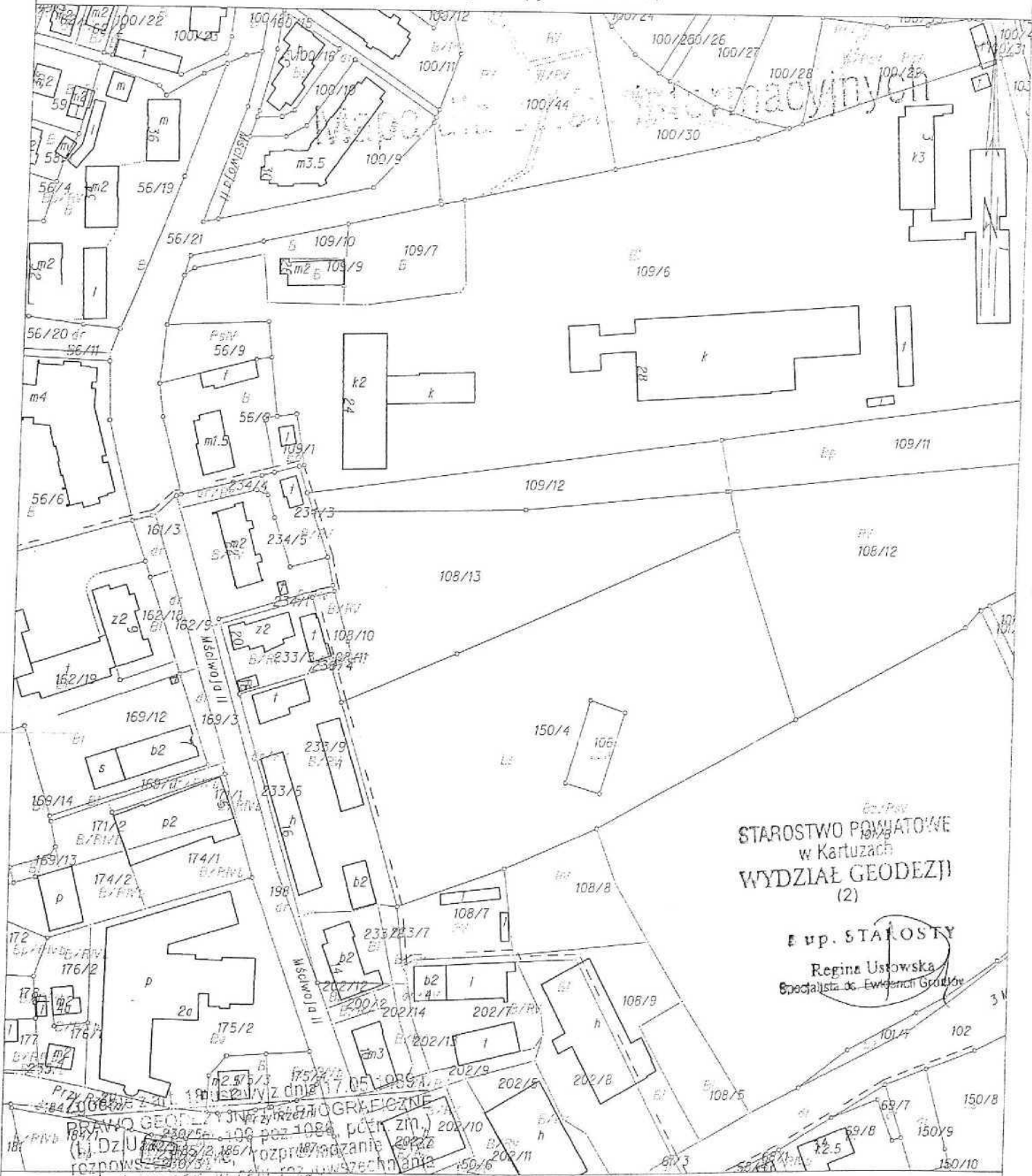
Kartuzy dn. 2013-12-06
Sporządził(a): Jakub Szleja
Podinspektor ds. geodezji
Jakub Szleja

Wydanie z art. 10 ust. 1 pkt 1 i 2 ustawy z dnia 17.04.04 r. o geodezji i kartografii (t.j. Dz. U. z 2000r. nr 100 poz. 1022 z późn. zm.)
Rozpowszechnianie, rozprowadzanie oraz reprodukcowanie w celu rozpowszechniania i rozprowadzania niniejszej mapy wymaga zezwolenia Starosty



STAROSTWO POWIATOWE
w Kartuzach
WYDZIAŁ GEODEZJI
(2)

WYRYS Z MAPY EWIDENCYJNEJ
SKALA 1:2000
obr. 4 0004; dz. 108/13
Sekoje mapy: 314.444.1;



STAROSTWO POWIATOWE
w Kartuzach
WYDZIAŁ GEODEZJI
(2)

Starosta
Regina Ustowska
Specjalista ds. Ewidencji Geod. i K.

Przyjęto w dniu 17.05.2010 r.
Przebieg z dnia 17.05.2010 r.
PRAWO GEODEZYJNE
(L) DZ. U. z dnia 18.05.2007 r. w sprawie
rozporządzenia w sprawie
Kartuzy 2010-06-15
Sporządzenie niniejszej mapy wymaga
zezwoleń Starosty

STAROSTWO POWIATOWE
w Kartusku
WYDZIAŁ GEODEZJI
(2)

Województwo: pomorskie
Powiat: kartuski
Jednostka ewidencyjna: Kartuszy - M 220502_4
Obręb: 9 0009

WYRYS Z MAPY EWIDENCYJNEJ

SKALA 1:1000

obr. 9 0009; dz. 24/1

Salonoj mapa 5.4.11.12

Przebieg linii
Kartuski

Mapa Geodezyjna

ul. 3 Maja

Gen. Józefa Hallera

Gen. Józefa Hallera

Taduszu Kukulski

Dwarcowa

Bynek



z dnia 31 maja 2017r.

UCHWAŁA NR XXXV/.../2017
RADY MIEJSKIEJ W KARTUZACH

Z DNIA 31 MAJA 2017 R.

w sprawie: wyrażenia zgody na zawarcie kolejnej umowy dzierżawy nieruchomości gruntowych.

Na podstawie art. 18 ust. 2 pkt 9 lit. a ustawy z dnia 8 marca 1990 r. o samorządzie gminnym (t.j. Dz. U. z 2016 r. poz. 446 z późn. zmianami) w związku z art. 13 ust. 1 i art. 37 ust. 4 ustawy z dnia 21 sierpnia 1997 r. o gospodarce nieruchomościami (t.j. Dz. U. z 2016, poz. 2147 z późn. zmianami).

Rada Miejska w Kartuzach
na wniosek Burmistrza Kartuz
uchwała, co następuje:

§ 1.

Wyraża się zgodę na zawarcie kolejnej umowy dzierżawy nieruchomości gruntowych obejmujących działkę o nr ewid. 112/6 o pow. 0.1775 ha, zabudowaną budynkiem przedszkola o pow. użytkowej 906,21 m² i działkę 48/11 o pow. 0.0029 ha oraz części działek nr 49/1 o pow. 0.0910 ha, nr 48/9 o pow. 0.0900 ha i nr 113/5 o pow. 0.0058 ha położonych w Kartuzach obr. 9, stanowiących własność Gminy Kartuzy, dla których Sąd Rejonowy w Kartuzach prowadzi księgi wieczyste nr GD1R/00011051/5 i GD1R/00032358/0.

§ 2.

Wykonanie uchwały powierza się Burmistrzowi Kartuz.

§ 3.

Uchwała wchodzi w życie z dniem podjęcia.

Przewodniczący Rady
Miejskiej w Kartuzach

Andrzej Pryczkowski

Przewodniczącemu pod względem
formalnie-prawny
10.05.2017

UZASADNIENIE

Zgodnie z art. 13 ust. 1 ustawy z dnia 21 sierpnia 1997 roku o gospodarce nieruchomościami, nieruchomości mogą być m.in. wdzierżawiane. Umowy dzierżawy wskazanych działek wygasną z dniem 22.08.2017r. W przypadku gdy strony wyrażą wolę zawarcia kolejnych umów dzierżawy, zgodnie z art. 18 ust. 2 pkt. 9 a ustawy z dnia 8 marca 1990 roku o samorządzie gminnym, wymagana jest zgoda Rady Miejskiej wyrażona w formie uchwały, gdy po umowie zawartej na czas oznaczony do lat 3 strony zawierają kolejne umowy, których przedmiotem jest ta sama nieruchomość.

Wydzieln. KIEROWNIK
Gospodarki Nieruchomościami

Andrzej Podgórski

UCHWAŁA NR XXXV/.../2017
RADY MIEJSKIEJ W KARTUZACH

Z DNIA 31 MAJA 2017 R.

w sprawie przystąpienia do sporządzenia miejscowego planu zagospodarowania przestrzennego fragmentu wsi Dzierżąžno - rejon ulic Kartuskiej i Bocznej.

Na podstawie art. 18 ust. 2 pkt 5 ustawy z dnia 8 marca 1990 r. o samorządzie gminnym (t.j. Dz. U. z 2016 r., poz. 446 z zm.) oraz art. 14 ust. 1 - 4 ustawy z dnia 27 marca 2003 r. o planowaniu i zagospodarowaniu przestrzennym (t.j. Dz. U. z 2016 r., poz. 778 z zm.)

Rada Miejska w Kartuzach
na wniosek Burmistrza Kartuz
uchwala, co następuje:

§ 1.

Postanawia się przystąpić do sporządzenia miejscowego planu zagospodarowania przestrzennego fragmentu wsi Dzierżąžno - rejon ulic Kartuskiej i Bocznej.

§ 2.

Granice terenu objętego sporządzeniem planu zostały przedstawione na kserokopii mapy ewidencyjnej fragmentu wsi Dzierżąžno, która stanowi załącznik do niniejszej uchwały.

§ 3.

Wykonanie uchwały powierza się Burmistrzowi Kartuz.

§ 4.

Uchwała wchodzi w życie z dniem podjęcia.

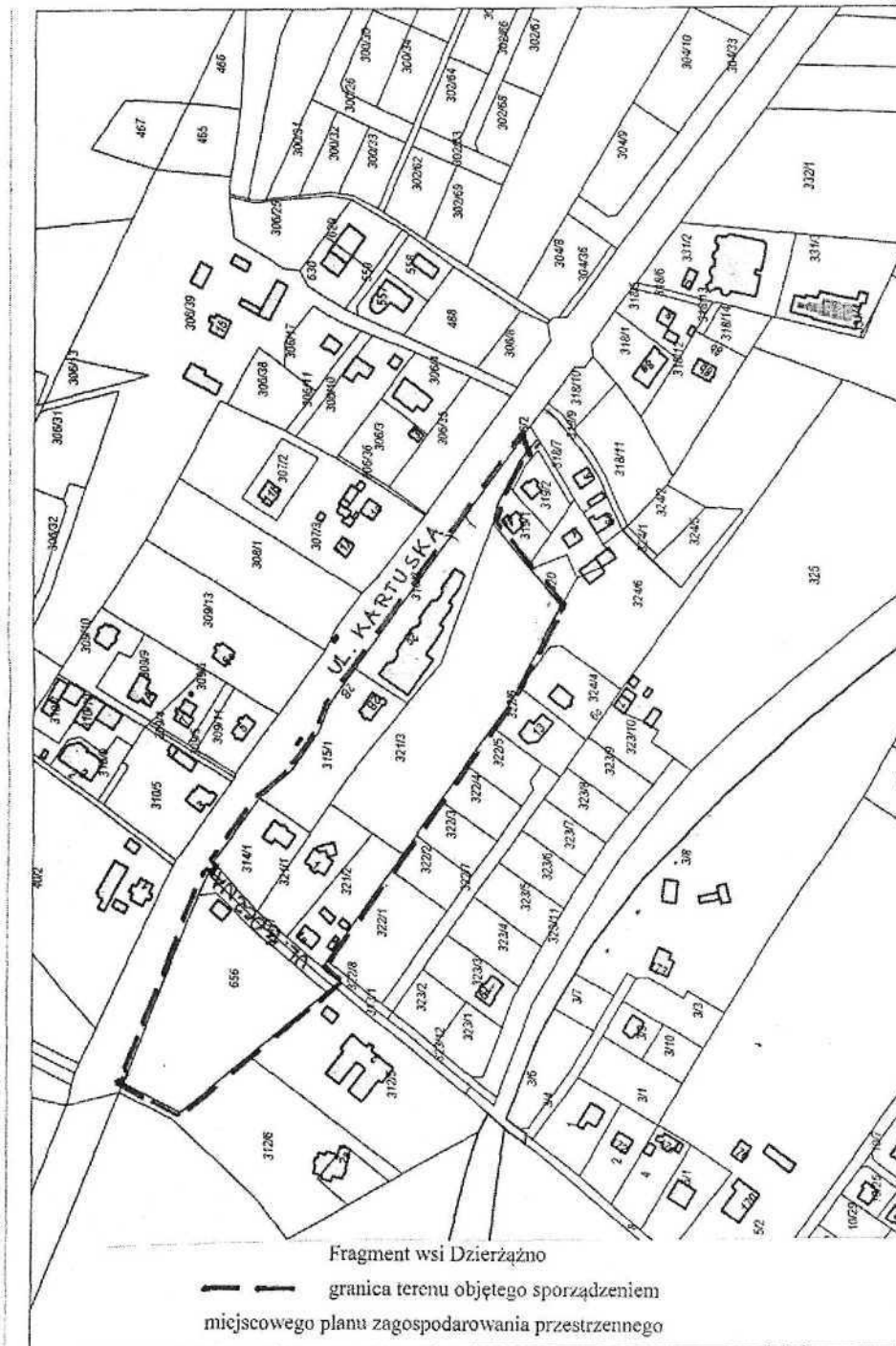
Przewodniczący Rady
Miejskiej w Kartuzach

Andrzej Pryczkowski

RM 14/15/15 2017
SB 05.017

Załącznik do Uchwały Nr XXXV.../2017
Rady Miejskiej w Kartuzach
z dnia 31 maja 2017 r.

Granice terenu objętego sporządzeniem planu



UZASADNIENIE

Zgodnie z art. 14 ust. 1 ustawy z dnia 27 marca 2003 r. o planowaniu i zagospodarowaniu przestrzennym (t.j. Dz. U. z 2016 r., poz. 778 z zm.) o przystąpieniu do sporządzenia miejscowego planu zagospodarowania przestrzennego rozstrzyga rada gminy w drodze uchwały określając granice obszaru objętego planem.

Dla terenu objętego sporządzeniem nowego planu obowiązują:

- miejscowy plan zagospodarowania przestrzennego dla działek 311/1 i 322 obr. Dzierżąžno, gm. Kartuzy, uchwalony uchwałą Rady Miejskiej w Kartuzach nr XXX/484/01 z dnia 30.10.2001 r. (Dz. Urz. WP nr 12 poz. 208 z dnia 20.03.2002 r.),
- miejscowy plan zagospodarowania przestrzennego fragmentu wsi Dzierżąžno, rejon ulic Kartuskiej, Bocznej i Kaszubskiej w gminie Kartuzy, uchwalony uchwałą Rady Miejskiej w Kartuzach nr XIX/244/08 z dnia 23.04.2008 r. (Dz. Urz. WP nr 73 poz. 1967 z dnia 16.07.2008 r.), zmieniony uchwałą Rady Miejskiej w Kartuzach nr III/24/10 z dnia 22.12.2010 r. (Dz. Urz. WP nr 17 poz. 425 z dnia 11.02.2011 r.).

Dla niewielkiego terenu objętego sporządzeniem nowego planu, stanowiącego fragment ul. Bocznej, brak jest planu miejscowego.

Przyjęte w w/w planach zagospodarowania przestrzennego ustalenia i zapisy aktualnie nie odpowiadają oczekiwaniom i potrzebom gminy Kartuzy, jej mieszkańcom i ewentualnym inwestorom. Uchwalone w/w plany zagospodarowania przestrzennego wymagają dostosowania do obecnie obowiązujących przepisów.

Uchwalenie niniejszej uchwały umożliwi podjęcie prac planistycznych nad projektem miejscowego planu zagospodarowania przestrzennego, którego granice zostały określone w załączniku graficznym do niniejszej uchwały a po jego uchwaleniu podjęcie nowych prac projektowych i inwestycyjnych na terenie gminy Kartuzy.

KIEROWNIK
Wydziału Urbanistyki

Alicja Adamczyk

**UCHWAŁA NR XXXV/.../2017
RADY MIEJSKIEJ W KARTUZACH**

z dnia 31 maja 2017 r.

**w sprawie uchwalenia zmiany miejscowego planu zagospodarowania przestrzennego fragmentu wsi
Mezowo**

Na podstawie art. 18 ust. 2 pkt 5 i art. 40 ust. 1 ustawy z dnia 8 marca 1990 r. o samorządzie gminnym (t.j. Dz. U. z 2016 r., poz. 446 z zm.) oraz art. 20 ust. 1 ustawy z dnia 27 marca 2003 r. o planowaniu i zagospodarowaniu przestrzennym (t.j. Dz. U. z 2016r. poz. 778 z zm.) oraz w związku z uchwałą Nr XII/286/2012 Rady Miejskiej w Kartuzach z dnia 20 czerwca 2012r. w sprawie przystąpienia do sporządzenia zmiany miejscowego planu zagospodarowania przestrzennego fragmentu wsi Mezowo,

**Rada Miejska w Kartuzach
na wniosek Burmistrza Kartuz
uchwała, co następuje:**

DZIAŁ I.

Przepisy ogólne:

§ 1. 1. Po stwierdzeniu braku naruszenia ustaleń „Studium uwarunkowań i kierunków zagospodarowania przestrzennego gminy Kartuzy” uchwalonego uchwałą nr XXXVI/296/97 Rady Miejskiej w Kartuzach z dnia 24 czerwca 1997r. oraz zmianami w/w Studium uchwalonymi uchwałą Rady Miejskiej w Kartuzach nr XXVII/390/2005 z dnia 6 lipca 2005r. oraz uchwałą Rady Miejskiej w Kartuzach nr XVI/176/07 z dnia 27 grudnia 2007r. oraz uchwałą Rady Miejskiej w Kartuzach nr XXI/253/08 z dnia 25 czerwca 2008r., uchwała się zmianę miejscowego planu zagospodarowania przestrzennego fragmentu wsi Mezowo.

2. Zmiana miejscowego planu zagospodarowania przestrzennego fragmentu wsi Mezowo, zwana dalej planem, obejmuje obszar o powierzchni ok. 57,3 ha i obejmuje rejon ulic Kiełpińskiej, Bocznej i Jeziornej. Granice obszaru objętego planem określono na załączniku nr 1 do uchwały.

§ 2. Integralną częścią uchwały są:

1. Rysunek planu w skali 1:1000, stanowiący załącznik nr 1;
2. Rozstrzygnięcie o sposobie rozpatrzenia uwag wniesionych do wyłożonego do publicznego wglądu projektu planu miejscowego, stanowiące załącznik nr 2;
3. Rozstrzygnięcie o sposobie realizacji, zapisanych w planie, inwestycji z zakresu infrastruktury technicznej, które należą do zadań własnych gminy, oraz zasadach ich finansowania, zgodnie z przepisami o finansach publicznych, stanowiące załącznik nr 3.

§ 3. Ilekroć w dalszych przepisach uchwały jest mowa o:

1. **infrastrukturze technicznej** - należy przez to rozumieć sieci, urządzenia, przyłącza i obiekty infrastruktury technicznej zaopatrzenia w wodę, ciepło, gaz, telekomunikację, odprowadzenie ścieków sanitarnych i deszczowych, elektroenergetyki, w tym: abonencka stacja transformatorowa, agregat prądowłoczy oraz agregaty central wentylacji mechanicznej i klimatyzatory;

2. **wskaźniku intensywności zabudowy** – należy przez to rozumieć stosunek powierzchni całkowitej, mierzonej po zewnętrznym obrysie przegród zewnętrznych, wszystkich kondygnacji nadziemnych i podziemnych budynków znajdujących się na działce budowlanej, do powierzchni działki budowlanej;

3. **nieprzekraczalnej linii zabudowy** – należy przez to rozumieć linię, poza którą wyklucza się lokalizację budynku oraz obiektu budowlanego. Linia ta nie dotyczy części podziemnych obiektów budowlanych, reklam i nośników reklamowych, balkonów, werand, wykuszy, logii, gzymsów, okapów, zadaszeń nad wejściami, niezabudowanych schodów, dróg, ciągów pieszych, rowerowych i pieszo-rowerowych, infrastruktury technicznej;

4. **powierzchni zabudowy** – należy przez to rozumieć stosunek powierzchni zabudowy do powierzchni działki budowlanej wyrażony w procentach;

5. **reklamie remontowo-budowlanej** – należy przez to rozumieć reklamę umieszczoną na rusztowaniu oraz na ogrodzeniu lub wyposażeniu placu budowy, stosowaną tylko w trakcie formalnie prowadzonych robót budowlanych;

6. **teren** - należy przez to rozumieć obszar wyznaczony na rysunku planu liniami rozgraniczającymi, posiadający określone przeznaczenie;

7. **ustawie** – należy przez to rozumieć ustawę o planowaniu i zagospodarowaniu przestrzennym.

DZIAŁ II. **Ustalenia ogólne:**

§ 4. Ustala się następujące oznaczenia graficzne na rysunku planu, będące obowiązującymi ustaleniami planu:

1. Granica obszaru objętego planem.
2. Linie rozgraniczające tereny o różnym przeznaczeniu lub różnych zasadach zagospodarowania.
3. Symbole cyfrowe oznaczające numer terenu oraz symbole literowe oznaczające przeznaczenie terenu.
4. Nieprzekraczalne linie zabudowy.
5. Budynki o wartościach historyczno-kulturowych.
6. Kapliczki i krzyże przydrożne do zachowania.

Rozdział 1.

Przeznaczenie terenów oraz linie rozgraniczające tereny o różnym przeznaczeniu lub różnych zasadach zagospodarowania

§ 5. Ustala się następujące przeznaczenie terenów oraz linie rozgraniczające tereny o różnym przeznaczeniu lub różnych zasadach zagospodarowania:

1. Ustala się podział obszaru objętego planem na 48 terenów wydzielonych liniami rozgraniczającymi, w tym:

- 1) tereny oznaczone symbolami cyfrowymi od 1 do 27 oraz symbolami literowymi oznaczającymi ich przeznaczenie:
 - a) tereny zabudowy mieszkaniowej jednorodzinnej i usługowej oznaczone na rysunku planu symbolem MN/U;
 - b) tereny zabudowy zagrodowej w gospodarstwach rolnych, hodowlanych i ogrodniczych oznaczone na rysunku planu symbolem RM;
 - c) tereny zieleni przyrodniczo-krajobrazowej (nieurządzonej) oznaczone na rysunku planu symbolem ZK;
 - d) lasy oznaczone symbolem ZL.
- 2) tereny komunikacji oznaczone symbolami cyfrowymi od 01 do 021 oraz symbolami literowymi oznaczającymi ich przeznaczenie pod funkcje:
 - a) tereny dróg publicznych klasy lokalnej oznaczone na rysunku planu symbolem KDL;
 - b) tereny dróg publicznych klasy dojazdowej oznaczone na rysunku planu symbolem KDD;
 - c) tereny dróg wewnętrznych oznaczone na rysunku planu symbolem KDW.

Rozdział 2.

Zasady ochrony i kształtowania ładu przestrzennego

§ 6. Ustala się następujące zasady ochrony i kształtowania ładu przestrzennego:

1. Ustalenia w zakresie zasad lokalizowania reklam:

- 1) dla oznaczenia miejsca wykonywania działalności gospodarczej stosować wyłącznie tablice informujące o prowadzonej działalności o powierzchni nie przekraczającej 1,5m²;
- 2) zakaz stosowania reklam o zmiennym natężeniu światła;

- 3) zakaz lokalizowania reklam w liniach rozgraniczających dróg, na dachach budynków, balustradach balkonów i tarasów, drzwiach, witrynach oraz obiektach budowlanych, nie będących budynkami;
- 4) dopuszcza się lokalizowanie reklam remontowo-budowlanych na czas prowadzenia budowy;
- 5) dopuszcza się lokalizowanie tablic informacyjnych w granicach przestrzeni publicznych.

2. Ustalenia w zakresie ogrodzeń:

- 1) stosować ogrodzenia ażurowe o wysokości do 1,6m nad poziomem terenu w formie płotów drewnianych, ogrodzeń kutych metalowych, siatki obsadzonej żywopłotem;
- 2) dopuszcza się kamienną lub ceramiczną podmurówkę o maksymalnej wysokości do 0,5m;
- 3) zakaz stosowania jaskrawej kolorystyki ogrodzeń;
- 4) zakaz stosowania do ogrodzeń prefabrykowanych przęseł betonowych.

3. Ustalenia w zakresie materiałów i kolorystyki elewacji – stosować materiały pochodzenia naturalnego lub wiernie imitujące naturalne – tynk, kamień, drewno oraz ceramiczne – cegła, materiały cegłopodobne (klinkier, płytki ceramiczne), w kolorystyce bieli, beżu, szarości, piaskowca lub wynikającej z zastosowania wyżej wymienionych materiałów. Wyklucza się stosowanie jaskrawych kolorów. Poza niewielkimi detalami architektonicznymi i niewielkimi elementami konstrukcyjnymi, wyklucza się stosowanie do licowania elewacji tworzyw sztucznych, blach powlekanych (np. sidingu winylowego, paneli elewacyjnych z blach powlekanych, tworzyw sztucznych itp.).

4. Zakaz stosowania jaskrawej kolorystyki dachów i oświetlenia ulicznego.

5. Zakaz lokalizacji blaszanych garaży oraz blaszanych obiektów gospodarczych.

6. Nowe budynki gospodarcze i garażowe dostosować charakterem, skalą, wyglądem do budynków istniejących lub projektowanych na działce.

Rozdział 3.

Zasady ochrony środowiska, przyrody i krajobrazu kulturowego

§ 7. Ustala się następujące zasady ochrony środowiska, przyrody i krajobrazu kulturowego:

1. Obszar objęty opracowaniem planu znajduje się w granicach Kartuskiego Obszaru Chronionego Krajobrazu. Obowiązują przepisy odrębne.

2. Obszar objęty opracowaniem planu znajduje się w granicach GZWP nr 111 „Subniecka Gdańska”. Obowiązują przepisy odrębne.

3. Użytkowanie i zagospodarowanie terenu nie może stanowić źródła zanieczyszczeń dla środowiska wodno-gruntowego. Należy zastosować takie rozwiązania techniczne, technologiczne i organizacyjne, aby przeciwdziałać zagrożeniom środowiskowym z racji dopuszczonej funkcji.

4. Zakaz prowadzenia prac trwale i niekorzystnie naruszających istniejące na obszarze objętym planem i w jego sąsiedztwie stosunki gruntowo – wodne.

5. Należy zapewnić właściwy klimat akustyczny w budynkach z pomieszczeniami przeznaczonymi na stały pobyt ludzi, zgodnie z przepisami odrębnymi.

6. Realizacja ustaleń planu nie może prowadzić do pogorszenia warunków aerosanitarnych na przedmiotowym terenie oraz na terenach sąsiednich.

7. Dla terenów MN/U należy zachować dopuszczalne poziomy hałasu, jak dla terenów zabudowy mieszkaniowo-usługowej, a dla terenów RM, jak dla terenów zabudowy zagrodowej, zgodnie z obowiązującymi przepisami.

8. Gromadzenie i dalsze zagospodarowanie odpadów musi odbywać się zgodnie z obowiązującymi przepisami odrębnymi, z uwzględnieniem selektywnej zbiórki odpadów.

9. Nakaz stosowania technologii niskoemisyjnych lub nieemisyjnych do celów grzewczych w budynkach.

10. Nakaz zachowania istniejącego systemu melioracyjnego. W przypadku kolizji z lokalizowanymi obiektami budowlanymi, system melioracyjny należy przebudować zgodnie z przepisami odrębnymi.

11. Nakaz zapewnienia dostępu do rowów dla potrzeb ich konserwacji.

12. Nakaz stosowania do pokrywania terenów materiałów i technologii umożliwiających odpływ wody, w celu zapewnienia naturalnej retencji wodnej w zlewni.

13. Nakaz ochrony dziko występujących roślin, zwierząt, grzybów oraz ich siedlisk przyrodniczych, zgodnie z obowiązującymi przepisami.

Rozdział 4.

Zasady ochrony dziedzictwa kulturowego i zabytków oraz dóbr kultury współczesnej

§ 8. Ustala się następujące zasady ochrony dziedzictwa kulturowego i zabytków oraz dóbr kultury współczesnej:

1. W granicach obszaru objętego planem zlokalizowane są budynki o wartościach historyczno-kulturowych, oznaczone na rysunku planu. Dla budynków tych obowiązują następujące ustalenia:

- 1) nakaz zachowania brył budynków, ich obrysów zewnętrznych, wysokości, kształtów dachów, kształtu stolarki okiennej i drzwiowej użytej oryginalnie;
- 2) nakaz zachowania rozplanowania elewacji budynku, w tym zachowania usytuowania głównych wejść do budynku oraz układu otworów okiennych i drzwiowych, ważniejszych podziałów architektonicznych elewacji, detalu architektonicznego;
- 3) nakaz zachowania zasad lokalizacji budynków w linii istniejącej zabudowy;
- 4) dopuszcza się modernizację i przebudowę budynków;
- 5) w przypadku gdy stan techniczny obiektu zagraża życiu lub mieniu ludzi, dopuszcza się jego rozbiorę w oparciu o ekspertyzę techniczną, potwierdzającą zły stan techniczny budynku. Na podstawie dokumentacji pomiarowej i fotograficznej w miejscu budynku usuniętego należy odtworzyć obiekt o bryle, formie i gabarytach analogicznych do obiektu usuniętego.

2. Nakaz zachowania istniejących kapliczek i krzyży przydrożnych, oznaczonych na rysunku planu.

Rozdział 5.

Wymagania wynikające z potrzeb kształtowania przestrzeni publicznych

§ 9. Ustala się następujące wymagania wynikające z potrzeb kształtowania przestrzeni publicznych:

1. Przestrzeniami publicznymi w granicach obszaru opracowania planu są tereny oznaczone na rysunku planu symbolami KDL, KDD.

2. Zakaz lokalizowania tymczasowych obiektów budowlanych, za wyjątkiem obiektów związanych z pracami budowlanymi, sytuowanych wyłącznie na czas prowadzenia budowy.

3. Dopuszcza się lokalizację obiektów małej architektury oraz zieleni.

4. Dopuszcza się lokalizację tablic informacyjnych.

Rozdział 6.

Wymagania w zakresie granic i sposobów zagospodarowania terenów lub obiektów podlegających ochronie, ustalonych na podstawie odrębnych przepisów, w tym terenów górniczych, a także obszarów szczególnego zagrożenia powodzią oraz obszarów osuwania się mas ziemnych

§ 10. Ustalenia w zakresie granic i sposobów zagospodarowania terenów lub obiektów podlegających ochronie, ustalonych na podstawie odrębnych przepisów, w tym terenów górniczych, a także obszarów szczególnego zagrożenia powodzią oraz obszarów osuwania się mas ziemnych: w granicach obszaru objętego planem występują tereny o spadkach powyżej 15% o predyspozycjach osuwiskowych, oznaczone na rysunku planu. Na terenach tych dopuszcza się wznoszenie nowych obiektów budowlanych oraz przebudowę i rozbudowę istniejących na warunkach określonych w przepisach odrębnych określających geotechniczne warunki posadowienia obiektów budowlanych. W przypadku lokalizacji inwestycji na terenach skarp oraz terenach o spadkach powyżej 15%, przed wykonaniem projektu budowlanego należy sporządzić analizę geotechniczną warunków posadowienia budynków i budowli lub warunków technicznych umocnienia skarp, a w razie potrzeby także dokumentację geologiczno-inżynierską.

Rozdział 7.

Szczegółowe zasady i warunki procedury scalania i podziału nieruchomości objętych planem miejscowym

§ 11. 1. W zakresie warunków scalania i podziału działek budowlanych ustala się:

- 1) minimalną powierzchnię dla nowowydzielonych działek budowlanych: 1200m²;
- 2) minimalną szerokość frontu dla nowowydzielanych działek budowlanych: 18m;
- 3) kąt położenia granic działek w stosunku do pasa drogowego: 35 – 135 stopni.

2. Ustalenia ust. 1 nie dotyczą działek wydzielanych dla stacji transformatorowych, przepompowni ścieków lub innych tego typu urządzeń infrastruktury technicznej.

Rozdział 8.

Szczególne warunki zagospodarowania terenów oraz ograniczenia w ich użytkowaniu, w tym zakaz zabudowy

§ 12. Ustala się następujące szczególne warunki zagospodarowania terenów oraz ograniczenia w ich użytkowaniu, w tym zakaz zabudowy:

1. Na terenach MN/U dopuszcza się lokalizację funkcji mieszkaniowej i usługowej bez określenia proporcji pomiędzy poszczególnymi funkcjami.

2. Uznaje się za zgodne z prawem istniejące na dzień uchwalenia planu podziały działek oraz budynki, na które wydano pozwolenie na budowę, w tym obiekty położone w części lub pomiędzy wyznaczonymi liniami zabudowy, a liniami rozgraniczającymi teren.

3. Na terenach zabudowanych dopuszcza się wydzielenie działek o powierzchni mniejszej niż ustalono w niniejszej uchwale, na regulację granic między sąsiednimi nieruchomościami, uregulowanie stanów prawnych, poszerzenie dróg, zgodnie z przepisami odrębnymi.

4. Dopuszcza się modernizację i przebudowę istniejących budynków w linii istniejącej zabudowy z możliwością zachowania dotychczasowych wskaźników zabudowy i zagospodarowania terenu.

5. Dla istniejącej zabudowy posiadającej inny rodzaj dachu niż ustalony w niniejszym planie, zezwala się na modernizację i przebudowę obiektów, z możliwością zachowania dotychczasowego dachu, a także ich rozbudowę zgodnie z ustaleniami planu, z zachowaniem geometrii dachu jak w części istniejącej.

6. Wzdłuż linii napowietrznej SN-15 kV obowiązuje pas ograniczeń o szerokości 14m (po 7m od osi linii).

7. Dopuszcza się skablowanie napowietrznych linii średniego napięcia. Po ich skablowaniu ograniczenie w zagospodarowaniu terenu nie obowiązuje.

8. Zakaz lokalizowania budynków w odległości mniejszej niż 5m od zewnętrznej krawędzi rowów, cieków, zbiorników wodnych oraz zgodnie z ustaleniami szczegółowymi.

9. Dopuszcza się podpiwniczenie budynków, za wyjątkiem budynków na terenie 11-MN/U.

10. Na terenach o spadkach powyżej 15%, występujących na terenach o symbolach 6-MN/U, 7-MN/U, 8-MN/U, 9-MN/U, 10-MN/U obowiązuje zakaz wykonywania prac ziemnych trwale zniekształcających rzeźbę terenu, z wyjątkiem prac związanych z zabezpieczeniem przeciwpowodziowym lub przeciwoświszkowym lub budową, odbudową, utrzymaniem, remontem lub naprawą urządzeń wodnych.

11. Przed wydaniem decyzji o pozwoleniu na budowę, obowiązuje zgłoszenie do właściwego organu wojskowego, obiektów projektowanych o wysokości równej i wyższej od 50m ponad poziom terenu.

Rozdział 9.

Zasady modernizacji, rozbudowy i budowy systemów komunikacji

§ 13. Ustala się następujące zasady modernizacji, rozbudowy i budowy systemów komunikacji:

1. System komunikacji w granicach obszaru objętego opracowaniem planu tworzą tereny dróg KDL, KDD oraz KDW.

2. Obsługę komunikacyjną poszczególnych terenów ustala się z istniejących i projektowanych dróg, zgodnie z rysunkiem planu.

3. Dopuszcza się lokalizację ścieżek rowerowych w granicach wszystkich terenów.

4. Dopuszcza się lokalizację dojazdów i dojazdów na każdym terenie, zgodnie z obowiązującymi przepisami.

5. Dojazdy posiadające jeden wyjazd zakończyć placem manewrowym o wymiarach 12,5m x 12,5m.

6. Na terenie działki należy zapewnić miejsca postojowe w ilości określonej w ustaleniach szczegółowych.

Rozdział 10.

Zasady modernizacji, rozbudowy i budowy systemów infrastruktury technicznej

§ 14. Ustala się następujące zasady modernizacji, rozbudowy i budowy systemów infrastruktury technicznej:

1. Zaopatrzenie w wodę: z sieci wodociągowej;

2. Zaopatrzenie w energię elektryczną:

- 1) z dostępnych źródeł sieci energetycznej;
- 2) dopuszcza się wydzielenie terenów pod stacje transformatorowe;
- 3) dopuszcza się budowę stacji transformatorowej bezpośrednio przy granicy działki;
- 4) dopuszcza się usunięcie wszelkich kolizji istniejących sieci z obiektami projektowanymi,
- 5) dopuszcza się lokalizację przydomowych instalacji wykorzystujących źródła energii odnawialnej o mocy nie przekraczającej 5kW. Obowiązują przepisy odrębne.

3. Zaopatrzenie w energię ciepłą:

- 1) z systemów grzewczych na paliwa charakteryzujące się niskimi wskaźnikami emisji, tj. gaz, olej opałowy, drewno, z wykorzystaniem urządzeń o wysokim stopniu sprawności;
- 2) dopuszcza się lokalizację przydomowych instalacji wykorzystujących źródła energii odnawialnej o mocy nie przekraczającej 5kW. Obowiązują przepisy odrębne.

4. Zaopatrzenie w gaz: poprzez dystrybucję gazu butlowego lub z sieci gazowej,

5. Odprowadzenie ścieków:

- 1) docelowo do sieci kanalizacji sanitarnej;
- 2) do czasu rozbudowy sieci, dopuszcza się wykorzystanie szczelnych zbiorników bezodpływowych. Po wybudowaniu zbiorczej sieci kanalizacji sanitarnej wszystkie obiekty należy obowiązkowo podłączyć do sieci.
- 3) zakaz lokalizacji przydomowych oczyszczalni ścieków;
- 4) dopuszcza się wydzielenie terenów pod przepompownie ścieków.

6. Odprowadzenie wód opadowych i roztopowych:

- 1) zgodnie z przepisami odrębnymi;
- 2) z terenów parkingów, dróg utwardzonych, placów manewrowych do odbiornika zgodnie z przepisami odrębnymi,
- 3) wody opadowe i roztopowe z dachów obiektów budowlanych należy zagospodarować w granicach działki;
- 4) należy stosować rozwiązania techniczne, technologiczne i organizacyjne gwarantujące zabezpieczenie przed zanieczyszczeniem warstwy wodonośnej,
- 5) należy zabezpieczyć odpływ wód opadowych w sposób chroniący teren przed erozją wodną oraz zaleganiem wód opadowych;
- 6) należy dążyć do ograniczenia powierzchni szczelnych terenu, poprzez wykorzystywanie do pokrywania terenów materiałów i technologii umożliwiających odpływ wody, w celu zapobiegania zmniejszeniu naturalnej retencji wodnej w zlewni.

7. Uzbrojenie w zakresie usług telekomunikacyjnych:

- 1) w oparciu o istniejącą i projektowaną sieć telekomunikacyjną,
- 2) przy opracowaniu projektów budowlanych należy uwzględnić istniejącą infrastrukturę telekomunikacyjną podziemną i nadziemną, od której należy zachować odległość zgodnie z przepisami odrębnymi,
- 3) linie telekomunikacyjne projektować jako podziemne z rozprowadzeniem w terenach przeznaczonych pod ciągi komunikacyjne.

8. Gospodarowanie odpadami stałymi:

- 1) należy wprowadzić wstępną segregację odpadów, zorganizować wywóz odpadów wielkogabarytowych, budowlanych, zielonych, zgodnie z obowiązującymi przepisami,
- 2) ustala się zakaz składowania odpadów niebezpiecznych,
- 3) gospodarka odpadami musi być zgodna z przepisami odrębnymi.

9. Sieci infrastruktury technicznej lokalizować w liniach rozgraniczających dróg.

10. W przypadku ograniczeń technicznych lub terenowych, dopuszcza się lokalizację infrastruktury technicznej na każdym terenie, z zaleceniem pomiędzy liniami rozgraniczającymi, a liniami zabudowy.

11. Należy zapewnić dostęp do infrastruktury technicznej położonej poza liniami rozgraniczającymi dróg dla zarządzających sieciami.

12. Dopuszcza się wydzielenie działki o powierzchni mniejszej niż ustalono w niniejszej uchwale, z przeznaczeniem jej na infrastrukturę techniczną.

13. Dopuszcza się zmianę lokalizacji istniejącej infrastruktury technicznej, w sposób nie ograniczający podstawowego przeznaczenia terenów wydzielonych liniami rozgraniczającymi.

14. Dopuszcza się budowę oraz przebudowę, rozbudowę i modernizację istniejącej infrastruktury technicznej na każdym terenie.

Rozdział 11.

Zasady w zakresie sposobu i terminu tymczasowego zagospodarowania, urządzania i użytkowania terenów

§ 15. Nie ustala się zasad w zakresie sposobu i terminu tymczasowego zagospodarowania, urządzania i użytkowania terenów.

Rozdział 12.

Stawki procentowe, na podstawie których ustala się opłatę, o której mowa w art. 36 ust. 4 ustawy

§ 16. Ustala się stawki procentowe, na podstawie których ustala się opłatę, o której mowa w art. 36 ust. 4 ustawy, w wysokości określonej w ustaleniach szczegółowych.

DZIAŁ III.

Ustalenia szczegółowe:

§ 17. Dla terenów 1-MN/U, 2-MN/U, 3-MN/U, 4-MN/U, 5-MN/U, 6-MN/U, 7-MN/U, 8-MN/U, 9-MN/U, 10-MN/U oznaczonych na rysunku planu obowiązują następujące ustalenia:

1. Przeznaczenie terenu: tereny zabudowy mieszkaniowej jednorodzinnej i usługowej. Funkcję usługową realizować w lokalach wbudowanych w budynek mieszkalny, dobudowanych do budynku mieszkalnego lub w wolnostojących budynkach usługowych. Dopuszcza się lokalizację budynków gospodarczych i garażowych.

2. Dopuszczalne usługi: noclegowe, turystyki, rekreacji, handlu, gastronomii, biznesu, medyczne, edukacji, lokalne rękodzieło.

3. Zasady kształtowania nowej zabudowy oraz wskaźniki zagospodarowania terenu:

1) Forma zabudowy: wolnostojąca;

1) Linie zabudowy: nieprzekraczalne linie zabudowy, jak na rysunku planu, nie mniej niż 5m od zewnętrznej krawędzi rowów, cieków, zbiorników wodnych oraz zgodnie z przepisami odrębnymi. Należy zachować odległość od lasu zgodnie z obowiązującymi przepisami. Dopuszcza się rozbudowę budynku stajni na dz. nr 19/10 i na granicy działek nr 17/6, 17/8 i 19/9;

2) Maksymalna powierzchnia zabudowy: 50%.

3) Maksymalny wskaźnik intensywności zabudowy: 1,5.

4) Minimalny wskaźnik intensywności zabudowy: 0,1.

5) Minimalny udział procentowy terenu biologicznie czynnego: 40%.

6) Maksymalna liczba kondygnacji nadziemnych:

a) dla zabudowy mieszkaniowej jednorodzinnej i usługowej - 2;

b) dla budynków gospodarczych i garażowych – 1.

- 7) Maksymalna liczba kondygnacji podziemnych: 1.
- 8) Maksymalna wysokość zabudowy:
 - a) dla wolnostojących jednorodzinnych budynków mieszkalnych, usługowych oraz mieszkalno-usługowych z wbudowanym lokalem usługowym - 9m;
 - b) dla dobudowanych budynków usługowych – 6m;
 - c) dla wolnostojących i dobudowanych budynków gospodarczych i garażowych – 6m.
- 9) Maksymalny poziom posadowienia posadzki parteru: 0,5m.
- 10) Geometria głównych połaci dachu i pokrycie dachu:
 - a) dachy dwuspadowe i wielospadowe o kącie nachylenia 30-45 stopni. Dopuszcza się dachy naczółkowe, lukarny, okna połaciowe;
 - b) pokrycie dachu: dachówka ceramiczna lub materiał dachówkopodobny w kolorze czerwonym, brązowym, grafitowym lub szarym.

11) Minimalna powierzchnia nowo wydzielonych działek budowlanych: 1200m².

4. Zasady ochrony dziedzictwa kulturowego i zabytków oraz dóbr kultury współczesnej:

- 1) w granicach terenów 1-MN/U, 2-MN/U zlokalizowane są budynki o wartościach historyczno-kulturowych, oznaczone na rysunku planu. Dla budynków tych obowiązują ustalenia określone w § 8 ust.1 niniejszej uchwały.
- 2) w granicach terenów 3-MN/U, 7-MN/U zlokalizowane są kapliczki z krzyżem przydrożnym, oznaczone na rysunku planu. Obowiązują ustalenia określone w § 8 ust.2 niniejszej uchwały.

5. Szczególne warunki zagospodarowania terenów oraz ograniczenia w ich użytkowaniu, w tym zakaz zabudowy:

- 1) na terenach 6-MN/U, 7-MN/U, 8-MN/U, 9-MN/U, 10-MN/U występują tereny o spadkach powyżej 15%, oznaczone na rysunku planu. Obowiązują ustalenia jak w §10 oraz §12 ust.9.
- 2) przez teren 6-MN/U przebiega napowietrzna linia średniego napięcia oznaczona na rysunku planu. Obowiązują ograniczenia w zagospodarowaniu terenu wokół napowietrznej linii średniego napięcia. Dopuszcza się skablowanie napowietrznych linii średniego napięcia. Po ich skablowaniu ograniczenie w zagospodarowaniu terenu nie obowiązuje.

6. Zasady modernizacji, rozbudowy i budowy systemów komunikacji:

- 1) Należy zapewnić miejsca postojowe w ilości:
 - a) nie mniej niż 1 miejsce postojowe/1 lokal mieszkalny dla zabudowy mieszkaniowej;
 - b) nie mniej niż 1 miejsce postojowe/2 łóżka dla pokoi gościnnych;
 - c) nie mniej niż 1 miejsce postojowe/4 miejsca konsumpcyjne dla gastronomii;
 - d) nie mniej niż 1 miejsce postojowe na każde rozpoczęte 50,0m² powierzchni użytkowej usług lecz nie mniej niż 2 miejsca postojowe/1 lokal usługowy dla pozostałej zabudowy usługowej;
 - e) dla pojazdów zaopatrzonych w kartę parkingową, zgodnie z przepisami odrębnymi.
- 2) Należy zapewnić dostępność komunikacyjną z istniejących dróg zgodnie z rysunkiem planu oraz projektowanych dojazdów.
 - a) Ustala się stawkę procentową, na podstawie której ustala się opłatę, o której mowa w art. 36 ust. 4 ustawy, w wysokości 20%.

§ 18. Dla terenu 11-MN/U oznaczonego na rysunku planu obowiązują następujące ustalenia:

1. Przeznaczenie terenu: tereny zabudowy mieszkaniowej jednorodzinnej i usługowej. Funkcję usługową realizować w lokalach wbudowanych lub dobudowanych do budynku mieszkalnego lub w wolnostojących budynkach usługowych. Dopuszcza się lokalizację budynków gospodarczych i garażowych.

2. Dopuszczalne usługi: noclegowe, turystyki, rekreacji, handlu, gastronomii, biznesu, medyczne, edukacji, lokalne rękodzieło.

3. Zasady kształtowania nowej zabudowy oraz wskaźniki zagospodarowania terenu:

- 1) Forma zabudowy: wolnostojąca;
- 2) Linie zabudowy: nieprzekraczalne linie zabudowy, jak na rysunku planu oraz nie mniej niż 5m od zewnętrznej krawędzi rowów, cieków, zbiorników wodnych;
- 3) Maksymalna powierzchnia zabudowy: 30%;
- 4) Maksymalny wskaźnik intensywności zabudowy: 0,6.
- 5) Minimalny wskaźnik intensywności zabudowy: 0,05.
- 6) Minimalny udział procentowy terenu biologicznie czynnego: 60%.
- 7) Maksymalna liczba kondygnacji nadziemnych:
 - a) dla zabudowy mieszkaniowej jednorodzinnej i usługowej - 2;
 - b) dla budynków gospodarczych i garażowych – 1.
- 8) Maksymalna liczba kondygnacji podziemnych: 0.
- 9) Maksymalna wysokość zabudowy:
 - a) dla wolnostojących budynków mieszkalnych, usługowych oraz mieszkalno-usługowych z wbudowanym lokalem usługowym - 9m;
 - b) dla dobudowanych budynków usługowych – 6m;
 - c) dla wolnostojących i dobudowanych budynków gospodarczych i garażowych – 6m.
- 10) Maksymalny poziom posadowienia posadzki parteru: 0,5m.
- 11) Geometria głównych połaci dachu i pokrycie dachu:
 - a) dachy dwuspadowe i wielospadowe o kącie nachylenia 30-45 stopni. Dopuszcza się dachy naczółkowe, lukarny, okna połaciowe.
 - b) pokrycie dachu: dachówka ceramiczna lub materiał dachówkopodobny w kolorze czerwonym, brązowym, grafitowym lub szarym.
- 12) Minimalna powierzchnia nowo wydzielonych działek budowlanych: 1500m².

4. Szczególne warunki zagospodarowania terenów oraz ograniczenia w ich użytkowaniu, w tym zakaz zabudowy: zakaz podpiwniczania oraz jak w ustaleniach ogólnych.

5. Zasady modernizacji, rozbudowy i budowy systemów komunikacji:

- 1) Należy zapewnić miejsca postojowe w ilości:
 - a) nie mniej niż 1 miejsce postojowe/1 lokal mieszkalny dla zabudowy mieszkaniowej;
 - b) nie mniej niż 1 miejsce postojowe/2 łóżka dla pokoi gościnnych;
 - c) nie mniej niż 1 miejsce postojowe/4 miejsca konsumpcyjne dla gastronomii;
 - d) nie mniej niż 1 miejsce postojowe na każde rozpoczęte 50,0m² powierzchni użytkowej usług lecz nie mniej niż 2 miejsca postojowe/1 lokal usługowy dla pozostałej zabudowy usługowej;
 - e) dla pojazdów zaopatrzonych w kartę parkingową, zgodnie z przepisami odrębnymi.
- 2) Należy zapewnić dostępność komunikacyjną z istniejących dróg zgodnie z rysunkiem planu oraz projektowanych dojazdów.

6. Ustala się stawkę procentową, na podstawie której ustala się opłatę, o której mowa w art. 36 ust. 4 ustawy, w wysokości 20%.

§ 19. Dla terenów **12-RM, 13-RM, 14-RM, 15-RM, 16-RM, 27-RM** oznaczonych na rysunku planu obowiązują następujące ustalenia:

1. Przeznaczenie terenu: tereny zabudowy zagrodowej w gospodarstwach rolnych, hodowlanych i ogrodniczych. Po zakończeniu działalności rolniczej dopuszcza się zabudowę mieszkaniową jednorodziną (budynki mieszkalne jednorodzinne, garażowe i gospodarcze) i usługową.

2. Dopuszczalne usługi: agroturystyka, turystyka, gastronomia, lokalne rzemiosło, handel.

3. Zasady kształtowania nowej zabudowy oraz wskaźniki zagospodarowania terenu:

1) Forma zabudowy: wolnostojąca.

1) Linie zabudowy: nieprzekraczalne linie zabudowy, jak na rysunku planu, nie mniej niż 5m od zewnętrznej krawędzi rowów, cieków, zbiorników wodnych oraz zgodnie z przepisami odrębnymi. Dopuszcza się rozbudowę budynku stajni na dz. nr 19/10 i na granicy działek nr 17/6, 17/8 i 19/9.

2) Maksymalna powierzchnia zabudowy: 30%.

3) Maksymalny wskaźnik intensywności zabudowy: 0,9.

4) Minimalny wskaźnik intensywności zabudowy: 0,1.

5) Minimalny udział procentowy terenu biologicznie czynnego: 40%.

6) Maksymalna liczba kondygnacji nadziemnych: 2.

7) Maksymalna liczba kondygnacji podziemnych: 1.

8) Maksymalna wysokość zabudowy:

a) dla budynków mieszkalnych, usługowych oraz mieszkalno-usługowych - 9m;

b) dla budynków gospodarczych i garażowych – 6m;

c) dla budynków inwentarskich, stajni, krytej ujeżdżalni – 7m.

9) Maksymalny poziom posadowienia posadzki parteru: 0,5m.

10) Geometria głównych połaci dachu i pokrycie dachu:

a) dachy dwuspadowe o kącie nachylenia 30-45 stopni. Dopuszcza się dachy naczółkowe, lukarny, okna połaciowe.

b) pokrycie dachu: dachówka ceramiczna lub materiał dachówkopodobny w kolorze czerwonym, brązowym, grafitowym lub szarym. Dopuszcza się pokrycie dachu strzechą i gontem.

11) Minimalna powierzchnia nowo wydzielonych działek budowlanych: 3000m² lub w liniach rozgraniczających terenu, zgodnie z rysunkiem planu.

4. Zasady ochrony dziedzictwa kulturowego i zabytków oraz dóbr kultury współczesnej:

1) w granicach terenów 12-RM, 15-RM zlokalizowane są budynki o wartościach historyczno-kulturowych, oznaczone na rysunku planu. Dla budynków tych obowiązują ustalenia określone w § 8 ust.1 niniejszej uchwały;

2) w granicach terenu 16-RM zlokalizowana jest kapliczka z krzyżem przydrożnym, oznaczona na rysunku planu. Obowiązują ustalenia określone w § 8 ust.2 niniejszej uchwały.

5. Szczególne warunki zagospodarowania terenów oraz ograniczenia w ich użytkowaniu, w tym zakaz zabudowy: jak w ustaleniach ogólnych.

6. Zasady modernizacji, rozbudowy i budowy systemów komunikacji:

1) Należy zapewnić miejsca postojowe w ilości:

a) nie mniej niż 1 miejsce postojowe/1 lokal mieszkalny;

b) nie mniej niż 1 miejsce postojowe dla pojazdów rolniczych;

c) nie mniej niż 1 miejsce postojowe/2 łózka dla pokoi gościnnych;

d) nie mniej niż 1 miejsce postojowe/4 miejsca konsumpcyjne dla gastronomii;

e) nie mniej niż 1 miejsce postojowe na każde rozpoczęte 50,0m² powierzchni użytkowej usług lecz nie mniej niż 2 miejsca postojowe/1 lokal usługowy dla pozostałej zabudowy usługowej;

f) dla pojazdów zaopatrzonych w kartę parkingową, zgodnie z przepisami odrębnymi.

2) Należy zapewnić dostępność komunikacyjną z istniejących dróg zgodnie z rysunkiem planu oraz projektowanych dojazdów.

7. Ustala się stawkę procentową, na podstawie której ustala się opłatę, o której mowa w art. 36 ust. 4 ustawy, w wysokości 10%.

§ 20. Dla terenów **17-ZK, 18-ZK, 19-ZK, 20-ZK, 22-ZK, 23-ZK, 24-ZK, 25-ZK, 26-ZK** oznaczonych na rysunku planu obowiązują następujące ustalenia:

1. Przeznaczenie terenu: tereny zieleni przyrodniczo-krajobrazowej (nieurządzonej). Dopuszcza się rekreacyjne wykorzystanie terenu (urządzenia sportowe, plac zabaw, mała architektura) oraz użytkowanie rolnicze.

2. Zasady kształtowania nowej zabudowy oraz wskaźniki zagospodarowania terenu: nie dotyczy;

3. Szczególne warunki zagospodarowania terenów oraz ograniczenia w ich użytkowaniu, w tym zakaz zabudowy:

1) zakaz zabudowy budynkami;

2) nakaz ochrony, utrzymania i umocnień istniejących skarp.

4. Zasady modernizacji, rozbudowy i budowy systemów komunikacji:

1) ustala się dostępność komunikacyjną do terenów z terenów przyległych;

2) zakaz lokalizacji miejsc postojowych.

5. Ustala się stawkę procentową, na podstawie której ustala się opłatę, o której mowa w art. 36 ust. 4 ustawy, w wysokości 1%.

§ 21. Dla terenu **21-ZL** oznaczonego na rysunku planu obowiązują następujące ustalenia:

1. Przeznaczenie terenu: lasy.

2. Zasady kształtowania nowej zabudowy oraz wskaźniki zagospodarowania terenu: zgodnie z przepisami odrębnymi.

3. Szczególne warunki zagospodarowania terenów oraz ograniczenia w ich użytkowaniu, w tym zakaz zabudowy:

1) zakaz zabudowy budynkami;

2) dopuszcza się budowę urządzeń i obiektów związanych z gospodarką leśną;

3) dopuszcza się lokalizację małej architektury, obiektów i urządzeń służących funkcji wypoczynkowej.

4. Zasady modernizacji, rozbudowy i budowy systemów komunikacji: ustala się dostępność komunikacyjną do terenu z terenów przyległych.

5. Ustala się stawkę procentową, na podstawie której ustala się opłatę, o której mowa w art. 36 ust. 4 ustawy, w wysokości 1%.

§ 22. Dla terenu **02-KDL** oznaczonego na rysunku planu, obowiązują następujące ustalenia:

1. Przeznaczenie terenu: tereny drogi publicznej klasy lokalnej.

2. Wskaźniki zagospodarowania terenu: szerokość w liniach rozgraniczających terenu: nie mniej niż 12m i jak na rysunku planu.

3. Szczególne warunki zagospodarowania terenów oraz ograniczenia w ich użytkowaniu, w tym zakaz zabudowy:

1) dopuszcza się lokalizację urządzeń związanych z obsługą ruchu drogowego, na warunkach określonych w przepisach odrębnych,

2) dopuszcza się lokalizację ciągów pieszych, rowerowych i pieszo-rowerowych,

3) dopuszcza się lokalizację infrastruktury technicznej,

4) dopuszcza się lokalizację przystanków autobusowych, zieleni, małej architektury.

4. Zasady modernizacji, rozbudowy i budowy systemów komunikacji: należy zapewnić miejsca postojowe dla pojazdów zaopatrzonych w kartę parkingową, zgodnie z przepisami odrębnymi.

5. Ustala się stawkę procentową, na podstawie której ustala się opłatę, o której mowa w art. 36 ust. 4 ustawy, w wysokości 1%.

§ 23. Dla terenów **01-KDD, 03-KDD, 04-KDD, 05-KDD** oznaczonych na rysunku planu, obowiązują następujące ustalenia:

1. Przeznaczenie terenu: teren dróg publicznych klasy dojazdowej.

2. Wskaźniki zagospodarowania terenu: szerokość w liniach rozgraniczających terenu: nie mniej niż 10m i jak na rysunku planu.

3. Szczególne warunki zagospodarowania terenów oraz ograniczenia w ich użytkowaniu, w tym zakaz zabudowy:

- 1) dopuszcza się lokalizację urządzeń związanych z obsługą ruchu drogowego, na warunkach określonych w przepisach odrębnych,
- 2) dopuszcza się lokalizację miejsc postojowych;
- 3) dopuszcza się lokalizację ciągów pieszych, rowerowych i pieszo-rowerowych,
- 4) dopuszcza się lokalizację infrastruktury technicznej,
- 5) dopuszcza się lokalizację przystanków autobusowych, zieleni, małej architektury;

4. Zasady modernizacji, rozbudowy i budowy systemów komunikacji: należy zapewnić miejsca postojowe dla pojazdów zaopatrzonych w kartę parkingową, zgodnie z przepisami odrębnymi.

5. Ustala się stawkę procentową, na podstawie której ustala się opłatę, o której mowa w art. 36 ust. 4 ustawy, w wysokości 1%.

§ 24. Dla terenów **06-KDW, 07-KDW, 08-KDW, 09-KDW, 010-KDW, 011-KDW, 012-KDW, 013-KDW, 014-KDW, 015-KDW, 016-KDW, 017-KDW, 018-KDW, 019-KDW, 020-KDW, 021-KDW** oznaczonych na rysunku planu, obowiązują następujące ustalenia:

1. Przeznaczenie terenu: tereny dróg wewnętrznych.

2. Wskaźniki zagospodarowania terenu: szerokość w liniach rozgraniczających terenu: jak na rysunku planu;

3. Szczególne warunki zagospodarowania terenów oraz ograniczenia w ich użytkowaniu, w tym zakaz zabudowy:

- 1) na terenach 016-KDW, 019-KDW występują tereny o spadkach powyżej 15%, oznaczone na rysunku planu. Obowiązują ustalenia jak w §10 .
- 2) dopuszcza się lokalizację urządzeń związanych z obsługą ruchu drogowego, na warunkach określonych w przepisach odrębnych,
- 3) dopuszcza się lokalizację ciągów pieszych, rowerowych i pieszo-rowerowych,
- 4) dopuszcza się lokalizację infrastruktury technicznej,
- 5) dopuszcza się zieleni niską, małą architekturę.

4. Zasady modernizacji, rozbudowy i budowy systemów komunikacji: należy zapewnić miejsca postojowe dla pojazdów zaopatrzonych w kartę parkingową, zgodnie z przepisami odrębnymi.

5. Ustala się stawkę procentową, na podstawie której ustala się opłatę, o której mowa w art. 36 ust. 4 ustawy, w wysokości 1%.

DZIAŁ IV.

Ustalenia końcowe:

§ 25. 1. Traci moc uchwała nr XXXVIII/489/2006 Rady Miejskiej w Kartuzach z dnia 5 lipca 2006r. w sprawie uchwalenia miejscowego planu zagospodarowania przestrzennego fragmentu wsi Mezowo rejon ulic Kiełpińskiej, Bocznej, Jeziornej, w części określonej na rysunku planu, stanowiącym załącznik nr 1 do niniejszej uchwały.

2. Niniejsza uchwała wchodzi w życie po upływie 14 dni od dnia ogłoszenia jej w Dzienniku Urzędowym Województwa Pomorskiego.

Przewodniczący Rady
Miejskiej w Kartuzach

Andrzej Pryczkowski

zawierającym pod względem
formalno-prawnym
RP 07 2017
data 2017
odpis
[Handwritten signature]

Załącznik Nr 2 do uchwały Nr XXXV/.../2017

Rady Miejskiej w Kartuzach

z dnia 31 maja 2017 r.

ROZSTRZYGNIĘCIE O SPOSOBIE ROZPATRZENIA UWAG WNIESIONYCH DO WYŁOŻONEGO DO PUBLICZNEGO WGLĄDU PROJEKTU ZMIANY MIEJSCOWEGO PLANU ZAGOSPODAROWANIA PRZESTRZENNEGO FRAGMENTU WSI MEZOWO

Na podstawie art. 20 ust. 1 w związku z art. 17 pkt 11 ustawy o planowaniu i zagospodarowaniu przestrzennym (t.j. Dz. U. z 2016r. poz. 778 z późn. zm.) po zapoznaniu się z listą nieuwzględnionych uwag wniesionych do wyłożonego do publicznego wglądu projektu zmiany miejscowego planu zagospodarowania przestrzennego fragmentu wsi Mezowo wraz z prognozą oddziaływania na środowisko, Rada Miejska w Kartuzach podtrzymuje stanowisko Burmistrza Kartuz i nie uwzględnia niżej wymienionych uwag.

W ramach pierwszego wyłożenia projektu zmiany miejscowego planu zagospodarowania przestrzennego fragmentu wsi Mezowo wraz z prognozą oddziaływania na środowisko, które miało miejsce w terminie od dnia 30 października 2013r. do dnia 29 listopada 2013r. na piśmie w ustalonym terminie tj. do dnia 16 grudnia 2013r. wniesione zostały uwagi, z których Burmistrz Kartuz postanowił odrzucić następujące:

1. Uwaga dotyczy: Zmniejszenia szerokości dróg wewnętrznych. W projekcie planu ustalono szerokość min. 10m.

Burmistrz Kartuz nie uwzględnia ww. uwagi.

Uzasadnienie:

Z uwagi na wielkość terenów inwestycyjnych w granicach obszaru opracowania planu, przewidywany wzrastający ruch kołowy oraz konieczność zapewnienia dojazdów do nowo wydzielonych działek, niezbędne jest wydzielenie dróg wewnętrznych o szerokości min. 10m. Ustalona szerokość dróg wewnętrznych stanowi minimalną szerokość, umożliwiającą urządzenie drogi w jezdnie, chodniki, zieleni, rowy melioracyjne, infrastrukturę techniczną, a także zapewni bezpieczeństwo ruchu i umożliwi ośnieżanie dróg.

Rozstrzygnięcie Rady Miejskiej w Kartuzach: uwaga pozostaje nieuwzględniona.

2. Uwaga dotyczy: Zmiany powierzchni działki budowlanej z min. 1200m² na min.1000m² na działce nr 24/9.

Burmistrz Kartuz nie uwzględnia ww. uwagi.

Uzasadnienie:

Zgodnie z ustaleniami „Studium uwarunkowań i kierunków zagospodarowania przestrzennego gminy Kartuzy” przy wprowadzaniu nowej zabudowy w obszarach rolniczo-osadniczych postuluje się wydzielenie działek o powierzchni min. 1200m². Uwzględnienie uwagi spowodowałoby naruszenie ustaleń planu z obowiązującym studium uwarunkowań i kierunków zagospodarowania przestrzennego gminy Kartuzy. Zgodnie z art. 20 ust. 1 ustawy z dnia 27 marca 2003r o planowaniu i zagospodarowaniu przestrzennym, ustalenia planu nie mogą naruszać ustaleń studium.

Rozstrzygnięcie Rady Miejskiej w Kartuzach: uwaga pozostaje nieuwzględniona.

3. Uwaga dotyczy: Odsunięcia drogi od zabytkowego budynku z 1890r. posadowionego na działce nr 19/1.

Burmistrz Kartuz nie uwzględnia ww. uwagi.

Uzasadnienie:

Linie rozgraniczające drogi (ul. Kiełpińska) na wysokości przedmiotowej działki, będą po granicy działki. Odsunięcie drogi od granicy działki wiązałoby się z koniecznością wykupienia przez gminę terenów sąsiednich w związku z koniecznością zachowania parametrów drogi publicznej.

Rozstrzygnięcie Rady Miejskiej w Kartuzach: uwaga pozostaje nieuwzględniona.

4. Uwaga dotyczy: Przesunięcia linii zabudowy zgodnie z licem starego istniejącego budynku zabytkowego budynku z 1890r. z ewentualnym cofnięciem do 2 metrów, na działce nr 19/1.

Uzasadnienie:

Uwaga złożona została po terminie.

Rozstrzygnięcie Rady Miejskiej w Kartuzach: uwaga pozostaje nieuwzględniona.

W ramach drugiego wyłożenia projektu zmiany miejscowego planu zagospodarowania przestrzennego fragmentu wsi Mezowo wraz z prognozą oddziaływania na środowisko, które miało miejsce w terminie od dnia 30 kwietnia 2014r. do dnia 30 maja 2014r. na piśmie w ustalonym terminie tj. do dnia 16 czerwca 2014 r. wniesione zostały uwagi, z których Burmistrz Kartuz postanowił odrzucić następujące:

1. Uwaga dotyczy:

a) proponowany projekt planu zakłada poszerzenie pasa drogowego na ul. Kiełpińskiej graniczącej z działką inwestora, do 12m szerokości. Planowane zmiany wpłyną na stan fizyczny, biologiczny i estetyczny działki właściciela, a proponowana szerokość pasa drogowego jest zbyteczna.

Uzasadnienie: Zgodnie z projektem planu, szerokość drogi ul. Kiełpińska w liniach rozgraniczających na odcinku graniczącym z działką nr 44/2 wynosi od 10 do 11m, a nie jak wskazał wnioskodawca, 12m. Parametry drogi w projekcie planu spełniają wymogi Rozporządzenia Ministra Transportu i Gospodarki Morskiej z dnia 2 marca 1999 r. w sprawie warunków technicznych, jakim powinny odpowiadać drogi publiczne i ich usytuowanie.

Rozstrzygnięcie Rady Miejskiej w Kartuzach: uwaga pozostaje nieuwzględniona.

b) zaprojektowanie tras rowerowych np. wzdłuż drogi nr 211.

Uzasadnienie: droga nr 211 zlokalizowana jest poza obszarem opracowania miejscowego planu.

Rozstrzygnięcie Rady Miejskiej w Kartuzach: uwaga pozostaje nieuwzględniona.

W ramach trzeciego wyłożenia projektu zmiany miejscowego planu zagospodarowania przestrzennego fragmentu wsi Mezowo wraz z prognozą oddziaływania na środowisko, które miało miejsce w terminie od dnia 15 października 2014r. do dnia 17 listopada 2014r. na piśmie w ustalonym terminie tj. do dnia 02 grudnia 2014 r. wniesione zostały uwagi, z których Burmistrz Kartuz postanowił odrzucić następujące:

1. Uwaga dotyczy: Prośba o zamieszczenie w planie przystanku PKP na ul. Kiełpińskiej, na dz. nr 312 w Mezowie.

Uzasadnienie: Działka nr 312 zlokalizowana jest poza obszarem opracowania projektu planu miejscowego.

Rozstrzygnięcie Rady Miejskiej w Kartuzach: uwaga pozostaje nieuwzględniona.

2. Uwaga dotyczy: „*planowana 10-metrowa szerokość drogi (dz. nr 25) jest niezasadna, ponieważ drogi gminne, do których należy również ul. Boczna, posiadają szerokość od 1,5 do maksymalnie 6m, natomiast droga, o której mowa ma być wyłącznie drogą dojazdową do ewentualnych posesji, a nie dwupasmową jezdnią, jak wynika z planu*”.

Uzasadnienie: Z uwagi na wielkość terenów inwestycyjnych w granicach obszaru opracowania planu, przewidywany wzrastający ruch kołowy oraz konieczność zapewnienia dojazdów do nowo wydzielonych działek, niezbędne jest wydzielenie dróg wewnętrznych o szerokości min. 10m. Ustalona szerokość dróg wewnętrznych stanowi minimalną szerokość umożliwiającą urządzenie drogi w jezdnie, chodniki, zieleń, rowy melioracyjne, infrastrukturę techniczną, a także zapewni bezpieczeństwo ruchu i umożliwi ośnieżanie dróg.

Rozstrzygnięcie Rady Miejskiej w Kartuzach: uwaga pozostaje nieuwzględniona.

3. Uwaga dotyczy: Prośba o zamieszczenie w planie zmiany ukształtowania terenu wąwozu na ul. Kiełpińskiej, od dz. nr 41 do rozstaju dróg ul. Jeziornej oraz ul. Polnej w Mezowie, z uwagi na to, iż jest bardzo wąski i niebezpieczny podczas poruszania się wzdłuż niego.

Uzasadnienie: Ustalenia planu określają szerokość drogi w liniach rozgraniczających terenu, natomiast szczegółowy projekt urządzenia drogi określony zostanie na etapie projektu budowlanego. Zgodnie z ustaleniami planu ul. Kiełpińska i ul. Jeziorna objęte obszarem opracowania planu, posiadają parametry drogi publicznej zgodnie z obowiązującymi przepisami, tj. spełniają wymogi Rozporządzenia Ministra

Transportu i Gospodarki Morskiej z dnia 2 marca 1999 r. w sprawie warunków technicznych, jakim powinny odpowiadać drogi publiczne i ich usytuowanie. Uwaga nie dotyczy ustaleń z zakresu projektu planu miejscowego.

Rozstrzygnięcie Rady Miejskiej w Kartuzach: uwaga pozostaje nieuwzględniona.

W ramach czwartego wyłożenia projektu zmiany miejscowego planu zagospodarowania przestrzennego fragmentu wsi Mezowo wraz z prognozą oddziaływania na środowisko, które miało miejsce w terminie od dnia 28 września 2016r. do dnia 28 października 2016r., na piśmie w ustalonym terminie tj. do dnia 14 listopada 2016r., wniesione zostały uwagi, z których Burmistrz Kartuz postanowił odrzucić następujące:

1. Uwaga dotyczy: „na terenie MNU3 – znajdują się dwie działki o numerach 28 i 30 należące do dwóch właścicieli. Wnosimy o zmianę zapisu dotyczącego działki nr 30. Na działce nr 30 nie znajdują się żadne obiekty historyczne oraz sakralne. W związku z tym zapis o ochronie dziedzictwa kulturowego i zabytków powinien być przypisany tylko działce nr 28”.

Uzasadnienie: Zgodnie z treścią ustaleń dotyczących terenu 3-MN/U w zakresie *Zasad ochrony dziedzictwa kulturowego i zabytków oraz dóbr kultury współczesnej*, „w granicach terenów 3-MN/U (...) zlokalizowane są kapliczki z krzyżem przydrożnym, oznaczone na rysunku planu. (...)”. W treści planu zawarte jest więc odniesienie do rysunku planu, który jednoznacznie wskazuje lokalizację kapliczki. Zgodnie z par. 2 ust. 1 projektu planu rysunek planu stanowi integralną część uchwały. Ponadto w par. 4 ust. 6 projektu planu wskazano, że kapliczki i krzyże przydrożne do zachowania są obowiązującymi ustaleniami planu. W związku z powyższym nie ma konieczności przywoływania konkretnych numerów działek. Ponadto należy zwrócić uwagę, że przepisy prawa miejscowego powinny być redagowane w sposób jednoznaczny i nie budzący wątpliwości interpretacyjnych. W przypadku podziału działki i zmiany jej numeru takie ustalenie odnoszące się do konkretnego numeru działki byłoby niejednoznaczne, a więc sprzeczne z podstawowymi zasadami techniki prawodawczej. W związku z powyższym niniejszą uwagę należy uznać jako bezzasadną.

Rozstrzygnięcie Rady Miejskiej w Kartuzach: uwaga pozostaje nieuwzględniona.

2. Uwaga dotyczy: „(...) zwracam się z prośbą o przekwalifikowanie gruntów na działce 16/14 we wsi Mezowo gruntów rolnych oznakowanych na dołączonej mapie ewidencji gruntów RIVb bowiem owe grunty nie są użytkowane rolniczo. Prosimy o przekwalifikowanie w/w gruntów pod zabudowę”.

Uzasadnienie: Do wniosku nie została dołączona mapa ewidencyjna, na którą powołuje się w piśmie Wnioskodawca.

Zgodnie z ustaleniami Studium uwarunkowań i kierunków zagospodarowania przestrzennego gminy Kartuzy, część działki nr 16/14 przeznaczona jest pod „drobne kompleksy leśne i semileśne, zadrzewienia i zakrzaczenia”, a część pod „potencjalne tereny inwestycyjne”. Zgodnie z kierunkami Studium część działki przeznaczona została w projekcie miejscowego planu pod tereny zieleni przyrodniczo-krajobrazowej (nieurządzonej), a część działki pod zabudowę mieszkaniową jednorodzinną i usługową, zgodnie z załącznikiem graficznym nr 1 do uchwały. Zgodnie z art. 20 ust. 1 ustawy o planowaniu i zagospodarowaniu przestrzennym (t.j. Dz. U. z 2016r. poz. 778 z późn. zm.), ustalenia studium są wiążące dla Rady Miejskiej przy podejmowaniu uchwały w sprawie uchwalenia planu miejscowego, co oznacza, że ustalenia tego planu nie mogą naruszać ustaleń studium. Uwzględnienie przedmiotowej uwagi prowadziłyby do naruszenia ustaleń studium, a w konsekwencji do braku możliwości podjęcia przez Radę Miejską uchwały w sprawie przyjęcia planu miejscowego. Zmiana przeznaczenia działki, której dotyczy uwaga wiązałaby się z koniecznością zmiany studium. Tak więc przedmiotową uwagę należałoby złożyć na etapie procedury sporządzania/zmiany studium, celem jej rozpatrzenia.

Rozstrzygnięcie Rady Miejskiej w Kartuzach: uwaga pozostaje nieuwzględniona.

W ramach piątego wyłożenia projektu zmiany miejscowego planu zagospodarowania przestrzennego fragmentu wsi Mezowo wraz z prognozą oddziaływania na środowisko, które miało miejsce w terminie od dnia 01 marca 2017r. do dnia 31 marca 2017r., na piśmie w ustalonym terminie tj. do dnia 20 kwietnia 2017r., nie wpłynęły żadne uwagi.

ROZSTRZYGNIECIE O SPOSOBIE REALIZACJI, ZAPISANYCH W PLANIE, INWESTYCJI Z ZAKRESU INFRASTRUKTURY TECHNICZNEJ, KTÓRE NALEŻĄ DO ZADAŃ WŁASNYCH GMINY, ORAZ ZASADACH ICH FINANSOWANIA, ZGODNIE Z PRZEPISAMI O FINANSACH PUBLICZNYCH.

Sposoby realizacji inwestycji z zakresu infrastruktury technicznej dla terenu objętego planem

1. Tereny przeznaczone w planie do zagospodarowania powinny być dopuszczane do zainwestowania sukcesywnie, umożliwiając spójne przygotowanie poszczególnych terenów w zakresie obsługi komunikacyjnej i infrastrukturalnej. Oznacza to:

- 1) dzielenie obszarów rozwojowych na fragmenty pozwalające na skoordynowany rozwój zabudowy i wykonanie infrastruktury technicznej i komunikacyjnej,
- 2) wyznaczanie terenów do zainwestowania winno być oparte o ocenę dostępności do infrastruktury i obsługi komunikacyjnej, zaczynając od terenów już uzbrojonych, następnie przeznaczając do zainwestowania tereny w bezpośrednim sąsiedztwie uzbrojonych obszarów istniejącej zabudowy, w dalszej kolejności tereny w sąsiedztwie dróg i terenów już zabudowanych, do których doprowadzenie infrastruktury jest możliwe w przewidywanej perspektywie zagospodarowania przedmiotowego terenu,
- 3) terminy dopuszczania terenów do zainwestowania powinny być zgodne z etapowaniem rozwoju infrastruktury technicznej i możliwościami budżetowymi właściwych organów administracji publicznej, zgodnie z przepisami o finansach publicznych.

2. Na terenie objętym planem przewiduje się wydzielenie publicznych dróg gminnych.

3. Zaleca się bieżące koordynowanie realizacji programów modernizacji i rozbudowy infrastruktury technicznej.

4. Zaleca się stosowanie zasady realizacji przedsięwzięć kompleksowych, łączących wykonawstwo robót drogowych oraz urządzeń technicznych związanych z drogą z innymi branżami infrastruktury technicznej, co pozwala uzyskać oszczędności na części wspólnej robót oraz rozwiązać problem kolizji technicznych. Podejmując decyzje o budowie infrastruktury, trzeba się jednak kierować rachunkiem ekonomicznym i uruchamiać takie programy, które zapewniają uzyskiwanie określonego potencjału infrastruktury przy możliwie najniższych nakładach jednostkowych. Chodzi o wybór takich rozwiązań i programów budowy, udoskonalień lub rozbudowy infrastruktury, które dają gwarancje możliwie szybkiej realizacji całego zamierzenia i stworzenie korzystnej sytuacji lokalizacyjnej.

Zasady finansowania inwestycji z zakresu infrastruktury technicznej

Źródła finansowania inwestycji z zakresu infrastruktury mogą stanowić: środki pochodzące z budżetu Gminy (środki własne), środki pomocowe, partycypacja inwestorów w kosztach budowy. Będzie to realizowane za pomocą montażu finansowych, ogólnie przyjętej metody konstruowania budżetu projektów.

Programy realizujące poszczególne cele powinny zostać podzielone na projekty realizujące zamknięte zadania, w ramach których jednoznacznie można skalkulować koszty oraz ściśle zdefiniować efekty na poszczególnych etapach realizacji. Dla tak skonstruowanych projektów można ubiegać się dofinansowanie ze środków pomocowych (UE, Narodowego Funduszu Ochrony Środowiska, Ekofunduszu).

Finansowanie inwestycji z zakresu infrastruktury technicznej (w tym dla terenu objętego planem miejscowym):

1. Opracowanie wieloletniego planu finansowego zapewniającego realizację inwestycji z zakresu infrastruktury technicznej, stanowiącego podstawę konstruowania budżetów rocznych.

2. Wynegocjowanie i zawarcie z partnerami publicznymi i prywatnymi umów na współfinansowanie zapisanych w wieloletnim planie finansowym przedsięwzięć będących podstawą budowy montażu finansowych niezbędnych do realizacji inwestycji.

3. Zapewnienie finansowania programów lokalnych, w takim stopniu, aby gmina posiadała udział własny niezbędny do ubiegania się ośrodki pomocowe.

4. Wsparcie finansów gminy środkami zewnętrznymi (kredytami, pożyczkami, dotacjami, emisją obligacji), w celu zapewnienia środków na szczególnie kosztowne w realizacji projekty, np. w zakresie infrastruktury technicznej i drogownictwa.

5. Zasady prowadzenia polityki finansowej:

6. Konstruowanie rocznych budżetów powinno odbywać się w kontekście wieloletniej polityki finansowej gminy, nastawionej na realizację inwestycji z zakresu infrastruktury technicznej.

7. Źródła finansowe związane z korzyściami opracowanego miejscowego planu zagospodarowania przestrzennego (renty planistyczne, opłat adiacenckich itp.) powinny być przeznaczone na rozwój przestrzenny i infrastrukturalny. Opłaty z tytułu renty planistycznej oraz opłaty adiacenckie winny być ściągane w każdym przypadku.

UZASADNIENIE

do Uchwały Nr Rady Miejskiej w Kartuzach, z dnia 31 maja 2017r. w sprawie uchwalenia zmiany miejscowego planu zagospodarowania przestrzennego fragmentu wsi Mezowo

Podstawą prawną do sporządzenia niniejszego uzasadnienia jest art. 15 ust. 1 ustawy o planowaniu i zagospodarowaniu przestrzennym (t.j. Dz. U. z 2016r. poz. 778 z późn. zm.), zwanej dalej „UPIZP”.

Procedura sporządzenia „Zmiany miejscowego planu zagospodarowania przestrzennego fragmentu wsi Mezowo” prowadzona jest na podstawie art. 18 ust. 2 pkt. 5 i art. 40 ust. 1 ustawy z dnia 8 marca 1990 r. o samorządzie gminnym (t.j. Dz. U. z 2016 r., poz. 446 z zm.) oraz art. 20 UPIZP oraz w związku z Uchwałą Nr XII/286/2012 Rady Miejskiej w Kartuzach z dnia 20 czerwca 2012r. w sprawie przystąpienia do sporządzenia zmiany miejscowego planu zagospodarowania przestrzennego fragmentu wsi Mezowo.

Projekt uzyskał pozytywne opinie i uzgodnienia instytucji zgodnie z art. 17 pkt. 6 UPIZP oraz został wyłożony do publicznego wglądu zgodnie z art. 17 pkt. 9 UPIZP.

W ramach pierwszego wyłożenia projektu zmiany miejscowego planu zagospodarowania przestrzennego fragmentu wsi Mezowo wraz z prognozą oddziaływania na środowisko, które miało miejsce w terminie od dnia 30 października 2013r. do dnia 29 listopada 2013r. na piśmie w ustalonym terminie tj. do dnia 16 grudnia 2013r. wniesionych zostało 5 uwag oraz 1 uwaga wpłynęła po terminie, z których to Burmistrz Kartuz postanowił uwzględnić 2 uwagi.

W ramach drugiego wyłożenia projektu zmiany miejscowego planu zagospodarowania przestrzennego fragmentu wsi Mezowo wraz z prognozą oddziaływania na środowisko, które miało miejsce w terminie od dnia 30 kwietnia 2014r. do dnia 30 maja 2014r. na piśmie w ustalonym terminie tj. do dnia 16 czerwca 2014 r. wniesione zostały 2 uwagi oraz 1 uwaga wpłynęła po terminie, z których to Burmistrz Kartuz postanowił uwzględnić 2 uwagi.

W ramach trzeciego wyłożenia projektu zmiany miejscowego planu zagospodarowania przestrzennego fragmentu wsi Mezowo wraz z prognozą oddziaływania na środowisko, które miało miejsce w terminie od dnia 15 października 2014r. do dnia 17 listopada 2014r. na piśmie w ustalonym terminie tj. do dnia 02 grudnia 2014 r. wniesione zostały 3 uwagi, z których to Burmistrz Kartuz postanowił odrzucić wszystkie uwagi.

Z uwagi na nowelizację przepisów prawa oraz wiążącą się wobec powyższego koniecznością wprowadzenia zmian do projektu planu, projekt miejscowego planu został ponownie wyłożony do publicznego wglądu.

W ramach czwartego wyłożenia projektu zmiany miejscowego planu zagospodarowania przestrzennego fragmentu wsi Mezowo wraz z prognozą oddziaływania na środowisko, które miało miejsce w terminie od dnia 28 września 2016r. do dnia 28 października 2016r., na piśmie w ustalonym terminie tj. do dnia 14 listopada 2016r., wniesione zostały 2 uwagi, z których to Burmistrz Kartuz postanowił odrzucić 1 w całości i 1 w części.

W ramach piątego wyłożenia projektu zmiany miejscowego planu zagospodarowania przestrzennego fragmentu wsi Mezowo wraz z prognozą

oddziaływania na środowisko, które miało miejsce w terminie od dnia 01 marca 2017r. do dnia 31 marca 2017r., na piśmie w ustalonym terminie tj. do dnia 20 kwietnia 2017r., nie wpłynęły żadne uwagi.

Celem sporządzenia przedmiotowego miejscowego planu zagospodarowania przestrzennego jest dostosowanie planu miejscowego do aktualnych potrzeb mieszkańców wsi Mezowo oraz doprowadzenie do zgodności z ustaleniami Studium Uwarunkowań i Kierunków Zagospodarowania Przestrzennego Gminy Kartuzy oraz z obowiązującymi przepisami prawa.

Zakres sporządzanego miejscowego planu odpowiada problematyce wyszczególnionej w art. 15 ust. 2 i 3 *UPIZP*. Treść merytoryczna uwzględnia wymogi obowiązujących przepisów, zamierzenia inwestycyjne względem terenów objętych planem, ale również wnioski i uwagi składane w toku prowadzonej procedury planistycznej.

Ustalenia miejscowego planu uwzględniają wymogi wynikające z art. 1 ust 2 pkt. 1-5 *UPIZP* poprzez ustalenie zasad ochrony i kształtowania ładu przestrzennego, zasad ochrony środowiska, przyrody i krajobrazu kulturowego, zasad ochrony dziedzictwa kulturowego i zabytków oraz dóbr kultury współczesnej, a także wymogów wynikających z potrzeb kształtowania przestrzeni publicznych (par. 6 – 9 projektu planu). Ponadto wpływ ustaleń planu na poszczególne komponenty środowiska został poddany ocenie w prognozie oddziaływania na środowisko sporządzonej w toku trwania procedury planistycznej. Zapisy projektu planu zostały poddane ocenie m.in. pod względem wpływu na zdrowie i bezpieczeństwo ludzi. Zarówno poszczególne ustalenia planu, jak i prognoza oddziaływania na środowisko zostały zweryfikowane na etapie opiniowania/uzgodnienia projektu planu przez Regionalną Dyрекcję Ochrony Środowiska w Gdańsku oraz Państwowy Powiatowy Inspektorat Sanitarny w Kartuzach. Projekt planu został również uzgadniony z Wojewódzkim Konserwatorem Zabytków w Gdańsku w zakresie zapisów dotyczących ochrony dziedzictwa kulturowego i zabytków.

Zgodnie z art. 1 ust 2 pkt. 6 *UPIZP* projekt planu uwzględnia walory ekonomiczne przestrzeni i różnicowanie wartości nieruchomości, czego odzwierciedleniem jest ustalenie zróżnicowanej stawki procentowej od wzrostu wartości nieruchomości dla poszczególnych terenów wyznaczonych liniami rozgraniczającymi na rysunku planu.

Przy ustalaniu funkcji poszczególnych terenów i przebiegu linii rozgraniczających, a także parametrów zabudowy brano pod uwagę prawo własności zgodnie z art. 1 ust. 2 pkt. 7 *UPIZP*.

W celu weryfikacji wpływu ustaleń planu na potrzeby obronności i bezpieczeństwa państwa, plan został uzgodniony z właściwymi organami wojskowymi, ochrony granic oraz bezpieczeństwa Państwa, zgodnie z art. 17 pkt. 6 lit. b.

Zgodnie z art. 1 ust 2 pkt. 9 *UPIZP* w planowaniu i zagospodarowaniu przestrzennym należy uwzględnić potrzeby interesu publicznego. Realizacja projektu planu będzie służyła interesowi publicznemu m.in. poprzez poprawę dostępności komunikacyjnej do nowych terenów inwestycyjnych. Ustalenia planu wpłyną również na poprawę estetyki i bezpieczeństwa terenów objętych granicami opracowania projektu planu. Przyczynią się do poprawy ich funkcjonalności.

W par. 14 projektu planu zawarte są ustalenia dotyczące modernizacji,

rozbudowy i budowy systemów infrastruktury technicznej. Zapisy projektu regulują kwestię zabezpieczenia ludności w wodę, energię elektryczną, energię ciepłą, gaz, łącza telefoniczne. Ustalenia par. 14 dotyczą również kwestii odprowadzenia ścieków sanitarnych, wód opadowych i roztopowych.

Zgodnie z art. 1 ust. 2 pkt. 11 i 12 *UPIZP* procedura sporządzenia projektu planu prowadzona jest w sposób jawny i przejrzysty z wykorzystaniem środków komunikacji elektronicznej. Udział społeczeństwa jest zapewniony w zakresie wynikającym z obowiązujących przepisów prawa.

Przy ustalaniu przeznaczenia terenów i zasad ich zagospodarowania wzięto pod uwagę dotychczasowe ich przeznaczenie, uwarunkowania funkcjonalno - przestrzenne, stan istniejącej zabudowy, interes publiczny i prywatny, a także wnioski i uwagi zebrane w toku prowadzonej procedury planistycznej.

Podjęcie uchwały w sprawie przystąpienia do sporządzenia zmiany przedmiotowego projektu planu jest wyrazem efektywnego gospodarowania przestrzenią, zmierzającego do lepszego wykorzystania terenów już zabudowanych, dobrze skomunikowanych i uzbrojonych, o wykształconej strukturze funkcjonalno - przestrzennej, jednak charakteryzujących się niskimi walorami estetycznymi. Projekt planu wyznacza nowe tereny budowlane, stwarzając warunki do tworzenia nowych, atrakcyjnych terenów inwestycyjnych. Realizacja ustaleń planu będzie miała wpływ na poprawę dostępności komunikacyjnej, rozwój działalności gospodarczej, w tym turystyki, ale także zwiększenie integracji wsi z całym regionem. Ustalenia projektu planu uwzględniają potrzeby pieszych i rowerzystów poprzez dopuszczenie wydzielenia chodników i ścieżek rowerowych w granicach poszczególnych terenów.

Przedmiotowa uchwała jest zgodna z wynikami analizy, o której mowa w art. 32 ust. 1 *UPIZP*, przyjętej Uchwałą Nr XVIII/235/2016 z dnia 13 kwietnia 2016r. Rady Miejskiej w Kartuzach, w sprawie oceny aktualności studium uwarunkowań i kierunków zagospodarowania przestrzennego oraz miejscowych planów zagospodarowania przestrzennego gminy Kartuzy.

Zgodnie z Prognozą Skutków Finansowych uchwalenie przedmiotowego planu uznaje się za korzystne dla gminy. Głównym składnikiem dochodu gminy z tytułu miejscowego planu będą wpływy z opłaty planistycznej, a także wpływy z podatku od nieruchomości, w tym z podatku od prowadzonej działalności gospodarczej. Ustanowione w przedmiotowym planie funkcje po ich realizacji będą stanowiły źródło dochodu dla gminy. Obszar objęty projektem planu jest częściowo uzbrojony i skomunikowany, w związku z czym realizacja ustaleń planu będzie wymagała nakładów finansowych ze strony gminy na rozwój infrastruktury i budowę nowych dróg publicznych. Oceniając wpływ niniejszego planu na finanse publiczne, w tym budżet gminy należy podkreślić, że koszty związane z realizacją jego ustaleń będą relatywnie niskie w stosunku do korzyści, jakie będą wynikały z realizacji jego ustaleń.

KIEROWNIK
Wydziału Urbanistyki
Alicja Adamczyk

UCHWAŁA NR XXXV/.../2017
RADY MIEJSKIEJ W KARTUZACH

Z DNIA 31 MAJA 2017 R.

w sprawie zaliczenia do kategorii dróg gminnych dróg wewnętrznych w Kiełpinie

Na podstawie art.18 ust. 2 pkt 15 ustawy z dnia 8 marca 1990 r. o samorządzie gminnym (tj. Dz. U. z 2016 poz. 446 z póź. zm.) oraz art. 7 ust. 2 ustawy z dnia 21 marca 1985 r. o drogach publicznych (tj. Dz. U. z 2016 r. poz. 1440 z póź. zm.)

Rada Miejska w Kartuzach
na wniosek Burmistrza Kartuz
uchwala, co następuje:

§ 1.

1. Zalicza się odcinek 660m, część drogi wewnętrznej nr N09021G o długości 1513m łączący drogę powiatową o nr P1924G (ulica Długa) z drogą powiatową nr P1925G (ulica Raduńska) w Kiełpinie, przedstawiony w załączniku nr 1 zlokalizowany na działkach o numerach ewidencyjnych 12/2, 99/1, 111, 115/19, 395, 413/9, 663/4 obręb Kiełpino do kategorii dróg gminnych.

2. Zalicza się drogę wewnętrzną nr N09021SG przedstawioną w załączniku nr 2 o długości 1254m łączącą drogę wewnętrzną o nr N09021G (ulica Kolejowa) z drogą powiatową nr P1925G (ulica Raduńska) w Kiełpinie zlokalizowaną na działce o numerze ewidencyjnych 506 obręb Kiełpino do kategorii dróg gminnych.

§ 2.

Szczegółowe położenie i przebieg dróg oznaczony jest na mapie stanowiącej Załącznik nr 1 i Załącznik nr 2 do niniejszej uchwały. W załączniku nr 3 przedstawiono ogólny plan przebiegu dróg.

§ 3.

Wykonanie uchwały powierza się Burmistrzowi Kartuz.

§ 4.

Uchwała wchodzi w życie po upływie 14 dni od daty jej ogłoszenia w Dzienniku Urzędowym Województwa Pomorskiego z mocą obowiązującą od 1 stycznia 2018r.

Przewodniczący Rady
Miejskiej w Kartuzach

Andrzej Pryczkowski

godz. 12:00
formalno-prawnym
KP 07 24/1935/05/2017
data 31.05.2017 podpis
ADWOKAT
Ernest Szubert

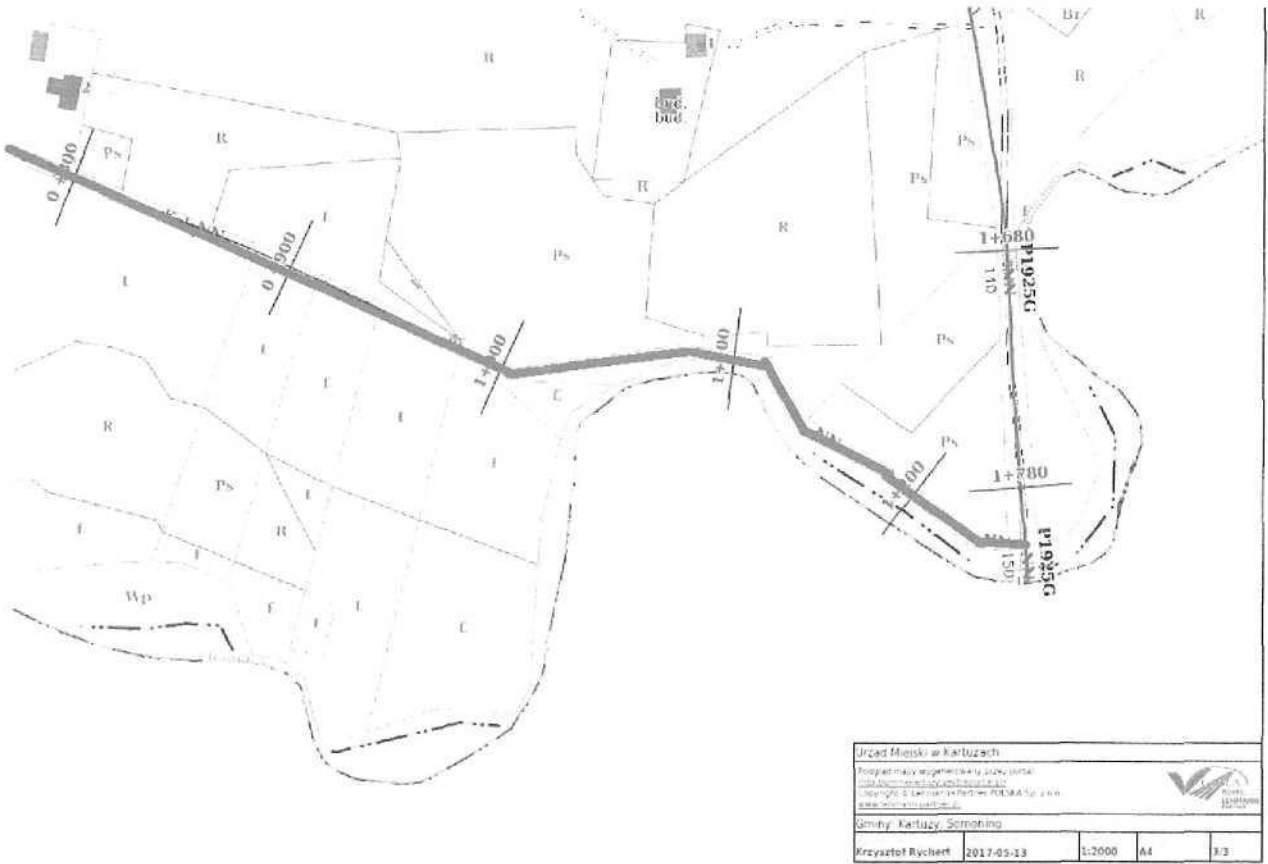


Urząd Miejski w Kartuszech				
Podlega zmianie wygenerowany przez system aktualizacji danych o zmianach Copyright © Instytut Informatyki i Geodezji www.dokumentacja.gda.pl				
Gmina: Kartusze				
Krzysztof Rychert	2017-05-13	1:2000	A4	2/2

Załącznik Nr 2 do Uchwały Nr XXXV/.../2017
Rady Miejskiej w Kartuzach
z dnia 31 maja 2017 r.

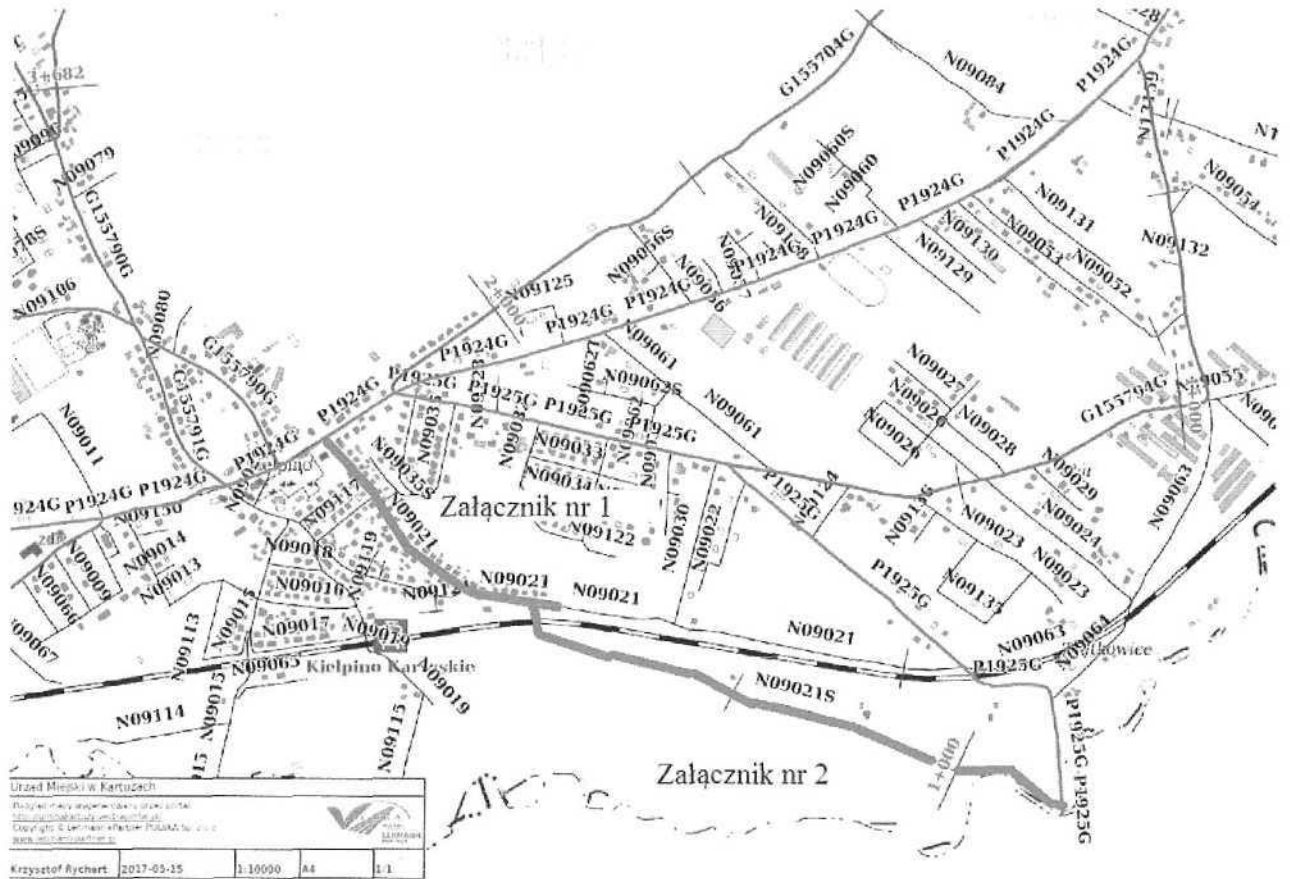
Załącznik nr 2





Załącznik Nr 3 do Uchwały Nr XXXV/.../2017
Rady Miejskiej w Kartuzach
z dnia 31 maja 2017 r.

Załącznik nr 3



UZASADNIENIE

Gmina Kartuzy jest właścicielem nieruchomości wymienionych w powyższym projekcie uchwały. Stosownie do treści 18 ust. 2 pkt 15 ustawy z dnia 8 marca 1990 r. o samorządzie gminy (tj. Dz. U. z 2016 poz. 446 z póź. zm.) oraz art. 7 ust. 2 ustawy z dnia 21 marca 1985 r. o drogach publicznych (tj. Dz. U. z 2016 r. poz. 1440 z póź. zm..) do właściwości Rady Miejskiej należy podejmowanie uchwał w sprawie zaliczenia do dróg gminnych dróg o znaczeniu lokalnym stanowiących uzupełniającą sieć dróg służących miejscowym potrzebom.

Zarządu Powiatu Kartuskiego w dniu 5 kwietnia 2017 opiniując pozytywnie wniosek Burmistrza Kartuz podjął Uchwałę nr 141/348/2017 w sprawie zaliczenia przedmiotowych dróg do kategorii dróg gminnych.

Zastępca Burmistrza Kartuz

Wojciech Jaworowski



UCHWAŁA NR XXXV/.../2017**RADY MIEJSKIEJ W KARTUZACH**

Z DNIA 31 MAJA 2017 R.

w sprawie zaliczenia do kategorii dróg gminnych dróg wewnętrznych w Grzybnie

Na podstawie art.18 ust. 2 pkt 15 ustawy z dnia 8 marca 1990 r. o samorządzie gminnym (tj. Dz. U. z 2016 poz. 446 z póź. zm.) oraz art. 7 ust. 2 ustawy z dnia 21 marca 1985 r. o drogach publicznych (tj. Dz. U. z 2016 r. poz. 1440 z póź. zm.)

**Rada Miejska w Kartuzach
na wniosek Burmistrza Kartuz
uchwala, co następuje:**

§ 1.

1. Zalicza się drogę wewnętrzną nr N07001G przedstawioną w załączniku nr 1 o długości 540m łączącą drogę gminną o nr G155460G z drogą gminną o nr G155461G w Grzybnie zlokalizowaną na działkach o numerach ewidencyjnych 277, 504, 505, obręb Grzybno oraz na działkach o numerach ewidencyjnych 64/3, 653 obręb Prokowo do kategorii dróg gminnych.

2. Zalicza się drogę wewnętrzną nr N07031G przedstawioną w załączniku nr 2 o długości 1272m łączącą drogę gminną o nr G155466G (ul. Rybacka) z drogą gminną o nr G155463G w Grzybnie zlokalizowaną na działkach o numerach ewidencyjnych 24/2, 31/11, 277, 494, obręb Grzybno oraz na działkach o numerach ewidencyjnych 73/2 obręb Prokowo do kategorii dróg gminnych.

§ 2.

Szczegółowe położenie i przebieg dróg oznaczony jest na mapie stanowiącej załącznik nr 1 i Załącznik nr 2 do niniejszej uchwały. W Załączniku nr 3 przedstawiono ogólny plan przebiegu dróg gminnych.

§ 3.

Wykonanie uchwały powierza się Burmistrzowi Kartuz.

§ 4.

Uchwała wchodzi w życie po upływie 14 dni od daty jej ogłoszenia w Dzienniku Urzędowym Województwa Pomorskiego z mocą obowiązującą od 1 stycznia 2018r.

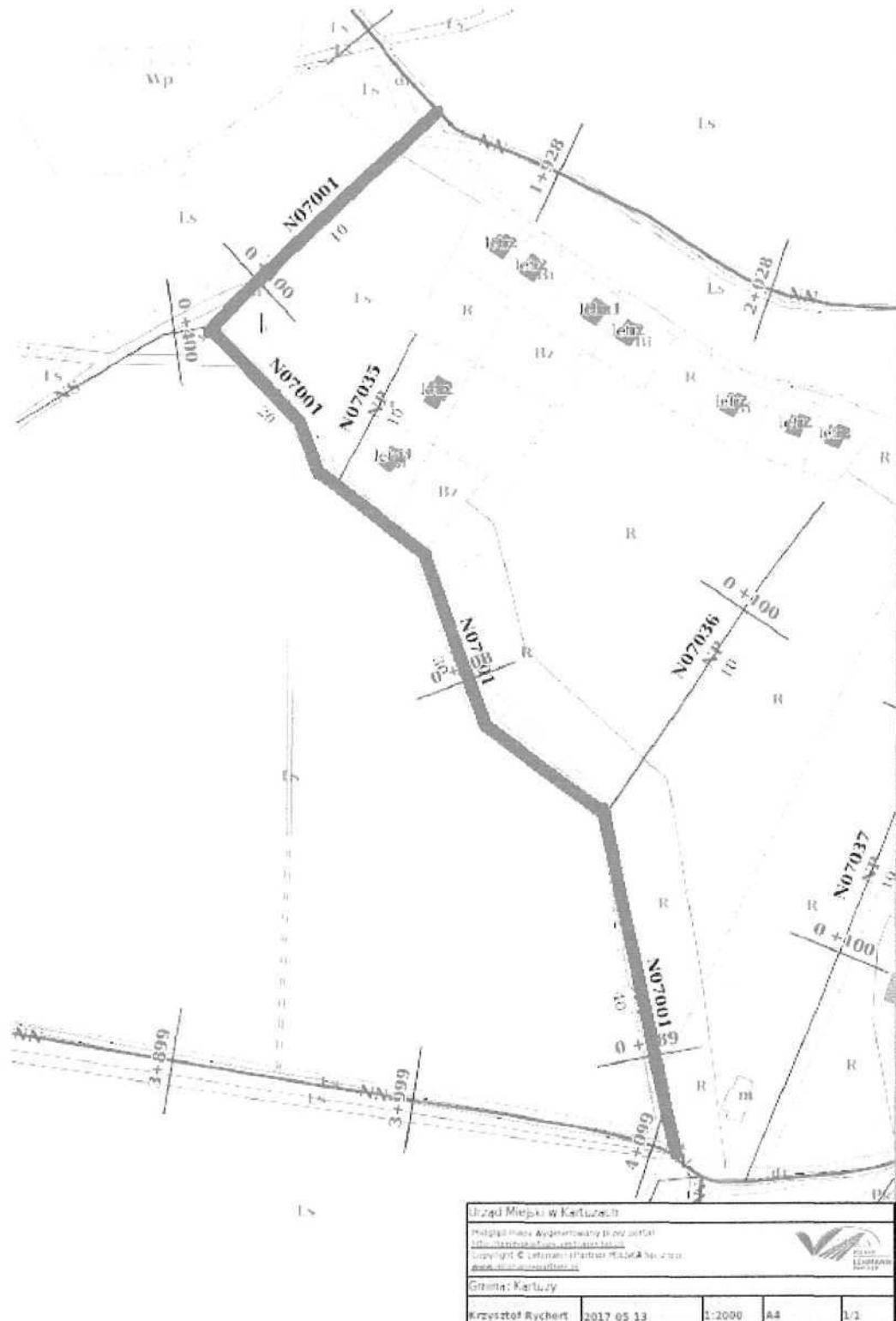
Przewodniczący Rady
Miejskiej w Kartuzach

Andrzej Pryczkowski

zawierzałam pod wzg. 30001
formalno-prawnym
RP 07 20/1436/05 / 2017 r.
data 15.05.2017 podpis.....ADWOKAT
Przemek Szubert

Załącznik do Uchwały Nr XXXV/.../2017
Rady Miejskiej w Kartuzach
z dnia 31 maja 2017 r.

Załącznik nr 1



UZASADNIENIE

Gmina Kartuzy jest właścicielem nieruchomości wymienionych w powyższym projekcie uchwały. Stosownie do treści 18 ust. 2 pkt 15 ustawy z dnia 8 marca 1990 r. o samorządzie gminy (tj. Dz. U. z 2016 poz. 446 z póź. zm.) oraz art. 7 ust. 2 ustawy z dnia 21 marca 1985 r. o drogach publicznych (tj. Dz. U. z 2016 r. poz. 1440 z póź. zm..) do właściwości Rady Miejskiej należy podejmowanie uchwał w sprawie zaliczenia do dróg gminnych dróg o znaczeniu lokalnym stanowiących uzupełniającą sieć dróg służących miejscowym potrzebom.

Zarządu Powiatu Kartuskiego w dniu 5 kwietnia 2017 opiniując pozytywnie wniosek Burmistrza Kartuz podjął Uchwałę nr 141/349/2017 w sprawie zaliczenia przedmiotowych dróg do kategorii dróg gminnych.

Zastępca Burmistrza Kartuz
Wojciech Jaworowski



UCHWAŁA NR XXXV.../2017

RADY MIEJSKIEJ W KARTUZACH

Z DNIA 31 MAJA 2017 R.

w sprawie udzielenia pomocy finansowej Powiatowi Kartuskiemu

Na podstawie art. 10 ust.2 oraz art.18 ust. 2 pkt 15 ustawy z dnia 8 marca 1990r. o samorządzie gminnym (tj. Dz.U. z 2016r., poz. 446 ze zm.) i art. 216 ust. 2 pkt. 5 i art. 220 ustawy z dnia 27 sierpnia 2009r. o finansach publicznych (tj. Dz.U. z 2016r., poz. 1870 ze zm.)

Rada Miejska w Kartuzach

na wniosek Burmistrza Kartuz uchwala, co następuje:

§ 1.

Udziela się z budżetu Gminy Kartuzy pomocy finansowej w formie dotacji celowej Powiatowi Kartuskiemu z przeznaczeniem na zatrudnienie wspólnego dla mieszkańców gmin Powiatu Kartuskiego terapeuty do spraw uzależnień.

§ 2.

Pomoc finansowa , o której mowa w § 1 zostanie udzielona ze środków budżetu na rok 2017, w wysokości 3.000 zł (słownie : trzy tysiące złotych 00/100).

§ 3.

Szczegółowe warunki udzielenia pomocy finansowej i zasady jej rozliczenia, określone zostaną w umowie pomiędzy Gminą Kartuzy a Powiatem Kartuskim, do której zawarcia upoważnia się Burmistrza Kartuz.

§ 4.

Wykonanie uchwały powierza się Burmistrzowi Kartuz.

§ 5.

Uchwała wchodzi w życie z dniem podjęcia.

Przewodniczący Rady
Miejskiej w Kartuzach

Andrzej Pryczkowski


zatwierdzam pod względem
formalno-prawnym
RP 07 RM 1415105 / 2017 r.
data 04.05.2017 podpis

ADWOKAT

Ernest Szubert

UZASADNIENIE

Zgodnie z przytoczonymi przepisami w podstawie prawnej do projektu uchwały, udzielenie pomocy finansowej dla innych jednostek samorządu należy określić odrębną uchwałą przez organ stanowiący. Podstawą udzielenia dotacji będzie umowa zawarta pomiędzy Gminą Kartuzy a Powiatem Kartuskim. W budżecie Gminy Kartuzy na 2017 r. zabezpiecza się środki na pomoc finansową dla Powiatu Kartuskiego w kwocie 3.000 zł (Dział 851 rozdział 85153).

Pełnomocnik ds. Rozwiązywania
Problematyki Akcyjnych
i Uzasadnień

Henryka Wolska

z dnia 31 maja 2017r.

**UCHWAŁA NR XXXV/.../2017
RADY MIEJSKIEJ W KARTUZACH**

z dnia 31 maja 2017 r.

w sprawie: zmiany budżetu Gminy Kartuzy na 2017 rok

Na podstawie art.18 ust.2 pkt 4 ustawy z dnia 8 marca 1990r. o samorządzie gminnym (t.j. Dz.U. z 2016r., poz. 446 ze zm.) oraz art.211, art.212 i art. 219 ust.3 ustawy z dnia 27 sierpnia 2009r. o finansach publicznych (t.j. Dz.U. z 2016r., poz.1870 ze zm.)

**Rada Miejska w Kartuzach
na wniosek Burmistrza Kartuz
uchwala, co następuje:**

- § 1. Ustala się dochody budżetu gminy, zgodnie z załącznikiem Nr 1.
- § 2. Ustala się wydatki budżetu gminy, zgodnie z załącznikiem Nr 2.
- § 3. 1. Ustala się przychody budżetu w wysokości 32.339.194,29 zł oraz rozchody w wysokości 5.827.843 zł, zgodnie z załącznikiem Nr 3.
2. Deficyt budżetu w wysokości 26.511.351,29 zł zostanie pokryty z wolnych środków w kwocie 19.339.194,29 zł oraz z kredytu w kwocie 7.172.157 zł.
- § 4. Ustala się wydatki inwestycyjne na 2017 rok, zgodnie z załącznikiem Nr 4.
- § 5. Ustala się dotacje z budżetu na 2017 rok, zgodnie z załącznikiem Nr 5.
- § 6. Ustala się dochody i wydatki na zadania finansowane z budżetu Unii Europejskiej, zgodnie z załącznikiem Nr 6.
- § 7. Wykonanie uchwały powierza się Burmistrzowi Kartuz.
- § 8. Uchwała wchodzi w życie z dniem podjęcia.

Przewodniczący Rady
Miejskiej w Kartuzach**Andrzej Pryczkowski**

zawierającym pod względem
formalno-prawnym
RP 07... 2017 r.
17.05.2017 podpis *dp*

Zmiana budżetu na 2017 rok - DOCHODY

Dział	§	Nazwa	Plan ogółem
bieżące			
010		Rolnictwo i łowiectwo	232 856,48
		w tym z tytułu dotacji i środków na finansowanie wydatków na realizację zadań finansowanych z udziałem środków, o których mowa w art. 5 ust. 1 pkt 2 i 3	0,00
	0750	Wpływy z najmu i dzierżawy składników majątkowych Skarbu Państwa, jednostek samorządu terytorialnego lub innych jednostek zaliczanych do sektora finansów publicznych oraz innych umów o podobnym charakterze	3 300,00
	2010	Dotacje celowe otrzymane z budżetu państwa na realizację zadań bieżących z zakresu administracji rządowej oraz innych zadań zleconych gminie (związkom gmin, związkom powiatowo-gminnym) ustawami	229 556,48
600		Transport i łączność	914 498,00
		w tym z tytułu dotacji i środków na finansowanie wydatków na realizację zadań finansowanych z udziałem środków, o których mowa w art. 5 ust. 1 pkt 2 i 3	0,00
	0490	Wpływy z innych lokalnych opłat pobieranych przez jednostki samorządu terytorialnego na podstawie odrębnych ustaw	264 498,00
	0690	Wpływy z różnych opłat	650 000,00
700		Gospodarka mieszkaniowa	1 018 133,00
		w tym z tytułu dotacji i środków na finansowanie wydatków na realizację zadań finansowanych z udziałem środków, o których mowa w art. 5 ust. 1 pkt 2 i 3	0,00
	0550	Wpływy z opłat z tytułu użytkowania wieczystego nieruchomości	206 822,00
	0690	Wpływy z różnych opłat	500,00
	0750	Wpływy z najmu i dzierżawy składników majątkowych Skarbu Państwa, jednostek samorządu terytorialnego lub innych jednostek zaliczanych do sektora finansów publicznych oraz innych umów o podobnym charakterze	800 511,00
	0920	Wpływy z pozostałych odsetek	10 000,00
	0970	Wpływy z różnych dochodów	300,00
710		Działalność usługowa	4 000,00
		w tym z tytułu dotacji i środków na finansowanie wydatków na realizację zadań finansowanych z udziałem środków, o których mowa w art. 5 ust. 1 pkt 2 i 3	0,00
	2020	Dotacje celowe otrzymane z budżetu państwa na zadania bieżące realizowane przez gminę na podstawie porozumień z organami administracji rządowej	4 000,00
750		Administracja publiczna	610 633,00
		w tym z tytułu dotacji i środków na finansowanie wydatków na realizację zadań finansowanych z udziałem środków, o których mowa w art. 5 ust. 1 pkt 2 i 3	0,00
	0750	Wpływy z najmu i dzierżawy składników majątkowych Skarbu Państwa, jednostek samorządu terytorialnego lub innych jednostek zaliczanych do sektora finansów publicznych oraz innych umów o podobnym charakterze	203 363,00
	0970	Wpływy z różnych dochodów	5 200,00

	2010	Dotacje celowe otrzymane z budżetu państwa na realizację zadań bieżących z zakresu administracji rządowej oraz innych zadań zleconych gminie (związkom gmin, związkom powiatowo-gminnym) ustawami	402 000,00
	2360	Dochody jednostek samorządu terytorialnego związane z realizacją zadań z zakresu administracji rządowej oraz innych zadań zleconych ustawami	70,00
751		Urzędy naczelnych organów władzy państwowej, kontroli i ochrony prawa oraz sądownictwa	6 180,00
		w tym z tytułu dotacji i środków na finansowanie wydatków na realizację zadań finansowanych z udziałem środków, o których mowa w art. 5 ust. 1 pkt 2 i 3	0,00
	2010	Dotacje celowe otrzymane z budżetu państwa na realizację zadań bieżących z zakresu administracji rządowej oraz innych zadań zleconych gminie (związkom gmin, związkom powiatowo-gminnym) ustawami	6 180,00
754		Bezpieczeństwo publiczne i ochrona przeciwpożarowa	35 000,00
		w tym z tytułu dotacji i środków na finansowanie wydatków na realizację zadań finansowanych z udziałem środków, o których mowa w art. 5 ust. 1 pkt 2 i 3	0,00
	0570	Wpływy z tytułu grzywien, mandatów i innych kar pieniężnych od osób fizycznych	35 000,00
756		Dochody od osób prawnych, od osób fizycznych i od innych jednostek nieposiadających osobowości prawnej oraz wydatki związane z ich poborem	36 188 855,00
		w tym z tytułu dotacji i środków na finansowanie wydatków na realizację zadań finansowanych z udziałem środków, o których mowa w art. 5 ust. 1 pkt 2 i 3	0,00
	0010	Wpływy z podatku dochodowego od osób fizycznych	20 563 726,00
	0020	Wpływy z podatku dochodowego od osób prawnych	600 000,00
	0310	Wpływy z podatku od nieruchomości	10 700 000,00
	0320	Wpływy z podatku rolnego	125 028,00
	0330	Wpływy z podatku leśnego	299 012,00
	0340	Wpływy z podatku od środków transportowych	953 880,00
	0350	Wpływy z podatku od działalności gospodarczej osób fizycznych, opłacanego w formie karty podatkowej	50 000,00
	0360	Wpływy z podatku od spadków i darowizn	56 000,00
	0370	Wpływy z opłaty od posiadania psów	14 000,00
	0410	Wpływy z opłaty skarbowej	800 000,00
	0430	Wpływy z opłaty targowej	38 000,00
	0480	Wpływy z opłat za zezwolenia na sprzedaż napojów alkoholowych	680 000,00
	0490	Wpływy z innych lokalnych opłat pobieranych przez jednostki samorządu terytorialnego na podstawie odrębnych ustaw	8 178,00
	0500	Wpływy z podatku od czynności cywilnoprawnych	1 210 000,00
	0690	Wpływy z różnych opłat	18 500,00
	0910	Wpływy z odsetek od nieterminowych wpłat z tytułu podatków i opłat	63 800,00
	2680	Rekompensaty utraconych dochodów w podatkach i opłatach lokalnych	8 731,00
758		Różne rozliczenia	46 840 382,00
		w tym z tytułu dotacji i środków na finansowanie wydatków na realizację zadań finansowanych z udziałem środków, o których mowa w art. 5 ust. 1 pkt 2 i 3	0,00
	0920	Wpływy z pozostałych odsetek	180 000,00
	2920	Subwencje ogólne z budżetu państwa	46 630 382,00
801		Oświata i wychowanie	3 112 180,00

		w tym z tytułu dotacji i środków na finansowanie wydatków na realizację zadań finansowanych z udziałem środków, o których mowa w art. 5 ust. 1 pkt 2 i 3	0,00
	0610	Wpływy z opłat egzaminacyjnych oraz opłat za wydawanie świadectw, dyplomów, zaświadczeń, certyfikatów i ich duplikatów	78,00
	0660	Wpływy z opłat za korzystanie z wychowania przedszkolnego	89 450,00
	0670	Wpływy z opłat za korzystanie z wyżywienia w jednostkach realizujących zadania z zakresu wychowania przedszkolnego	283 000,00
	0690	Wpływy z różnych opłat	360,00
	0750	Wpływy z najmu i dzierżawy składników majątkowych Skarbu Państwa, jednostek samorządu terytorialnego lub innych jednostek zaliczanych do sektora finansów publicznych oraz innych umów o podobnym charakterze	80 300,00
	0830	Wpływy z usług	657 282,00
	0920	Wpływy z pozostałych odsetek	2 380,00
	0960	Wpływy z otrzymanych spadków, zapisów i darowizn w postaci pieniężnej	135,00
	0970	Wpływy z różnych dochodów	9 437,00
	2030	Dotacje celowe otrzymane z budżetu państwa na realizację własnych zadań bieżących gmin (związków gmin, związków powiatowo-gminnych)	1 519 758,00
	2310	Dotacje celowe otrzymane z gminy na zadania bieżące realizowane na podstawie porozumień (umów) między jednostkami samorządu terytorialnego	470 000,00
852		Pomoc społeczna	2 855 015,50
		w tym z tytułu dotacji i środków na finansowanie wydatków na realizację zadań finansowanych z udziałem środków, o których mowa w art. 5 ust. 1 pkt 2 i 3	0,00
	0830	Wpływy z usług	316 000,00
	0920	Wpływy z pozostałych odsetek	2 000,00
	0970	Wpływy z różnych dochodów	900,00
	2010	Dotacje celowe otrzymane z budżetu państwa na realizację zadań bieżących z zakresu administracji rządowej oraz innych zadań zleconych gminie (związkom gmin, związkom powiatowo-gminnym) ustawami	817 105,00
	2030	Dotacje celowe otrzymane z budżetu państwa na realizację własnych zadań bieżących gmin (związków gmin, związków powiatowo-gminnych)	1 718 000,00
	2360	Dochody jednostek samorządu terytorialnego związane z realizacją zadań z zakresu administracji rządowej oraz innych zadań zleconych ustawami	1 010,50
853		Pozostałe zadania w zakresie polityki społecznej	10 422 389,69
		w tym z tytułu dotacji i środków na finansowanie wydatków na realizację zadań finansowanych z udziałem środków, o których mowa w art. 5 ust. 1 pkt 2 i 3	10 422 389,69
	2007	Dotacje celowe w ramach programów finansowanych z udziałem środków europejskich oraz środków, o których mowa w art.5 ust.1 pkt 3 oraz ust. 3 pkt 5 i 6 ustawy, lub płatności w ramach budżetu środków europejskich, z wyłączeniem dochodów klasyfikowanych w paragrafie 205	9 756 726,47
	2008	Dotacje celowe w ramach programów finansowanych z udziałem środków europejskich oraz środków, o których mowa w art.5 ust.1 pkt 3 oraz ust. 3 pkt 5 i 6 ustawy, lub płatności w ramach budżetu środków europejskich, z wyłączeniem dochodów klasyfikowanych w paragrafie 205	109 031,56
	2009	Dotacje celowe w ramach programów finansowanych z udziałem środków europejskich oraz środków, o których mowa w art.5 ust.1 pkt 3 oraz ust. 3 pkt 5 i 6 ustawy, lub płatności w ramach budżetu środków europejskich, z wyłączeniem dochodów klasyfikowanych w paragrafie 205	556 631,66
854		Edukacyjna opieka wychowawcza	519 000,00

		w tym z tytułu dotacji i środków na finansowanie wydatków na realizację zadań finansowanych z udziałem środków, o których mowa w art. 5 ust. 1 pkt 2 i 3	0,00
	2030	Dotacje celowe otrzymane z budżetu państwa na realizację własnych zadań bieżących gmin (związków gmin, związków powiatowo-gminnych)	204 000,00
	2320	Dotacje celowe otrzymane z powiatu na zadania bieżące realizowane na podstawie porozumień (umów) między jednostkami samorządu terytorialnego	315 000,00
855		Rodzina	43 508 920,00
		w tym z tytułu dotacji i środków na finansowanie wydatków na realizację zadań finansowanych z udziałem środków, o których mowa w art. 5 ust. 1 pkt 2 i 3	0,00
	2010	Dotacje celowe otrzymane z budżetu państwa na realizację zadań bieżących z zakresu administracji rządowej oraz innych zadań zleconych gminie (związkom gmin, związkom powiatowo-gminnym) ustawami	16 508 920,00
	2060	Dotacje celowe otrzymane z budżetu państwa na zadania bieżące z zakresu administracji rządowej zlecone gminom (związkom gmin, związkom powiatowo-gminnym), związane z realizacją świadczenia wychowawczego stanowiącego pomoc państwa w wychowywaniu dzieci	27 000 000,00
900		Gospodarka komunalna i ochrona środowiska	5 685 300,00
		w tym z tytułu dotacji i środków na finansowanie wydatków na realizację zadań finansowanych z udziałem środków, o których mowa w art. 5 ust. 1 pkt 2 i 3	0,00
	0490	Wpływy z innych lokalnych opłat pobieranych przez jednostki samorządu terytorialnego na podstawie odrębnych ustaw	5 603 000,00
	0690	Wpływy z różnych opłat	72 000,00
	0910	Wpływy z odsetek od nieterminowych wpłat z tytułu podatków i opłat	10 300,00
921		Kultura i ochrona dziedzictwa narodowego	110 000,00
		w tym z tytułu dotacji i środków na finansowanie wydatków na realizację zadań finansowanych z udziałem środków, o których mowa w art. 5 ust. 1 pkt 2 i 3	0,00
	2320	Dotacje celowe otrzymane z powiatu na zadania bieżące realizowane na podstawie porozumień (umów) między jednostkami samorządu terytorialnego	110 000,00
		bieżące	152 063 342,67
		w tym z tytułu dotacji i środków na finansowanie wydatków na realizację zadań finansowanych z udziałem środków, o których mowa w art. 5 ust. 1 pkt 2 i 3	10 422 389,69

majątkowe			
600		Transport i łączność	5 434 878,00
		w tym z tytułu dotacji i środków na finansowanie wydatków na realizację zadań finansowanych z udziałem środków, o których mowa w art. 5 ust. 1 pkt 2 i 3	4 000 000,00
	6208	Dotacje celowe w ramach programów finansowanych z udziałem środków europejskich oraz środków, o których mowa w art.5 ust.1 pkt. 3 oraz ust. 3 pkt 5 i 6 ustawy, lub płatności w ramach budżetu środków europejskich, z wyłączeniem dochodów klasyfikowanych w paragrafie 625	4 000 000,00
	6330	Dotacje celowe otrzymane z budżetu państwa na realizację inwestycji i zakupów inwestycyjnych własnych gmin (związków gmin, związków powiatowo-gminnych)	1 434 878,00
700		Gospodarka mieszkaniowa	1 198 935,00
		w tym z tytułu dotacji i środków na finansowanie wydatków na realizację zadań finansowanych z udziałem środków, o których mowa w art. 5 ust. 1 pkt 2 i 3	0,00

	0760	Wpływy z tytułu przekształcenia prawa użytkowania wieczystego przysługującego osobom fizycznym w prawo własności	35 657,00
	0770	Wpłaty z tytułu odpłatnego nabycia prawa własności oraz prawa użytkowania wieczystego nieruchomości	498 795,00
	0780	Wpływy ze zbycia praw majątkowych	664 483,00
754		Bezpieczeństwo publiczne i ochrona przeciwpożarowa	2 000,00
		w tym z tytułu dotacji i środków na finansowanie wydatków na realizację zadań finansowanych z udziałem środków, o których mowa w art. 5 ust. 1 pkt 2 i 3	0,00
	6300	Dotacja celowa otrzymana z tytułu pomocy finansowej udzielanej między jednostkami samorządu terytorialnego na dofinansowanie własnych zadań inwestycyjnych i zakupów inwestycyjnych	2 000,00
801		Oświata i wychowanie	2 214 628,98
		w tym z tytułu dotacji i środków na finansowanie wydatków na realizację zadań finansowanych z udziałem środków, o których mowa w art. 5 ust. 1 pkt 2 i 3	2 214 628,98
	6208	Dotacje celowe w ramach programów finansowanych z udziałem środków europejskich oraz środków, o których mowa w art.5 ust.1 pkt. 3 oraz ust. 3 pkt 5 i 6 ustawy, lub płatności w ramach budżetu środków europejskich, z wyłączeniem dochodów klasyfikowanych w paragrafie 625	2 214 628,98
926		Kultura fizyczna	633 000,00
		w tym z tytułu dotacji i środków na finansowanie wydatków na realizację zadań finansowanych z udziałem środków, o których mowa w art. 5 ust. 1 pkt 2 i 3	0,00
	6300	Dotacja celowa otrzymana z tytułu pomocy finansowej udzielanej między jednostkami samorządu terytorialnego na dofinansowanie własnych zadań inwestycyjnych i zakupów inwestycyjnych	33 000,00
	6330	Dotacje celowe otrzymane z budżetu państwa na realizację inwestycji i zakupów inwestycyjnych własnych gmin (związków gmin, związków powiatowo-gminnych)	600 000,00
majątkowe			9 483 441,98
		w tym z tytułu dotacji i środków na finansowanie wydatków na realizację zadań finansowanych z udziałem środków, o których mowa w art. 5 ust. 1 pkt 2 i 3	6 214 628,98
Ogółem:			161 546 784,65
		w tym z tytułu dotacji i środków na finansowanie wydatków na realizację zadań finansowanych z udziałem środków, o których mowa w art. 5 ust. 1 pkt 2 i 3	16 637 018,67

Przychody i rozchody na 2017 rok

Lp.	Treść	Klasyfikacja §	Kwota
1	2	3	4
Przychody ogółem:			32 339 194,29
1	Wolne środki, o których mowa w art. 217 ust.2 pkt 6 ustawy	950	19 339 194,29
2	Przychody z zaciągniętych pożyczek i kredytów na rynku krajowym	952	13 000 000,00
Rozchody ogółem:			5 827 843,00
1	Wykup innych papierów wartościowych	982	2 400 000,00
2	Spląty otrzymanych krajowych pożyczek i kredytów	992	3 427 843,00

Plan wydatków inwestycyjnych na 2017 rok

Dział	Rozdział	Paragraf	Treść	Wartość
010			Rolnictwo i łowiectwo	300 000,00
	01042		Wyłączenie z produkcji gruntów rolnych	300 000,00
		6050	Wydatki inwestycyjne jednostek budżetowych	300 000,00
			Droga transportu rolnego	300 000,00
600			Transport i łączność	21 197 090,00
	60002		Infrastruktura kolejowa	11 000 000,00
		6050	Wydatki inwestycyjne jednostek budżetowych	394 284,64
			Budowa węzła integracyjnego Kartuzy wraz z trasami dojazdowymi	394 284,64
		6058	Wydatki inwestycyjne jednostek budżetowych	5 041 235,41
			Budowa węzła integracyjnego Kartuzy wraz z trasami dojazdowymi	5 041 235,41
		6059	Wydatki inwestycyjne jednostek budżetowych	5 564 479,95
			Budowa węzła integracyjnego Kartuzy wraz z trasami dojazdowymi	5 564 479,95
	60014		Drogi publiczne powiatowe	150 000,00
		6300	Dotacja celowa na pomoc finansową udzielaną między jednostkami samorządu terytorialnego na dofinansowanie własnych zadań inwestycyjnych i zakupów inwestycyjnych	150 000,00
			Budowa chodników przy drogach powiatowych na terenie Gminy Kartuzy (Kolonia, Mirachowo-Strysza Buda, Kielpino-Mezowo)	150 000,00
	60016		Drogi publiczne gminne	10 047 090,00
		6050	Wydatki inwestycyjne jednostek budżetowych	10 047 090,00
			Budowa drogi Borowo - Sitno	1 000 000,00
			Budowa drogi i chodnika w Kielpinie - FS	33 734,00
			Budowa i przebudowa dróg gminnych	2 000 000,00
			Budowa kładki pieszo-rowerowej nad torami kolejowymi	350 000,00
			Budowa parkingu przy ul. Majkowskiego w Kartuzach	450 000,00
			Budowa ul. Chmieleńskiej wraz z infrastrukturą	2 100 000,00
			Budowa ul. Sędzickiego w Kartuzach	535 000,00
			Budowa ul. Zielonej w Grzybnie	430 000,00
			Przebudowa drogi gminnej łączącej drogę wojewódzką nr 211 z drogą powiatową nr 1907G	1 000 000,00
			Przebudowa drogi gminnej w Nowej Hucie - FS	16 259,00
			Przebudowa drogi gminnej w Sianowskiej Hucie - FS	14 843,00
			Przebudowa drogi na Grzebień - FS	33 734,00
			Przebudowa drogi na Śrutowo - FS	9 983,00
			Przebudowa ul. Borowej w Mirachowie - FS	33 734,00
			Przebudowa ul. Gdańskiej w Kartuzach	1 000 000,00
			Przebudowa ul. Jeziornej w Mezowie	200 000,00
			Przebudowa ul. Jeziornej w Mezowie - FS	16 867,00
			Przebudowa ul. M.Reja w Kartuzach	400 000,00
			Przebudowa ul. Ogrodowej w Dzierżążnie - FS	31 734,00
			Przebudowa ul. Rybackiej w Prokowie	200 000,00
			Przebudowa ul. Szkolnej w Grzybnie -FS	33 734,00
			Przebudowa ul. Topolowej w Borowie	100 000,00
			Przebudowa ul. Topolowej w Borowie - FS	23 734,00
			Przebudowa ul. Turystycznej w Łapalicach - FS	33 734,00
630			Turystyka	1 187 334,00

	63095		Pozostała działalność	1 187 334,00
		6050	Wydatki inwestycyjne jednostek budżetowych	1 187 334,00
			Budowa małej infrastruktury turystycznej nad kartuskimi jeziorami	600 000,00
			Kaszubska Trasa Rowerowa	300 000,00
			Pomorskie Szlaki Kajakowe	250 000,00
			System Roweru Metropolitalnego	8 800,00
			Zagospodarowanie placu przy jeziorze w Sianowie - FS	19 600,00
			Zagospodarowanie placu rekreacyjnego w Staniszewie - FS	8 934,00
700			Gospodarka mieszkaniowa	995 000,00
	70005		Gospodarka gruntami i nieruchomościami	995 000,00
		6060	Wydatki na zakupy inwestycyjne jednostek budżetowych	850 000,00
			Wykup nieruchomości	850 000,00
		6210	Dotacje celowe z budżetu na finansowanie lub dofinansowanie kosztów realizacji inwestycji i zakupów inwestycyjnych samorządowych zakładów budżetowych	145 000,00
			Dotacja celowa dla ZGM (elewacja budynku przy ul. Jeziornej)	145 000,00
750			Administracja publiczna	355 000,00
	75023		Urzędy gmin (miast i miast na prawach powiatu)	355 000,00
		6050	Wydatki inwestycyjne jednostek budżetowych	167 000,00
			Modernizacja schodów zew.-zejście do piwnicy	50 000,00
			Wykonanie archiwum	35 000,00
			Wyposażenie do Urzędu Miejskiego	12 000,00
			Zakup klimatyzatorów wraz z montażem	70 000,00
		6060	Wydatki na zakupy inwestycyjne jednostek budżetowych	188 000,00
			Zakup samochodu	180 000,00
			Zakup wyposażenia (m.in.sprzęt komp.)	8 000,00
754			Bezpieczeństwo publiczne i ochrona przeciwpożarowa	824 600,00
	75412		Ochotnicze straże pożarne	804 600,00
		6050	Wydatki inwestycyjne jednostek budżetowych	180 000,00
			Modernizacja strażnicy OSP Staniszewo, w tym wymiana pieca grzewczego	120 000,00
			Termomodernizacja budynku OSP w Pomieczyńskiej Hucie	60 000,00
		6060	Wydatki na zakupy inwestycyjne jednostek budżetowych	59 600,00
			Zakup aparatu AED (Staniszewo) - FS	6 000,00
			Zakup motopomp	37 100,00
			Zakup motopompy (Kolonia) - FS	8 000,00
			Zakup motopompy (Prokowo)	2 000,00
			Zakup motopompy (Prokowo) - FS	6 500,00
		6230	Dotacje celowe z budżetu na finansowanie lub dofinansowanie kosztów realizacji inwestycji i zakupów inwestycyjnych jednostek nie zaliczanych do sektora finansów publicznych	565 000,00
			Dofinansowanie zakupu samochodu dla OSP w Brodnicy Górnej	550 000,00
			Zakup sprzętu dla OSP (m.in. narzędzi hydraulicznych)	15 000,00
	75495		Pozostała działalność	20 000,00
		6050	Wydatki inwestycyjne jednostek budżetowych	15 000,00
			Monitoring na terenie miasta Kartuzy	15 000,00
		6629	Dotacje celowe przekazane dla powiatu na inwestycje i zakupy inwestycyjne realizowane na podstawie porozumień (umów) między jednostkami samorządu terytorialnego	5 000,00
			Wsparcie systemu ratownictwa oraz zarządzania kryzysowego na terenie Powiatu Kartuskiego poprzez zakup specjalistycznego sprzętu na potrzeby jednostek KSRG	5 000,00
801			Oświata i wychowanie	3 328 050,00
	80101		Szkoły podstawowe	2 865 550,00
		6050	Wydatki inwestycyjne jednostek budżetowych	2 865 550,00
			Adaptacja poddasza SP w Pomieczyńskiej Hucie na cele użytkowe - FS	15 550,00

		Modernizacja poddasza w SP w Prokowie (projekt)	20 000,00
		Modernizacja podłóg w SP Nr 1 w Kartuzach	230 000,00
		Modernizacja sanitariów w ZSO Nr 2 w Kartuzach	200 000,00
		Modernizacja SP w Grzybnie	50 000,00
		Rozbudowa szkoły w Kiełpinie wraz z termomodernizacją	740 000,00
		Termomodernizacja placówek oświatowych - SP Nr 1	140 000,00
		Termomodernizacja placówek oświatowych - SP w Kolonii	990 000,00
		Termomodernizacja placówek oświatowych - ZKiW w Brodnicy Górnej, Przedszkole w Brodnicy Górnej	130 000,00
		Wykonanie boiska sportowego i placu przy szkole w Dzierżąźnie	350 000,00
80104		Przedszkola	100 000,00
	6050	Wydatki inwestycyjne jednostek budżetowych	100 000,00
		Modernizacja pomieszczeń przedszkolnych w "Akademii Przedszkolaka"	100 000,00
80110		Gimnazja	218 000,00
	6050	Wydatki inwestycyjne jednostek budżetowych	200 000,00
		Modernizacja budynku Gimnazjum Nr 1 w Kartuzach	200 000,00
	6060	Wydatki na zakupy inwestycyjne jednostek budżetowych	18 000,00
		Zakup pieca olejowego do ZS w Staniszewie	18 000,00
80113		Dowożenie uczniów do szkół	130 000,00
	6060	Wydatki na zakupy inwestycyjne jednostek budżetowych	130 000,00
		Zakup busa do przewozu osób niepełnosprawnych	130 000,00
80148		Stołówki szkolne i przedszkolne	14 500,00
	6060	Wydatki na zakupy inwestycyjne jednostek budżetowych	14 500,00
		Zakup kotła warzalnego do kuchni w SP Nr 2 w Kartuzach	14 500,00
851		Ochrona zdrowia	48 902,00
	85111	Szpitala ogólne	48 902,00
	6300	Dotacja celowa na pomoc finansową udzielaną między jednostkami samorządu terytorialnego na dofinansowanie własnych zadań inwestycyjnych i zakupów inwestycyjnych	48 902,00
		Zakup aparatu USG do badań naczyniowych i proktologicznych dla oddziału chirurgii PCZ w Kartuzach	48 902,00
852		Pomoc społeczna	5 000,00
	85203	Ośrodki wsparcia	5 000,00
	6050	Wydatki inwestycyjne jednostek budżetowych	5 000,00
		Audyt energetyczny budynku Środowiskowego Domu Samopomocy Społecznej	5 000,00
853		Pozostałe zadania w zakresie polityki społecznej	4 600 000,00
	85395	Pozostała działalność	4 600 000,00
	6050	Wydatki inwestycyjne jednostek budżetowych	4 600 000,00
		Rewitalizacja Kartuz - Gminny Program Rewitalizacji Kartuz	4 600 000,00
900		Gospodarka komunalna i ochrona środowiska	2 715 217,50
	90001	Gospodarka ściekowa i ochrona wód	1 820 000,00
	6050	Wydatki inwestycyjne jednostek budżetowych	1 820 000,00
		Budowa kanalizacji sanitarnej w Brodnicy Górnej	270 000,00
		Budowa kanalizacji sanitarnej w Łapalicach	20 000,00
		Budowa kanalizacji sanitarnej w miejscowościach Dzierżążno, Mezowo, Kaliska, Kiełpino	1 000 000,00
		Przebudowa sieci kanalizacji deszczowej	130 000,00
		Rekultywacja jezior kartuskich	400 000,00
	90005	Ochrona powietrza atmosferycznego i klimatu	21 217,50
	6300	Dotacja celowa na pomoc finansową udzielaną między jednostkami samorządu terytorialnego na dofinansowanie własnych zadań inwestycyjnych i zakupów inwestycyjnych	21 217,50
		OZE dla Kaszub - wykorzystanie energetyki rozproszonej na rzecz ograniczenia niskiej emisji w gminach: Sierakowice, Kartuzy i Sulęcyno.	21 217,50

90015		Oświetlenie ulic, placów i dróg	100 000,00
	6050	Wydatki inwestycyjne jednostek budżetowych	100 000,00
		Rozbudowa oświetlenia ulicznego	100 000,00
90095		Pozostała działalność	774 000,00
	6050	Wydatki inwestycyjne jednostek budżetowych	654 000,00
		Budowa targowiska przeznaczonego na cele promocji lokalnych produktów przy ul. Szkolnej w Kartuzach	650 000,00
		Zakup i montaż tablicy sołeckiej w Prokowie - FS	4 000,00
	6230	Dotacje celowe z budżetu na finansowanie lub dofinansowanie kosztów realizacji inwestycji i zakupów inwestycyjnych jednostek nie zaliczanych do sektora finansów publicznych	120 000,00
		Dofinansowanie do budowy przydomowych oczyszczalni ścieków (hydrofitowych)	20 000,00
		Modernizacja systemów grzewczych - Czyste Powietrze Pomorza	100 000,00
921		Kultura i ochrona dziedzictwa narodowego	172 415,00
	92118	Muzea	140 000,00
	6220	Dotacje celowe z budżetu na finansowanie lub dofinansowanie kosztów realizacji inwestycji i zakupów inwestycyjnych innych jednostek sektora finansów publicznych	140 000,00
		Dotacja na ocieplenie poddasza budynku głównego Muzeum Kaszubskiego	50 000,00
		Zadanie "Kartuzy, Muzeum Kaszubskie im.Franciszka Tredera - willa z budynkiem gospodarczym (pocz.XX w.): montaż systemu sygnalizacji włamania i napadu" w ramach programu Ochrona zabytków	90 000,00
	92195	Pozostała działalność	32 415,00
	6050	Wydatki inwestycyjne jednostek budżetowych	15 315,00
		Zakup kontenerów mieszkalnych na świetlicę wiejską w Kaliskach - FS	15 315,00
	6060	Wydatki na zakupy inwestycyjne jednostek budżetowych	17 100,00
		Zakup nagłośnienia (Staniszewo) - FS	5 000,00
		Zakup namiotu (Kolonja) - FS	4 000,00
		Zakup namiotu (Prokowo) - FS	8 100,00
926		Kultura fizyczna	2 451 825,00
	92601	Obiekty sportowe	1 790 000,00
	6050	Wydatki inwestycyjne jednostek budżetowych	1 790 000,00
		Budowa wielofunkcyjnych boisk	200 000,00
		Hala sportowa w Kartuzach - dokumentacja	200 000,00
		Przebudowa stadionu miejskiego w Kartuzach	1 200 000,00
		Sala sportowa w Brodnicy Górnej - dokumentacja	150 000,00
		Zagospodarowanie terenu rekreacyjnego przy jeziorze w Sianowie	40 000,00
	92605	Zadania w zakresie kultury fizycznej	24 000,00
	6190	Dotacje celowe z budżetu jednostki samorządu terytorialnego, udzielone w trybie art.221 ustawy, na dofinansowanie inwestycji w ramach zadań zleconych do realizacji organizacjom prowadzącym działalność pożytku publicznego	24 000,00
		Zakup roweru dla GKS Cartusia	24 000,00
	92695	Pozostała działalność	637 825,00
	6050	Wydatki inwestycyjne jednostek budżetowych	637 825,00
		Doposażenie placu zabaw w Ręboszewie - FS	6 580,00
		Doposażenie placu zabaw w Smętowie Chmieleńskim - FS	12 039,00
		Modernizacja pływalni Neczk w Kartuzach	500 000,00
		Wykonanie nawierzchni utwardzonej pod urządzenia rekreacyjne i dojścia, zakup pięciu lamp ulicznych, zakup dodatkowych elem.malej architektury i uporządkow.terenu nawierzchni trawiastej na placu zabaw w Dzierżążnie	33 000,00
		Wyposażenie placu zabaw przy SP w Prokowie	33 000,00
		Zagospodarowanie placu zabaw w Sitnie - FS	17 339,00

		Zagospodarowanie terenu rekreacyjnego w Koloni - FS	19 000,00
		Zagospodarowanie terenu rekreacyjnego w Mezowie - FS	16 867,00
		Razem	38 180 433,50

JEDNOSTKI ZALICZANE DO SEKTORA FINANSÓW PUBLICZNYCH

DOTACJE PODMIOTOWE					
Dział		Rozdział		Treść	Kwota
801	Oświata i wychowanie	80101	Szkoły podstawowe	Publiczna Szkoła Podstawowa w Pomieczyńskiej Hucie	646 500,00
801	Oświata i wychowanie	80101	Szkoły podstawowe	Ośrodek Edukacji Kaszubskiej Szkoła Podstawowa Stara Huta	495 250,00
801	Oświata i wychowanie	80103	Oddziały przedszkolne w szkołach	Oddział Przedszkolny przy PSP w Pomieczyńskiej Hucie	74 880,00
802	Oświata i wychowanie	80103	Oddziały przedszkolne w szkołach	Oddział Przedszkolny przy OEK w Starej Hucie	56 720,00
801	Oświata i wychowanie	80104	Przedszkola	Przedszkole Niepubliczne "Kubuś Puchatek"	986 328,00
801	Oświata i wychowanie	80104	Przedszkola	Przedszkole Niepubliczne "Aniołek"	1 034 208,00
801	Oświata i wychowanie	80104	Przedszkola	Przedszkole Niepubliczne "aKuKu"	186 732,00
801	Oświata i wychowanie	80104	Przedszkola	Przedszkole Niepubliczne "aKuKu 2"	198 702,00
801	Oświata i wychowanie	80104	Przedszkola	Przedszkole Sióstr Miłosierdzia św. Wincentego a'Paulo	710 542,00
801	Oświata i wychowanie	80104	Przedszkola	Przedszkole Niepubliczne "Tygrysek"	239 400,00
801	Oświata i wychowanie	80104	Przedszkola	Niepubliczne Przedszkole w Pomieczyńskiej Hucie	143 640,00
801	Oświata i wychowanie	80104	Przedszkola	Niepubliczne Przedszkole "Gucio" w Kiełpinie	124 488,00
801	Oświata i wychowanie	80106	Inne formy wychowania przedszkolnego	Niepubliczny Punkt Przedszkolny w Starej Hucie	33 196,60
801	Oświata i wychowanie	80106	Inne formy wychowania przedszkolnego	Niepubliczny Punkt Przedszkolny w Bączu	20 428,80
801	Oświata i wychowanie	80106	Inne formy wychowania przedszkolnego	Niepubliczny Punkt Przedszkolny "Pod Grzybkiem" Grzybno	66 393,60
801	Oświata i wychowanie	80106	Inne formy wychowania przedszkolnego	Niepubliczny Punkt Przedszkolny G.Damps, Kartuzy	30 840,00
801	Oświata i wychowanie	80110	Gimnazja	Katolickie Gimnazjum im. Jana Pawła II	1 038 273,00
801	Oświata i wychowanie	80149	Realizacja zadań wymagających stosowania specjalnej organizacji nauki i metod	Przedszkole Niepubliczne "Aniołek"	293 628,84
802	Oświata i wychowanie	80149		Przedszkole Niepubliczne "Kubuś Puchatek"	13 932,88
803	Oświata i wychowanie	80149		Przedszkole Niepubliczne "aKuKu"	76 202,60

804	Oświata i wychowanie	80149	pracy dla dzieci w przedszkolach, oddziałach przedszkolnych w szkołach podstawowych i innych formach wychowania przedszkolnego	Przedszkole Niepubliczne "aKuKu 2"	207 604,68
805	Oświata i wychowanie	80149		Przedszkole Niepubliczne "Tygrysek"	9 288,00
806	Oświata i wychowanie	80149		Niepubliczne Przedszkole w Pomieczyńskiej Hucie	32 508,00
807	Oświata i wychowanie	80150	Realizacja zadań wymagających stosowania specjalnej organizacji nauki i metod pracy dla dzieci i młodzieży w szkołach podstawowych, gimnazjach, liceach ogólnokształcących, liceach profilowanych i szkołach zawodowych oraz szkołach artystycznych	Oddział Przedszkolny przy PSP w Pomieczyńskiej Hucie	170 848,56
808	Oświata i wychowanie	80150		Oddział Przedszkolny przy Niepublicznej Ekologicznej SP z elementami Montessori	15 480,84
809	Oświata i wychowanie	80150		Publiczna Szkoła Podstawowa w Pomieczyńskiej Hucie	450 031,92
810	Oświata i wychowanie	80150		Katolickie Gimnazjum im. Jana Pawła II	16 039,68
854	Edukacyjna opieka wychowawcza	85407	Placówki wychowania pozaszkolnego	dotacja przekazana na podstawie porozumienia przez Starostwo Powiatowe dla Kartuskiego Centrum Kultury	315 000,00
900	Gospodarka komunalna i ochrona środowiska	90005	Ochrona powietrza atmosferycznego i klimatu	dotacja na realizację zadania "OZE dla Kaszub - wykorzystanie energetyki rozproszonej na rzecz ograniczenia niskiej emisji w gminach: Sierakowice, Kartuzy i Sulęczyńno"	21 217,50
921	Kultura i ochrona dziedzictwa narodowego	92109	Domy i ośrodki kultury, świetlice i kluby	Kartuskie Centrum Kultury	928 565,00
921	Kultura i ochrona dziedzictwa narodowego	92110	Galerie i biura wystaw artystycznych	Galeria "Refektarz"	120 000,00
921	Kultura i ochrona dziedzictwa narodowego	92116	Biblioteki	Miejska i Powiatowa Biblioteka Publiczna w Kartuzach im. J.Żurakowskiego	759 550,00
921	Kultura i ochrona dziedzictwa narodowego	92118	Muzea	Muzeum Kaszubskie im. F.Tredera	410 000,00
RAZEM – dotacje podmiotowe					9 926 420,50

DOTACJE CELOWE

Dział	Rozdział	Treść	Kwota
-------	----------	-------	-------

600	Transport i łączność	60014	Drogi publiczne powiatowe	dotacja dla Powiatu Kartuskiego na budowę chodników przy drogach powiatowych na terenie Gminy Kartuzy	150 000,00
700	Gospodarka mieszkaniowa	70005	Gospodarka gruntami i nieruchomościami	dotacja dla ZGM	145 000,00
754	Bezpieczeństwo publiczne	75495	Pozostała działalność	wspieranie systemu ratownictwa oraz zarządzania kryzysowego na terenie Powiatu Kartuskiego poprzez zakup specjalistycznego sprzętu na potrzeby jednostek KSRG	5 000,00
801	Oświata i wychowanie	80103	Oddziały przedszkolne w szkołach	dotacja z tytułu refundacji dzieci będących mieszkańcami Gminy Kartuzy, a uczęszczające do oddziałów przedszkolnych na terenie innych gmin	27 000,00
801	Oświata i wychowanie	80104	Przedszkola	dotacja z tytułu refundacji dzieci będących mieszkańcami Gminy Kartuzy, a uczęszczające do placówek przedszkolnych na terenie innych gmin	124 000,00
	Oświata i wychowanie	80106	Inne formy wychowania przedszkolnego	dotacja z tytułu refundacji dzieci będących mieszkańcami Gminy Kartuzy, a uczęszczające do placówek przedszkolnych na terenie innych gmin	4 000,00
851	Ochrona zdrowia	85111	Szpitala ogólne	dotacja dla Starostwa Powiatowego z przeznaczeniem na zakup aparatu USG do badań naczyniowych i proktologicznych dla oddziału chirurgii PCZ w Kartuzach	48 902,00
851	Ochrona zdrowia	85153	Zwalczanie narkomanii	dotacja dla powiatu	3 000,00
851	Ochrona zdrowia	85154	Przeciwdziałanie alkoholizmowi	dotacje dla gmin na CIS	18 000,00
921	Kultura i ochrona dziedzictwa narodowego	92109	Domy i ośrodki kultury, świetlice i kluby	dotacja celowa na organizację imprez dla Kartuskiego Centrum Kultury	260 000,00
921	Kultura i ochrona dziedzictwa narodowego	92109	Domy i ośrodki kultury, świetlice i kluby	dotacja celowa na czyszczenie i konserwację pomostów na marinie w CSWiPR	50 000,00
921	Kultura i ochrona dziedzictwa narodowego	92118	Muzea	dotacja celowa na ocieplenie poddasza budynku głównego Muzeum Kaszubskiego	50 000,00
921	Kultura i ochrona dziedzictwa narodowego	92118	Muzea	dotacja celowa na realizację zadania pn."Kartuzy, Muzeum Kaszubskie im. Franciszka Tredera - willa z budynkiem gospodarczym (pocz.XX w.): montaż systemu sygnalizacji włamania i napadu" w ramach programu Ochrona zabytków	90 000,00
RAZEM – dotacje celowe					974 902,00

DOTACJE PRZEDMIOTOWE

Dział	Rozdział	Treść		Kwota	
700	Gospodarka mieszkaniowa	70005	Gospodarka gruntami i nieruchomościami	dotacja dla samorządowego zakładu budżetowego	230 000,00

RAZEM – dotacje przedmiotowe

230 000,00

JEDNOSTKI NIE ZALICZANE DO SEKTORA FINANSÓW PUBLICZNYCH

DOTACJE CELOWE					
Dział	Rozdział		Treść		Kwota
630	Turystyka	63095	Pozostała działalność	dotacje celowe dla stowarzyszeń	15 000,00
754	Bezpieczeństwo publiczne	75412	Ochotnicze straże pożarne	dofinansowanie zakupu samochodu dla OSP w Brodnicy Górnej; zakup sprzętu	565 000,00
851	Ochrona zdrowia	85154	Przeciwdziałanie alkoholizmowi	dotacje celowe dla stowarzyszeń	90 000,00
853	Pozostałe zadania w zakresie polityki społecznej	85505	Żłobki		51 750,00
853	Pozostałe zadania w zakresie polityki społecznej	85506	Kluby dziecięce		8 250,00
900	Gospodarka komunalna i ochrona środowiska	90095	Pozostała działalność	dotacja na realizację zadania "Usunięcie wyrobów zawierających azbest z terenu Gminy Kartuzy"	55 000,00
900	Gospodarka komunalna i ochrona środowiska	90095	Pozostała działalność	dotacja na realizację zadania "Czyste Powietrze Pomorza" i budowa przydomowych oczyszczalni ścieków	120 000,00
921	Kultura i ochrona dziedzictwa narodowego	92105	Pozostałe zadania w zakresie kultury	dotacje celowe dla stowarzyszeń	50 000,00
921	Kultura i ochrona dziedzictwa narodowego	92120	Ochrona zabytków i opieka nad zabytkami	dotacja celowa na prace remontowe i konserwatorskie obiektów zabytkowych	120 000,00
926	Kultura fizyczna	92605	Zadania w zakresie kultury fizycznej	dotacje celowe dla stowarzyszeń	900 000,00
RAZEM – dotacje celowe					1 975 000,00

DOTACJE OGÓLEM 13 106 322,50

**Dochody i wydatki na zadania finansowane
z budżetu Unii Europejskiej**

Nazwa programu	Dział	Rozdział	Dochody	Wydatki
<i>Regionalny Program Operacyjny Województwa Pomorskiego na lata 2014-2020</i>				
Budowa węzła integracyjnego Kartuzy wraz z trasami dojazdowymi	600	60002	4 000 000,00	10 605 715,36
		w tym: bieżące	0,00	0,00
		majątkowe	4 000 000,00	10 605 715,36
<i>Wsparcie systemu ratownictwa oraz zarządzania kryzysowego na terenie Powiatu Kartuskiego poprzez zakup specjalistycznego sprzętu na potrzeby jednostek KSRG</i>				
754	75495	0,00	5 000,00	
		w tym: bieżące	0,00	0,00
		majątkowe	0,00	5 000,00
<i>„Proeuropejskie inicjatywy nauczycieli, wzorem dla nowych pokoleń młodych Kaszubów”</i>				
801	80101	0,00	100 574,00	
		w tym: bieżące	0,00	100 574,00
		majątkowe	0,00	0,00
<i>Regionalny Program Operacyjny Województwa Pomorskiego na lata 2014-2020</i>				
Kompleksowa modernizacja energetyczna budynków stanowiących własność Gminy Kartuzy - etap I	801	80101	2 214 628,98	0,00
		w tym: bieżące	0,00	0,00
		majątkowe	2 214 628,98	0,00
<i>Program Operacyjny Pomoc Techniczna 2014-2020</i>				
Gminny Program Rewitalizacji	853	85395	109 031,56	4 985,00
		w tym: bieżące	109 031,56	4 985,00
		majątkowe	0,00	0,00
<i>Regionalny Program Operacyjny Województwa Pomorskiego na lata 2014-2020</i>				
Szukam...Znajduję...Pracuję...	852/853	85214/85395	1 478 730,78	1 939 486,91
		w tym: bieżące	1 478 730,78	1 939 486,91
		majątkowe	0,00	0,00
<i>Profesjonalizacja pomocy społecznej w Gminie Kartuzy</i>				
853	85395	100 000,00	100 000,00	
		w tym: bieżące	100 000,00	100 000,00
		majątkowe	0,00	0,00
<i>Regionalny Program Operacyjny Województwa Pomorskiego na lata 2014-2020</i>				
„Szkoła nowych możliwości – rozwój kompetencji kluczowych niezbędnych na rynku pracy uczniów i nauczycieli gminy Kartuzy”	853	85395	2 863 582,06	5 185 260,99
		w tym: bieżące	2 863 582,06	5 185 260,99
		majątkowe	0,00	0,00
<i>Regionalny Program Operacyjny Województwa Pomorskiego na lata 2014-2020</i>				
„Utworzenie dodatkowych miejsc przedszkolnych w Ośrodkach Wychowania Przedszkolnego na terenie gminy Kartuzy”	853	85395	5 871 045,29	4 558 275,06
		w tym: bieżące	5 871 045,29	4 558 275,06

	majątkowe	0,00	0,00
Razem		16 637 018,67	22 499 297,32
razem bieżące		10 422 389,69	11 888 581,96
razem majątkowe		6 214 628,98	10 610 715,36
Suma		16 637 018,67	22 499 297,32

Uzasadnienie

Zmiana dochodów: zwiększenie o kwotę 496.144,40 zł. Plan po zmianie wynosi 161.546.784,65 zł, w tym dochody bieżące 152.063.342,67 zł, a dochody majątkowe 9.483.441,98 zł.

Dział 600 - Transport i łączność

Zwiększa się o 786.852,37 zł dochody z tytułu dotacji otrzymanej od Wojewody na zadanie „Budowa ul. Chmieleńskiej łączącej drogi wojewódzkie nr 228 oraz 211 stanowiącej Małą Obwodnicę miasta Kartuzy Etap II”.

Dział 754 - Bezpieczeństwo publiczne i ochrona przeciwpożarowa

Zwiększa się o 2.000 zł dochody z tytułu dotacji z budżetu Powiatu Kartuskiego na zakup pompy szlamowej z osprzętem dla Ochotniczej Straży Pożarnej w Prokowie.

Dział 758 - Różne rozliczenia

Zmniejsza się dochody z tytułu subwencji oświatowej w wysokości 834.694 zł.

Dział 801 - Oświata i wychowanie

Zwiększa się o 10.392 zł dochody zrealizowane przez jednostki oświatowe, m.in. z tytułu opłat egzaminacyjnych, opłat za wydawanie świadectw, wpływów z najmu i dzierżawy.

Zwiększa się o 141.818 zł dochody z tytułu dotacji z budżetu państwa na realizację zadań własnych w zakresie wychowania przedszkolnego.

Dział 853 - Pozostałe zadania w zakresie polityki społecznej

Zwiększa się o 100.000 zł dochody z tytułu dotacji na realizację projektu pn. "Profesjonalizacja pomocy społecznej w Gminie Kartuzy".

Zwiększa się o 289.776,03 zł dochody z tytułu dotacji na realizację projektu pn. „Szukam... Znajduję... Pracuję...”

Zmiana wydatków: zwiększenie o kwotę 1.497.168,03 zł. Plan po zmianie wynosi 188.058.135,94 zł, w tym wydatki bieżące 149.877.702,44 zł, a wydatki majątkowe 38.180.433,50 zł.

Dział 754 - Bezpieczeństwo publiczne i ochrona przeciwpożarowa

Zwiększa się o 2.000 zł wydatki inwestycyjne na zakup pompy szlamowej z osprzętem dla Ochotniczej Straży Pożarnej w Prokowie w związku z dotacją otrzymaną na ten cel z Powiatu Kartuskiego.

Zwiększa się o 15.000 zł wydatki majątkowe na zakup sprzętu dla OSP, m.in. na dofinansowanie zakupu narzędzi hydraulicznych dla OSP w Łapalicach.

Dział 801 - Oświata i wychowanie

Zwiększa się o 10.392 zł wydatki bieżące w jednostkach oświatowych.

Zwiększa się o 30.000 zł wydatki bieżące na wykonanie projektu budowlanego na adaptację pomieszczeń przedszkolnych w ZSO Nr 2.

Zwiększa się o 20.000 zł wydatki majątkowe na wykonanie projektu modernizacji poddasza w SP w Prokowie (modernizacja i przebudowa strychu w starej części szkoły).

Zwiększa się o 50.000 zł wydatki majątkowe na modernizację SP w Grzybnie (podział sali gimnastycznej).

Zwiększa się o 100.000 zł wydatki majątkowe na modernizację podłóg w SP Nr 1 w Kartuzach.

Zwiększa się o 200.000 zł wydatki majątkowe na modernizację części sanitariatów w ZSO Nr 2.

Zwiększa się o 20.000 zł wydatki bieżące na wykonanie projektu przebudowy przedszkola w ZKiW w Brodnicy Górnej (adaptacja I piętra).

Zwiększa się o 100.000 zł wydatki majątkowe na modernizację przedszkola "Akademia Przedszkolaka".

Zwiększa się o 10.000 zł wydatki bieżące na remont boiska "Orlik" przy Gimnazjum Nr 1 w Kartuzach.

Zwiększa się o 200.000 zł wydatki majątkowe na modernizację budynku Gminazjum Nr 1 w Kartuzach.

Dział 853 - Pozostałe zadania w zakresie polityki społecznej

Zwiększa się o 100.000 zł wydatki bieżące na realizację projektu pn. "Profesjonalizacja pomocy społecznej w Gminie Kartuzy".

Zwiększa się o 289.776,03 zł wydatki bieżące na realizację projektu pn. „Szukam... Znajduję... Pracuję...”

Dział 900 - Gospodarka komunalna i ochrona

Zwiększa się o 350.000 zł wydatki majątkowe na zadanie "Budowa targowiska przeznaczonego na cele promocji lokalnych produktów przy ul. Szkolnej w Kartuzach"


Dział 926 - Kultura fizyczna

Zmienia się nazwę zadania z "Zakup wraz z montażem sprzętu sportowo-rekreacyjnego na plac zabaw w Dzierżążnie,, na "Wykonanie nawierzchni utwardzonej pod urządzenia rekreacyjne i dojścia, zakup pięciu lamp ulicznych, zakup dodatkowych elementów małej architektury i uporządkowania terenu w zakresie wykonania nawierzchni trawiastej na plac zabaw w Dzierżążnie."

Środki na powyższe zadania pokrywa się z dochodów, a w pozostałej części z wolnych środków.

Pozostałe zmiany wynikają z przeniesienia dochodów i wydatków między działami, rozdziałami i grupami.

Sporz. M. Woelke

ZASTRZĘPCZA SKARBNIKI

Marzena Woelke

z dnia 31 maja 2017r.

UCHWAŁA NR XXXV/.../2017
RADY MIEJSKIEJ W KARTUZACH

Z DNIA 31 MAJA 2017 R.

w sprawie: aktualizacji Wieloletniej Prognozy Finansowej Gminy Kartuzy na lata 2017-2027

Na podstawie art.18 ust.2 pkt 15 ustawy z dnia 8 marca 1990r. o samorządzie gminnym (t.j. Dz.U. z 2016r., poz. 446 ze zm.) oraz art.231 ust.1 ustawy z dnia 27 sierpnia 2009r. o finansach publicznych (t.j. Dz.U. z 2016r., poz.1870 ze zm.)

Rada Miejska w Kartuzach
na wniosek Burmistrza Kartuz
uchwała, co następuje:

§ 1.

Aktualizuje się Wieloletnią Prognozę Finansową Gminy Kartuzy na lata 2017 - 2027, zgodnie z załącznikiem Nr 1 do uchwały.

§ 2.

Aktualizuje się wykaz przedsięwzięć realizowanych w latach 2017 - 2020 zgodnie z załącznikiem Nr 2 do uchwały.

§ 3.

Wykonanie uchwały powierza się Burmistrzowi Kartuz.

§ 4.

Uchwała wchodzi w życie z dniem podjęcia.

Przewodniczący Rady
Miejskiej w Kartuzach

Andrzej Pryczkowski

Wniosek
formalno-prawny
14-07-2017
11.05.2017
17

Wieloletnia Prognoza Finansowa Gminy Kartuzy
na lata 2017 - 2027

Lp.	Wyszczególnienie	2017	2018	2019	2020	2021	2022	2023	2024
1	Dochody ogółem	161 546 784,65	156 040 495,69	142 164 361,73	142 501 393,49	143 145 792,52	143 516 083,64	141 700 735,10	143 350 606,54
1.1	Dochody bieżące	152 063 342,67	148 748 376,53	141 722 047,74	141 965 598,13	142 702 151,59	142 978 680,89	141 255 763,25	142 811 591,58
1.1.1	dochody z tytułu udziału we wpływach z podatku dochodowego od osób fizycznych	20 563 726,00	20 893 850,44	20 950 531,99	21 007 383,59	21 064 405,74	21 121 598,96	21 178 963,75	21 236 500,65
1.1.2	dochody z tytułu udziału we wpływach z podatku dochodowego od osób prawnych	600 000,00	553 304,95	554 964,86	556 629,76	558 299,65	559 974,55	561 654,47	563 339,43
1.1.3	podatki i opłaty	22 070 968,00	20 607 801,62	20 669 625,02	20 731 633,90	20 793 828,80	20 856 210,28	20 918 778,92	20 981 535,25
1.1.3.1	z podatku od nieruchomości	10 700 000,00	10 462 493,00	10 493 881,08	10 525 362,72	10 556 938,81	10 588 609,63	10 620 375,46	10 652 236,58
1.1.4	z subwencji ogólnej	47 495 076,00	47 642 490,27	48 118 915,18	48 600 104,33	49 086 105,37	49 576 966,43	49 072 736,09	49 573 463,45
1.1.5	z tytułu dotacji i środków przeznaczonych na cele bieżące	58 212 843,66	49 577 172,74	49 676 327,08	49 775 679,74	49 875 231,10	49 974 981,56	49 074 931,53	49 175 081,39
1.2	Dochody majątkowe, w tym:	9 483 441,98	7 292 119,16	442 313,99	535 795,36	443 640,93	537 402,75	444 971,85	539 014,96
1.2.1	ze sprzedaży majątku	1 163 278,00	534 192,79	442 313,99	535 795,36	443 640,93	537 402,75	444 971,85	539 014,96
1.2.2	z tytułu dotacji oraz środków przeznaczonych na inwestycje	8 320 163,98	6 757 926,37	0,00	0,00	0,00	0,00	0,00	0,00
2	Wydatki ogółem	188 058 135,94	149 985 572,69	135 296 518,73	134 650 846,49	137 428 180,52	138 116 891,64	136 897 668,10	139 988 325,54
2.1	Wydatki bieżące, w tym:	149 877 702,44	119 417 704,18	130 737 718,73	133 140 846,49	131 503 846,16	131 343 024,09	131 995 941,49	133 927 512,98
2.1.1	z tytułu poręczeń i gwarancji	0,00	0,00	0,00	0,00	0,00	0,00	0,00	0,00
2.1.1.1	w tym: gwarancje i poręczenia podlegające wyłączeniu z limitu spłaty zobowiązań, o którym mowa w art. 243 ustawy	0,00	0,00	0,00	0,00	0,00	0,00	0,00	0,00
2.1.2	na spłatę przejętych zobowiązań samodzielnego publicznego zakładu opieki zdrowotnej przekształconego na zasadach określonych w przepisach o działalności leczniczej, w wysokości w jakiej nie podlegają sfinansowaniu dotacją z budżetu państwa	0,00	0,00	0,00	0,00	0,00	0,00	0,00	0,00
2.1.3	wydatki na obsługę długu, w tym:	1 700 000,00	2 348 981,00	1 965 983,00	1 653 473,00	1 309 636,00	1 098 659,00	930 661,00	680 957,00
2.1.3.1	odsetki i dyskonto określone w art. 243 ust. 1 ustawy, w tym:	1 700 000,00	2 348 981,00	1 965 983,00	1 653 473,00	1 309 636,00	1 098 659,00	930 661,00	680 957,00
2.1.3.1.1	odsetki i dyskonto podlegające wyłączeniu z limitu spłaty zobowiązań, o którym mowa w art. 243 ustawy, w terminie nie dłuższym niż 90 dni po zakończeniu programu, projektu lub zadania i otrzymaniu refundacji z tych środków (bez odsetek i dyskonta od zobowiązań na wkład krajowy)	0,00	0,00	0,00	0,00	0,00	0,00	0,00	0,00
2.1.3.1.2	odsetki i dyskonto podlegające wyłączeniu z limitu spłaty zobowiązań, o którym mowa w art. 243 ustawy, z tytułu zobowiązań zaciągniętych na wkład krajowy	0,00	0,00	0,00	0,00	0,00	0,00	0,00	0,00
2.2	Wydatki majątkowe	38 180 433,50	30 567 868,51	4 558 800,00	1 510 000,00	5 924 692,36	6 773 867,55	4 901 726,61	6 060 812,56
3	Wynik budżetu	-26 511 351,29	6 054 923,00	6 867 843,00	7 850 547,00	5 717 612,00	5 399 192,00	4 803 067,00	3 362 281,00
4	Przychody budżetu	32 339 194,29	0,00	0,00	0,00	0,00	0,00	0,00	0,00
4.1	Nadwyżka budżetowa z lat ubiegłych	0,00	0,00	0,00	0,00	0,00	0,00	0,00	0,00
4.1.1	w tym na pokrycie deficytu budżetu	0,00	0,00	0,00	0,00	0,00	0,00	0,00	0,00
4.2	Wolne środki, o których mowa w art. 217 ust.2 pkt 6 ustawy	19 339 194,29	0,00	0,00	0,00	0,00	0,00	0,00	0,00
4.2.1	w tym na pokrycie deficytu budżetu	19 339 194,29	0,00	0,00	0,00	0,00	0,00	0,00	0,00
4.3	Kredyty, pożyczki, emisja papierów wartościowych	13 000 000,00	0,00	0,00	0,00	0,00	0,00	0,00	0,00
4.3.1	w tym na pokrycie deficytu budżetu	7 172 157,00	0,00	0,00	0,00	0,00	0,00	0,00	0,00
4.4	Inne przychody niezwiązane z zaciągnięciem długu	0,00	0,00	0,00	0,00	0,00	0,00	0,00	0,00
4.4.1	w tym na pokrycie deficytu budżetu	0,00	0,00	0,00	0,00	0,00	0,00	0,00	0,00
5	Rozchody budżetu	5 827 843,00	6 054 923,00	6 867 843,00	7 850 547,00	5 717 612,00	5 399 192,00	4 803 067,00	3 362 281,00
5.1	Spłaty rat kapitałowych kredytów i pożyczek oraz wykup papierów wartościowych	5 827 843,00	6 054 923,00	6 867 843,00	7 850 547,00	5 717 612,00	5 399 192,00	4 803 067,00	3 362 281,00
5.1.1	w tym łączna kwota przypadających na dany rok kwot ustawowych wyłączeń z limitu spłaty zobowiązań, o którym mowa w art. 243 ustawy, z tego:	0,00	0,00	0,00	0,00	0,00	0,00	0,00	0,00
5.1.1.1	kwota przypadających na dany rok kwot ustawowych wyłączeń określonych w art. 243 ust. 3 ustawy	0,00	0,00	0,00	0,00	0,00	0,00	0,00	0,00
5.1.1.2	kwota przypadających na dany rok kwot ustawowych wyłączeń określonych w art. 243 ust. 3a ustawy	0,00	0,00	0,00	0,00	0,00	0,00	0,00	0,00
5.1.1.3	kwota przypadających na dany rok kwot ustawowych wyłączeń innych niż określone w art. 243 ustawy	0,00	0,00	0,00	0,00	0,00	0,00	0,00	0,00
5.2	Inne rozchody niezwiązane ze spłatą długu	0,00	0,00	0,00	0,00	0,00	0,00	0,00	0,00
6	Kwota długu	48 555 391,00	42 500 468,00	35 632 625,00	27 782 078,00	22 064 466,00	16 665 274,00	11 862 207,00	8 499 926,00
7	Kwota zobowiązań wynikających z przejęcia przez jednostkę samorządu terytorialnego zobowiązań po likwidowanych i przekształcanych jednostkach zaliczanych do sektora finansów publicznych	0,00	0,00	0,00	0,00	0,00	15 709 436,28	11 384 655,28	7 540 136,28
8	Relacja zrównoważenia wydatków bieżących, o której mowa w art. 242 ustawy	x	x	x	x	x	x	x	x
8.1	Różnica między dochodami bieżącymi a wydatkami bieżącymi	2 185 640,23	29 330 672,35	10 984 329,01	8 324 751,64	11 198 663,43	11 635 656,80	9 259 821,76	8 884 078,60

Lp.	Wyszczególnienie	2017	2018	2019	2020	2021	2022	2023	2024
8.2	Różnica między dochodami bieżącymi, skorygowanymi o środki a wydatkami bieżącymi, pomniejszonymi o wydatki	21 524 834,52	29 330 672,35	10 984 329,01	8 824 751,64	11 198 663,43	11 635 656,80	9 259 821,76	8 884 078,60
9	Wskaźnik spłaty zobowiązań	x	x	x	x	x	x	x	x
9.1	Wskaźnik planowanej łącznej kwoty spłaty zobowiązań, o której mowa w art. 243 ust. 1 ustawy do dochodów, bez uwzględnienia zobowiązań związku współtworzonego przez jednostkę samorządu terytorialnego i bez uwzględnienia ustawowych wyłączeń przypadających na dany rok.	4,66%	5,39%	6,21%	6,67%	4,91%	4,53%	4,05%	2,82%
9.2	Wskaźnik planowanej łącznej kwoty spłaty zobowiązań, o której mowa w art. 243 ust. 1 ustawy do dochodów, bez uwzględnienia zobowiązań związku współtworzonego przez jednostkę samorządu terytorialnego, po uwzględnieniu ustawowych wyłączeń przypadających na dany rok.	4,66%	5,39%	6,21%	6,67%	4,91%	4,53%	4,05%	2,82%
9.3	Kwota zobowiązań związku współtworzonego przez jednostkę samorządu terytorialnego przypadających do spłaty w danym roku budżetowym, podlegająca doliczeniu zgodnie z art. 244 ustawy	0,00	0,00	0,00	0,00	0,00	0,00	0,00	0,00
9.4	Wskaźnik planowanej łącznej kwoty spłaty zobowiązań, o której mowa w art. 243 ust. 1 ustawy do dochodów, po uwzględnieniu zobowiązań związku współtworzonego przez jednostkę samorządu terytorialnego oraz po uwzględnieniu ustawowych wyłączeń przypadających na dany rok	4,66%	5,39%	6,21%	6,67%	4,91%	4,53%	4,05%	2,82%
9.5	Wskaźnik dochodów bieżących powiększonych o dochody ze sprzedaży majątku oraz pomniejszonych o wydatki bieżące, do dochodów budżetu, ustalony dla danego roku (wskaźnik jednoroczny)	2,07%	19,14%	8,04%	6,57%	8,13%	8,48%	6,85%	6,57%
9.6	Dopuszczalny wskaźnik spłaty zobowiązań określony w art. 243 ustawy, po uwzględnieniu ustawowych wyłączeń, obliczony w oparciu o plan 3 kwartału roku poprzedzającego pierwszy rok prognozy (wskaźnik ustalony w oparciu o średnią arytmetyczną z 3 poprzednich lat)	10,04%	6,43%	8,42%	9,75%	11,25%	7,58%	7,73%	7,82%
9.6.1	Dopuszczalny wskaźnik spłaty zobowiązań określony w art. 243 ustawy, po uwzględnieniu ustawowych wyłączeń, obliczony w oparciu o wykonanie roku poprzedzającego pierwszy rok prognozy (wskaźnik ustalony w oparciu o średnią arytmetyczną z 3 poprzednich lat)	13,11%	9,50%	11,49%	9,75%	11,25%	7,58%	7,73%	7,82%
9.7	Informacja o spełnieniu wskaźnika spłaty zobowiązań określonego w art. 243 ustawy, po uwzględnieniu zobowiązań związku współtworzonego przez jednostkę samorządu terytorialnego oraz po uwzględnieniu ustawowych wyłączeń, obliczonego w oparciu o plan 3 kwartałów roku poprzedzającego rok budżetowy	Spełniona	Spełniona	Spełniona	Spełniona	Spełniona	Spełniona	Spełniona	Spełniona
9.7.1	Informacja o spełnieniu wskaźnika spłaty zobowiązań określonego w art. 243 ustawy, po uwzględnieniu zobowiązań związku współtworzonego przez jednostkę samorządu terytorialnego oraz po uwzględnieniu ustawowych wyłączeń, obliczonego w oparciu o wykonanie roku poprzedzającego rok budżetowy	Spełniona	Spełniona	Spełniona	Spełniona	Spełniona	Spełniona	Spełniona	Spełniona
10	Przeznaczenie prognozowanej nadwyżki budżetowej, w tym na:	0,00	6 054 923,00	6 867 843,00	7 850 547,00	5 717 612,00	5 399 192,00	4 803 067,00	3 362 281,00
10.1	Spłaty kredytów, pożyczek i wykup papierów wartościowych	0,00	6 054 923,00	6 867 843,00	7 850 547,00	5 717 612,00	5 399 192,00	4 803 067,00	3 362 281,00
11	Informacje uzupełniające o wybranych rodzajach wydatków budżetowych	x	x	x	x	x	x	x	x
11.1	Wydatki bieżące na wynagrodzenia i składki od nich naliczane	46 024 970,00	44 559 434,30	44 693 112,60	44 827 191,94	44 961 673,51	45 096 558,53	45 231 848,21	45 367 543,75
11.2	Wydatki związane z funkcjonowaniem organów jednostki samorządu terytorialnego	8 141 850,00	7 882 482,92	7 906 130,37	7 929 848,76	7 953 638,30	7 977 499,22	8 001 431,72	8 025 436,01
11.3	Wydatki objęte limitem, o którym mowa w art. 226 ust. 3 pkt 4 ustawy	39 282 884,74	32 956 453,30	4 361 817,64	213 150,00	0,00	0,00	0,00	0,00
11.3.1	bieżące	11 504 084,74	3 794 300,15	153 017,64	153 150,00	0,00	0,00	0,00	0,00
11.3.2	majątkowe	27 778 800,00	29 162 153,15	4 208 800,00	60 000,00	0,00	0,00	0,00	0,00
11.4	Wydatki inwestycyjne kontynuowane	27 368 800,00	28 862 153,15	4 208 800,00	60 000,00	0,00	0,00	0,00	0,00
11.5	Nowe wydatki inwestycyjne	8 315 414,00	0,00	0,00	0,00	0,00	0,00	0,00	0,00
11.6	Wydatki majątkowe w formie dotacji	1 054 119,50	0,00	0,00	0,00	0,00	0,00	0,00	0,00
12	Finansowanie programów, projektów lub zadań realizowanych z udziałem środków, o których mowa w art. 5 ust. 1 pkt 2 i 3 ustawy	x	x	x	x	x	x	x	x
12.1	Dochody bieżące na programy, projekty lub zadania finansowane z udziałem środków, o których mowa w art. 5 ust. 1 pkt 2 i 3 ustawy	10 032 613,66	0,00	0,00	0,00	0,00	0,00	0,00	0,00
12.1.1	- w tym środki określone w art. 5 ust. 1 pkt 2 ustawy	9 475 982,00	0,00	0,00	0,00	0,00	0,00	0,00	0,00
12.1.1.1	- w tym środki określone w art. 5 ust. 1 pkt 2 ustawy wynikające wyłącznie z zawartych umów na realizację programu, projektu lub zadania	9 475 982,00	0,00	0,00	0,00	0,00	0,00	0,00	0,00
12.2	Dochody majątkowe na programy, projekty lub zadania finansowane z udziałem środków, o których mowa w art. 5 ust. 1 pkt 2 i 3 ustawy	6 214 628,98	0,00	0,00	0,00	0,00	0,00	0,00	0,00
12.2.1	- w tym środki określone w art. 5 ust. 1 pkt 2 ustawy	6 214 628,98	0,00	0,00	0,00	0,00	0,00	0,00	0,00
12.2.1.1	- w tym środki określone w art. 5 ust. 1 pkt 2 ustawy wynikające wyłącznie z zawartych umów na realizację programu, projektu lub zadania	6 214 628,98	0,00	0,00	0,00	0,00	0,00	0,00	0,00
12.3	Wydatki bieżące na programy, projekty lub zadania finansowane z udziałem środków, o których mowa w art. 5 ust. 1 pkt 2 i 3 ustawy	11 504 084,74	4 339 769,38	0,00	0,00	0,00	0,00	0,00	0,00
12.3.1	- w tym finansowane środkami określonymi w art. 5 ust. 1 pkt 2 ustawy	10 390 486,85	4 339 769,38	0,00	0,00	0,00	0,00	0,00	0,00
12.3.2	Wydatki bieżące na realizację programu, projektu lub zadania wynikające wyłącznie z zawartych umów z podmiotem dysponującym środkami, o których mowa w art. 5 ust. 1 pkt 2 ustawy	11 344 125,80	4 339 769,38	0,00	0,00	0,00	0,00	0,00	0,00
12.4	Wydatki majątkowe na programy, projekty lub zadania finansowane z udziałem środków, o których mowa w art. 5 ust. 1 pkt 2 i 3 ustawy	10 605 715,36	9 343 253,15	0,00	0,00	0,00	0,00	0,00	0,00
12.4.1	- w tym finansowane środkami określonymi w art. 5 ust. 1 pkt 2 ustawy	5 041 235,41	9 343 253,15	0,00	0,00	0,00	0,00	0,00	0,00
12.4.2	Wydatki majątkowe na realizację programu, projektu lub zadania wynikające wyłącznie z zawartych umów z podmiotem dysponującym środkami, o których mowa w art. 5 ust. 1 pkt 2 ustawy	10 605 715,36	9 343 253,15	0,00	0,00	0,00	0,00	0,00	0,00

Lp.	Wyszczególnienie	2017	2018	2019	2020	2021	2022	2023	2024
12.5	Wydatki na wkład krajowy w związku z umową na realizację programu, projektu lub zadania finansowanego z udziałem środków, o których mowa w art. 5 ust. 1 pkt 2 ustawy bez względu na stopień finansowania tymi środkami	0,00	0,00	0,00	0,00	0,00	0,00	0,00	0,00
12.5.1	w tym w związku z już zawartą umową na realizację programu, projektu lub zadania	0,00	0,00	0,00	0,00	0,00	0,00	0,00	0,00
12.6	Wydatki na wkład krajowy w związku z zawartą po dniu 1 stycznia 2013 r. umową na realizację programu, projektu lub zadania finansowanego w co najmniej 60% środkami, o których mowa w art. 5 ust. 1 pkt 2 ustawy	0,00	0,00	0,00	0,00	0,00	0,00	0,00	0,00
12.6.1	w tym w związku z już zawartą umową na realizację programu, projektu lub zadania	0,00	0,00	0,00	0,00	0,00	0,00	0,00	0,00
12.7	Przychody z tytułu kredytów, pożyczek, emisji papierów wartościowych powstające w związku z umową na realizację programu, projektu lub zadania finansowanego z udziałem środków, o których mowa w art. 5 ust. 1 pkt 2 ustawy bez względu na stopień finansowania tymi środkami	0,00	0,00	0,00	0,00	0,00	0,00	0,00	0,00
12.7.1	w tym w związku z już zawartą umową na realizację programu, projektu lub zadania	0,00	0,00	0,00	0,00	0,00	0,00	0,00	0,00
12.8	Przychody z tytułu kredytów, pożyczek, emisji papierów wartościowych powstające w związku z zawartą po dniu 1 stycznia 2013 r. umową na realizację programu, projektu lub zadania finansowanego w co najmniej 60% środkami, o których mowa w art. 5 ust. 1 pkt 2 ustawy	0,00	0,00	0,00	0,00	0,00	0,00	0,00	0,00
12.8.1	w tym w związku z już zawartą umową na realizację programu, projektu lub zadania	0,00	0,00	0,00	0,00	0,00	0,00	0,00	0,00
13	Kwoty dotyczące przejęcia i spłaty zobowiązań po samodzielnych publicznych zakładach opieki zdrowotnej oraz pokrycia ujemnego wyniku	x	x	x	x	x	x	x	x
13.1	Kwota zobowiązań wynikających z przejęcia przez jednostkę samorządu terytorialnego zobowiązań po likwidowanych i przekształcanych samodzielnych zakładach opieki zdrowotnej	0,00	0,00	0,00	0,00	0,00	0,00	0,00	0,00
13.2	Dochody budżetowe z tytułu dotacji celowej z budżetu państwa, o której mowa w art. 196 ustawy z dnia 15 kwietnia 2011 r. o działalności leczniczej (Dz.U. Nr 112, poz. 654, z późn. zm.)	0,00	0,00	0,00	0,00	0,00	0,00	0,00	0,00
13.3	Wysokość zobowiązań podlegających umorzeniu, o którym mowa w art. 190 ustawy o działalności leczniczej	0,00	0,00	0,00	0,00	0,00	0,00	0,00	0,00
13.4	Wydatki na spłatę przejętych zobowiązań samodzielnego publicznego zakładu opieki zdrowotnej przekształconego na zasadach określonych w przepisach o działalności leczniczej	0,00	0,00	0,00	0,00	0,00	0,00	0,00	0,00
13.5	Wydatki na spłatę przejętych zobowiązań samodzielnego publicznego zakładu opieki zdrowotnej likwidowanego na zasadach określonych w przepisach o działalności leczniczej	0,00	0,00	0,00	0,00	0,00	0,00	0,00	0,00
13.6	Wydatki na spłatę zobowiązań samodzielnego publicznego zakładu opieki zdrowotnej przejętych do końca 2011 r. na podstawie przepisów o zakładach opieki zdrowotnej	0,00	0,00	0,00	0,00	0,00	0,00	0,00	0,00
13.7	w wydatki niezące na pokrycie ujemnego wyniku finansowego samodzielnego publicznego zakładu opieki zdrowotnej	0,00	0,00	0,00	0,00	0,00	0,00	0,00	0,00
14	Dane uzupełniające o długi i jego spłacie	x	x	x	x	x	x	x	x
14.1	Spłaty rat kapitałowych oraz wykup papierów wartościowych, o których mowa w pkt 5.1., wynikające wyłącznie z tytułu zobowiązań już zaciągniętych	0,00	0,00	0,00	0,00	0,00	0,00	0,00	0,00
14.2	Kwota długu, którego planowana spłata dokona się z wydatków budżetu	0,00	0,00	0,00	0,00	0,00	0,00	0,00	0,00
14.3	Wydatki zmniejszające dług, w tym	0,00	0,00	0,00	0,00	0,00	0,00	0,00	0,00
14.3.1	spłata zobowiązań wymagalnych z lat poprzednich, innych niż w pkt 14.3.3	0,00	0,00	0,00	0,00	0,00	0,00	0,00	0,00
14.3.2	związane z umowami zaliczanymi do tytułów dłużnych wliczanych do państwowego długu publicznego	0,00	0,00	0,00	0,00	0,00	0,00	0,00	0,00
14.3.3	wypłaty z tytułu wymagalnych poręczeń i gwarancji	0,00	0,00	0,00	0,00	0,00	0,00	0,00	0,00
14.4	Wynik operacji niekasowych wpływających na kwotę długu (m.in. umorzenia, różnice kursowe)	0,00	0,00	0,00	0,00	0,00	0,00	0,00	0,00
15	Dane dotyczące emitowanych obligacji przychodowych	x	x	x	x	x	x	x	x

Wieloletnia Prognoza Finansowa Gminy Kartuzy
na lata 2017 - 2027

Lp.	Wyszczególnienie	2025	2026	2027
1	Dochody ogółem	143 536 646,53	143 913 048,16	144 097 155,42
1.1	Dochody bieżące	143 090 339,76	143 372 416,16	143 649 509,73
1.1.1	dochody z tytułu udziału we wpływach z podatku dochodowego od osób fizycznych	21 294 210,15	21 352 092,78	21 507 902,06
1.1.2	dochody z tytułu udziału we wpływach z podatku dochodowego od osób prawnych	565 029,45	566 724,54	568 424,72
1.1.3	podatki i opłaty	21 044 479,86	21 107 613,30	21 170 936,14
1.1.3.1	z podatku od nieruchomości	10 684 193,29	10 716 245,87	10 748 394,61
1.1.4	z subwencji ogólnej	50 079 198,09	50 189 990,07	50 105 889,97
1.1.5	z tytułu dotacji i środków przeznaczonych na cele bieżące	49 275 431,55	49 375 982,42	49 476 734,38
1.2	Dochody majątkowe, w tym	446 306,77	540 632,00	447 645,69
1.2.1	ze sprzedaży majątku	446 306,77	540 632,00	447 645,69
1.2.2	z tytułu dotacji oraz środków przeznaczonych na inwestycje	0,00	0,00	0,00
2	Wydatki ogółem	140 654 627,53	141 031 029,16	141 361 267,42
2.1	Wydatki bieżące, w tym:	133 768 992,17	134 020 167,32	134 249 641,60
2.1.1	z tytułu poręczeń i gwarancji	0,00	0,00	0,00
2.1.1.1	w tym: gwarancje i poręczenia podlegające wyłączeniu z limitu spłaty zobowiązań, o którym mowa w art. 243 ustawy	0,00	0,00	0,00
2.1.2	na spłatę przejętych zobowiązań samodzielnego publicznego zakładu opieki zdrowotnej przekształconego na zasadach określonych w przepisach o działalności leczniczej, w wysokości w jakiej nie podlegają sfinansowaniu dotacją z budżetu państwa	0,00	0,00	0,00
2.1.3	wydatki na obsługę długu, w tym:	486 394,00	293 711,00	101 813,00
2.1.3.1	odsetki i dyskonto określone w art. 243 ust. 1 ustawy, w tym:	486 394,00	293 711,00	101 813,00
2.1.3.1.1	odsetki i dyskonto podlegające wyłączeniu z limitu spłaty zobowiązań, o którym mowa w art. 243 ustawy, w terminie nie dłuższym niż 90 dni po zakończeniu programu, projektu lub zadania i otrzymaniu refundacji z tych środków (bez odsetek i dyskonta od zobowiązań na wkład krajowy)	0,00	0,00	0,00
2.1.3.1.2	odsetki i dyskonto podlegające wyłączeniu z limitu spłaty zobowiązań, o którym mowa w art. 243 ustawy, z tytułu zobowiązań zaciągniętych na wkład krajowy	0,00	0,00	0,00
2.2	Wydatki majątkowe	6 885 635,36	7 010 861,84	7 111 625,82
3	Wynik budżetu	2 882 019,00	2 882 019,00	2 735 888,00
4	Przychody budżetu	0,00	0,00	0,00
4.1	Nadwyżka budżetowa z lat ubiegłych	0,00	0,00	0,00
4.1.1	w tym na pokrycie deficytu budżetu	0,00	0,00	0,00
4.2	Wolne środki, o których mowa w art. 217 ust.2 pkt 6 ustawy	0,00	0,00	0,00
4.2.1	w tym na pokrycie deficytu budżetu	0,00	0,00	0,00
4.3	Kredyty, pożyczki, emisja papierów wartościowych	0,00	0,00	0,00
4.3.1	w tym na pokrycie deficytu budżetu	0,00	0,00	0,00
4.4	Inne przychody niezwiązane z zaciągnięciem długu	0,00	0,00	0,00
4.4.1	w tym na pokrycie deficytu budżetu	0,00	0,00	0,00
5	Rozchody budżetu	2 882 019,00	2 882 019,00	2 735 888,00
5.1	Spłaty rat kapitałowych kredytów i pożyczek oraz wykup papierów wartościowych	2 882 019,00	2 882 019,00	2 735 888,00
5.1.1	w tym łączna kwota przypadających na dany rok kwot ustawowych wyłączeń z limitu spłaty zobowiązań, o którym mowa w art. 243 ustawy, z tego:	0,00	0,00	0,00
5.1.1.1	kwota przypadających na dany rok kwot ustawowych wyłączeń określonych w art. 243 ust. 3 ustawy	0,00	0,00	0,00
5.1.1.2	kwota przypadających na dany rok kwot ustawowych wyłączeń określonych w art. 243 ust. 3a ustawy	0,00	0,00	0,00
5.1.1.3	kwota przypadających na dany rok kwot ustawowych wyłączeń innych niż określone w art. 243 ustawy	0,00	0,00	0,00
5.2	Inne rozchody niezwiązane ze spłatą długu	0,00	0,00	0,00
6	Kwota długu	5 617 907,00	2 735 888,00	0,00
7	Kwota zobowiązań wynikających z przejęcia przez jednostkę samorządu terytorialnego zobowiązań po likwidowanych i przekształcanych jednostkach zaliczanych do sektora finansów publicznych	0,00	0,00	0,00
8	Relacja zrównoważenia wydatków bieżących, o której mowa w art. 242 ustawy	x	x	x
8.1	Różnica między dochodami bieżącymi a wydatkami bieżącymi	9 321 347,59	9 352 248,84	9 399 868,13

Lp.	Wyszczególnienie	2025	2026	2027
8.2	Różnica między dochodami bieżącymi, skorygowanymi o środki a wydatkami bieżącymi, pomniejszonymi o wydatki	9 321 347,59	9 352 248,84	9 399 868,13
9	Wskaźnik spłaty zobowiązań	x	x	x
9.1	Wskaźnik planowanej łącznej kwoty spłaty zobowiązań, o której mowa w art. 243 ust. 1 ustawy do dochodów, bez uwzględnienia zobowiązań związku współtworzonego przez jednostkę samorządu terytorialnego i bez uwzględnienia ustawowych wyłączeń przypadających na dany rok.	2,35%	2,21%	1,97%
9.2	Wskaźnik planowanej łącznej kwoty spłaty zobowiązań, o której mowa w art. 243 ust. 1 ustawy do dochodów, bez uwzględnienia zobowiązań związku współtworzonego przez jednostkę samorządu terytorialnego, po uwzględnieniu ustawowych wyłączeń przypadających na dany rok.	2,35%	2,21%	1,97%
9.3	Kwota zobowiązań związku współtworzonego przez jednostkę samorządu terytorialnego przypadających do spłaty w danym roku budżetowym, podlegająca doliczeniu zgodnie z art. 244 ustawy	0,00	0,00	0,00
9.4	Wskaźnik planowanej łącznej kwoty spłaty zobowiązań, o której mowa w art. 243 ust. 1 ustawy do dochodów, po uwzględnieniu zobowiązań związku współtworzonego przez jednostkę samorządu terytorialnego oraz po uwzględnieniu ustawowych wyłączeń przypadających na dany rok	2,35%	2,21%	1,97%
9.5	Wskaźnik dochodów bieżących powiększonych o dochody ze sprzedaży majątku oraz pomniejszonych o wydatki bieżące, do dochodów budżetu, ustalony dla danego roku (wskaźnik jednoroczny)	6,80%	6,87%	6,83%
9.6	Dopuszczalny wskaźnik spłaty zobowiązań określony w art. 243 ustawy, po uwzględnieniu ustawowych wyłączeń, obliczony w oparciu o plan 3 kwartału roku poprzedzającego pierwszy rok prognozy (wskaźnik ustalony w oparciu o średnią arytmetyczną z 3 poprzednich lat)	7,30%	6,74%	6,75%
9.6.1	Dopuszczalny wskaźnik spłaty zobowiązań określony w art. 243 ustawy, po uwzględnieniu ustawowych wyłączeń, obliczony w oparciu o wykonanie roku poprzedzającego pierwszy rok prognozy (wskaźnik ustalony w oparciu o średnią arytmetyczną z 3 poprzednich lat)	7,30%	6,74%	6,75%
9.7	Informacja o spełnieniu wskaźnika spłaty zobowiązań określonego w art. 243 ustawy, po uwzględnieniu zobowiązań związku współtworzonego przez jednostkę samorządu terytorialnego oraz po uwzględnieniu ustawowych wyłączeń, obliczonego w oparciu o plan 3 kwartałów roku poprzedzającego rok budżetowy	Spełniona	Spełniona	Spełniona
9.7.1	Informacja o spełnieniu wskaźnika spłaty zobowiązań określonego w art. 243 ustawy, po uwzględnieniu zobowiązań związku współtworzonego przez jednostkę samorządu terytorialnego oraz po uwzględnieniu ustawowych wyłączeń, obliczonego w oparciu o wykonanie roku poprzedzającego rok budżetowy	Spełniona	Spełniona	Spełniona
10	Przeznaczenie prognozowanej nadwyżki budżetowej, w tym na:	2 882 019,00	2 882 019,00	2 735 888,00
10.1	Spłaty kredytów, pożyczek i wykup papierów wartościowych	2 882 019,00	2 879 248,28	2 735 888,00
11	Informacje uzupełniające o wybranych rodzajach wydatków budżetowych	x	x	x
11.1	Wydatki bieżące na wynagrodzenia i składki od nich naliczane	45 503 646,38	45 640 157,32	45 777 077,80
11.2	Wydatki związane z funkcjonowaniem organów jednostki samorządu terytorialnego	8 049 512,32	8 073 660,86	8 097 881,84
11.3	Wydatki objęte limitem, o którym mowa w art. 226 ust. 3 pkt 4 ustawy	0,00	0,00	0,00
11.3.1	bieżące	0,00	0,00	0,00
11.3.2	majątkowe	0,00	0,00	0,00
11.4	Wydatki inwestycyjne kontynuowane	0,00	0,00	0,00
11.5	Nowe wydatki inwestycyjne	0,00	0,00	0,00
11.6	Wydatki majątkowe w formie dotacji	0,00	0,00	0,00
12	Finansowanie programów, projektów lub zadań realizowanych z udziałem środków, o których mowa w art. 5 ust. 1 pkt 2 i 3 ustawy	x	x	x
12.1	Dochody bieżące na programy, projekty lub zadania finansowane z udziałem środków, o których mowa w art. 5 ust. 1 pkt 2 i 3 ustawy	0,00	0,00	0,00
12.1.1	- w tym środki określone w art. 5 ust. 1 pkt 2 ustawy	0,00	0,00	0,00
12.1.1.1	- w tym środki określone w art. 5 ust. 1 pkt 2 ustawy wynikające wyłącznie z zawartych umów na realizację programu, projektu lub zadania	0,00	0,00	0,00
12.2	Dochody majątkowe na programy, projekty lub zadania finansowane z udziałem środków, o których mowa w art. 5 ust. 1 pkt 2 i 3 ustawy	0,00	0,00	0,00
12.2.1	- w tym środki określone w art. 5 ust. 1 pkt 2 ustawy	0,00	0,00	0,00
12.2.1.1	- w tym środki określone w art. 5 ust. 1 pkt 2 ustawy wynikające wyłącznie z zawartych umów na realizację programu, projektu lub zadania	0,00	0,00	0,00
12.3	Wydatki bieżące na programy, projekty lub zadania finansowane z udziałem środków, o których mowa w art. 5 ust. 1 pkt 2 i 3 ustawy	0,00	0,00	0,00
12.3.1	- w tym finansowane środkami określonymi w art. 5 ust. 1 pkt 2 ustawy	0,00	0,00	0,00
12.3.2	Wydatki bieżące na realizację programu, projektu lub zadania wynikające wyłącznie z zawartych umów z podmiotem dysponującym środkami, o których mowa w art. 5 ust. 1 pkt 2 ustawy	0,00	0,00	0,00
12.4	Wydatki majątkowe na programy, projekty lub zadania finansowane z udziałem środków, o których mowa w art. 5 ust. 1 pkt 2 i 3 ustawy	0,00	0,00	0,00
12.4.1	- w tym finansowane środkami określonymi w art. 5 ust. 1 pkt 2 ustawy	0,00	0,00	0,00
12.4.2	Wydatki majątkowe na realizację programu, projektu lub zadania wynikające wyłącznie z zawartych umów z podmiotem dysponującym środkami, o których mowa w art. 5 ust. 1 pkt 2 ustawy	0,00	0,00	0,00

Lp.	Wyszczególnienie	2025	2026	2027
12.5	Wydatki na wkład krajowy w związku z umową na realizację programu, projektu lub zadania finansowanego z udziałem środków, o których mowa w art. 5 ust. 1 pkt 2 ustawy bez względu na stopień finansowania tymi środkami	0,00	0,00	0,00
12.5.1	w tym w związku z już zawartą umową na realizację programu, projektu lub zadania	0,00	0,00	0,00
12.6	Wydatki na wkład krajowy w związku z zawartą po dniu 1 stycznia 2013 r. umową na realizację programu, projektu lub zadania finansowanego w co najmniej 60% środkami, o których mowa w art. 5 ust. 1 pkt 2 ustawy	0,00	0,00	0,00
12.6.1	w tym w związku z już zawartą umową na realizację programu, projektu lub zadania	0,00	0,00	0,00
12.7	Przychody z tytułu kredytów, pożyczek, emisji papierów wartościowych powstające w związku z umową na realizację programu, projektu lub zadania finansowanego z udziałem środków, o których mowa w art. 5 ust. 1 pkt 2 ustawy bez względu na stopień finansowania tymi środkami	0,00	0,00	0,00
12.7.1	w tym w związku z już zawartą umową na realizację programu, projektu lub zadania	0,00	0,00	0,00
12.8	Przychody z tytułu kredytów, pożyczek, emisji papierów wartościowych powstające w związku z zawartą po dniu 1 stycznia 2013 r. umową na realizację programu, projektu lub zadania finansowanego w co najmniej 60% środkami, o których mowa w art. 5 ust. 1 pkt 2 ustawy	0,00	0,00	0,00
12.8.1	w tym w związku z już zawartą umową na realizację programu, projektu lub zadania	0,00	0,00	0,00
13	Kwoty dotyczące przejęcia i spłaty zobowiązań po samodzielnych publicznych zakładach opieki zdrowotnej oraz pokrycia ujemnego wyniku	x	x	x
13.1	Kwota zobowiązań wynikających z przejęcia przez jednostkę samorządu terytorialnego zobowiązań po likwidowanych i przekształcanych samodzielnych zakładach opieki zdrowotnej	0,00	0,00	0,00
13.2	Dochody budżetowe z tytułu dotacji celowej z budżetu państwa, o której mowa w art. 196 ustawy z dnia 15 kwietnia 2011 r. o działalności leczniczej (Dz. U. Nr 112, poz. 654, z późn. zm.)	0,00	0,00	0,00
13.3	Wysokość zobowiązań podlegających umorzeniu, o którym mowa w art. 190 ustawy o działalności leczniczej	0,00	0,00	0,00
13.4	Wydatki na spłatę przejętych zobowiązań samodzielnego publicznego zakładu opieki zdrowotnej przekształconego na zasadach określonych w przepisach o działalności leczniczej	0,00	0,00	0,00
13.5	Wydatki na spłatę przejętych zobowiązań samodzielnego publicznego zakładu opieki zdrowotnej likwidowanego na zasadach określonych w przepisach o działalności leczniczej	0,00	0,00	0,00
13.6	Wydatki na spłatę zobowiązań samodzielnego publicznego zakładu opieki zdrowotnej przejętych do końca 2011 r. na podstawie przepisów o zakładach opieki zdrowotnej	0,00	0,00	0,00
13.7	Wydatki niezbędne na pokrycie ujemnego wyniku finansowego samodzielnego publicznego zakładu opieki zdrowotnej	0,00	0,00	0,00
14	Dane uzupełniające o dług i jego spłatę	x	x	x
14.1	Spłaty rat kapitałowych oraz wykup papierów wartościowych, o których mowa w pkt 5.1., wynikające wyłącznie z tytułu zobowiązań już zaciągniętych	0,00	0,00	0,00
14.2	Kwota długu, którego planowana spłata dokona się z wydatków budżetu	0,00	0,00	0,00
14.3	Wydatki zmniejszające dług, w tym	0,00	0,00	0,00
14.3.1	spłata zobowiązań wymagalnych z lat poprzednich, innych niż w pkt 14.3.3	0,00	0,00	0,00
14.3.2	związane z umowami zaliczanymi do tytułów dłużnych wliczanych do państwowego długu publicznego	0,00	0,00	0,00
14.3.3	wypłaty z tytułu wymagalnych poręczeń i gwarancji	0,00	0,00	0,00
14.4	Wynik operacji niekasowych wpływających na kwotę długu (m.in. umorzenia, różnice kursowe)	0,00	0,00	0,00
15	Dane dotyczące emitowanych obligacji przychodowych	x	x	x

Wykaz przedsięwzięć do WPF

Załącznik nr 2
do uchwały nr XXXV/.../2017
Rady Miejskiej w Kartuzach
z dnia 31.05.2017r.

kwoty w zł

L.p.	Nazwa i cel	Jednostka odpowiedzialna lub koordynująca	Okres realizacji		Łączne nakłady finansowe	Limit 2017	Limit 2018	Limit 2019	Limit 2020	Limit zobowiązań
			Od	Do						
1	Wydatki na przedsięwzięcia-ogółem (1.1+1.2+1.3)				90 369 521,27	39 282 884,74	32 956 453,30	4 361 817,64	213 150,00	76 814 305,68
1.a	- wydatki bieżące				20 246 866,71	11 504 084,74	3 794 300,15	153 017,64	153 150,00	15 604 552,53
1.b	- wydatki majątkowe				70 122 654,56	27 778 800,00	29 162 153,15	4 208 800,00	60 000,00	61 209 753,15
1.1	Wydatki na programy, projekty lub zadania związane z programami realizowanymi z udziałem środków, o których mowa w art.5 ust.1 pkt 2 i 3 ustawy z dnia 27 sierpnia 2009r. o finansach publicznych (Dz.U.Nr 157, poz.1240,z późn.zm.), z tego:				39 808 566,95	22 109 800,10	13 003 762,20	0,00	0,00	35 113 562,30
1.1.1	- wydatki bieżące				19 806 907,97	11 504 084,74	3 660 509,05	0,00	0,00	15 164 593,79
1.1.1.1	" Szukam...Znajduję...Pracuję...."	Gminny Ośrodek Pomocy Społecznej	2016	2018	4 370 291,85	1 755 563,69	1 109 419,57	0,00	0,00	2 864 983,26
1.1.1.2	Rewitalizacja Kartuz - Gminny Program Rewitalizacji Kartuz	Urząd Miejski w Kartuzach	2016	2017	242 710,00	4 985,00	0,00	0,00	0,00	4 985,00
1.1.1.3	Szkoła nowych możliwości - rozwój kompetencji kluczowych niezbędnych na rynku pracy uczniów i nauczycieli gminy Kartuzy -	KARTUZY	2016	2018	7 135 152,75	5 185 260,99	1 571 965,50	0,00	0,00	6 757 226,49
1.1.1.4	Utworzenie dodatkowych miejsc przedszkolnych w Ośrodkach Wychowania Przedszkolnego na terenie gminy Kartuzy -	Urząd Miejski w Kartuzach	2016	2018	8 058 753,37	4 558 275,06	979 123,98	0,00	0,00	5 537 399,04
1.1.2	- wydatki majątkowe				20 001 658,98	10 605 715,36	9 343 253,15	0,00	0,00	19 948 968,51
1.1.2.1	Budowa węzła integracyjnego Kartuzy wraz z trasami dojazdowymi	KARTUZY	2016	2018	20 001 658,98	10 605 715,36	9 343 253,15	0,00	0,00	19 948 968,51
1.2	Wydatki na programy, projekty lub zadania związane z umowami partnerstwa publiczno-prywatnego, z tego:				0,00	0,00	0,00	0,00	0,00	0,00
1.2.1	- wydatki bieżące				0,00	0,00	0,00	0,00	0,00	0,00
1.2.2	- wydatki majątkowe				0,00	0,00	0,00	0,00	0,00	0,00
1.3	Wydatki na programy, projekty lub zadania pozostałe (inne niż wymienione w pkt 1.1 i 1.2),z tego				50 560 954,32	17 173 084,64	19 952 691,10	4 361 817,64	213 150,00	41 700 743,38
1.3.1	- wydatki bieżące				439 958,74	0,00	133 791,10	153 017,64	153 150,00	439 958,74
1.3.1.1	Centrum Usług Społecznych (6.2.1 RPO WP) -	Gminny Ośrodek Pomocy Społecznej	2018	2020	95 973,46	0,00	19 173,46	38 400,00	38 400,00	95 973,46
1.3.1.2	Klub Integracji Społecznej (6.1.1 RPO WP) -	Gminny Ośrodek Pomocy Społecznej	2018	2020	343 985,28	0,00	114 617,64	114 617,64	114 750,00	343 985,28
1.3.2	- wydatki majątkowe				50 120 995,58	17 173 084,64	19 818 900,00	4 208 800,00	60 000,00	41 260 784,64
1.3.2.1	Budowa kanalizacji sanitarnej w Brodnicy Górnej	Urząd Miejski w Kartuzach	2015	2019	4 451 449,33	270 000,00	1 000 000,00	3 000 000,00	0,00	4 270 000,00
1.3.2.2	Budowa kanalizacji sanitarnej w Łapalicach	Urząd Miejski w Kartuzach	2016	2017	70 000,00	20 000,00	0,00	0,00	0,00	20 000,00
1.3.2.3	Budowa kanalizacji sanitarnej w miejscowościach Dzierżążno, Mezowo, Kaliska, Kiełpino	Urząd Miejski w Kartuzach	2014	2018	3 225 000,00	1 000 000,00	2 000 000,00	0,00	0,00	3 000 000,00
1.3.2.4	Budowa małej infrastruktury turystycznej nad kartuskimi jeziorami	Urząd Miejski w Kartuzach	2016	2018	2 318 585,00	600 000,00	600 000,00	0,00	0,00	1 200 000,00
1.3.2.5	Budowa ul. Sędzickiego w Kartuzach	Urząd Miejski w Kartuzach	2015	2018	2 033 413,00	535 000,00	500 000,00	0,00	0,00	1 035 000,00
1.3.2.6	Budowa ul.Chmieleńskiej wraz z infrastrukturą	Urząd Miejski w Kartuzach	2016	2017	2 600 000,00	2 100 000,00	0,00	0,00	0,00	2 100 000,00

L.p.	Nazwa i cel	Jednostka odpowiedzialna lub koordynująca	Okres realizacji		Łączne nakłady finansowe	Limit 2017	Limit 2018	Limit 2019	Limit 2020	Limit zobowiązań
			Od	Do						
1.3.2.7	Budowa węzła integracyjnego Kartuzy wraz z trasami dojazdowymi	Urząd Miejski w Kartuzach	2015	2017	711 214,15	394 284,64	0,00	0,00	0,00	394 284,64
1.3.2.8	Budowa wielofunkcyjnych boisk -	Urząd Miejski w Kartuzach	2017	2018	800 000,00	200 000,00	600 000,00	0,00	0,00	800 000,00
1.3.2.9	Kaszubska Trasa Rowerowa	Urząd Miejski w Kartuzach	2013	2018	1 400 141,03	300 000,00	1 000 000,00	0,00	0,00	1 300 000,00
1.3.2.10	Monitoring na terenie miasta Kartuzy	Urząd Miejski w Kartuzach	2014	2017	259 854,60	15 000,00	0,00	0,00	0,00	15 000,00
1.3.2.11	Pomorskie Szlaki Kajakowe	Urząd Miejski w Kartuzach	2016	2018	595 105,08	250 000,00	20 000,00	0,00	0,00	270 000,00
1.3.2.12	Przebudowa drogi gminnej łączącej drogę wojewódzką nr 211 z drogą powiatową nr 1907G	Urząd Miejski w Kartuzach	2016	2018	3 800 000,00	1 000 000,00	2 700 000,00	0,00	0,00	3 700 000,00
1.3.2.13	Przebudowa stadionu miejskiego w Kartuzach	Urząd Miejski w Kartuzach	2017	2018	4 000 000,00	1 200 000,00	2 800 000,00	0,00	0,00	4 000 000,00
1.3.2.14	Rekultywacja jezior kartuskich - etap II	Urząd Miejski w Kartuzach	2012	2020	871 195,90	400 000,00	100 000,00	50 000,00	10 000,00	560 000,00
1.3.2.15	Rewitalizacja Kartuz - Gminny Program Rewitalizacji Kartuz	Urząd Miejski w Kartuzach	2016	2020	11 124 680,00	4 600 000,00	4 800 000,00	150 000,00	50 000,00	9 600 000,00
1.3.2.16	Rozbudowa szkoły w Kiełpinie wraz z termomodernizacją	KARTUZY	2015	2019	4 668 517,99	740 000,00	2 928 500,00	1 000 000,00	0,00	4 668 500,00
1.3.2.17	Termomodernizacja placówek oświatowych - SP Nr 1	Urząd Miejski w Kartuzach	2015	2017	1 374 555,50	140 000,00	0,00	0,00	0,00	140 000,00
1.3.2.18	Termomodernizacja placówek oświatowych - SP w Koloni	Urząd Miejski w Kartuzach	2015	2019	1 107 500,00	990 000,00	100 000,00	0,00	0,00	1 090 000,00
1.3.2.19	Budowa targowiska przeznaczonego na cele promocji lokalnych produktów przy ul. Szkolnej w Kartuzach	Urząd Miejski w Kartuzach	2016	2017	661 000,00	650 000,00	0,00	0,00	0,00	650 000,00
1.3.2.20	Przebudowa sieci kanalizacji deszczowej	Urząd Miejski w Kartuzach	2017	2018	430 000,00	130 000,00	300 000,00	0,00	0,00	430 000,00
1.3.2.21	Budowa drogi Borowo - Sitno	Urząd Miejski w Kartuzach	2016	2017	1 048 600,00	1 000 000,00	0,00	0,00	0,00	1 000 000,00
1.3.2.22	Modernizacja pływalni Neczk w Kartuzach	Urząd Miejski w Kartuzach	2016	2017	531 200,00	500 000,00	0,00	0,00	0,00	500 000,00
1.3.2.23	System Roweru Metropolitalnego -	Urząd Miejski w Kartuzach	2017	2019	88 000,00	8 800,00	70 400,00	8 800,00	0,00	88 000,00
1.3.2.24	Termomodernizacja placówek oświatowych - ZKiW w Brodnicy Górnej, Przedszkole w Brodnicy Górnej	Urząd Miejski w Kartuzach	2015	2017	1 635 000,00	130 000,00	0,00	0,00	0,00	130 000,00
1.3.2.25	Termomodernizacja Ośrodka Geriatrycznego w Sianowie -	Urząd Miejski w Kartuzach	2017	2018	315 984,00	0,00	300 000,00	0,00	0,00	300 000,00


UZASADNIENIE

W załączniku dotyczącym Wieloletniej Prognozy Finansowej wprowadza się zmiany mające na celu ujednoczenie prognozy w stosunku do budżetu Gminy Kartuzy na 2017 rok.

W załączniku dotyczącym przedsięwzięć wieloletnich w zadaniu "Budowa targowiska przeznaczonego na cele promocji lokalnych produktów przy ul. Szkolnej w Kartuzach" zwiększa się wydatki o 350.000 zł.
(plan po zmianie na 2017 rok - 650.000 zł)

Sporz.M. Woelke

ZASTĘPCA SKARBNIKA


Marzena Woelke

**Program Ochrony Środowiska
dla Gminy Kartuzy na lata
2017-2020 z perspektywą na lata
2021-2024**



Spis treści

1.	Wstęp.....	5
1.1	Cel i zakres opracowania	5
1.2	Podstawa prawna opracowania	5
1.3	Spójność z obowiązującymi dokumentami strategicznymi	6
1.3.1	Wymiar krajowy	6
1.3.2	Wymiar regionalny	17
1.3.3.	Wymiar lokalny	20
2.	Charakterystyka Gminy Kartuzy.....	23
2.1	Klimat	24
2.2	Demografia	26
2.3	Działalność gospodarcza	26
2.4	Infrastruktura techniczna.....	27
2.4.1	Zaopatrzenie w wodę	27
2.4.2	Sieć gazowa	29
2.4.3	Sieć elektroenergetyczna	30
2.4.4	Ciepłownictwo	31
2.5	Układ komunikacyjny	32
3.	Stan środowiska naturalnego Gminy Kartuzy	34
3.1	Powietrze atmosferyczne i klimat.....	34
3.1.1	Stan obecny	34
3.1.2	Zagrożenia	37
3.1.3	Cele i kierunki zmian	38
3.2	Zagrożenie hałasem	38
3.2.1	Stan obecny	38
3.2.2	Zagrożenia	44

PROGRAM OCHRONY ŚRODOWISKA DLA GMINY KARTUZY NA LATA
2017-2020 Z PERSPEKTYWĄ NA LATA 2021-2024

3.2.3	Cele i kierunki zmian	44
3.3	Pola elektromagnetyczne.....	44
3.3.1	Stan obecny	44
3.3.2	Zagrożenia	46
3.3.3	Cele i kierunki zmian	47
3.4	Gospodarowanie wodami	47
3.4.1	Stan obecny	47
3.4.2	Zagrożenia	56
3.4.3	Cele i kierunki zmian	57
3.5	Zasoby geologiczne.....	57
3.5.1	Stan obecny	57
3.5.2	Cele i kierunki zmian	59
3.6	Gleby	59
3.6.1	Stan obecny	59
3.6.2	Zagrożenia	60
3.6.3	Cele i kierunki zmian	61
3.7	Gospodarka odpadami.....	61
3.7.1	Stan obecny	61
3.7.2	Zagrożenia	64
3.7.3	Cele i kierunki zmian	65
3.8	Zasoby przyrodnicze	65
3.8.1	Stan obecny	65
3.8.2	Zagrożenia	70
3.8.3	Cele i kierunki zmian	70
3.9	Zagrożenie poważnymi awariami.....	71
3.9.1	Stan obecny	71

PROGRAM OCHRONY ŚRODOWISKA DLA GMINY KARTUZY NA LATA
2017-2020 Z PERSPEKTYWĄ NA LATA 2021-2024

3.9.2	Zagrożenia	72
3.9.3	Cele i kierunki zmian	72
3.10	Odnawialne źródła energii.....	73
3.10.1	Energetyka wodna	73
3.10.2	Energetyka wiatrowa	73
3.10.3	Energetyka słoneczna.....	74
3.10.4	Biopaliwa stałe	75
3.10.5	Biogaz	76
3.10.6	Energia geotermalna	77
3.11	Analiza SWOT	79
4.	Cele programu ochrony środowiska, zadania oraz ich finansowanie	82
4.1	Cele, kierunki interwencji i zadania	82
4.1	Harmonogram rzeczowo-finansowy	91
5.	Źródła finansowania inwestycji w zakresie ochrony środowiska.....	95
5.1	Narodowy Fundusz Ochrony Środowiska i Gospodarki Wodnej (NFOŚiGW) .	95
5.2	Wojewódzki Fundusz Ochrony Środowiska i Gospodarki Wodnej w Gdańsku	96
5.3	Program Operacyjny Infrastruktura i Środowisko 2014-2020 (POIiŚ)	98
5.4	Regionalny Program Operacyjny Województwa Pomorskiego	100
5.5	Program LIFE.....	101
6.	System realizacji Programu Ochrony Środowiska.....	102
6.1	Monitoring i kontrola realizacji Programu Ochrony Środowiska	102
6.2	Zarządzanie Programem Ochrony Środowiska.....	103
7.	Streszczenie w języku niespecjalistycznym.....	105

1. Wstęp

1.1 Cel i zakres opracowania

Program Ochrony Środowiska dla Gminy Kartuzy na lata 2017-2020 z perspektywą na lata 2021-2024, zwany dalej POŚ, jest jednym z podstawowych narzędzi jednostki samorządu terytorialnego w zakresie prowadzenia polityki ochrony środowiska. Polityka ta powinna być spójna z głównymi założeniami programowymi na szczeblu krajowym, regionalnym i lokalnym.

Głównym celem sporządzenia POŚ jest ocena stanu istniejącego środowiska oraz określenie głównych kierunków działań zmierzających do ograniczenia degradacji środowiska naturalnego, ochronę bioróżnorodności, ochrony walorów przyrodniczo-krajobrazowych, a także racjonalnego wykorzystania zasobów naturalnych. Opracowanie POŚ przyczyni się do zrównoważonego rozwoju Gminy Kartuzy.

Niniejsze opracowanie obejmuje analizę stanu środowiska naturalnego, z uwzględnieniem jego głównych komponentów. Ocena stanu wyjściowego pozwoliła założyć cele, kierunki oraz działania. Dokument wskazuje źródła finansowania działań w zakresie ochrony środowiska oraz określa system realizacji Programu.

1.2 Podstawa prawna opracowania

Obowiązek opracowania POŚ dla Gminy Kartuzy wynika z ustawy z dnia 27 kwietnia 2001 – Prawo ochrony środowiska (Dz. U. 2016, poz. 672 ze zm.).

POŚ dla Gminy Kartuzy jest zgodny z następującymi aktami prawnymi:

- ◆ Ustawa z dnia 3 października 2008 r. o udostępnieniu informacji o środowisku i jego ochronie, udziale społeczeństwa w ochronie środowiska oraz o ocenach oddziaływania na środowisko (Dz. U. z 2016, poz. 353ze zm.),
- ◆ Ustawa z dnia 16 kwietnia 2004 r. o ochronie przyrody (Dz. U. z 2016 r., poz. 2134 ze zm.),
- ◆ Ustawa z dnia 18 lipca 2001 r. Prawo wodne (Dz. U. z 2015 r., poz.469, t.j. ze zm.),
- ◆ Ustawa z dnia 28 września 1991 r. o lasach (Dz. U. z 2015 r., poz. 2100 t.j. ze zm.),
- ◆ Ustawa z dnia 3 lutego 1995 r. o ochronie gruntów rolnych i leśnych (Dz. U. z 2015 r., poz. 909, t. j. ze zm.),

- ◆ Ustawa z dnia 7 czerwca 2001 r. o zbiorowym zaopatrzeniu w wodę i zbiorowym odprowadzaniu ścieków (Dz. U. z 2015 r., poz. 139, t.j. ze zm.),
- ◆ Ustawa z dnia 9 czerwca 2011 r. Prawo geologiczne i górnicze (Dz. U. z 2016 r., poz. 1131 ze zm.)
- ◆ Ustawa z dnia 14 grudnia 2012 r. o odpadach (Dz. U. z 2016 r. poz. 1987 ze zm.)
- ◆ Ustawa z dnia 13 września 1996 r. o utrzymaniu czystości i porządku w gminach (Dz. U. z 2016 r., poz. 250, t.j. ze zm.),
- ◆ Ustawa z dnia 27 marca 2003 r. o planowaniu i zagospodarowaniu przestrzennym (Dz. U. z 2016 r., poz. 778 ze zm.),
- ◆ Ustawa z dnia 13 kwietnia 2007 r. o zapobieganiu szkodom w środowisku i ich naprawie (Dz. U. z 2014 r., poz. 1789, t.j. ze zm.).

1.3 Spójność z obowiązującymi dokumentami strategicznymi

1.3.1 Wymiar krajowy

Długookresowa Strategia Rozwoju Kraju. Polska 2030. Trzecia Fala Nowoczesności

Cel 7 – Zapewnienie bezpieczeństwa energetycznego oraz ochrona i poprawa stanu środowiska; kierunki interwencji:

- modernizacja infrastruktury i bezpieczeństwo energetyczne,
- modernizacja sieci elektroenergetycznych i ciepłowniczych,
- realizacja programu inteligentnych sieci w elektroenergetyce,
- wzmocnienie roli odbiorców finalnych w zarządzaniu zużyciem energii,
- stworzenie zachęt przyspieszających rozwój zielonej gospodarki,
- zwiększenie poziomu ochrony środowiska.

Cel 8 – Wzmocnienie mechanizmów terytorialnego równoważenia rozwoju dla rozwijania i pełnego wykorzystania potencjałów regionalnych; kierunki interwencji:

- rewitalizacja obszarów problemowych w miastach,
- stworzenie warunków sprzyjających tworzeniu pozarolniczych miejsc pracy na wsi i zwiększaniu mobilności zawodowej na linii obszary wiejskie – miasta,
- zrównoważony wzrost produktywności i konkurencyjności sektora rolno-spożywczego zapewniający bezpieczeństwo żywnościowe oraz stymulujący wzrost pozarolniczego zatrudnienia i przedsiębiorczości na obszarach wiejskich,

- wprowadzenie rozwiązań prawno-organizacyjnych stymulujących rozwój miast.

Cel 9 – Zwiększenie dostępności terytorialnej Polski; kierunek interwencji:

- udrożnienie obszarów miejskich i metropolitarnych poprzez utworzenie zrównoważonego, spójnego i przyjaznego użytkownikom systemu transportowego.

Strategia Rozwoju Kraju 2020

Obszar strategiczny II Konkurencyjna gospodarka

Cel II.6. Bezpieczeństwo energetyczne i środowisko

- Priorytetowy kierunek interwencji II.6.1. – Racjonalne gospodarowanie zasobami,
- Priorytetowy kierunek interwencji II.6.2. – Poprawa efektywności energetycznej,
- Priorytetowy kierunek interwencji II.6.3. – Zwiększenie dywersyfikacji dostaw paliw i energii,
- Priorytetowy kierunek interwencji II.6.4. – Poprawa stanu środowiska,
- Priorytetowy kierunek interwencji II.6.5. – Adaptacja do zmian klimatu,

Cel II.7. Zwiększenie efektywności transportu

- Priorytetowy kierunek interwencji II.7.1. – Zwiększenie efektywności zarządzania w sektorze transportowym,
- Priorytetowy kierunek interwencji II.7.2. – Modernizacja i rozbudowa połączeń transportowych,
- Priorytetowy kierunek interwencji II.7.3. – Udrożnienie obszarów miejskich,

Strategia „Bezpieczeństwo Energetyczne i Środowisko”

1. Cel 1. Zrównoważone gospodarowanie zasobami środowiska; kierunki interwencji:

- racjonalne i efektywne gospodarowanie zasobami kopalin,
- gospodarowanie wodami dla ochrony przed powodzią, suszą i deficytem wody,
- zachowanie bogactwa różnorodności biologicznej, w tym wielofunkcyjna gospodarka leśna,
- uporządkowanie zarządzania przestrzenią.

2. Cel 2. Zapewnienie gospodarce krajowej bezpiecznego i konkurencyjnego zaopatrzenia w energię; kierunki interwencji:

- lepsze wykorzystanie krajowych zasobów energii,
- poprawa efektywności energetycznej,
- wzrost znaczenia rozproszonych, odnawialnych źródeł energii,
- rozwój energetyczny obszarów podmiejskich i wiejskich,
- rozwój systemu zaopatrywania nowej generacji pojazdów wykorzystujących paliwa alternatywne,

3. Cel 3. Poprawa stanu środowiska; kierunki interwencji:

- zapewnienie dostępu do czystej wody dla społeczeństwa i gospodarki,
- racjonalne gospodarowanie odpadami, w tym wykorzystanie ich na cele energetyczne,
- ochrona powietrza, w tym ograniczenie oddziaływania energetyki,
- wspieranie nowych i promocja polskich technologii energetycznych i środowiskowych,
- promowanie zachowań ekologicznych oraz tworzenie warunków do powstawania zielonych miejsc pracy.

Strategia innowacyjności i efektywności gospodarki „Dynamiczna Polska 2020”

Cel 1: Dostosowanie otoczenia regulacyjnego i finansowego do potrzeb innowacyjnej i efektywnej gospodarki

a) Kierunek działań 1.2. – Koncentracja wydatków publicznych na działaniach prorozwojowych i innowacyjnych

- Działanie 1.2.3. – Identyfikacja i wspieranie rozwoju obszarów i technologii o największym potencjale wzrostu,
- Działanie 1.2.4. – Wspieranie różnych form innowacji,
- Działanie 1.2.5. – Wspieranie transferu wiedzy i wdrażania nowych/nowoczesnych technologii w gospodarce (w tym technologii środowiskowych),

b) Kierunek działań 1.3. – Uproszczenie, zapewnienie spójności i przejrzystości systemu danin publicznych mające na względzie potrzeby efektywnej i innowacyjnej gospodarki

- Działanie 1.3.2. – Eliminacja szkodliwych subsydiów i racjonalizacja ulg podatkowych,

Cel 3: Wzrost efektywności wykorzystania zasobów naturalnych i surowców

- a) Kierunek działań 3.1. – Transformacja systemu społeczno-gospodarczego na tzw. „bardziej zieloną ścieżkę”, zwłaszcza ograniczanie energo- i materiałochłonności gospodarki,
- Działanie 3.1.1. – Tworzenie warunków dla rozwoju zrównoważonej produkcji i konsumpcji oraz zrównoważonej polityki przemysłowej,
 - Działanie 3.1.2. – Podnoszenie społecznej świadomości i poziomu wiedzy na temat wyzwań zrównoważonego rozwoju i zmian klimatu,
 - Działanie 3.1.3. – Wspieranie potencjału badawczego oraz eksportowego w zakresie technologii środowiskowych, ze szczególnym uwzględnieniem niskoemisyjnych technologii węglowych (CTW),
 - Działanie 3.1.4. – Promowanie przedsiębiorczości typu „business & biodiversity”, w szczególności na obszarach zagrożonych peryferyjnością,
- a) Kierunek działań 3.2. – Wspieranie rozwoju zrównoważonego budownictwa na etapie planowania, projektowania, wznoszenia budynków oraz zarządzania nimi przez cały cykl życia,
- Działanie 3.2.1. – Poprawa efektywności energetycznej i materiałowej przedsięwzięć architektoniczno-budowlanych oraz istniejących zasobów,
 - Działanie 3.2.2. – Stosowanie zasad zrównoważonej architektury.

Strategia rozwoju transportu do 2020 roku (z perspektywą do 2030 roku)

Cel strategiczny 1. - Stworzenie zintegrowanego systemu transportowego

- a) Cel szczegółowy 1. – Stworzenie nowoczesnej i spójnej sieci infrastruktury transportowej,
- b) Cel szczegółowy 4. – Ograniczanie negatywnego wpływu transportu na środowisko.

Strategia zrównoważonego rozwoju wsi, rolnictwa i rybactwa na lata 2012–2020

Cel szczegółowy 2: Poprawa warunków życia na obszarach wiejskich oraz poprawa ich dostępności przestrzennej

1. Priorytet 2.1. – Rozwój infrastruktury gwarantującej bezpieczeństwo energetyczne, sanitarne i wodne na obszarach wiejskich,
 - Kierunek interwencji 2.1.1. – Modernizacja sieci przesyłowych i dystrybucyjnych energii elektrycznej,
 - Kierunek interwencji 2.1.2. – Dywersyfikacja źródeł wytwarzania energii elektrycznej,
 - Kierunek interwencji 2.1.3. – Rozbudowa i modernizacja ujęć wody i sieci wodociągowej,
 - Kierunek interwencji 2.1.4. – Rozbudowa i modernizacja sieci kanalizacyjnej i oczyszczalni ścieków,
 - Kierunek interwencji 2.1.5. – Rozwój systemów zbiórki, odzysku i unieszkodliwiania odpadów,
 - Kierunek interwencji 2.1.6. – Rozbudowa sieci przesyłowej i dystrybucyjnej gazu ziemnego,
- b) Priorytet 2.2. – Rozwój infrastruktury transportowej gwarantującej dostępność transportową obszarów wiejskich,
 - Kierunek interwencji 2.2.1. – Rozbudowa i modernizacja lokalnej infrastruktury drogowej i kolejowej,
 - Kierunek interwencji 2.2.2. – Tworzenie powiązań lokalnej sieci drogowej z siecią dróg regionalnych, krajowych, ekspresowych i autostrad,
 - Kierunek interwencji 2.2.3. – Tworzenie infrastruktury węzłów przesiadkowych, transportu kołowego i kolejowego,
- c) Priorytet 2.5. Rozwój infrastruktury bezpieczeństwa na obszarach wiejskich
 - Kierunek interwencji 2.5.1. – Rozwój infrastruktury wodno-melioracyjnej i innej łagodzącej zagrożenia naturalne,

Cel szczegółowy 3: Bezpieczeństwo żywnościowe

- a) Priorytet 3.2. – Wytwarzanie wysokiej jakości bezpiecznych dla konsumentów produktów rolno-spożywczych,
 - Kierunek interwencji 3.2.2. – Wsparcie wytwarzania wysokiej jakości produktów rolno-spożywczych, w tym produktów wytwarzanych metodami

integrowanymi, ekologicznymi oraz tradycyjnymi metodami produkcji z lokalnych surowców i zasobów oraz produktów rybnych,

- b) Priorytet 3.4. – Podnoszenie świadomości i wiedzy producentów oraz konsumentów w zakresie produkcji rolno-spożywczej i zasad żywienia,
- Kierunek interwencji 3.4.3. – Wsparcie działalności innowacyjnej ukierunkowanej na zmiany wzorców produkcji i konsumpcji.

Cel szczegółowy 5: Ochrona środowiska i adaptacja do zmian klimatu na obszarach wiejskich

- a) Priorytet 5.1. – Ochrona środowiska naturalnego w sektorze rolniczym i różnorodności biologicznej na obszarach wiejskich,
- Kierunek interwencji 5.1.1. – Ochrona różnorodności biologicznej, w tym unikalnych ekosystemów oraz flory i fauny związanych z gospodarką rolną i rybacką,
 - Kierunek interwencji 5.1.2. – Ochrona jakości wód, w tym racjonalna gospodarka nawozami i środkami ochrony roślin,
 - Kierunek interwencji 5.1.3. – Racjonalne wykorzystanie zasobów wodnych na potrzeby rolnictwa i rybactwa oraz zwiększanie retencji wodnej,
 - Kierunek interwencji 5.1.4. – Ochrona gleb przed erozją, zakwaszeniem, spadkiem zawartości materii organicznej i zanieczyszczeniem metalami ciężkimi,
 - Kierunek interwencji 5.1.5. – Rozwój wiedzy w zakresie ochrony środowiska rolniczego i różnorodności biologicznej na obszarach wiejskich i jej upowszechnianie,
- b) Priorytet 5.2.- Kształtowanie przestrzeni wiejskiej z uwzględnieniem ochrony krajobrazu i ładu przestrzennego,
- Kierunek interwencji 5.2.1. – Zachowanie unikalnych form krajobrazu rolniczego,
 - Kierunek interwencji 5.2.2. – Właściwe planowanie przestrzenne,
 - Kierunek interwencji 5.2.3. – Racjonalna gospodarka gruntami,
- c) Priorytet 5.3. – Adaptacja rolnictwa i rybactwa do zmian klimatu oraz ich udział w przeciwdziałaniu tym zmianom (mitygacji),
- Kierunek interwencji 5.3.1. – Adaptacja produkcji rolnej i rybackiej do zmian klimatu,

- Kierunek interwencji 5.3.2. – Ograniczenie emisji gazów cieplarnianych w rolnictwie i całym łańcuchu rolno-żywnościowym,
 - Kierunek interwencji 5.3.3. – Zwiększenie sekwestracji węgla w glebie i biomase wytwarzanej w rolnictwie,
 - Kierunek interwencji 5.3.4. – Badania w zakresie wzajemnego oddziaływania rozwoju obszarów wiejskich, rolnictwa i rybactwa na zmiany klimatu,
 - Kierunek interwencji 5.3.5. – Upowszechnianie wiedzy w zakresie praktyk przyjaznych klimatowi wśród konsumentów i producentów rolno-spożywczych,
- d) Priorytet 5.4. Zrównoważona gospodarka leśna i łowiecka na obszarach wiejskich,
- Kierunek interwencji 5.4.1. – Racjonalne zwiększenie zasobów leśnych,
 - Kierunek interwencji 5.4.2. – Odbudowa drzewostanów po zniszczeniach spowodowanych katastrofami naturalnymi,
 - Kierunek interwencji 5.4.3 – Zrównoważona gospodarka łowiecka służąca ochronie środowiska oraz rozwojowi rolnictwa i rybactwa,
 - Kierunek interwencji 5.4.4. – Wzmacnianie publicznych funkcji lasów,
- e) Priorytet 5.5. - Zwiększenie wykorzystania odnawialnych źródeł energii na obszarach wiejskich,
- Kierunek interwencji 5.5.1. – Racjonalne wykorzystanie rolniczej i rybackiej przestrzeni produkcyjnej do produkcji energii ze źródeł odnawialnych,
 - Kierunek interwencji 5.5.2. – Zwiększenie dostępności cenowej i upowszechnienie rozwiązań w zakresie odnawialnych źródeł energii wśród mieszkańców obszarów wiejskich.

Strategia „Sprawne Państwo 2020”

Cel 3: Skuteczne zarządzanie i koordynacja działań rozwojowych

- a) Kierunek interwencji 3.2. – Skuteczny system zarządzania rozwojem kraju
- Przedsięwzięcie 3.2.1. – Wprowadzenie mechanizmów zapewniających spójność programowania społeczno-gospodarczego i przestrzennego,
 - Przedsięwzięcie 3.2.2. – Zapewnienie ładu przestrzennego,
 - Przedsięwzięcie 3.2.3. – Wspieranie rozwoju wykorzystania informacji przestrzennej z wykorzystaniem technologii cyfrowych.

Cel 5: Efektywne świadczenie usług publicznych

a) Kierunek interwencji 5.2. – Ochrona praw i interesów konsumentów

- Przedsięwzięcie 5.2.3. – Wzrost świadomości uczestników obrotu o przysługujących konsumentom prawach oraz stymulacja aktywności konsumenckiej w obszarze ochrony tych praw,

b) Kierunek interwencji 5.5. – Standaryzacja i zarządzanie usługami publicznymi, ze szczególnym uwzględnieniem technologii cyfrowych

- Przedsięwzięcie 5.5.2. – Nowoczesne zarządzanie usługami publicznymi.

Cel 7: Zapewnienie wysokiego poziomu bezpieczeństwa i porządku publicznego

a) Kierunek interwencji 7.5. – Doskonalenie systemu zarządzania kryzysowego

- Przedsięwzięcie 7.5.1. – Usprawnienie działania struktur zarządzania kryzysowego.

Strategia rozwoju systemu bezpieczeństwa narodowego Rzeczypospolitej Polskiej
2022

Cel 3: Rozwój odporności na zagrożenia bezpieczeństwa narodowego

a) Priorytet 3.1. – Zwiększanie odporności infrastruktury krytycznej

- Kierunek interwencji 3.1.3. – Zapewnienie bezpieczeństwa funkcjonowania energetyki jądrowej w Polsce.

Cel 4: Zwiększenie integracji polityk publicznych z polityką bezpieczeństwa

a) Priorytet 4.1. – Integracja rozwoju społeczno-gospodarczego i bezpieczeństwa narodowego

- Kierunek interwencji 4.1.1. – Wzmocnienie relacji między rozwojem regionalnym kraju a polityką obronną,
- Kierunek interwencji 4.1.2. – Koordynacja działań i procedur planowania przestrzennego uwzględniających wymagania obronności i bezpieczeństwa państwa,
- Kierunek interwencji 4.1.3. – Wspieranie rozwoju infrastruktury przez sektor bezpieczeństwa,
- Kierunek interwencji 4.1.4. – Wspieranie ochrony środowiska przez sektor bezpieczeństwa,

Cel 1: Wspomaganie wzrostu konkurencyjności regionów

a) Kierunek działań 1.1. – Wzmacnianie funkcji metropolitalnych ośrodków wojewódzkich i integracja ich obszarów funkcjonalnych:

- Działanie 1.1.1. – Warszawa – stolica państwa,
- Działanie 1.1.2. – Pozostałe ośrodki wojewódzkie.

b) Kierunek działań 1.2. – Tworzenie warunków dla rozprzestrzeniania procesów rozwojowych i zwiększania ich absorpcji na obszary poza ośrodkami wojewódzkimi:

- Działanie 1.2.1. – Zwiększanie dostępności komunikacyjnej wewnątrz regionów,
- Działanie 1.2.2. – Wspieranie rozwoju i znaczenia miast subregionalnych,
- Działanie 1.2.3. – Pełniejsze wykorzystanie potencjału rozwojowego obszarów wiejskich,
- Kierunek działań 1.3. – Budowa podstaw konkurencyjności województw – działania tematyczne,
- Działanie 1.3.5. – Dywersyfikacja źródeł i efektywne wykorzystanie energii oraz reagowanie na zagrożenia naturalne,
- Działanie 1.3.6. – Wykorzystanie walorów środowiska przyrodniczego oraz potencjału dziedzictwa kulturowego.

Cel 2: Budowanie spójności terytorialnej i przeciwdziałanie marginalizacji obszarów problemowych

a) Kierunek działań 2.2. – Wspieranie obszarów wiejskich o najniższym poziomie dostępu mieszkańców do dóbr i usług warunkujących możliwości rozwojowe:

- Działanie 2.2.3. – Zwiększanie dostępności i jakości usług komunikacyjnych
- Działanie 2.2.4. – Usługi komunalne i związane z ochroną środowiska

b) Kierunek działań 2.3. – Restrukturyzacja i rewitalizacja miast i innych obszarów tracących dotychczasowe funkcje społeczno-gospodarcze,

c) Kierunek działań 2.4. – Przewycięzanie niedogodności związanych z położeniem obszarów przygranicznych, szczególnie wzdłuż zewnętrznych granic UE,

d) Kierunek działań 2.5. – Zwiększanie dostępności transportowej do ośrodków wojewódzkich na obszarach o najniższej dostępności,

Strategia Rozwoju Kapitału Ludzkiego 2020

Cel szczegółowy 4: Poprawa zdrowia obywateli oraz efektywności systemu opieki zdrowotnej

a) Kierunek interwencji – kształtowanie zdrowego stylu życia poprzez promocję zdrowia, edukację zdrowotną oraz prośrodowiskową oraz działania wspierające dostęp do zdrowej i bezpiecznej żywności.

Strategia Rozwoju Kapitału Społecznego 2020

1. Cel szczegółowy 4: Rozwój i efektywne wykorzystanie potencjału kulturowego i kreatywnego

a) Priorytet Strategii 4.1. – Wzmocnienie roli kultury w budowaniu spójności społecznej

- Kierunek działań 4.1.2. – Ochrona dziedzictwa kulturowego i przyrodniczego oraz krajobrazu.

Polityka energetyczna Polski do 2030 roku

1. Kierunek – poprawa efektywności energetycznej

a) Cel główny – dążenie do utrzymania zeroenergetycznego wzrostu gospodarczego, tj. rozwoju gospodarki następującego bez wzrostu zapotrzebowania na energię pierwotną,

b) Cel główny – konsekwentne zmniejszanie energochłonności polskiej gospodarki do poziomu UE-15.

2. Kierunek – wzrost bezpieczeństwa dostaw paliw i energii

a) Cel główny – racjonalne i efektywne gospodarowanie złożami węgla, znajdującymi się na terytorium Rzeczypospolitej Polskiej,

b) Cel główny – zapewnienie bezpieczeństwa energetycznego kraju poprzez dywersyfikację źródeł i kierunków dostaw gazu ziemnego.

3. Kierunek – wytwarzanie i przesyłanie energii elektrycznej oraz ciepła

a) Cel główny – zapewnienie ciągłego pokrycia zapotrzebowania na energię przy uwzględnieniu maksymalnego możliwego wykorzystania krajowych zasobów oraz przyjaznych środowisku technologii.

4. Kierunek – dywersyfikacja struktury wytwarzania energii elektrycznej poprzez wprowadzenie energetyki jądrowej

a) Cel główny – przygotowanie infrastruktury dla energetyki jądrowej i zapewnienie inwestorom warunków do wybudowania i uruchomienia elektrowni jądrowych opartych na bezpiecznych technologiach, z poparciem społecznym i z zapewnieniem wysokiej kultury bezpieczeństwa jądrowego na wszystkich etapach: lokalizacji, projektowania, budowy, uruchomienia, eksploatacji i likwidacji elektrowni jądrowych.

5. Kierunek – rozwój wykorzystania odnawialnych źródeł energii, w tym biopaliw

a) Cel główny – wzrost udziału odnawialnych źródeł energii w finalnym zużyciu energii co najmniej do poziomu 15% w 2020 roku oraz dalszy wzrost tego wskaźnika w latach następnych,

b) Cel główny – osiągnięcie w 2020 roku 10% udziału biopaliw w rynku paliw transportowych oraz zwiększenie wykorzystania biopaliw II generacji,

c) Cel główny – ochrona lasów przed nadmiernym eksploatowaniem, w celu pozyskiwania biomasy oraz zrównoważone wykorzystanie obszarów rolniczych na cele OZE, w tym biopaliw, tak aby nie doprowadzić do konkurencji pomiędzy energetyką odnawialną i rolnictwem oraz zachować różnorodność biologiczną,

d) Cel główny – wykorzystanie do produkcji energii elektrycznej istniejących urządzeń piętrzących stanowiących własność Skarbu Państwa,

e) Cel główny – zwiększenie stopnia dywersyfikacji źródeł dostaw oraz stworzenie optymalnych warunków do rozwoju energetyki rozproszonej opartej na lokalnie dostępnych surowcach.

6. Kierunek – rozwój konkurencyjnych rynków paliw i energii

a) Cel główny – zapewnienie niezakłóconego funkcjonowania rynków paliw i energii, a przez to przeciwdziałanie nadmiernemu wzrostowi cen,

7. Kierunek – ograniczenie oddziaływania energetyki na środowisko

a) Cel główny – ograniczenie emisji CO₂ do 2020 roku przy zachowaniu wysokiego poziomu bezpieczeństwa energetycznego,

b) Cel główny – ograniczenie emisji SO₂ i NO_x oraz pyłów (w tym PM₁₀ i PM_{2,5}) do poziomów wynikających z obecnych i projektowanych regulacji unijnych,

c) Cel główny – ograniczanie negatywnego oddziaływania energetyki na stan wód powierzchniowych i podziemnych,

d) Cel główny – minimalizacja składowania odpadów poprzez jak najszersze wykorzystanie ich w gospodarce,

e) Cel główny – zmiana struktury wytwarzania energii w kierunku technologii niskoemisyjnych.

1.3.2 Wymiar regionalny

Strategia Rozwoju Województwa Pomorskiego 2020

Cel strategiczny 3. ATRAKCYJNA PRZESTRZEŃ

W strategicznym interesie województwa leży zapewnienie elementarnych warunków dla stabilnego, długofalowego i zrównoważonego rozwoju. Niezbędne jest stworzenie podstaw dla wysokiej mobilności mieszkańców, a także sprawnego

i bezpiecznego przepływu towarów i energii, w oparciu o efektywnie funkcjonujące (inteligentne) sieci i systemy infrastrukturalne sprzyjające przestrzennemu równoważeniu procesów rozwojowych. Długofalowy rozwój musi opierać się na poszanowaniu i umiejętnym wykorzystaniu zasobów i walorów środowiska, ze zwróceniem szczególnej uwagi na ograniczanie antropopresji i stałą poprawę parametrów środowiska (m.in. poprzez produkcję zielonej energii), jak też zachowanie naturalnych siedlisk. Istotne jest także przygotowanie do skutecznego ograniczania negatywnych skutków wystąpienia ekstremalnych zjawisk naturalnych, zwłaszcza powodzi, z czym wiąże się konieczność podniesienia poziomu bezpieczeństwa ludności i zmniejszenia ryzyka prowadzenia działalności gospodarczej.

Pożądanym kierunkiem zmian:

- Pełne włączenie regionu w transeuropejskie sieci transportowe i energetyczne;
- Wzrost atrakcyjności transportu zbiorowego i znaczenia indywidualnej mobilności aktywnej;
- Wzrost udziału transportu intermodalnego w przewozach towarowych;

PROGRAM OCHRONY ŚRODOWISKA DLA GMINY KARTUZY NA LATA
2017-2020 Z PERSPEKTYWĄ NA LATA 2021-2024

- Wzrost efektywności energetycznej i rozwój rozproszonej generacji;
- Poprawa stanu środowiska oraz środowiskowych warunków życia;
- Zwiększenie bezpieczeństwa powodziowego.

Cele operacyjne:

- 3.1. Sprawny system transportowy;
- 3.2. Bezpieczeństwo i efektywność energetyczna;
- 3.3. Dobry stan środowiska.

Program Ochrony Środowiska Województwa Pomorskiego na lata 2013–2016
z perspektywą do roku 2020

Ustanawia się 4 cele perspektywiczne, o charakterze stałych dążeń i perspektywie osiągnięcia poza rokiem 2020, które – spełniając rolę osi priorytetowych - wyznaczają jednocześnie grupy celów realizacyjnych:

- I. Środowisko dla zdrowia – dalsza poprawa jakości środowiska i bezpieczeństwa ekologicznego;

Cele średniookresowe:

- a. Osiągnięcie i utrzymanie dobrego stanu wód powierzchniowych, w tym wód przybrzeżnych,
 - b. Osiągnięcie i utrzymywanie standardów jakości środowiska, wpływających na warunki zdrowotne,
 - c. Zapewnienie wysokiego stopnia odzysku odpadów w sposób bezpieczny dla środowiska poprzez budowę nowoczesnego i skutecznego systemu gospodarki odpadami,
 - d. Ochrona mieszkańców województwa i ich mienia przed zagrożeniami naturalnymi i skutkami katastrof naturalnych,
- II. Podniesienie świadomości ekologicznej społeczeństwa oraz aktywacja rynku na rzecz środowiska.

Cele średniookresowe:

- a. Kształtowanie u mieszkańców województwa pomorskiego postaw i nawyków proekologicznych oraz poczucia odpowiedzialności za stan środowiska,

- b. Aktywizacja rynku do działań na rzecz środowiska, zwiększenie roli ekoinnowacyjności w procesie rozwoju regionu,
- III. Ochrona dziedzictwa przyrodniczego i racjonalne wykorzystanie zasobów przyrody,

Cele średniookresowe:

- a. Ochrona krajobrazu i różnorodności biologicznej, powstrzymanie procesów degradacji oraz poprawa spójności systemu obszarów chronionych,
- b. Dostosowanie ekosystemów leśnych do zmian klimatycznych i warunków siedliskowych; przywracanie i zachowanie walorów ekologicznych obszarom rolniczym,
- IV. Zrównoważone wykorzystanie energii, wody i surowców naturalnych.

Cele średniookresowe:

- a. Racjonalizacja wykorzystania zasobów wód podziemnych, ochrona głównych zbiorników wód podziemnych stanowiących ważne źródło zaopatrzenia ludności w wodę,
- b. Zrównoważone użytkowanie zasobów kopalin, eliminacja nielegalnego wydobycia oraz minimalizowanie niekorzystnych skutków ich eksploatacji,
- c. Wspieranie wytwarzania i wykorzystania energii ze źródeł odnawialnych,
- d. Rozbudowa efektywnych systemów produkcji i dystrybucji energii, optymalizacja jej zużycia oraz ograniczenie niekorzystnych oddziaływań energetyki na środowisko.

Plan Gospodarki Odpadami dla Województwa Pomorskiego 2022

W województwie pomorskim przyjęto następujące kierunki działań w gospodarce odpadami w podziale na poszczególne grupy odpadów. Są to działania, które pomogą w realizacji założonych w PGOWP 2022 celów. Cele zaplanowano w następujących obszarach:

- Odpady komunalne (w tym odpady ulegające biodegradacji)
- Zapobieganie powstawaniu odpadów komunalnych
- Zbieranie i transport odpadów komunalnych

- Ograniczenie składowania odpadów komunalnych ulegających biodegradacji
- Recykling i przygotowanie do ponownego użycia odpadów komunalnych
- Odzysk i unieszkodliwianie odpadów komunalnych
- Odpady zawierające azbest
- Odpady zawierające PCB
- Oleje odpadowe
- Zużyte baterie i akumulatory
- Odpady medyczne i weterynaryjne
- Pojazdy wycofane z eksploatacji
- Zużyty sprzęt elektryczny i elektroniczny (ZSEE)
- Przetknięte środki ochrony roślin
- Odpady z budowy, remontów i demontażu obiektów budowlanych i infrastruktury drogowej
- Zużyte opony
- Komunalne osady ściekowe
- Opakowania i odpady opakowaniowe.

1.3.3. Wymiar lokalny

Program Ochrony Środowiska dla Powiatu Kartuskiego na lata 2015 – 2018 z perspektywą na lata 2019 – 2022

Głównymi celami strategicznymi dla Powiatu Kartuskiego, w nawiązaniu do prowadzonej obecnie polityki zrównoważonego rozwoju (obowiązującego dotąd Programu Ochrony Środowiska) są następujące kierunki:

- Cel ekologiczny: modernizacja i rozbudowa infrastruktury wodno – ściekowej dla zapewnienia lepszej ochrony środowiska oraz poprawy warunków życia mieszkańców.
- Cel ekologiczny: zachowanie, właściwe wykorzystanie oraz odnawianie i przywracanie do stanu właściwego składników przyrody.
- Cel ekologiczny: ograniczenie przekształceń ziemi w wyniku procesów naturalnych oraz antropogenicznych.
- Cel ekologiczny: zapewnienie wystarczającej ilości wody o odpowiedniej jakości użytkowej oraz ochrona przed powodzią.

- Cel ekologiczny: utrzymanie standardów jakości powietrza, redukcja emisji pyłów gazów i odorów.
- Cel ekologiczny: zminimalizowanie uciążliwego hałasu i utrzymanie jak najlepszej jakości stanu akustycznego środowiska.
- Cel ekologiczny: ochrona mieszkańców przed polami elektromagnetycznym.
- Cel ekologiczny: racjonalizacja zużycia energii, surowców i materiałów oraz wzrost udziału zasobów odnawialnych.
- Cel ekologiczny: upowszechnienie idei ekorozwoju we wszystkich sferach życia oraz wdrożenie edukacji ekologicznej jako edukacji interdyscyplinarnej.
- Cel ekologiczny: minimalizacja wpływu na środowisko oraz eliminacja ryzyka dla zdrowia ludzi w miejscach największego oddziaływania na środowisko i zapewnienie bezpieczeństwa chemicznego lub biologicznego.
- Cel ekologiczny: racjonalny i systemowy rozwój gospodarki odpadami

Plan Gospodarki Niskoemisyjnej dla Gminy Kartuzy

Główne cele dokumentu skorelowane są z celami określonymi w pakiecie klimatyczno-energetycznym, tj.:

- poprawa jakości powietrza poprzez redukcję emisji zanieczyszczeń i gazów cieplarnianych związanej ze spalaniem paliw na terenie gminy Kartuzy,
- zwiększenie udziału energii pochodzącej ze źródeł odnawialnych,
- redukcja poziomu zużytej energii finalnej na terenie gminy Kartuzy.

Powyższe cele zostaną osiągnięte głównie dzięki realizacji następujących celów operacyjnych:

- rozwój planowania energetycznego w gminie Kartuzy,
- identyfikacja obszarów problemowych na terenie gminy Kartuzy,
- rozwój systemu zarządzania energią i środowiskiem,
- obniżenie poziomu energochłonności w poszczególnych sektorach odbiorców energii,
- optymalizacja działań związanych z produkcją i wykorzystaniem energii,
- utrzymanie tendencji wzrostowej wykorzystania energii ze źródeł odnawialnych,

- podniesienie poziomu świadomości społeczeństwa z zakresu ochrony środowiska,
- aktywizacja lokalnej społeczności oraz poszczególnych uczestników lokalnego rynku energii w działania ograniczające emisję gazów cieplarnianych.

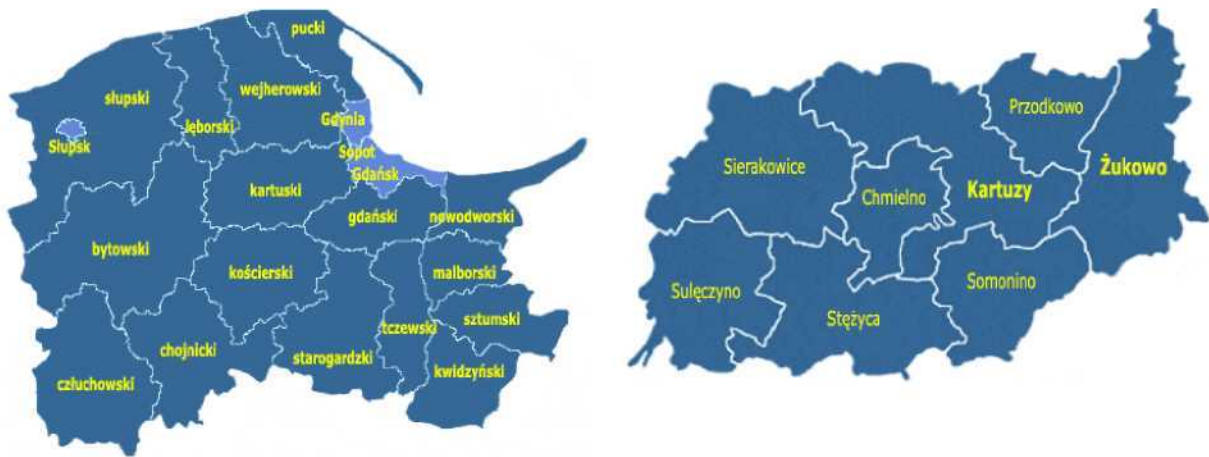
Aktualizacja Strategii Rozwoju Gminy Kartuzy do 2020 roku

Cel strategiczny nr 2: Zapewnienie ładu przestrzennego i rozwoju zrównoważonego ekologicznie

- Rewitalizacja obszarów problemowych (zdegradowanych) w obszarze gminy;
- Podniesienie atrakcyjności osiedleńczej gminy poprzez budowę i modernizację infrastruktury technicznej;
- Wzrost spójności komunikacyjnej w obrębie gminy oraz usprawnienie połączeń z aglomeracją trójmiejską;
- Poprawa stanu środowiska przyrodniczego, w tym jakości wód powierzchniowych;
- Wielofunkcyjne zagospodarowanie terenów przyjeziornych dla realizacji funkcji turystycznych i rekreacyjnych;
- Wspieranie rozwoju obszarów wiejskich dla zwiększenia spójności przestrzennej i zrównoważonego rozwoju;
- Podejmowanie działań w celu zapewnienia ładu przestrzennego oraz zwiększenie obszarów objętych miejscowym planem zagospodarowania przestrzennego.

2. Charakterystyka Gminy Kartuzy

Obszar gminy Kartuzy położony jest w centralnej części województwa pomorskiego, w zachodniej części Aglomeracji Gdańskiej, w mezoregionie Pojezierza Kaszubskiego. Stolica gminy – Kartuzy oddalona jest o 33,2 km od stolicy województwa – Gdańsk. Gmina Kartuzy ma status gminy miejsko – wiejskiej, na którą składa się: miasto Kartuzy, 24 sołectwa, 32 miejscowości wiejskie, w tym 26 wsi. Miasto Kartuzy jest siedzibą powiatu, który składa się z 8 gmin (Sierakowice, Sulęcyno, Stężyca, Przodkowo, Somonino, Chmielno, Żukowo i Kartuzy).



Rysunek 1: Położenie Gminy Kartuzy na tle województwa pomorskiego oraz powiatu kartuskiego
(źródło: www.gminy.pl)

W zależności od położenia w stosunku do miasta Kartuzy, Aglomeracji Trójmiejskiej i lokalnych warunków przyrodniczych, w różnych częściach gminy wskazać można różne funkcje:

1. W Kartuzach i miejscowościach skupionych wokół miasta (Grzybno, Dzierżążno, Kiełpino, Mezowo, Łapalice, Brodnica Górna) i przy trasie komunikacyjnej z Żukowa do Gdańska dominuje funkcja mieszkaniowa;
2. W miejscowościach położonych na obrzeżach i w północno – zachodniej części gminy (Prokowo, Staniszewo, Mirachowo, Sianowo) dominuje funkcja rolnicza;
3. W rejonach przyjeziornych (w miejscowościach: Sitno, Łapalice, Mezowo, Sianowo, Grzybno, Kiełpino, Borowo, Brodnica Górna i Dolna) dominuje funkcja rekreacyjna;

4. Funkcja produkcyjna i rzemieślnicza najliczniej występuje w rejonie wsi Kiełpino, Grzybno, i Łapalice.

2.1 Klimat

Zróżnicowanie geomorfologiczne, sąsiedztwo Morza Bałtyckiego i położenie w zasięgu oddziaływania dużych, stałych i sezonowych, centrów barycznych powodują wyraźne zróżnicowanie warunków klimatycznych na terenie województwa pomorskiego.

Na pobrzeżach Kaszubskim i Słowińskim następcznie jest o przeszło 50 godzin dłuższe niż na Pojezierzu Pomorskim. Szczególnie wyraźnie zaznacza się to uprzywilejowanie w wąskiej strefie brzegowej Zatoki Gdańskiej oraz w okolicach Ustki i Łeby. Dzięki temu obszary te są szczególnie atrakcyjne dla miłośników wakacyjnych kąpielii słonecznych. Jest to korzystne także dla rolnictwa – obszar pobrzeży Słowińskiego i Kaszubskiego wraz z przylegającymi do nich fragmentami wysoczyzn młodoglacjalnych i Dolina Dolnej Wisły charakteryzują się wysokimi sumami następcznie rzeczywistego w okresie wegetacyjnym, wyższymi niż na przeważającej części Polski.

W miesiącach zimowych, a najwyraźniej w styczniu, także uwidaczniają się różnice między północą Polski a południem; zimą te różnice dotyczą wartości ciśnienia atmosferycznego. Na Pomorzu występuje jedna z najniższych w Polsce wartości ciśnienia. Jest to efekt położenia naszego województwa nad Morzem Bałtyckim, przez które przebiega szlak szczególnie aktywnych w zimie niżów barycznych. Układ ten powoduje, tak charakterystyczną dla Polski północnej, dużą zmienność pogody. Wpływ na klimat mają także tzw. czynniki bierno – geograficzne.

Należą do nich: położenie obszarów lądowych względem obszarów morskich oraz ukształtowanie terenu.

Rozkład roczny i sezonowy częstości występowania wiatru w województwie pomorskim jest zbliżony do cech całego Niżu Polskiego. Przeważa wiatr z kierunków zachodniego i południowo-zachodniego. Natomiast wyraźnie ujawniają się dwa rejony zdecydowanie różniące się prędkością wiatru. Pierwszy to rejon nadmorski, obejmujący pobrzeża Słowińskie i Kaszubskie, gdzie występują najwyższe w Polsce (poza górami) prędkości wiatru i wysoka liczba dni w roku (nawet do 70) z wiatrem silnym i bardzo silnym (powyżej 15 m/sek.). Wiatr silny i bardzo silny występuje głównie

zimą. Najmniejsza liczba dni z wiatrem silnym i bardzo silnym występuje na wybrzeżu w lecie, wtedy też wyraźnie wzrasta w rejonie nadmorskim udział cisz i wiatrów słabych.

Roczne wahania temperatur powietrza i średnia roczna amplituda temperatury zmieniają swoją wartość w sposób potwierdzający istotny wpływ Bałtyku na reżim termiczny województwa pomorskiego. Linie amplitudy temperatur układają się tutaj prawie równoległe do linii brzegowej. Najniższa średnia roczna amplituda temperatury powietrza występuje w wąskiej strefie brzegowej, gdzie jej wartości wynoszą około 17,5° C; najwyższa – na południowo-wschodnich krańcach obszaru w okolicach Kwidzyna (20° C). Liczba dni mroźnych, a więc z temperaturą minimalną niższą od 0°C, przeciętnie w ciągu roku zmienia się od poniżej 30 dni na wybrzeżu do ponad 50 dni na południowych krańcach województwa.

2.2 Demografia

Gminę Kartuzy zamieszkuje 32 745 mieszkańców (stan na dzień 31.12.2016 r.). Gęstość zaludnienia wynosi 160 osób/ km². Wśród mieszkańców gminy Kartuzy przeważają kobiety (51%). Odsetek mężczyzn wynosi 49%.

W latach 2012-2015 obserwowano wzrost liczby mieszkańców. W 2016 roku natomiast odnotowano spadek liczby ludności względem roku poprzedniego. Poniższa tabela przedstawia zmiany liczby mieszkańców Gminy Kartuzy na przestrzeni pięciu ostatnich lat.

Tabela 1: Liczba mieszkańców Gminy Kartuzy w latach 2012-2015 (źródło: Bank Danych Lokalnych, GUS)

	2012	2013	2014	2015	2016
Gmina Kartuzy	32878	33023	33275	33400	32745

2.3 Działalność gospodarcza

Charakterystyczną cechą sektora produkcyjnego gminy Kartuzy jest duża aktywność gospodarcza inwestorów prywatnych, zwłaszcza w sferze usług rynkowych. Aktualnie na terenie gminy zarejestrowanych jest ok. 3503 podmiotów gospodarczych działających w sektorze małych i średnich przedsiębiorstw.

Do największych i skutecznie działających branż należą:

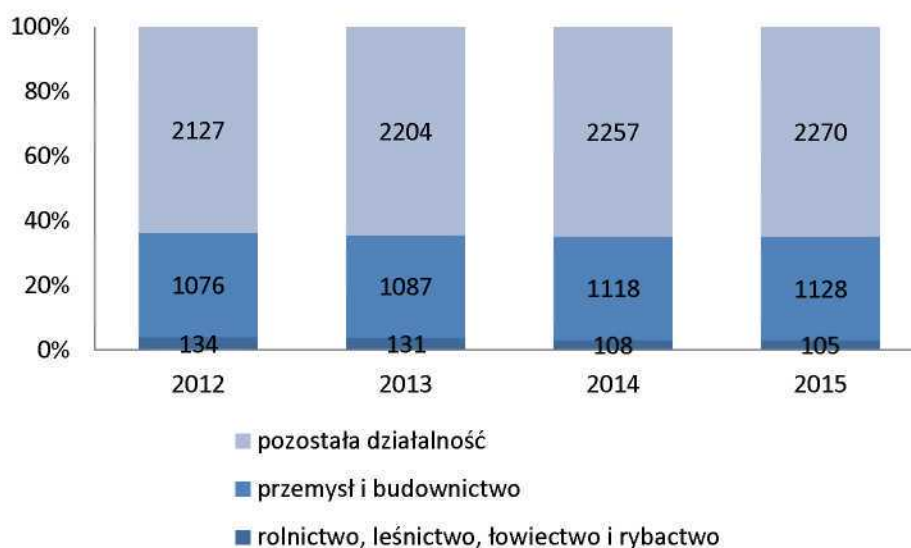
- budownictwo,
- usługi instalacyjno-budowlane i wodno - kanalizacyjne,
- stolarka PVC i aluminiowa,
- produkcja leków,
- przetwórstwo owocowo-warzywne,
- przetwórstwo rybne,
- produkcja i handel,
- usługi: fryzjerstwo, kosmetyka, itd.,
- gastronomia i hotelarstwo,
- poligrafia,
- wyposażenie obiektów sportowo – rekreacyjnych,
- składy opałowe,
- warsztaty samochodowe i stacje diagnostyki, obsługa pojazdów,

- przewozy autokarowe,
- przedsiębiorstwa oczyszczania i pielęgnacji zieleni.

Liczba podmiotów gospodarczych z roku na rok rośnie. W porównaniu z rokiem 2012 liczba ta wzrosła o 166 podmiotów. Świadczy to o dobrze wykształconej gospodarce, co czyni Kartuzy zauważalnym ośrodkiem handlowym o znaczeniu lokalnym, regionalnym i wojewódzkim.

Tabela 2: Liczba podmiotów gospodarczych na terenie Gminy Kartuzy w latach 2012-2015 (źródło: Bank Danych Lokalny, GUS)

	2012	2013	2014	2015
Gmina Kartuzy	3337	3422	3483	3503
Obszar miejski	1786	1838	1842	1828
Obszar wiejski	1551	1584	1641	1675



2.4 Infrastruktura techniczna

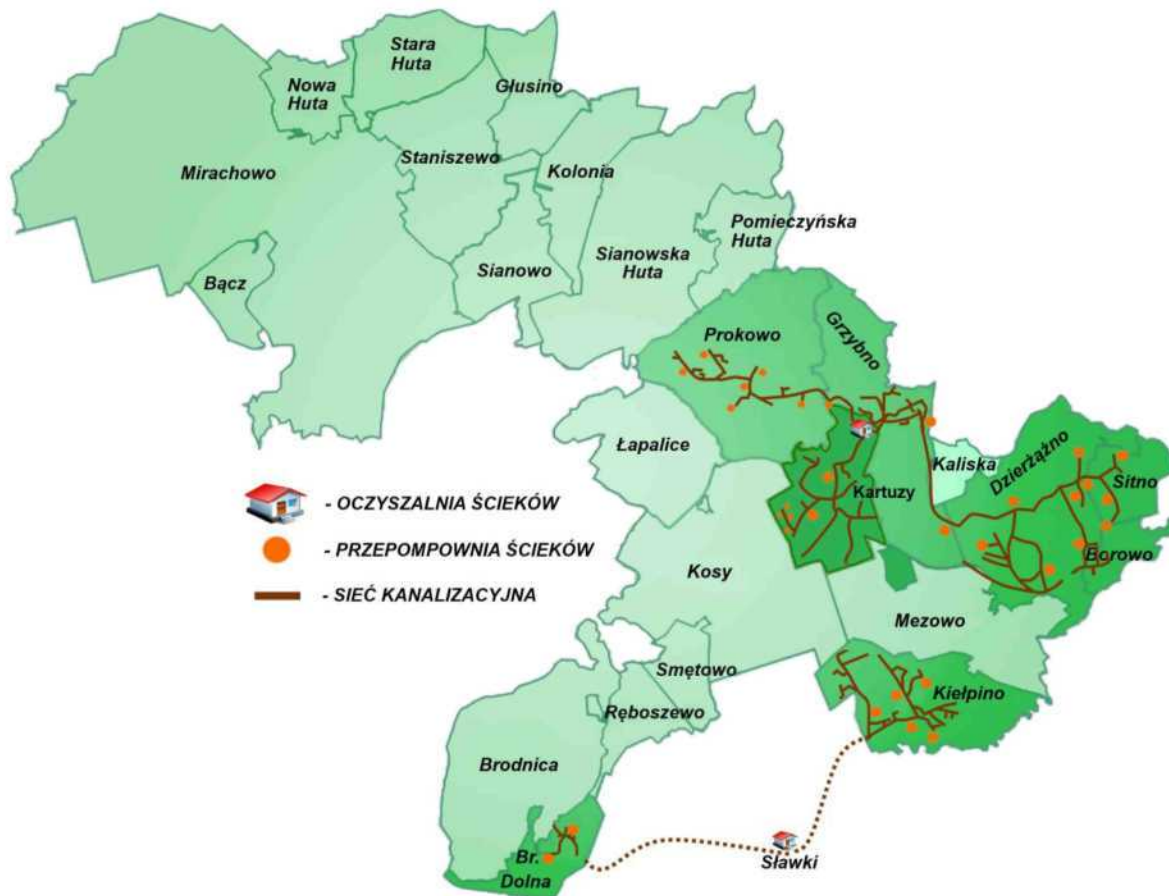
2.4.1 Zaopatrzenie w wodę

Do większości odbiorców z terenu gminy Kartuzy woda dostarczana jest za pomocą wodociągowej sieci rozdzielczej. Miasto Kartuzy zaopatrywane jest w wodę z 2 ujęć podziemnych „Wzgórze Wolności” (zasobność 590 m³/h) i „Osiedle Wybickiego” (zasobność wody 60 m³/h). Zaopatrzenie w wodę pozostałych miejscowości odbywa się z lokalnych ujęć wody. Długość czynnej rozdzielczej sieci wodociągowej na terenie gminy wynosi 285,5 km. Do budynków mieszkalnych i zbiorowego zamieszkania wykonano 5 847 przyłączy, dzięki którym z sieci wodociągowej korzysta

99,8% ogółu mieszkańców (dane GUS za 2015 rok). W 2015 roku gospodarstwom domowym dostarczono 842,7 dam³ wody¹. Wielkość produkcji wody wynosi 2 842,2 m³/d. Siecią wodociągową w poszczególnych miejscowościach gminy Kartuzy administruje Kartuskie Przedsiębiorstwo Wodociągów i Kanalizacji Sp. z o.o.

Długość sieci kanalizacji sanitarnej na terenie gminy Kartuzy wynosi 149 km. Do sieci kanalizacyjnej podłączonych jest 22 373 mieszkańców (w tym 14 384 w mieście Kartuzy), co stanowi 68,3% ludności gminy. Na terenie gminy Kartuzy funkcjonuje miejska oczyszczalnia ścieków o przepustowości 10 000 m³/dobę, którą również zarządza Kartuskie Przedsiębiorstwo Wodociągów i Kanalizacji Sp. z o.o. Obciążenie oczyszczalni wynosi 46 500 RLM. Odbiornikiem ścieków jest rzeka Klasztorna Struga. Oczyszczalnia wykorzystywana jest w około 70%. Oczyszczalnia przyjmuje ścieki z Kartuz, części Grzybna, Dzierżążna, Prokowa i Borowa. Ścieki z części Leszna i Kiełpina odprowadzane są do oczyszczalni w Sławkach (gm. Somonino). Posesje niepodłączone do gminnej sieci kanalizacyjnej zaopatrzone są w zbiorniki bezodpływowe do gromadzenia nieczystości ciekłych. Takich zbiorników na terenie miasta było w 2011 roku 74, natomiast na obszarze wiejskim – 8 123. Uzupelnieniem sieci ściekowej są również oczyszczalnie przydomowe, których ilość na terenie gminy w 2010 roku wynosiła 89.

¹ dam³ – dekametr sześcienny; 1 dam³ = 1000 m³



Rysunek 2: Schemat sieci kanalizacyjnej w Gminie Kartuzy (źródło: <https://www.kpwik.kartuzy.pl/350,dzial-sieci-kanalizacyjnej.html>)

2.4.2 Sieć gazowa

Eksploatacją sieci gazowej na terenie gminy Kartuzy zajmuje się Pomorska Spółta Gazownictwa w Gdańsku Rozdzielnia Gazu w Żukowie (o przepustowości 2500 m³/h i ciśnieniu 0,5 MPa). Obszar działania tego rejonu obejmuje m.in. gminy Żukowo i Kartuzy. Do zakresu czynności Rozdzielni Gazu w Żukowie należy m.in.:

- kontrola oraz ocena stanu technicznego istniejących gazociągów;
- wykonywanie robót przyłączeniowych, konserwacyjnych i remontowych sieci gazowej;
- usuwanie awarii na sieci gazowej i likwidacja ulotnień gazu;
- udział w odbiorach przyłączy i instalacji gazowych.

Obszar gminy Kartuzy zasilany jest w gaz ziemny wysokometanowy GZ-50 z krajowego systemu sieci gazowych gazociągiem wysokiego ciśnienia o średnicy DN 150 i ciśnieniu roboczym 6,3 MPa relacji Pępowo-Grzybno-Garcz. Gazociąg ten

przebiega od miejscowości Pępowo do Grzybna i dalej poprzez centralne rejony gminy Kartuzy wzdłuż miejscowości Prokowo i Łapalice do miejscowości Garcz w gminie Chmielno, skąd poprowadzono odcinek w kierunku Chmielna. W rejonie miejscowości Grzybno, na pograniczu gmin Kartuzy i Przodkowo, zlokalizowana jest stacja redukcyjno-pomiarowa pierwszego stopnia (SRP-I^o) „Grzybno”. W stacji tej ciśnienie gazu zredukowane jest do poziomu 0,4 MPa i dalej rozprowadzane systemem sieci średniego ciśnienia (ś/c). Od stacji SRP-I^o „Grzybno” gaz ziemny doprowadzony jest gazociągiem średniego ciśnienia do miejscowości Grzybno i dalej do północnych i centralnych rejonów miasta Kartuzy. Przyłączone do sieci gazowej są również miejscowości Kiełpino i Mezowo.

2.4.3 Sieć elektroenergetyczna

Dystrybutorem energii elektrycznej na obszarze gminy Kartuzy jest Koncern Energetyczny ENERGA S.A. Oddział Zakład Energetyczny Gdańsk, Zakład Kartuzy. Operatorem niewielkiej części sieci linii elektroenergetycznej o napięciu 15kV jest również PKP Energetyka sp. z o.o. Zasilanie sieci wysokiego napięcia odbywa się w oparciu o Sł66-GPZ Kiełpino nr 1432 oraz GPZ Kiełpino-Sł88 nr 1433. System elektroenergetyczny, poprzez który zasilana jest gmina Kartuzy, składa się z następujących elementów:

- źródła zasilania;
- sieć elektroenergetyczna.

Źródła zasilania gminy Kartuzy dzielą się na stacje elektroenergetyczne GPZ (Główny punkt zasilania) oraz obiekty wytwarzające energię elektryczną.

Stacje transformatorowe GPZ

Stacje GPZ pośredniczą w dostarczaniu energii elektrycznej z systemu przesyłowego do systemu lokalnego (rozdzielczego). Obszar gminy Kartuzy zasilany jest ze stacji stanowiących własność Polskich Sieci Elektroenergetycznych S.A. - 220/110kV GPZ Leżno i w mniejszym stopniu ze stacji 400/110kV Żarnowiec oraz 400/110kV Gdańsk Błonia. Obiekty te sprzęgają lokalny system elektroenergetyczny z Krajowym Systemem Elektroenergetycznym (KSE), zapewniając bezpieczeństwo energetyczne dla gminy Kartuzy, jak również dla całego regionu.

Obiekty wytwarzające energię elektryczną

Gmina Kartuzy nie posiada na swoim terenie zlokalizowanych źródeł o charakterze regionalnym, o mocy zapewniającej pokrycie zapotrzebowania na energię elektryczną przez rozpatrywany obszar. Występują źródła lokalne takie jak mała elektrownia wodna w Cieszonku, na rzece Łeba, o wysokości piętrzenia 139,87 m n.p.m.

2.4.4 Ciepłownictwo

Zaopatrzenie Gminy Kartuzy w ciepło odbywa się obecnie w oparciu o:

- system ciepłowniczy Zakładu Energetyki Ciepłej Spec-PEC Sp. z o.o. w Kartuzach (miejski system oraz systemy lokalne);
- kotłownie lokalne opalane węglem, gazem ziemnym, olejem oraz biomasą;
- kotłownie zakładowe – zaopatrujące w ciepło zakłady produkcyjne na terenie gminy;
- indywidualne źródła ciepła (węgiel, odpady drzewne, drewno, gaz ziemny, olej opałowy oraz urządzenia elektryczne).

System Ciepłowniczy Zakładu Energetyki Ciepłej Spec-PEC Sp. z o.o. w Kartuzach

Na terenie gminy Kartuzy istnieje sieć ciepłownicza, lecz obejmuje ona swoim zasięgiem tylko część gminy Kartuzy. Operatorem miejskiej sieci ciepłej oraz źródła ciepła jest Zakład Energetyki Ciepłej SPEC-PEC Spółka z o.o., która posiada koncesje na wytwarzanie, przesyłanie i dystrybucję ciepła nr WCC/596/423/U/OT1/98/AR z dnia 12 listopada 1998 r. oraz nr PCC/630/423/U/OT1/98/AR z dnia 12 listopada 1998 r. Produkcja energii oparta jest na węglu-groszku lub miale węglowym. Łączna długość sieci na terenie gminy Kartuzy wynosi 7,207 km, z czego 3,95 km stanowią sieci preizolowane, straty przesyłowe ciepła wynoszą 11%.

Kotłownie lokalne

Grupę lokalnych źródeł ciepła na terenie gminy Kartuzy tworzą kotłownie zlokalizowane na terenie urzędów, instytucji, obiektów użyteczności publicznej, placówek usługowo-handlowych oraz części wielorodzinnych budynków mieszkalnych. Kotłownie lokalne charakteryzują się zróżnicowaniem, zarówno pod względem wielkości mocy zainstalowanej, jak i rodzaju oraz stanu technicznego

wyposażenia. Największe źródła ciepła zlokalizowane są na terenie obiektów służby zdrowia (Powiatowe Centrum Zdrowia w Kartuzach oraz Centrum Rehabilitacji w Dzierżąźnie – kotłownie o mocy 0,762-3,72 MW). Większe kotłownie o mocach 200-600 kW zlokalizowane są również na terenie placówek oświatowo-wychowawczych gminy. Lokalne kotłownie pracujące na potrzeby pozostałych grup odbiorców stanowią w większości źródła niewielkie (o mocach od 25 do 150 kW). Większość obiektów w mieście i gminie ogrzewana jest z kotłowni wbudowanych, dla których paliwem jest przede wszystkim węgiel. Z przeprowadzonych szacunków wynika, że w indywidualnych gospodarstwach ponad 60% zużywanej energii pochodzi z węgla. Jednak biorąc pod uwagę zasilanie części gminy z SPEC-PEC ilość energii pochodzenia węglowego wzrasta do ponad 70%. Ponadto gospodarstwa ogrzewane są biomasą i w najmniejszym stopniu olejem opałowym i gazem.

2.5 Układ komunikacyjny

Dostępność komunikacyjna Gminy Kartuzy jest bardzo dobra, gdyż Kartuzy stanowią centrum, z którego rozchodzi się 5 dróg wojewódzkich w kierunkach: Gdynia, Gdańsk, Bytów, Lębork, Kościerzyna/Tczew. Obsługę komunikacyjną gminy i jej otoczenia zapewnia system dróg o znaczeniu regionalnym, powiatowym i lokalnym. Infrastruktura drogowa w okolicach Kartuz jest dobrze rozwinięta. W pobliżu przebiegają dwie tranzytowe drogi krajowe (nr 7 i 20). Sieć dróg uzupełniają drogi wojewódzkie i drogi powiatowe. Bezpośredni dostęp do Kartuz zapewniają drogi wojewódzkie nr 211, 224 i 228. Długość dróg wojewódzkich w granicach gminy to 34,7 km, a dróg powiatowych – 63,5 km. Sieć dróg gminnych liczy 193,3 km.

Połączenia autobusowe na terenie powiatu kartuskiego, w tym także gminy Kartuzy realizowane są przez Przewozy Autobusowe „GRYF” sp. z o.o. s. k., Pomorską Komunikację Samochodową sp. z o.o. i PKS Bytów sp. z o.o. Miasto posiada połączenia autobusowe z Gdańskiem i Gdynią, a także Słupskiem, Bytowem, Kościerzyną i Wejherowem. Znajdujący się w odległości 20 km od Kartuz Port Lotniczy im. Lecha Wałęsy gwarantuje szybkie połączenie z krajami Europy. Dojazd komunikacją samochodową z Kartuz na lotnisko możliwy jest w czasie 30 minut.

Kolej

Od 2015 roku na terenie Gminy Kartuzy kursuje Pomorska Kolej Metropolitalna Gdańsk – Kartuzy. Program Pomorskiej Kolei Metropolitalnej to wieloletnie zamierzenie Samorządu Województwa Pomorskiego realizacji najważniejszego i największego projektu komunikacyjnego województwa pomorskiego. Przedsięwzięcie obejmowało odbudowę sieci kolejowych przewozów regionalnych poprzez rewitalizację, nieczynnej od 1945 roku Kolei Kokoszkowskiej, oraz budowę odcinka łączącego południowe dzielnice Miasta Gdańska z Lotniskiem w Rębiechowie oraz linią kolejową Gdynia – Kościerzyna. Planowane rozwiązanie otworzyło Metropolię na subregion kaszubski umożliwiając dojazd mieszkańców i turystów do Kartuz, Kościerzyny czy Bytowa oraz ułatwiając i znacznie przyspieszając podróż z głębi województwa do Trójmiasta

Trasy rowerowe

Na terenie gminy Kartuzy turyści mogą korzystać z następujących tras rowerowych:

- ❖ Trasa zielona - Kartuska Przyrodnicza Trasa Rowerowa. Kartuzy – Łapalice – J. Białe - Pomieczyńska Huta - Sianowo. Długość: 26, 5 km, skala trudności: średnia, czas przejazdu: 2 h 40 min.
- ❖ Trasa Niebieska - Chmieleńska Trasa Rowerowa. Kartuzy – Kosy – Chmielno. Długość: 8,6 km, skala trudności: łatwa, czas przejazdu: 45 min.
- ❖ Trasa czerwona - Zamkowa Trasa Rowerowa. Chmielno – Łapalice – Chmielno. Długość: 10,8 km, skala trudności: łatwa, czas przejazdu 1h.

Oprócz tras rowerowych na terenie Gminy Kartuzy rozwija się sieć ścieżek rowerowych w ramach węzła integracyjnego. W 2018 roku, na terenie Miasta Kartuzy, planuje wybudowanie ścieżek o łącznej długości ok. 8 km.

3. Stan środowiska naturalnego Gminy Kartuzy

3.1 Powietrze atmosferyczne i klimat

3.1.1 Stan obecny

Roczna ocena jakości powietrza jest prowadzona w odniesieniu do wszystkich substancji, dla których w prawie krajowym (rozporządzenie Ministra Środowiska z dnia 24 sierpnia 2012r. w sprawie poziomów niektórych substancji w powietrzu) i w dyrektywach UE (2008/50/WE – CAFE i 2004/107/WE) określono normatywne stężenia w postaci poziomów dopuszczalnych/docelowych/celu długoterminowego w powietrzu ze względu na ochronę zdrowia ludzi i ochronę roślin.

Poniższy rysunek przedstawia rozmieszczenie stacji pomiarowych na terenie województwa pomorskiego, w tym Gminy Kartuzy.



Rysunek 3: Rozmieszczenie stacji pomiarowych na terenie województwa pomorskiego (źródło: WIOŚ w Gdańsku)

Dla celów oceny jakości powietrza oraz uchwalania i realizacji programów jego ochrony na terenie kraju ustanowione zostały strefy. Wyznaczono je w oparciu o podział administracyjny kraju. Swymi granicami obejmują aglomeracje, miasta powyżej 100 tys. mieszkańców oraz pozostałe obszary leżące w granicach województwa. W tym ujęciu w województwie pomorskim znajdują się dwie strefy – **aglomeracja trójmiejska** w skład której wchodzi Gdańsk, Gdynia i Sopot oraz pozostała część województwa zwaną **strefą pomorską**, do której należy Gmina Kartuzy.

W ocenach prowadzonych pod kątem spełnienia kryteriów ustanowionych w celu ochrony zdrowia ludzi uwzględnia się 12 substancji:

- ❖ dwutlenek siarki - SO₂
- ❖ dwutlenek azotu - NO₂
- ❖ tlenek węgla - CO
- ❖ benzen - C₆H₆
- ❖ ozon - O₃
- ❖ pył PM10
- ❖ pył PM2,5
- ❖ ołów - Pb w PM10
- ❖ arsen - As w PM10
- ❖ kadm - Cd w PM10
- ❖ nikiel - Ni w PM10
- ❖ benzo(a)piren - BaP w pyłe PM10

Oceny dokonywane pod kątem spełnienia kryteriów odniesionych do ochrony roślin obejmują 3 substancje:

- ❖ dwutlenek siarki - SO₂
- ❖ tlenki azotu - NOX
- ❖ ozon - O₃

Dla wszystkich substancji podlegających ocenie, strefy zaliczono do jednej z poniższych klas:

- ❖ **klasa A** - jeżeli stężenia zanieczyszczenia na jej terenie nie przekraczały odpowiednio poziomów dopuszczalnych, poziomów docelowych, poziomów celów długoterminowych,

- ❖ **klasa C** - jeżeli stężenia zanieczyszczenia na jej terenie przekraczały poziomy dopuszczalny lub docelowe,
- ❖ **klasa C1** – jeżeli stężenia pyłu zawieszonego PM_{2,5} na jej terenie przekraczały poziom dopuszczalny 20 µg/m³ do osiągnięcia do dnia 1 stycznia 2020 roku (faza II),
- ❖ **klasa D1** - jeżeli stężenia ozonu w powietrzu na jej terenie nie przekraczały poziomu celu długoterminowego,
- ❖ **klasa D2** - jeżeli stężenia ozonu na jej terenie przekraczały poziom celu długoterminowego.

Tabela 3: Klasyfikacja stref województwa pomorskiego ze względu na poszczególne zanieczyszczenia pod kątem ochrony zdrowia (źródło: WIOŚ w Gdańsku)

Nazwa strefy	Klasa strefy dla poszczególnych zanieczyszczeń – ochrona zdrowia ludzi											
	SO ₂	NO ₂	CO	C ₆ H ₆	O ₃	PM10	PM2,5	Pb	As	Cd	Ni	B(a)P
pomorska	A	A	A	A	A/D2	C	A/C1	A	A	A	A	C

Po przeglądzie i analizie danych monitoringowych ze stacji pomiarowych w województwie pomorskim w 2015 roku odnotowano przekroczenia poziomów substancji w powietrzu:

- a) w aglomeracji trójmiejskiej i w strefie pomorskiej:
 - ❖ poziom dopuszczalny dla pyłu zawieszonego PM₁₀ (ochrona zdrowia),
 - ❖ poziom docelowy dla benzo(a)pirenu zawartego w pyłe PM₁₀ (ochrona zdrowia),
 - ❖ poziom celów długoterminowych dla ozonu (ochrona zdrowia).
- b) ponadto w strefie pomorskiej:
 - ❖ poziom dopuszczalny pyłu zawieszonego PM_{2,5} dla fazy II (ochrona zdrowia),
 - ❖ poziom celów długoterminowych dla ozonu (ochrona roślin).

Gospodarka niskoemisyjna

Gmina Kartuzy przyjęła uchwałą Rady Miejskiej w Kartuzach nr XV/205/2016 z dnia 03.02.2016 r. Plan Gospodarki Niskoemisyjnej dla Gminy Kartuzy (PGN). Jest to dokument strategiczny wyznaczający działania zmierzające do osiągnięcia następujących celów:

- ograniczenie zużycia energii finalnej,
- redukcja emisji CO₂ oraz pozostałych gazów i pyłów,
- wzrost udziału energii ze źródeł odnawialnych w całkowitym bilansie energetycznym gminy.

Podstawą sporządzenia PGN jest rzetelnie wykonana inwentaryzacja zużycia paliw i energii oraz emisji CO₂.

Inwentaryzacja źródeł i wielkości emisji na terenie Gminy Kartuzy pozwoliła na zdefiniowanie obszarów problemowych, czyli aspektów o największej uciążliwości.

W związku z wynikami bazowej inwentaryzacji stwierdzić należy, iż:

- głównym emitentem CO₂ w gminie Kartuzy jest sektor społeczny,
- głównym źródłem emisji jest transport,
- znaczną emisję generuje mieszkalnictwo,
- głównym nośnikiem energii, którego spalanie powoduje największą emisję jest benzyna oraz węgiel,
- najmniejszy udział w bilansie stosowanych paliw oraz emisji CO₂ mają gaz płynny oraz gaz ziemny.

Na terenie gminy funkcjonuje centralny system ogrzewania, istnieje także możliwość podłączenia do sieci gazowej. Głównym paliwem stosowanym w kotłowniach lokalnych jest węgiel oraz biomasa (pellet, drewno). Uwarunkowania geograficzne sprawiają, iż przez gminę przebiegają drogi krajowe i wojewódzkie o znaczeniu tranzytowym. Ruch samochodowy notowany jest znaczny i do roku 2020 będzie rósł.

3.1.2 Zagrożenia

Do głównych typów zanieczyszczeń powietrza na terenie Gminy Kartuzy należą przede wszystkim emisja liniowa oraz niska emisja. Emisja liniowa generowana jest zarówno przez tzw. ruch lokalny oraz ruch tranzytowy związany z obecnością dróg wojewódzkich w granicach administracyjnych Gminy Kartuzy. Powodem niskiej emisji

są przestarzałe kotły, paliwo złej jakości oraz niska świadomość mieszkańców w zakresie szkodliwości palenia śmieci w domowych kociach.

3.1.3 Cele i kierunki zmian

	Cel główny	Kierunki interwencji
	Utrzymanie standardów jakości powietrza, redukcja emisji pyłów i gazów	Ograniczenie emisji liniowej
		Wprowadzenie niskoemisyjnego gospodarowania energią oraz adaptacja przedsięwzięć do zmian klimatu
		Promocja stosowania energii ze źródeł odnawialnych

3.2 Zagrożenie hałasem

3.2.1 Stan obecny

Zagrożenie hałasem i wibracjami charakteryzuje się mnogością źródeł i powszechnością występowania. Najbardziej uciążliwymi emitorami hałasu i wibracji, mającymi zasadniczy wpływ na klimat akustyczny środowiska, są: trasy komunikacyjne (pojazdy samochodowe, motocykle, ciągniki, pociągi), zakłady produkcyjne, place budowy oraz miejsca publiczne takie jak: centra handlowe, deptaki, skwery oraz inne miejsca zbiorowego nagromadzenia ludności.

Dopuszczalne poziomy hałasu drogowego określa Rozporządzenie Ministra Środowiska z dnia 15 października 2014 r. w sprawie ogłoszenia jednolitego tekstu rozporządzenia Ministra Środowiska w sprawie dopuszczalnych poziomów hałasu w środowisku (Dz. U. 2014, poz. 112).

Zgodnie z definicją zawartą w ustawie Prawo ochrony środowiska (Dz. U. z 2016 r., poz. 672, t.j. ze zm.) hałas to dźwięki o częstotliwości od 16 do 16 000 Hz. Hałas stanowi jedno z poważniejszych zagrożeń wpływających na stan zdrowia człowieka i jego otoczenia. Nadmierny hałas może niekorzystnie wpływać na stan zdrowia ludzi, powodować może m.in. zaburzenia snu i wypoczynku, problemy z koncentracją, zwiększoną podatność na choroby psychiczne, a także nieprawidłową pracę układu nerwowego.

Państwowy Zakład Higieny, w związku ze stwierdzoną uciążliwością akustyczną hałasów komunikacyjnych, opracował skalę subiektywnej uciążliwości zewnętrznych rodzajów hałasu. Zgodnie z dokonaną klasyfikacją uciążliwość hałasów komunikacyjnych zależy od wartości poziomu równoważnego LAeq i wynosi odpowiednio:

- mała uciążliwość LAeq < 52 dB,
- średnia uciążliwość 52 dB < LAeq < 62 dB,
- duża uciążliwość 63 dB < LAeq < 70 dB,
- bardzo duża uciążliwość LAeq > 70 dB.

Hałas komunikacyjny

Hałas komunikacyjny wywiera znaczący wpływ na klimat akustyczny środowiska. Czynniki, które wpływają na poziom hałasu komunikacyjnego to: natężenie i płynność ruchu, udział pojazdów ciężarowych w strumieniu pojazdów, prędkość strumienia pojazdów, położenie dróg oraz rodzaj nawierzchni, ukształtowanie terenu, przez który przebiega trasa komunikacyjna, charakter obudowy trasy i rodzaj sąsiadującej z trasą zabudowy. Hałas ten skoncentrowany jest wzdłuż szlaków komunikacyjnych, ma zatem charakter liniowy.

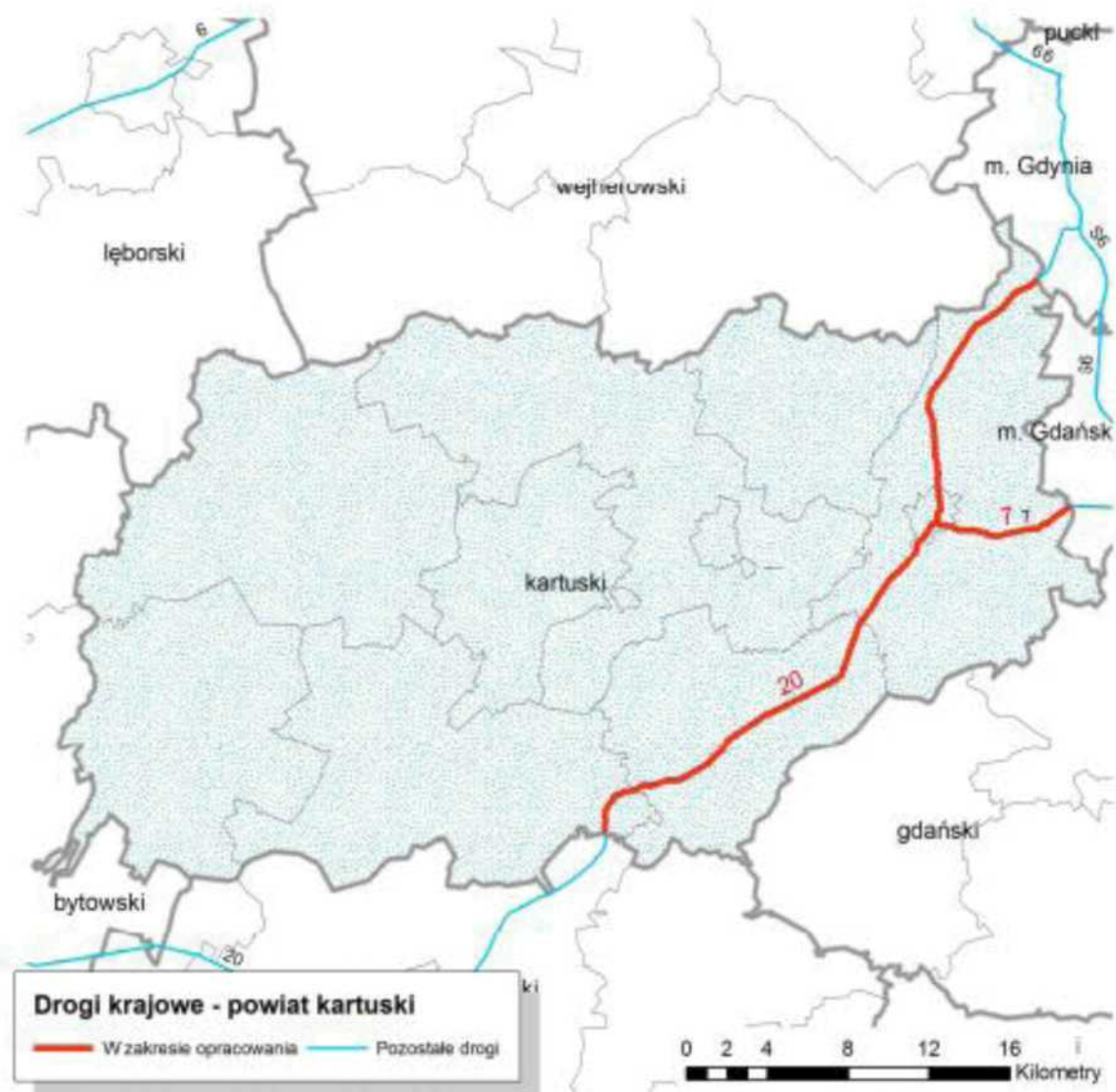
Dla hałasu drogowego, dopuszczalne wartości poziomów hałasu wynoszą w porze dziennej – w zależności od funkcji terenu – od 50 do 65 dB, w porze nocnej 45 do 56 dB.

Średnie natężenie ruchu pojazdów na drogach wojewódzkich nr 211, 224, oraz 228 przebiegających przez teren Gminy Kartuzy, zgodnie z generalnym pomiarem ruchu przeprowadzonego przez GDDKiA w 2015 r., przedstawiono w poniższej tabeli.

Tabela 4: Dobowe natężenie ruchu na drogach wojewódzkich przebiegających przez teren Gminy Kartuzy (źródło: GDDKiA)

Nr drogi	Opis odcinka	Liczba pojazdów
DW 211	KARTUZY /SK. Z DW224/- KARTUZY /SK. Z DW224/	13 335
DW 224	PRZODKOWO-KARTUZY /GR.M./	11 121
DW 228	KARTUZY /GR.M./-KARTUZY /SK. Z DW211/	8 355

Głównym powodem uciążliwej emisji hałasu, ogólnie, obok stosunkowo wysokiego natężenia ruchu pojazdów, jest wysoki udział w potoku ruchu pojazdów ciężkich, który w szczególności negatywnie oddziałuje na terenach zabudowy śródmiejskiej. GDDKiA sporządziła dla dróg krajowych mapy akustyczne, w tym dla odcinków dróg przebiegających przez Powiat Kartuski. Opracowania pokazują, że na drogach krajowych, zwłaszcza wśród zabudowy obserwuje się przekroczenia dopuszczalnych wartości maksymalnie o 20 dB, co oznacza, że stan warunków akustycznych jest zły.



Rysunek 4: Lokalizacja analizowanych odcinków dróg krajowych na terenie powiatu kartuskiego
(źródło: GDDKiA, Mapa akustyczna dróg krajowych na terenie województwa pomorskiego)

PROGRAM OCHRONY ŚRODOWISKA DLA GMINY KARTUZY NA LATA
2017-2020 Z PERSPEKTYWĄ NA LATA 2021-2024

Tabela 5: Przekroczenie wartości dopuszczalnych, wskaźnik L_{DWN} – powiat kartuski (źródło: GDDKiA, Mapa akustyczna dróg krajowych na terenie województwa pomorskiego)

Wskaźnik L_{DWN}^2	Powiat kartuski				
	< 5 dB	5 – 10 dB	10 - 15 dB	15 – 20 Db	> 20 dB
Przekroczenie wartości dopuszczalnych	Stan warunków akustycznych				
	Niedobry		Zły		Bardzo zły
Powierzchnia obszarów narażonych w danym zakresie [km ²]	0,495	0,312	0,208	0,121	0,010
Liczba lokali mieszkalnych w danym zakresie [tys.]	0,315	0,225	0,248	0,123	0,011
Liczba narażonych mieszkańców w danym zakresie [tys.]	1,309	0,945	1,042	0,517	0,046
Liczba budynków szkolnych i przedszkolnych w danym zakresie	2	1	5	2	0
Liczba budynków służby zdrowia, opieki społecznej i socjalnej w danym zakresie	0	1	0	0	0
Inne obiekty budowlane z punktu widzenia ochrony przed hałasem	0	0	0	0	0

² L_{DWN} – długookresowy średni poziom dźwięku A wyrażony w decybelach (dB), wyznaczony w ciągu wszystkich dób w roku, z uwzględnieniem:

- pory dnia, rozumianej jako przedział czasu od godz. 6.00 do godz. 18.00,
- pory wieczoru, rozumianej jako przedział czasu od godz. 18.00 do godz. 22.00,
- pory nocy, rozumianej jako przedział czasu od godz. 22.00 do godz. 6.00.

Tabela 6: Przekroczenie wartości dopuszczalnych, wskaźnik L_N – powiat kartuski (źródło: GDDKiA, Mapa akustyczna dróg krajowych na terenie województwa pomorskiego)

Wskaźnik L_N^3	Powiat kartuski				
	< 5 dB	5 – 10 dB	10 - 15 dB	15 – 20 Db	> 20 dB
Przekroczenie wartości dopuszczalnych	Stan warunków akustycznych				
	Niedobry		Zły		Bardzo zły
Powierzchnia obszarów narażonych w danym zakresie [km ²]	0,401	0,242	0,155	0,031	0
Liczba lokali mieszkalnych w danym zakresie [tys.]	0,270	0,247	0,176	0,025	0
Liczba narażonych mieszkańców w danym zakresie [tys.]	1,113	1,036	0,739	0,105	0
Liczba budynków służby zdrowia, opieki społecznej i socjalnej w danym zakresie	1	4	2	1	0
Inne obiekty budowlane z punktu widzenia ochrony przed hałasem	1	0	0	0	0

Hałas przemysłowy

Uciążliwość ze strony zakładów produkcyjnych czy usługowych może wynikać z braku zachowania standardów i dopuszczalnych norm, odpowiedzialność za negatywne oddziaływania należy przede wszystkim do użytkowników urządzeń, instalacji będących źródłami hałasu. Źródła te nie mogą powodować przekroczenia standardów jakości środowiska poza terenem, do którego zarządzający ma tytuł prawny. Raporty WIOŚ nie przedstawiają zakładów, w których prowadzone były badania kontrolne.


³ L_N - długookresowy średni poziom dźwięku A wyrażony w decybelach (dB), wyznaczony w ciągu wszystkich pór nocy w roku, rozumianych jako przedział czasu od godz. 22.00 do godz. 6.00.

Zgodnie z Programem Ochrony Środowiska dla Powiatu Kartuskiego na lata 2015 – 2018 z perspektywą na lata 2019 – 2022 na terenie Gminy Kartuzy Starosta nie wydał pozwoleń o dopuszczalnych poziomach hałasu.

3.2.2 Zagrożenia

Na terenie Gminy Kartuzy mogą występować problemy związane z nadmierną emisją hałasu komunikacyjnego. Dotyczy to zarówno pór nocnych i dziennych. Jest to związane z obecnością dróg wojewódzkiej w granicach Gminy, a także z turystycznym charakterem Gminy Kartuzy.

3.2.3 Cele i kierunki zmian

	Cel główny	Kierunki interwencji
	Zminimalizowanie uciążliwego hałasu i utrzymanie jak najlepszej jakości stanu akustycznego środowiska	Ochrona przed hałasem w planowaniu przestrzennym
		Wspieranie działań mających na celu ograniczanie uciążliwości hałasu

3.3 Pola elektromagnetyczne

3.3.1 Stan obecny

Pola elektromagnetyczne, które występują w środowisku mogą negatywnie oddziaływać na poszczególne jego elementy, w tym na organizmy żywe. Właściwości pola, a więc i jego oddziaływanie na otoczenie zmieniają się w zależności od częstotliwości pola, w związku z tym wyróżnia się promieniowanie jonizujące (promienie X, gamma, ultrafiolet) lub niejonizujące (promieniowanie widzialne, podczerwień, radiofale, promieniowanie od urządzeń elektrycznych linii

przesyłowych). Promieniowanie jonizujące nie stanowi zagrożenia w Gminie, poza niewielkim promieniowaniem naturalnym.

Do źródeł promieniowania niejonizującego zaliczyć można:

- ❖ elektroenergetyczne linie napowietrzne wysokiego napięcia,
- ❖ stacje elektroenergetyczne,
- ❖ stacje radiowe i telewizyjne,
- ❖ łączność radiowa, radiotelefony, telefonia komórkowa i inne urządzenia powszechnego użytku, np. kuchenki mikrofalowe,
- ❖ stacje radiolokacji i radionawigacji.

Oddziaływanie pól elektromagnetycznych może negatywnie wpływać na życie człowieka i przebieg różnych procesów życiowych. Wystąpić mogą m.in. zaburzenia funkcji ośrodkowego układu nerwowego, układu rozrodczego, hormonalnego i krwionośnego oraz narządów słuchu i wzroku. Obecność pól elektromagnetycznych może mieć również niekorzystny wpływ na rośliny i zwierzęta: u roślin – opóźniony wzrost i zmiany w budowie zewnętrznej, u zwierząt – zaburzenia neurologiczne, zakłócenia wzrostu, żywotności i płodności.

Ograniczenia lub sposoby korzystania z obszarów położonych bezpośrednio pod liniami elektromagnetycznymi oraz w ich sąsiedztwie powinny być uwzględnione w miejscowych planach zagospodarowania przestrzennego.

Ochrona przed polami elektromagnetycznymi polega na utrzymaniu poziomów pól elektromagnetycznych poniżej poziomów dopuszczalnych lub na tym samym poziomie oraz poprzez zmniejszenie poziomów tych pól do wartości dopuszczalnych jeśli zostały przekroczone.


Obiektami, o istotnym z punktu widzenia ochrony środowiska, oddziaływaniu mogą być także stacje bazowe telefonii komórkowych, anteny nadawcze. Wpływ stacji bazowych telefonii komórkowej na zdrowie i samopoczucie człowieka nie jest jeszcze dokładnie rozpoznany, jednak traktuje się je jako obiekty potencjalnie niebezpieczne. W praktyce, w otoczeniu anten stacji bazowych GSM, znajdujących się w miastach, pola o wartościach wyższych od dopuszczalnych w praktyce występują w odległości do 25 metrów od anten na wysokości zainstalowania tych anten. Ponieważ anteny są instalowane na dachach wysokich budynków lub na specjalnie stawianych wieżach, prawdopodobnie nie stwarzają one zagrożenia dla

mieszkańców. Mogą jednak stanowić zagrożenie dla ptaków oraz wpływać niekorzystnie na krajobraz. Na terenie powiatu kartuskiego zlokalizowane są anteny nadawcze telefonii komórkowej. Według analizy rozkładu pól elektromagnetycznych, obszar przekroczeń dopuszczalnego poziomu elektromagnetycznego promieniowania niejonizującego o gęstości mocy $0,1 \text{ W/m}^2$ (szkodliwego dla zdrowia ludzi), występować będzie na znacznych wysokościach: powyżej 20 m n.p.t. i maksymalnym zasięgu do 71 m od anten (łącznie dla wszystkich stacji bazowych), a więc w miejscach niedostępnych dla przebywania tam ludzi.

3.3.2 Zagrożenia

Aby ograniczyć uciążliwości promieniowania elektromagnetycznego koniecznym jest podejmowanie niezbędnych działań polegających na analizie wpływu na środowisko nowych obiektów emitujących promieniowanie elektromagnetyczne (na etapie wydawania decyzji o warunkach zabudowy i zagospodarowania terenu i pozwoleń na budowę). Inwestorzy są zobowiązani do wykonywania pomiarów kontrolnych promieniowania przenikającego do środowiska w otoczeniu stacji. Pomiar kontrolny rzeczywistego rozkładu gęstości mocy promieniowania powinny być przeprowadzane bezpośrednio po pierwszym uruchomieniu instalacji i każdorazowo w razie istotnej zmiany warunków pracy urządzeń mogących mieć wpływ na zmianę poziomów elektromagnetycznego promieniowania niejonizującego wytwarzanego przez te urządzenia.

3.3.3 Cele i kierunki zmian

	Cel główny	Kierunki interwencji
	Ochrona mieszkańców przed polami elektromagnetycznym	<p>Wspieranie działań mających na celu ograniczenie uciążliwości promieniowania elektromagnetycznego</p> <p>Ochrona przez promieniowaniem elektromagnetycznym w planowaniu przestrzennym</p>

3.4 Gospodarowanie wodami

3.4.1 Stan obecny

WODY POWIERZCHNIOWE

Wody powierzchniowe stanowią 4,82% ogólnej powierzchni, co wskazuje na znaczną jeziorność gminy Kartuzy w stosunku do innych gmin. Rzeki charakteryzują się nierównym spadkiem, krętym i przeważnie bystrym biegiem oraz licznymi przetomami. Płyną przeważnie głęboko wciętymi dolinami poprzez liczne jeziora. Występują także liczne drobne cieki, przeważnie okresowe. Szczególną uwagę zwraca inwestycja odpływu wód Raduni: rzeka płynie początkowo na północ przez Jeziora Raduńskie Górne i Dolne do jeziora Kłodno, a więc niezgodnie z kierunkiem odpływu wód roztopowych w rynnach polodowcowych, dalej natomiast przez jeziora Małe i Wielkie Brodno jej odpływ jest zgodny z tym kierunkiem.

Na terenie gminy Kartuzy występują również liczne obszary bezodpływowe zajęte przez mokradła, często zatorfione i z występującymi tam oczkami wodnymi. W gminie znajdują się jeziora o powierzchniach przekraczających 5 ha. Wody powierzchniowe to ogromny atut Gminy Kartuzy. Na terenie miasta Kartuzy znajdują się cztery jeziora tzw. jeziora kartuskie (łączna powierzchnia 119,9 ha):

- ❖ Karczemne ;
- ❖ Klasztorne Małe;
- ❖ Klasztorne Duże;
- ❖ Mielenko.

Jednolite części wód (JCW) zostały wyznaczone, zgodnie z Ramową Dyrektywą Wodną, która definiuje je jako: oddzielny i znaczący element wód powierzchniowych taki jak: jezioro, zbiornik, strumień, rzeka lub kanał, część strumienia, rzeki lub kanału, wody przejściowe lub pas wód przybrzeżnych.

Dla potrzeb planistycznych dokonany został podział wód na następujące kategorie:

- ❖ Wody powierzchniowe – rzeki
- ❖ Wody powierzchniowe – jeziora
- ❖ Wody powierzchniowe – przybrzeżne
- ❖ Wody powierzchniowe – przejściowe
- ❖ Wody podziemne.

JEDNOLITE CZĘŚCI WÓD POWIERZCHNIOWYCH – RZEKI

Poniższa tabela przedstawia rzeczne JCWP na terenie Gminy Kartuzy wraz z oceną stanu oraz ryzykiem nieosiągnięcia celów środowiskowych zawartych w planach gospodarowania wodami.

PROGRAM OCHRONY ŚRODOWISKA DLA GMINY KARTUZY NA LATA
2017-2020 Z PERSPEKTYWĄ NA LATA 2021-2024

Tabela 7: Rzeczne JCWP na terenie Gminy Kartuzy wraz z oceną ich stanu oraz oceną zagrożenia nieosiągnięcia celów zawartych w planach gospodarowania wodami (źródło: KZGW)

Europejski kod JCWP	Nazwa JCW	Status JCWP	Ocena stanu	Ocena zagrożenia nieosiągnięcia celów RDW
RW20001747612	Dębница	Naturalna	Dobry	Niezagrożona
RW200017476134	Dopływ z jez. Bąckiego	Naturalna	Dobry	Niezagrożona
RW20001747844	Bolszewka do Strugi Zęblewskiej ze Strugą Zęblewską i z jez. Lewinko	Naturalna	Dobry	Niezagrożona
RW2000174868189	Dopływ spod Egiertowa	Naturalna	Dobry	Niezagrożona
RW200017486829	Mała Słupina z jeziorami Sitno, Klasztorne Duże, Białe	Silnie Zmieniona Część Wód	Zły	Zagrożona
RW20001947639	Strzelenka z jeziorem Tuchomskim	Silnie Zmieniona Część Wód	Dobry	Zagrożona
RW20001948683	Radunia od wypływu z jez. Ostrzyckiego do Strzelenki	Silnie Zmieniona Część Wód	Zły	Niezagrożona
RW2000254742549	Dopływ z jez. Potęgowskiego Dużego	Naturalna	Zły	Zagrożona
RW200025476119	Łeba do Dębnicy bez Dębnicy	Silnie Zmieniona Część Wód	Zły	Niezagrożona
RW20002548681759	Radunia do wypływu z jez. Ostrzyckiego	Naturalna	Dobry	Niezagrożona

JEDNOLITE CZĘŚCI WÓD POWIERZCHNIOWYCH - JEZIORA

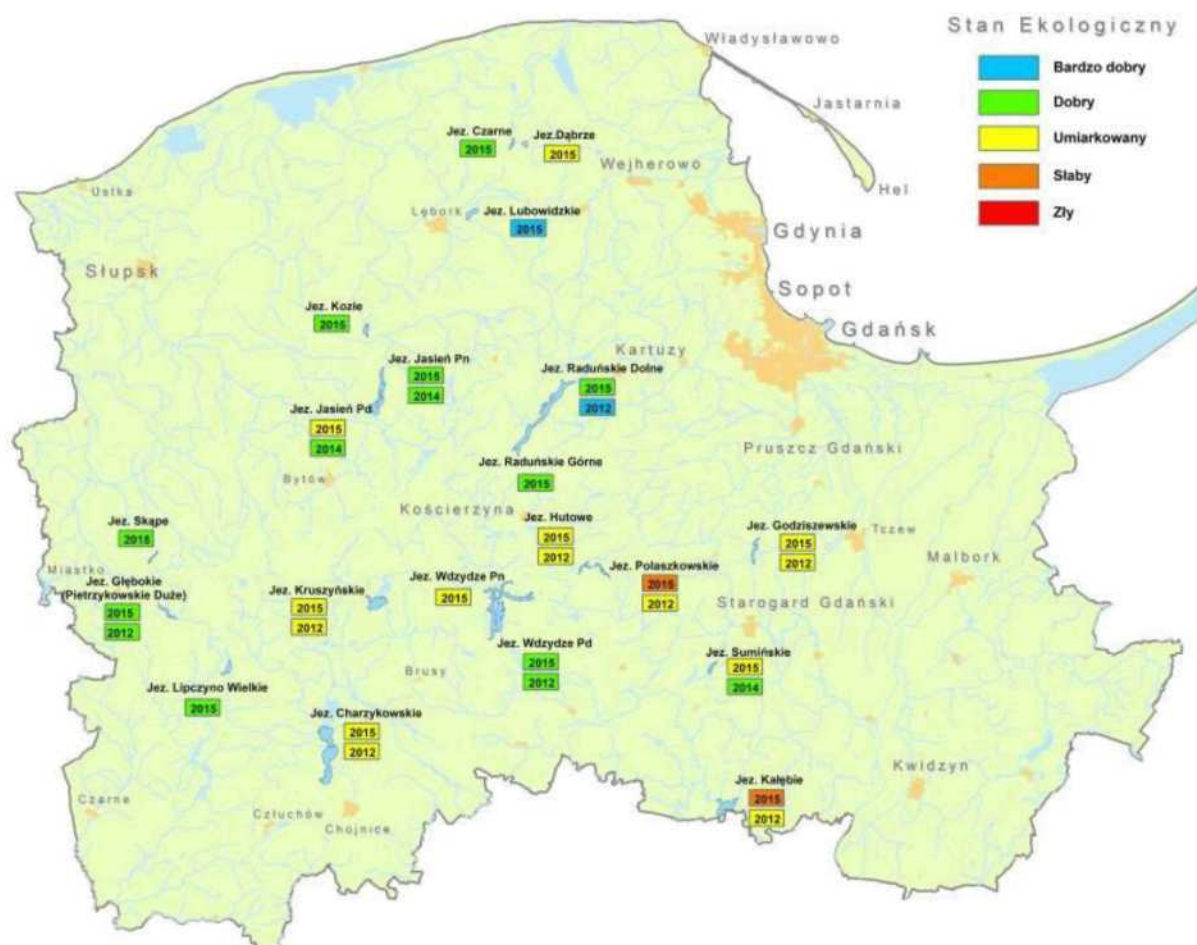
Ocenę jakości wód powierzchniowych stojących za rok 2015 przeprowadzono zgodnie z Rozporządzeniem Ministra Środowiska z dnia 22 października 2014 r., w sprawie sposobu klasyfikacji stanu jednolitych części wód powierzchniowych oraz środowiskowych norm jakości dla substancji priorytetowych (Dz. U. 2014 poz. 1482) oraz biorąc po uwagę wytyczne GIOŚ. W/w rozporządzenie określa sposób

klasyfikacji elementów biologicznych, fizykochemicznych i hydromorfologicznych stanu i potencjału ekologicznego jednolitych części wód powierzchniowych (JCWP) oraz stanu chemicznego JCWP.

W ocenie JCWP stosuje się także zasadę dziedziczenia, umożliwia ona zestawienie wszystkich monitorowanych w danym przedziale czasowym wskaźników, zachowując przy tym ich termin ważności. W przypadku elementów biologicznych dziedziczenie odbywa się na poziomie pojedynczego wskaźnika. Wyniki ichtiofauny dziedziczone są maksymalnie przez 6 lat, zaś wynik dla pozostałych elementów biologicznych 3 lata.

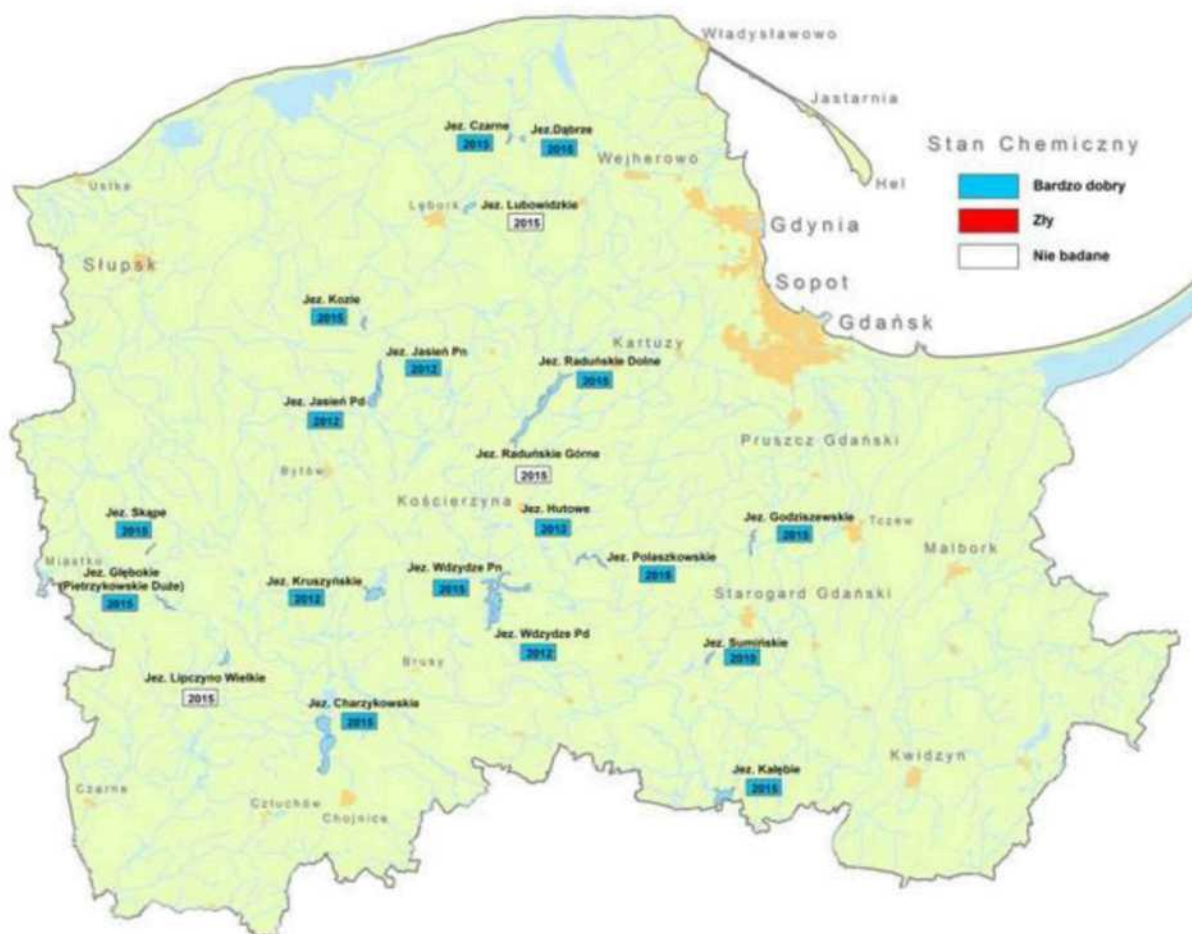
Przeprowadzone w 2015 roku badania wykazały, że 10 ocenianych jezior charakteryzowało się bardzo dobrym (1 JCWP) i dobrym stanem ekologicznym (9 JCWP), co stanowiło 50% udziału wszystkich ocenionych akwenów. Udział procentowy dla zbiorników o umiarkowanym stanie ekologicznym wynosił 40%. Słaby stan ekologiczny wód stwierdzono w przypadku dwóch JCWP.

Dobrym stanem ekologicznym charakteryzowało się 10 JCWP należące do akwenów o pełnej lub częściowej stratyfikacji czyli głębokich lub średnio głębokich. JCWP niestratyfikowane, czyli bez wykształconych warstw termicznych, to głównie zbiorniki o umiarkowanym (3 JCWP) i słabym (2 JCWP) stanie ekologicznym.



Rysunek 5: Stan ekologiczny JCWP jezior badanych w 2015 roku wraz z oceną poprzedniego okresu badawczego (źródło: WIOŚ w Gdańsku)

Ocenę końcową stanu wód będącą połączeniem stanu ekologicznego i chemicznego wykonano dla 17 jezior, w przypadku 7 JCWP ocena stanu chemicznego dziedziczona została z poprzedniego okresu badawczego. We wszystkich ocenionych jeziorach poziom żadnej z kontrolowanych substancji nie przekroczył wartości dopuszczalnych dla stanu dobrego.



Rysunek 6: Stan chemiczny JCWP badanych w roku 2015 oraz stan chemiczny JCWP dziedziczony z lat ubiegłych (źródło: WIOŚ w Gdańsku)

Monitoring obszarów chronionych ustanawia się w celu określenia stanu JCWP występujących na obszarach chronionych, oceny wielkości i wpływu znaczących oddziaływań na JCWP oraz ocenę zmian stanu jednolitych części wód powierzchniowych wynikających z podjętych programów działań, które zostały podjęte dla poprawy jakości JCWP uznanych za zagrożone niespełnieniem określonych dla nich celów środowiskowych.

Poniższa tabela przedstawia jeziorne JCWP, które występują na terenie Gminy Kartuzy wraz z określeniem ich stanu oraz ryzyka nieosiągnięcia celów środowiskowych wynikających z Ramowej dyrektywy Wodnej.

PROGRAM OCHRONY ŚRODOWISKA DLA GMINY KARTUZY NA LATA
2017-2020 Z PERSPEKTYWĄ NA LATA 2021-2024

Tabela 8: Jeziorne JCWP na terenie Gminy Kartuzy wraz z oceną ich stanu oraz oceną zagrożenia nieosiągnięcia celów RDW (źródło: KZGW)

Europejski kod JCWP	Nazwa JCWP	Status JCWP	Ocena stanu	Ocena zagrożenia nieosiągnięcia celów RDW
PLLW20721	Jez. Ostrzyckie	Naturalna	Zły	Zagrożona
PLLW20720	Jez. Brodno Wielkie	Naturalna	Dobry	Niezagrożona
PLLW20719	Jez. Brodno Małe	Naturalna	Dobry	Zagrożona
PLLW20715	Jez. Raduńskie Dolne	Naturalna	Zły	Zagrożona
PLLW20716	Jez. Kłodno	Naturalna	Zły	Zagrożona
PLLW20717	Jez. Rekowo	Naturalna	Dobry	Niezagrożona
PLLW20736	Jez. Sitno	Naturalna	Zły	Niezagrożona
PLLW20718	Jez. Białe	Naturalna	Dobry	Niezagrożona
PLLW21031	Jez. Reskowo	Naturalna	Zły	Zagrożona
PLLW20734	Jez. Klasztorne Duże	Naturalna	Zły	Zagrożona
PLLW21032	Jez. Łapalickie	Naturalna	Dobry	Zagrożona
PLLW20740	Jez. Białe	Naturalna	Dobry	Niezagrożona
PLLW21034	Jez. Sianowskie	Naturalna	Zły	Zagrożona
PLLW21022	Jez. Junno	Naturalna	Dobry	Niezagrożona
PLLW21019	Jez. Potęgowskie Duże	Naturalna	Zły	Niezagrożona
PLLW21057	Jez. Lewinko	Naturalna	Dobry	Niezagrożona

STAN JEZIOR KARTUSKICH

Jeziora miejskie należą, zarówno w Polsce jak i na świecie, do najczęściej i najsilniej zanieczyszczanych zbiorników wodnych. Intensywne działania prowadzone przez człowieka w ich zlewni, powodują silną jakościową transformację środowiska wodnego, pogarszając zazwyczaj jego stan. Przykładem takich zbiorników są jeziora kartuskie. Stanowią one zespół czterech, połączonych ze sobą rzeką, jezior: Mielenko, Karczemne, Klasztorne Małe i Klasztorne Duże. Z uwagi na ich położenie wśród rozbudowującej się aglomeracji miejskiej były one poddane w ciągu długiego czasu silnej antropopresji. Wielokierunkowe wykorzystywanie zasobów wodnych, m.in.: źródło wody użytkowej dla gospodarstw domowych, miejsce rekreacji, wędkarstwa i rybactwa oraz odbiornik nieczystości, mogło spełniać wzajemnie wykluczające się funkcje do czasu zachwiania równowagi ekologicznej i wyczerpania możliwości samoodnowy jezior.

W efekcie postępujących procesów degradacji jeziora zatraciły swoje funkcje użytkowe dla wędkarzy i rybaków (wycofywanie się cennych gatunków ryb i bezkręgowców) oraz znaczenie dla pozostałych mieszkańców i turystów (m.in. wskutek zakwitów sinic i powstających odorów, co skutkuje brakiem możliwości rekreacji związanej z plażowaniem i sportami wodnymi). Sytuacja obecna jezior kartuskich powoduje, że miasto i okolica atrakcyjne turystycznie (zabytki, agroturystyka, czyste powietrze i liczne lasy) traci na znaczeniu, ponieważ bardzo istotnym elementem walorów regionu są piękne i czyste jeziora. Jednak najistotniejszym problemem jest przywrócenie walorów użytkowych i estetycznych jezior dla mieszkańców Kartuz, ponieważ okoliczna ludność w sposób najbardziej dotkliwy odczuwa skutki degradacji jezior (konieczność szukania odległych miejsc wypoczynku, spadek atrakcyjności miasta i okolicy, brak możliwości rozwijania rybactwa).

Dotychczasowe działania podjęte przez Władze Kartuz spowodowały zdecydowane zmniejszenie zanieczyszczeń w jeziorach kartuskich, jednak osady w tych zbiornikach są toksyczne i są wtórnym źródłem wielu związków chemicznych. Usuwany z osadów fosfor jest istotnym wewnętrznym źródłem tego pierwiastka, który podnosi trofię zbiornika i przyczynia się do zakwitów sinic. Substancje niebezpieczne obecne w osadach oddziałują bezpośrednio na organizmy bytujące w nich lub na ich powierzchni. Mogą być również, podobnie jak fosfor, usuwane do wody, a w okresie

wiosennego i jesiennego wymieszania wód mogą być wynoszone do warstwy powierzchniowej jeziora. Wówczas są one ponownie dostępne dla różnych organizmów w tym na wyższych piętrach troficznych (zwierzęta drapieżne).

Wody podziemne

Zasoby wód podziemnych na terenie gminy Kartuzy należą do Głównego Zbiornika Wód Podziemnych nr 111 – Subniecka Gdańska oraz Głównego Zbiornika Wód Podziemnych nr 113 – Międzymorenowy Zbiornik Żukowo. Szacunkowe zasoby dyspozycyjne pierwszego zbiornika wynoszą –110 tys. m³/ dobę, a średnia głębokość ujęć wody - ok. 150 m. Zasoby wodne (poziom kredowy) tego zbiornika w przyszłości mogą stanowić źródło zaopatrzenia w wodę całego regionu (konieczna ochrona wyżej zalegających poziomów wodonośnych). Ujęcia wody zaopatrujące ludność w wodę do picia powinny być chronione. Ochronę tą można uzyskać poprzez wyznaczenie terenów zwanych strefami i obszarami ochronnymi na których ujęcia te są położone. Zagadnienia związane z wyznaczeniem i ustanowieniem stref ochronnych reguluje ustawa Prawo wodne (Dz. U. 2015 poz. 469 z późn. zm.). Strefa ochronna składa się z terenu ochrony bezpośredniej i terenu ochrony pośredniej, której wielkość zależy od wielkości zasobów eksploatacyjnych ujęcia, budowy geologicznej i warunków hydrogeologicznych. Ochronę jakości wód takiego ujęcia uzyskuje się poprzez sformułowanie i wyegzekwowanie zakazów, nakazów i ograniczeń obowiązujących właścicieli gruntów stanowiących teren ochrony ujęcia. Organem właściwym do ustanawiania stref ochronnych ujęć wód jest dyrektor RZGW w przypadku obszarów ochrony bezpośredniej i pośredniej natomiast dla samej strefy bezpośredniej strefę ustanawia Starosta, a w przypadkach szczególnych Marszałek Województwa jak również Dyrektor RZGW.

Tabela 9: JCWPd na terenie Gminy Kartuzy wraz z oceną ich stanu oraz oceną zagrożenia nieosiągnięcia celów RDW (źródło: KZGW)

Europejski kod JCWPd	Nazwa JCWPd	Ocena stanu	Ocena zagrożenia nieosiągnięcia celów RDW
PLGW200011	11	Dobry	Niezagrożona
PLGW200013	13	Dobry	Niezagrożona


3.4.2 Zagrożenia

Główne zagrożenia jakości wód związane są z zapotrzebowaniem na wodę i tym samym nadmiernym poborem wód na cele bytowe i gospodarcze oraz z odprowadzaniem zanieczyszczeń powstających w wyniku działalności człowieka. Brak świadomości mieszkańców oraz turystów w zakresie racjonalnej gospodarki wodnej może prowadzić do pogarszania się stanu wód powierzchniowych i podziemnych.

W przypadku jezior kartuskich dużym problemem jest brak uporządkowania zlewni wokół jezior oraz napływ ładunku zanieczyszczeń wraz z wodami opadowymi wynikający z niewystarczającej infrastruktury (np. brak separatorów, elementów małej retencji). W związku z powyższym, przy nadmiernych odpadach deszczu może dojść do przedostania się ścieków do jezior.

Zanieczyszczenia gromadzą się w osadach dennych. Zbyt duże stężenie zanieczyszczeń powoduje, że zbiorniki nie są w stanie same się oczyścić.

3.4.3 Cele i kierunki zmian

	Cel główny	Kierunki interwencji
	<p>Osiągnięcie i utrzymanie dobrego stanu wód powierzchniowych</p>	<p>Ochrona wód w planowaniu przestrzennym</p>
		<p>Rozbudowa modernizacja infrastruktury wodno-ściekowej</p>
		<p>Monitoring gospodarki wodno-ściekowej</p>

3.5 Zasoby geologiczne

3.5.1 Stan obecny

Powiat Kartuski charakteryzuje się bardzo urozmaiconą polodowcową rzeźbą terenu składającą się z charakterystycznie ukształtowanych form: pagórki i wzgórza czołowo-morenowe, faliste powierzchnie moreny dennej tworzące wysoczyzny, długie ciągi rynien polodowcowych, równiny sandrowe, kemy (moreny martwego lodu) i wytopiska. Moreny czołowe tworzą ciągi wzgórz i pagórków układające się zgodnie z fazami cofania się lądolodu. Największe zgrupowanie stanowią Wzgórza Szymbarskie o średnich wysokościach powyżej 260 m n.p.m. i najwyższym wzniesieniu w Polsce północnej – Wieżycą (328,6 m n.p.m.). Układ rynien polodowcowych, w najgłębszych częściach wypełnionych jeziorami, jest zgodny z kierunkiem północno - wschodnim. Na południe od Wzgórz Szymbarskich położona jest rozległa równina sandrowa zbudowana z piasków i żwirów naniesionych przez wody roztopowe lądolodu. Cechą charakterystyczną są liczne zagłębienia terenu, których większość powstała po ustąpieniu lądolodu na skutek wytapiania się martwego lodu, często wypełniane jeziorami zwanymi wytopiskowymi, a niektóre zajęte przez torfowiska.

Zgodnie z danymi Państwowego Instytutu Geologicznego na terenie Gminy Kartuzy zlokalizowanych jest wiele złóż surowców. Zestawione w tabeli złoża posiadają różny stopień eksploatacji, niektóre są rozpoznane, lecz nie rozpoczęto na nich

PROGRAM OCHRONY ŚRODOWISKA DLA GMINY KARTUZY NA LATA
2017-2020 Z PERSPEKTYWĄ NA LATA 2021-2024

eksploatacji, część jest aktualnie eksploatowanych, a na części wydobycie zostało już zakończone. Eksploatuje się głównie kruszywa naturalne wieku czwartorzędowego.

Tabela 10: Złóża kopalin na terenie Gminy Kartuzy, stan na 2016 r. (źródło: Państwowy Instytut Geologiczny, baza danych MIDAS)

Nazwa złoża	Kopalina	Powierzchnia udokumentowanego złoża [ha]	Stan zagospodarowania złoża
Bernardyna	kruszywa naturalne złoża mieszanek żwirowo - piaskowych	1,60	złożo eksploatowane okresowo
Dzierżąžno	kruszywa naturalne	0,80	złożo skreślone z bilansu zasobów
Grzybno	surowce ilaste d/p kruszywa lekkiego	8,00	złożo skreślone z bilansu zasobów
Grzybno	surowce ilaste ceramiki budowlanej złoża glin ceramiki budowlanej i pokrewnych	5,60	złożo skreślone z bilansu zasobów
Kielpino	kruszywa naturalne	0,80	eksploatacja złoża zaniechana
Kielpino II	kruszywa naturalne złoża piasków budowlanych	1,89	eksploatacja złoża zaniechana
Kielpino - Kartuzy	piaski kwarcowe d/p cegły wap-piaskowej	5,90	eksploatacja złoża zaniechana
Łapalice	surowce ilaste ceramiki budowlanej złoża glin ceramiki budowlanej i pokrewnych	6,00	eksploatacja złoża zaniechana
Mokre Łąki	surowce ilaste ceramiki budowlanej złoża glin ceramiki budowlanej i pokrewnych	6,80	złożo skreślone z bilansu zasobów
Pikarnia	kruszywa naturalne	0,68	złożo skreślone z bilansu zasobów

3.5.2 Cele i kierunki zmian

	Cel główny	Kierunki interwencji
	Racjonalna gospodarka zasobami geologicznymi	Ochrona złóż surowców naturalnych w planowaniu przestrzennym

3.6 Gleby

3.6.1 Stan obecny

Podobnie jak i teren całego województwa pomorskiego, obszar powiatu kartuskiego, a tym samym Gminy Kartuzy w przeważającej części pokryty jest glebami powstałymi z utworów polodowcowych (plejstoceniowych) – glin i piasków zwałowych oraz piasków akumulacji wodno-lodowcowej. Wykształciły się tu w większości średniej jakości gleby brunatne (głównie wyługowane i kwaśne) oraz bielice i pseudobielice, których niezbyt wysoka urodzajność uzależniona jest od rodzaju skały macierzystej oraz stopnia zakwaszenia. Są to najczęściej gleby kwaśne i bardzo kwaśne, wymagające regularnego wapnowania. Dominującą klasą gleb jest klasa V i VI, mniej jest klas IV, a najmniej klasy III oraz sporadycznie występująca II klasa. Dodatkowo gleby są różnorodne na niewielkim terenie co powoduje, że na jednym polu mogą zdarzyć się fragmenty gleb klasy III i V, a nawet najniższej VI.

Stan gleb na terenie powiatu kartuskiego ocenia się jako dobry, choć brak jest kontroli nawożenia i stosowania środków ochrony roślin. Na terenie Gminy Kartuzy nie występują punkty pomiarowe jakości gleb. Potencjalne zagrożenie stanu gleb na terenie Gminy Kartuzy może wynikać ze wzmożonego ruchu turystycznego. Ciągły ruch na tym samym odcinkach powoduje zwiększenie zwięzłości gleby, co utrudnia przenikanie wody i przemieszczanie się substancji w glebie. Zmienia się mikrorzeźba terenu, tworzą się bruzdy, rynny, osuwiska. Gleba przesusza się albo wypłukiwane są sole mineralne. Ma to wpływ na roślinność, która nie może się właściwie ukorzenić, a wraz z przekształceniem roślinności zmienia się cały ekosystem.

3.6.2 Zagrożenia

Erozja polega na przemieszczaniu rozluźnionej (zwietrzalej) warstwy powierzchniowej skał i gleb przez różne czynniki zewnętrzne (deszcz, wody rzeczne, lód, wiatr) lub antropogeniczne, związane głównie z rolniczymi zabiegami uprawowymi. Erozja powoduje zmiany powierzchni ziemi poprzez obniżanie wysokości wzniesień, wypełnianie osadami dolin i zmiany położenia koryt rzecznych. Jest to proces powolny w środowisku naturalnym, przyspieszany działalnością człowieka oraz lokalnie gwałtownymi zjawiskami pogodowymi (ulewy), wywołując drastyczne zmiany rzeźby terenu istotne dla istniejących krajobrazów

Procesy degradacji gleb związane są przede wszystkim z:

- rejonami intensywnej produkcji rolnej i hodowlanej;
- rejonami budowy nowych osiedli mieszkaniowych;
- obecnością tras komunikacyjnych.

Szczególnie istotnym problemem jest także stosowanie nawozów mineralnych, organicznych oraz pestycydów.

Nawozy mineralne

Nawozy mineralne podnoszą wydajność gleby, ale nieumiejętnie stosowane nasilają jej chemiczne wyjąłowienie i zmniejszają aktywność biologiczną środowiska. Ponadto wraz ze zwiększaniem dawkowania stają się coraz mniej skuteczne.

Nawozy organiczne

Racjonalnie stosowane nawozy organiczne przyczyniają się do wzrostu plonów, ale przedawkowane mogą być przyczyną różnych uciążliwości dla środowiska i człowieka (może wzrosnąć m.in. biochemiczne zapotrzebowanie tlenu, wystąpić możliwość zanieczyszczenia azotem oraz dojść do zakażenia uprawianej roślinności patogenami, takimi jak bakterie czy wirusy).

Pestycydy

Pestycydy, oprócz skutków pozytywnych wykazują niestety także działanie negatywne - kumulują się w glebie i tkankach, niektóre hamują tworzenie się brodawek na korzeniach roślin motylkowych, niektóre mają działanie rakotwórcze, powodują alergie, patologiczne zmiany w układzie nerwowym i układzie krążenia oraz wiele innych dolegliwości.

3.6.3 Cele i kierunki zmian

	Cel główny	Kierunki interwencji
	Zrównoważone wykorzystanie gleb	Edukacja w zakresie zrównoważonego wykorzystania gleb

3.7 Gospodarka odpadami

3.7.1 Stan obecny

Analizy stanu gospodarki odpadami dokonano na podstawie opublikowanej przez Burmistrza Kartuz *Analizy stanu gospodarki odpadami komunalnymi na terenie Gminy Kartuzy za 2015 rok.*

Zgodnie z art. 91b ust. 1 ustawy z dnia 13 września 1996 r. o utrzymaniu czystości i porządku w gminach (tekst jednolity Dz. U. z 2016 r. poz. 250 ze zm.) Burmistrz sporządza analizę stanu gospodarki odpadami komunalnymi. Analizę sporządza się na podstawie sprawozdań złożonych przez podmioty odbierające odpady komunalne od właścicieli nieruchomości, podmioty prowadzące punkty selektywnego zbierania odpadów komunalnych oraz rocznego sprawozdania z realizacji zadań z zakresu gospodarowania odpadami komunalnymi oraz innych dostępnych danych wpływających na koszty systemu gospodarowania odpadami komunalnymi.

Na terenie Gminy Kartuzy w 2015 złożono 6 233 deklaracji w tym:

- ❖ nieruchomości zamieszkane: 5 238
 - segregacja – 3 499 (67%)
 - niesegregacja – 1 739 (33%)
- ❖ nieruchomości niezamieszkane: 763
- ❖ nieruchomości wielolokalowe: 232

PROGRAM OCHRONY ŚRODOWISKA DLA GMINY KARTUZY NA LATA
2017-2020 Z PERSPEKTYWĄ NA LATA 2021-2024

- ❖ ilość właścicieli nieruchomości, względem których wysokość opłaty za gospodarowanie odpadami komunalnymi określono drogą decyzji: 113

Na podstawie sprawozdań otrzymanych od firm odbierających odpady komunalne z terenu Gminy Kartuzy, w roku 2015 wytworzono i odebrano następujące frakcje i ilości odpadów:

Tabela 11: Masa odebranych odpadów komunalnych (źródło: Analiza stanu gospodarki odpadami na terenie Gminy Kartuzy za 2015r.)

L.p.	Rodzaj Odpadów	Kod Odpadu	Ilość odebranych odpadów komunalnych w [Mg]
1	Niesegregowane odpady komunalne	20 03 01	8 029,9
2	Odpady ulegające biodegradacji	20 01 08	776,4
3	Inne Odp. ulegające biodegradacji	20 02 03	343,6
4	Opakowania z papieru i tektury	15 01 01	222,0
5	Zmieszane odpady opakowaniowe	15 01 06	90,0
6	Opakowania ze szkła	15 01 07	540,4
7	Odpady Wielkogabarytowe	20 03 07	168,5
8	Odpady betonu, gruz betonowy z rozbiórek i remontów	17 01 01	157,8
9	Zmieszane odpady z budowy, remontów i demontażu	17 09 04	16,0
10	Zużyte opony	16 01 03	20,4
11	Zużyty sprzęt elektryczny i elektroniczny	20 01 36	0,5
12	Zużyty sprzęt elektryczny zawierający niebezpieczne składniki	20 01 35*	7,1
13	Materiały izolacyjne	17 06 04	0,1
14	Urządzenia zawierające freony	17 01 23*	1,1

Ilość zmieszanych odpadów komunalnych, odpadów zielonych, pozostałości z sortowania odpadów komunalnych, oraz z mechaniczno – biologicznego przetwarzania odpadów komunalnych (MBT) przeznaczonych do składowania, odbieranych z terenu Gminy Kartuzy w roku 2015 wyniosła: 1 795,48 [Mg] – 22,36% Masa odpadów o kodzie 20 03 01 - niesegregowane (zmieszane) odpady komunalne, odebranych od właścicieli nieruchomości i poddanych procesom przetwarzania wynosi z obszarów:

- ❖ miejskich – 3 860,2 Mg
- ❖ wiejskich – 4 130,4 Mg

Na terenie Gminy Kartuzy nie są przetwarzane odpady komunalne. Wszystkie odpady zgodnie z Planem Gospodarki Odpadami dla Województwa Pomorskiego 2018 przekazywane były do Regionu Szadółki obsługiwane przez Regionalną Instalację Przetwarzania Odpadów Komunalnych w Gdańsku (RIPOK Szadółki) przy ul. Jabłoniowej 55.

Wyroby azbestowe

Ważną grupą odpadów w racjonalnej gospodarce odpadami na terenie gminy Kartuzy stanowią wyroby azbestowe. W celu likwidacji szkodliwego oddziaływania wyrobów azbestowych na środowisko Gmina Kartuzy od 2009 r. realizuje program usuwania azbestu i materiałów zawierających azbest.

Zgodnie z jego założeniami osoby posiadające wyroby azbestowe mogą starać się o udzielenie dotacji docelowej na realizację przedsięwzięcia polegającego na demontażu, transporcie i unieszkodliwieniu odpadów azbestowych powstałych, w wyniku wymiany pokrycia dachowego.

Usuwanie wyrobów zawierających azbest z terenu Gminy Kartuzy jest wspierane przez Narodowy Fundusz Ochrony Środowiska i Gospodarki Wodnej oraz Wojewódzki Fundusz Ochrony Środowiska i Gospodarki Wodnej w Gdańsku.

Poniższa tabela przedstawia aktualną masę wyrobów azbestowych na terenie Gminy Kartuzy.

Tabela 12: Masa wyrobów azbestowych na terenie Gminy Kartuzy (źródło:
<https://www.bazaazbestowa.gov.pl>, dostęp 2016)

Masa wyrobów azbestowych na terenie Gminy Kartuzy								
Zinwentaryzowane			Unieszkodliwione			Pozostałe do unieszkodliwienia		
Razem	Osoby fizyczne	Osoby prawne	Razem	Osoby fizyczne	Osoby prawne	Razem	Osoby fizyczne	Osoby prawne
4 336 862	4 108 327	228 535	226 602	154 526	72 076	4 110 260	3 953 801	156 459

3.7.2 Zagrożenia


Główne obszary problemowe w zakresie gospodarki odpadami związane są m.in. ze:

- złymi praktykami dotyczącymi gospodarowania odpadami przez mieszkańców i turystów (np. spalanie odpadów komunalnych, pozbywanie się odpadów w sposób niezgodny z przepisami prawa),
- niskim poziomem świadomości ekologicznej mieszkańców oraz turystów,
- występowaniem wyrobów zawierających azbest,
- ryzykiem nieosiągnięcia poziomów selektywnej zbiórki odpadów oraz małym poziomem ograniczenia masy odpadów komunalnych ulegających biodegradacji kierowanych do składowania po 2020 roku.

Cele w zakresie gospodarki odpadami określone w Krajowym Planie Gospodarki Odpadami 2022:

- a) osiągnięcie poziomu recyklingu i przygotowania do ponownego użycia frakcji: papieru, metali, tworzyw sztucznych i szkła z odpadów komunalnych w wysokości minimum 50% ich masy do 2020 r.,
- b) do 2020 r. udział masy termicznie przekształcanych odpadów komunalnych oraz odpadów pochodzących z przetworzenia odpadów komunalnych w stosunku do wytworzonych odpadów komunalnych nie może przekraczać 30%,
- c) do 2025 r. recyklingowi powinno być poddawane 60% odpadów komunalnych,
- d) do 2030 r. recyklingowi powinno być poddawane 65% odpadów komunalnych,
- e) redukcja składowania odpadów komunalnych do maksymalnie 10% do 2030 r.

3.7.3 Cele i kierunki zmian

	Cel główny	Kierunki interwencji
	Racionalny i systemowy rozwój gospodarki odpadami	Wspieranie rozwiązań zmierzających do redukcji masy produkowanych odpadów
		Usuwanie wyrobów azbestowych z terenu Gminy Kartuzy
		Działalność kontrolna w zakresie prawidłowej gospodarki odpadami
		Działalność edukacyjna mieszkańców w zakresie prawidłowej gospodarki odpadami (np. poprawa jakości selektywnej zbiórki odpadów)

3.8 Zasoby przyrodnicze

3.8.1 Stan obecny

Środowisko naturalne to największy atut Gminy Kartuzy. Brak ciężkiego przemysłu sprawił, że środowisko zachowało wiele swoich najcenniejszych walorów. Należy do nich niewątpliwie bogactwo form przyrody ożywionej i nieożywionej oraz mnogość szlaków turystycznych, miejsc widokowych i innych atrakcji terenowych.

W 2013 roku powierzchnia obszarów ochrony przyrody na terenie Gminy Kartuzy wynosiła 15 116,1 ha z czego:

- ❖ 607,80 ha to rezerваты przyrody,
- ❖ 9805,0 ha to parki krajobrazowe,
- ❖ 4495,0 ha to obszary chronionego krajobrazu,
- ❖ 666,70 ha to użytki ekologiczne,
- ❖ 3653,0 ha to zespoły przyrodniczo – krajobrazowe.

W Gminie Kartuzy znajduje się 9 rezerwatów przyrody, w tym:

1. **Kurze Grzędy** - rezerwat faunistyczny, który obejmuje otoczone lasem jeziora i oczka wodne z układem torfowisk.
2. **Leśne Oczko** - rezerwat torfowiskowy ze śródleśnym jeziorem dystroficznym otoczonym zbiorowiskami torfowisk.
3. **Jezioro Lubygość** - rezerwat krajobrazowy z jeziorem rynnowym otoczonym lasem bukowym z ok. 200-letnim drzewostanem i rzadkimi gatunkami roślin.
4. **Szczelina Lechicka** - rezerwat leśny z naturalnymi, bukowymi zbiorowiskami leśnymi wokół jeziora.
5. **Staniszewskie Błoto** - rezerwat torfowiskowy, który pierwotnie chronił bezleśne torfowisko wysokie oraz stanowisko głuszca.
6. **Staniszewskie Zdroje** - rezerwat krajobrazowy z licznymi zbiorowiskami leśnymi, obejmujący bogato urzeźbiony fragment zboczy doliny Łeby z kilkoma kotłami (cyrkami) źródłiskowymi i wąwozami z okresowymi strugami.
7. **Zamkowa Góra** - rezerwat leśny, który chroni kwaśną i żyzną buczynę z ok. 250 letnim drzewostanem porastającym wzniesienia morenowe.
8. **Żurawie błota** - rezerwat torfowiskowy. Obejmuje oligotroficzne jezioro kamienne typu lobeliowego otoczone lasami.
9. **Stare Modrzewie** - rezerwat leśny (Nadleśnictwo Kartuzy, Leśnictwo Kietpino).

Kaszubski Park Krajobrazowy obejmuje swoim zasięgiem obszar Gminy Kartuzy. Jest to park o urozmaiconej rzeźbie terenu, obejmujący zespół Jezior Raduńsko - Ostrzyckich, Wzgórza Szymbarskie oraz kompleks Lasów Mirachowskich i zespół Jezior Potęgowskich. W Gminie Kartuzy położona jest północna i wschodnia część Parku. W celu ochrony środowiska ustanowiono również otulinę obszaru, która zajmuje część Gminy Kartuzy, na wschód od granicy parku.

Wśród ustanowionych na terenie Gminy Obszarów Chronionego Krajobrazu można wyróżnić:

1. Obszar Chronionego Krajobrazu Doliny Raduni, który obejmuje dno i zbocze doliny rzeki Raduni od Goręczyna do Pruszcza Gdańskiego. Walory przyrodnicze obszaru to złożona struktura geomorfologiczna (baseny i przełomy rzeczne) i hydrograficzna oraz zróżnicowanie florystyczne. Obszar ten pełni również istotną rolę jako „korytarz ekologiczny”.

2. Kartuski Obszar Chronionego Krajobrazu położony pomiędzy obszarem Kaszubskiego Parku Krajobrazowego, a Obszarem Chronionego Krajobrazu Doliny Raduni. Walory przyrodnicze obszaru to pagórkowata wysoczyzna morenowa w dużym stopniu zalesiona z licznymi jeziorami.

W gminie znajdują się 2 użytki ekologiczne ustanowione rozporządzeniem Wojewody Pomorskiego nr 49/06 z dnia 6 lipca 2006 r.:

- torfowisko wysokie „Kosy”,
- torfowisko przejściowe „Jelenie Moczary”

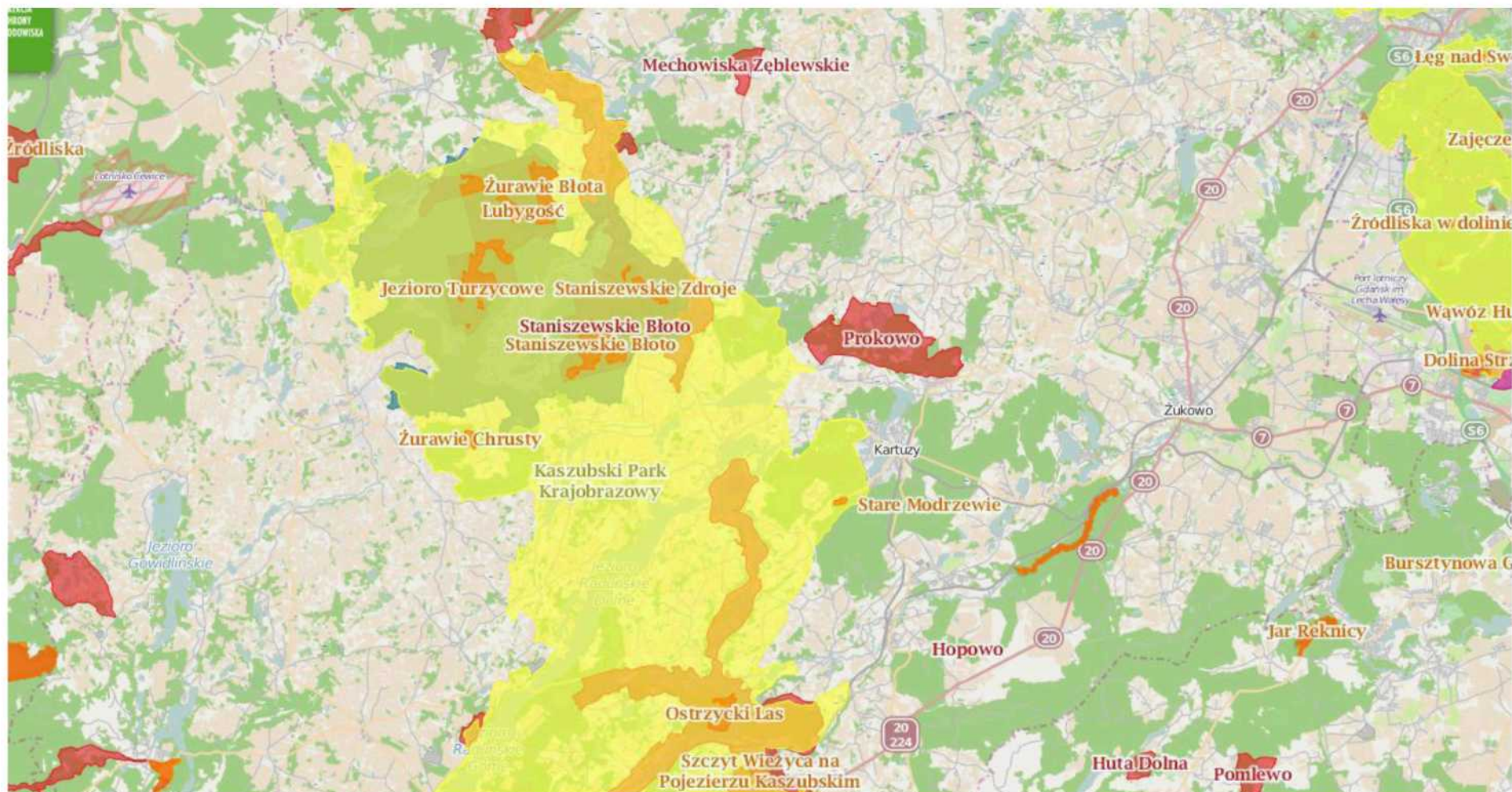
Ww. formy ochrony przyrody zasługują na ochronę pozostałości ekosystemów, mających znaczenie dla zachowania różnorodności biologicznej.

Obok wyżej wymienionych obszarów objętych ochroną, w Gminie znajdują się również fragmenty bądź całości terenów objętych Programem Natura 2000, ustanowionym przede wszystkim przez dwie unijne dyrektywy: Dyrektywę Ptasią i Dyrektywę Siedliskową. Na terenie Gminy Kartuzy występują:

1. **Staniszewskie Błoto – PLH 220027** - jest to obszar obejmujący fragment kompleksu Lasów Mirachowskich i zabezpieczający jedną z największych w województwie powierzchnię borów i brzezin bagiennych oraz populację widłaka jałowcowego.
2. **Kurze Grzędy – PLH 220014** - jest to zwarty kompleks leśny zlokalizowany w krajobrazie postglacjalnym. Wzniesienia morenowe porośnięte buczynami, w obniżeniach znajduje się część zespołu jezior Potęgowskich oraz kompleks torfowisk wysokich i przejściowych oraz jeziora dystroficzne. Podstawowe zagrożenie dla przyrody tego obszaru stwarza osuszanie terenów podmokłych, eutrofizacja i dystrofizacja jezior lobeliowych.
3. **Lasy Mirachowskie – PLB 220008** - jest to obszar obejmujący Lasy Mirachowskie, w tym zbiorowiska leśne charakterystyczne dla krajobrazu morenowego centralnej części Pojezierza Kaszubskiego: las mieszany świeży, bór mieszany świeży, bór bagienny.
4. **Dolina Górnej Łeby – PLH 220006** - obejmuje dolinę rzeki Łeby rozcinającą silnie sfałdowaną morenę denną, czołową i sandry. Na dnie doliny znajdują się wielogatunkowe wilgotne łąki, lasy, lasy łęgowe o cechach podgórskich.

5. **Prokowo – PLH 220080** – obszar ten obejmuje fragment terenu o urozmaiconej rzeźbie, w większości (około 60% to siedliska lasów mieszanych), z obecnością Jeziora Białego, szeregiem zatorfionych zagłębień.
6. **Uroczyska Pojezierza Kaszubskiego – PLH 220095** – ostoja położona w centralnej części Pojezierza Kaszubskiego, obejmująca zespół rozległych form dolinnych zwanych rynnami polodowcowymi wraz z jeziorami wypełniającymi ich najgłębsze miejsca oraz fragmenty wysoczyzn przyległymi do rynien.


PROGRAM OCHRONY ŚRODOWISKA DLA GMINY KARTUZY NA LATA
2017-2020 Z PERSPEKTYWĄ NA LATA 2021-2024



3.8.2 Zagrożenia

Dużym zagrożeniem dla bogactwa przyrodniczego na terenie Gminy Kartuzy jest przekształcanie naturalnych siedlisk przyrodniczych, utrata i fragmentacja siedlisk. Przyczyną może być szeroko pojęta antropopresja, która przejawia się m.in. ekspansywnym budownictwem mieszkaniowym, turystyką, rozbudową ciągów komunikacyjnych, itp. Nieprawidłowa gospodarka rolna również może stanowić zagrożenie dla bioróżnorodności.

3.8.3 Cele i kierunki zmian

	Cel główny	Kierunki interwencji
	<p>Zachowanie, właściwe wykorzystanie oraz odnawianie i przywracanie do stanu właściwego składników przyrody</p>	Ochrona terenów przyrodniczo cennych w planowaniu przestrzennym
		Tworzenie oraz utrzymanie terenów zieleni
		Ochrona cennych przyrodniczo miejsc poprzez edukację ekologiczną mieszkańców i turystów
	Edukacja ekologiczna zakresie właściwego doboru gatunków przy projektowaniu przydomowych ogrodów	

3.9 Zagrożenie poważnymi awariami

3.9.1 Stan obecny

Poważna awaria to, zgodnie z art. 3 pkt. 23 ustawy z dnia 27 kwietnia 2001 r. Prawo Ochrony Środowiska (Dz. U. z 2016 r. poz. 672 ze zm.), zdarzenie, w szczególności emisja, pożar lub eksplozja, powstałe w trakcie procesu przemysłowego, magazynowania lub transportu, w których występuje jedna lub więcej niebezpiecznych substancji, prowadzące do natychmiastowego powstania zagrożenia życia lub zdrowia ludzi lub środowiska lub powstanie takiego zagrożenia z opóźnieniem. Poważna awaria przemysłowa, zgodnie z art. 3 pkt 24 ww. ustawy to poważna awaria w zakładzie dużego lub zwiększonego ryzyka wystąpienia poważnej awarii przemysłowej.

Ustawa Prawo ochrony środowiska dzieli zakłady przemysłowe, w których ze względu na ilość znajdujących się substancji niebezpiecznych możliwe jest wystąpienie poważnej awarii, na dwie grupy:

- ❖ zakłady o dużym ryzyku wystąpienia awarii – ZDR,
- ❖ zakłady o zwiększonym ryzyku wystąpienia awarii – ZZR.

Nadzór nad zakładami, których działalność może być przyczyną poważnej awarii stanowi Wojewódzki Inspektor Ochrony Środowiska. Zakłady, w których istnieje ryzyko wystąpienia poważnej awarii są zewidencjonowane i podlegają systematycznej kontroli.

Na terenie powiatu kartuskiego, a tym samym na terenie Gminy Kartuzy nie ma zlokalizowanych tego typu zakładów. Innym typem zagrożeń na terenie gminy są zagrożenia pochodzące z komunikacji. W transporcie samochodowym największe zagrożenie występuje na drogach wojewódzkich, po których odbywa się transport w ruchu tranzytowym. W efekcie dużego i stale rosnącego natężenia przewozów materiałów, stanu technicznego dróg oraz niejednokrotnie fatalnego stanu technicznego taboru ciężarowego rośnie ryzyko zagrożenia. Biorąc to pod uwagę, za potencjalne źródło awarii przemysłowych można uznać drogi krajowe i wojewódzkie oraz stacje paliw jako miejsca wypadków drogowych i zagrożeń produktami ropopochodnymi dla gleb i wód. Zagrożenie pożarowe i wybuchowe stanowią na przykład zbiorniki paliw płynnych znajdujące się na stacjach paliw zlokalizowanych na terenie powiatu kartuskiego, a także przesyłowe gazociągi

wysokiego ciśnienia. Skutkami zagrożenia pożarowego ze strony awarii na tego typu obiektach to zagrożenie życia i zdrowia, straty w gospodarce. W przypadku wystąpienia pożarów i wybuchów zbiorników niezbędna będzie ewakuacja zamieszkałej w pobliżu ludności oraz nastąpią utrudnienia w ruchu kołowym. Ryzyko wystąpienia tego typu zagrożenia określa się jako prawdopodobne. Obecność na terenie Powiatu gazociągów przesyłowych wysokiego ciśnienia stwarza także zagrożenie pożarowe, a nawet wybuchowe. Ryzyko wystąpienia tego rodzaju zagrożenia określa się również jako prawdopodobne. Względem istniejącej sieci należy zachować obowiązującą odległości podstawowe lokalizacji obiektów terenowych. Lokalizacja wszelkich obiektów bliżej niż w ustalonych odległościach podstawowych, wymaga uzgodnienia z właściwym zarządcą sieci. Dla gazociągów układanych w ziemi i nad ziemią powinny być wyznaczone, na okres eksploatacji gazociągu, strefy kontrolowane, w obrębie których nie należy wznosić budynków, urządzać stałych składów i magazynów, sadzić drzew oraz nie powinna być podejmowana żadna działalność mogąca zagrozić trwałości gazociągu podczas jego eksploatacji.

3.9.2 Zagrożenia

Potencjalne zagrożenie stanowić może transport substancji niebezpiecznych w ruchu drogowym. Obecność szlaków tranzytowych na terenie gminy zwiększa możliwości wystąpienia zagrożeń związanych z transportem substancji niebezpiecznych.

3.9.3 Cele i kierunki zmian

	Cel główny	Kierunki interwencji
	Zapobieganie poważnym awariom	Edukacja mieszkańców w zakresie zapobiegania poważnym awariom

3.10 Odnawialne źródła energii

3.10.1 Energetyka wodna

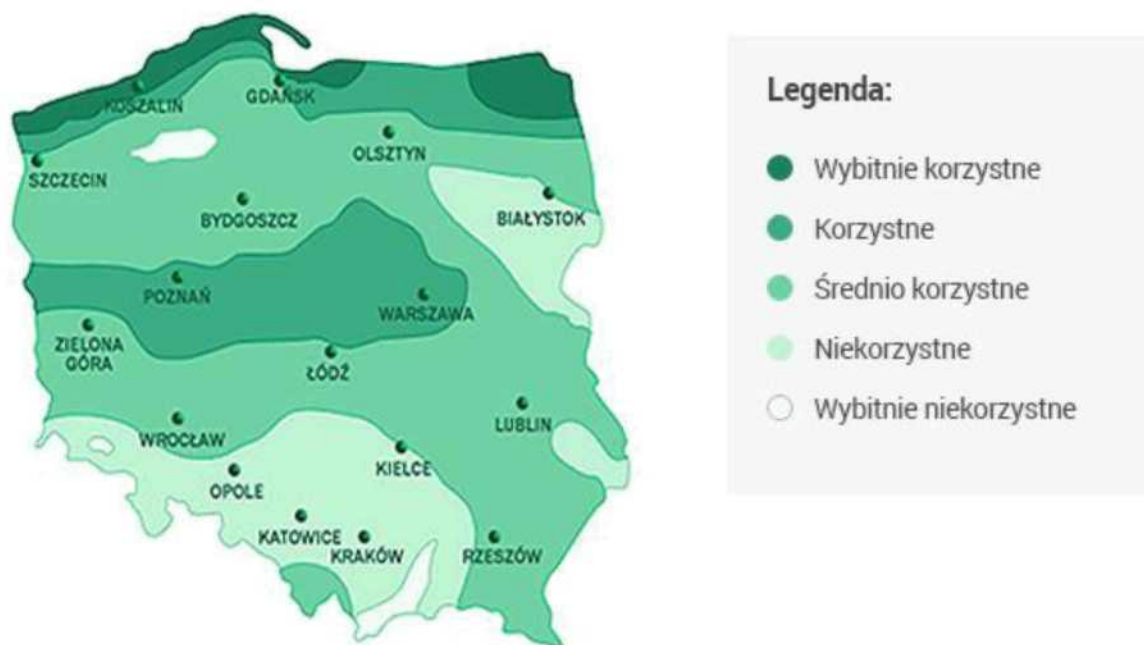
Energia wody (potencjalna i kinetyczna) określana jest przez wielkość energii elektrycznej wytwarzanej w elektrowniach wodnych. Do energii odnawialnej zalicza się jedynie produkcję energii elektrycznej w elektrowniach na dopływie naturalnym (przeptywowych). Pomorze należy do regionów Polski o stosunkowo dużych zasobach energii wód płynących. Obecnie w województwie funkcjonuje 109 małych elektrowni wodnych o łącznej mocy zainstalowanej 33,75 MWe. Potencjał kinetyczny mas wody jest w znacznym stopniu wykorzystany. W powiecie kartuskim funkcjonują m.in. Elektrownia wodna Rutki na rzece Radunia o mocy 448 kW, mała elektrownia wodna Lniska na rzece Radunia o mocy 440 kW oraz mała elektrownia wodna Żukowo o mocy 8 kW.

Na terenie Gminy Kartuzy funkcjonuje mała elektrownia wodna w Cieszonku, na rzece Łeba, o wysokości piętrzenia 139,87 m n.p.m.

3.10.2 Energetyka wiatrowa

Energia wiatru jest to energia kinetyczna wiatru wykorzystywana do produkcji energii elektrycznej w turbinach wiatrowych. Podobnie jak w przypadku elektrowni wodnych potencjał elektrowni wiatrowych jest określony przez możliwości generowania przez nie energii elektrycznej. Elektrownie wiatrowe wykorzystują moc wiatru w zakresie jego prędkości od 4 do 25 m/s. Przy prędkości wiatru mniejszej od 4 m/s moc wiatru jest niewielka, a przy prędkościach powyżej 25 m/s ze względów bezpieczeństwa elektrownia jest zatrzymywana. Według danych Instytutu Meteorologii i Gospodarki Wodnej (IMGW) na obszarze 60 tys. km², czyli na około 30% terytorium kraju średnia prędkość wiatru przekracza 4m/s. Zatem odpowiednie warunki do wykorzystania energii wiatru istnieją na 1/3 powierzchni naszego kraju. Najlepsze warunki wiatrowe w Polsce panują na północnych krańcach kraju, gdzie średnia roczna prędkość wiatru na wysokości ponad 50 m waha się od 5,5 do 7,5 m/s.

Potencjał energetyczny wiatru na terenie Polski przedstawia poniższy rysunek.



Rysunek 7: Mapa wietrzności Polski (źródło: <http://www.polenergia.pl/pol/pl/strona/otoczenie>)

Województwo pomorskie dysponuje znacznym potencjałem dla rozwoju energetyki wiatrowej. Zgodnie z informacjami zawartymi w Regionalnym Programie Strategicznym w zakresie energetyki i środowiska „Ekoefektywne Pomorze” moc nominalna zainstalowanych turbin wiatrowych na Pomorzu wynosi ok. 320 MWe i przewiduje się jej systematyczny wzrost. Rozwój elektrowni wiatrowych na morzu (off-shore) wymaga nowych połączeń kablowych pomiędzy obszarami morskimi i przyległymi obszarami lądowymi.

Obecnie na terenie gminy Kartuzy funkcjonuje elektrownia wiatrowa o mocy 60 kW. Ponadto, działa także kilka małych elektrowni wiatrowych, jednak nie została przeprowadzona ich szczegółowa inwentaryzacja. W najbliższym czasie można spodziewać się rozwoju tej gałęzi energetyki na terenie Gminy Kartuzy.

3.10.3 Energetyka słoneczna

Energia promieniowania słonecznego przetwarzana jest na ciepło lub na energię elektryczną poprzez zastosowanie:

- ❖ płaskich, tubowo próżniowych i innego typu kolektorów słonecznych (cieczowych lub powietrznych) do podgrzewania ciepłej wody użytkowej, wody w basenach kąpielowych, ogrzewania pomieszczeń, w procesach suszarniczych, w procesach chemicznych,

- ❖ ogniw fotowoltaicznych do bezpośredniego wytwarzania energii elektrycznej,
- ❖ termicznych elektrowni słonecznych.

Województwo pomorskie należy do przeciętnie nasłonecznionych obszarów w Polsce. Zasoby energii słonecznej są wystarczające do zaspokojenia wszystkich potrzeb w zakresie produkcji ciepłej wody użytkowej w okresie letnim i ok. 50-60% tych potrzeb w okresie wiosenno-jesiennym. Północno-wschodnie obszary województwa należą do najbardziej korzystnych dla wykorzystywania energii słonecznej. Średnioroczne sumy promieniowania słonecznego całkowitego padającego na jednostkę powierzchni poziomej wynoszą dla województwa pomorskiego 1076 kWh/m²/rok. Dla porównania wartość ta dla Polski centralnej wynosi 985 kWh/m²/rok.

Na terenie Gminy Kartuzy zlokalizowana jest jedna duża instalacja fotowoltaiczna na budynku handlowym (110 paneli o mocy 250 W każdy). W ostatnim czasie wydano także decyzję o środowiskowych uwarunkowaniach dla farmy fotowoltaicznej w Kiełpinie.

Ponadto, szacuje się, że instalacje wykorzystujące energię słoneczną funkcjonują w kilkunastu-kilkudziesięciu gospodarstwach domowych na terenie gminy.

W przyszłości należy spodziewać się wzrostu wykorzystania energii słonecznej na terenie gminy. Gmina Kartuzy w partnerstwie z Gminami Sierakowice i Sulęcyno, ubiega się o dofinansowanie montażu kolektorów słonecznych i pomp ciepła w ramach Regionalnego Programu Operacyjnego Województwa Pomorskiego (działanie 10.3.1.).

3.10.4 Biopaliwa stałe

Biopaliwa stałe obejmują organiczne, niekopalne substancje o pochodzeniu biologicznym, które mogą być wykorzystywane w charakterze paliwa do produkcji ciepła lub wytwarzania energii elektrycznej. Podstawowym biopaliwem stałym jest drewno opałowe występujące w postaci polan, okrąglaków, zrębków oraz brykiety, pellety i odpady z leśnictwa w postaci drewna niewymiarowego, a także odpady z przemysłu drzewnego i papierniczego. Odrębną grupę stanowią paliwa pochodzące z plantacji przeznaczonych na cele energetyczne (drzewa szybko rosnące, byliny dwuliścienne, trawy wieloletnie, zboża uprawiane w celach energetycznych) oraz pozostałości organiczne z rolnictwa i ogrodnictwa (odchody

zwierzęce, słoma). Do grupy biopaliw stałych zaliczany jest również węgiel drzewny, rozumiany jako stałe pozostałości destylacji rozkładowej i pirolizy drewna i innych substancji roślinnych. W gminie Kartuzy, biopaliwa stałe wykorzystywane są przede wszystkim w indywidualnych systemach grzewczych. Wg danych Nadleśnictwa Kartuzy, sprzedaż drewna opałowego odbiorcom z terenu gminy Kartuzy kształtuje się na poziomie ok. 10 000 m³/rok

3.10.5 Biogaz

Biogaz to gaz palny składający się w przeważającej części z metanu i dwutlenku węgla, uzyskiwany w procesie beztlenowej fermentacji biomasy. Wyodrębnia się:

- ❖ biogaz wysypiskowy, uzyskiwany w wyniku fermentacji odpadów na składowiskach,
- ❖ biogaz z osadów ściekowych, wytwarzany w wyniku beztlenowej fermentacji osadów ściekowych,
- ❖ pozostałe biogazy:
 - biogaz rolniczy uzyskiwany w procesie beztlenowej fermentacji biomasy pochodzącej z upraw energetycznych, pozostałości z produkcji roślinnej i odchodów zwierzęcych,
 - biogaz uzyskiwany w procesie beztlenowej fermentacji biomasy pochodzącej z odpadów w rzeźniach, browarach i pozostałych branżach żywnościowych.

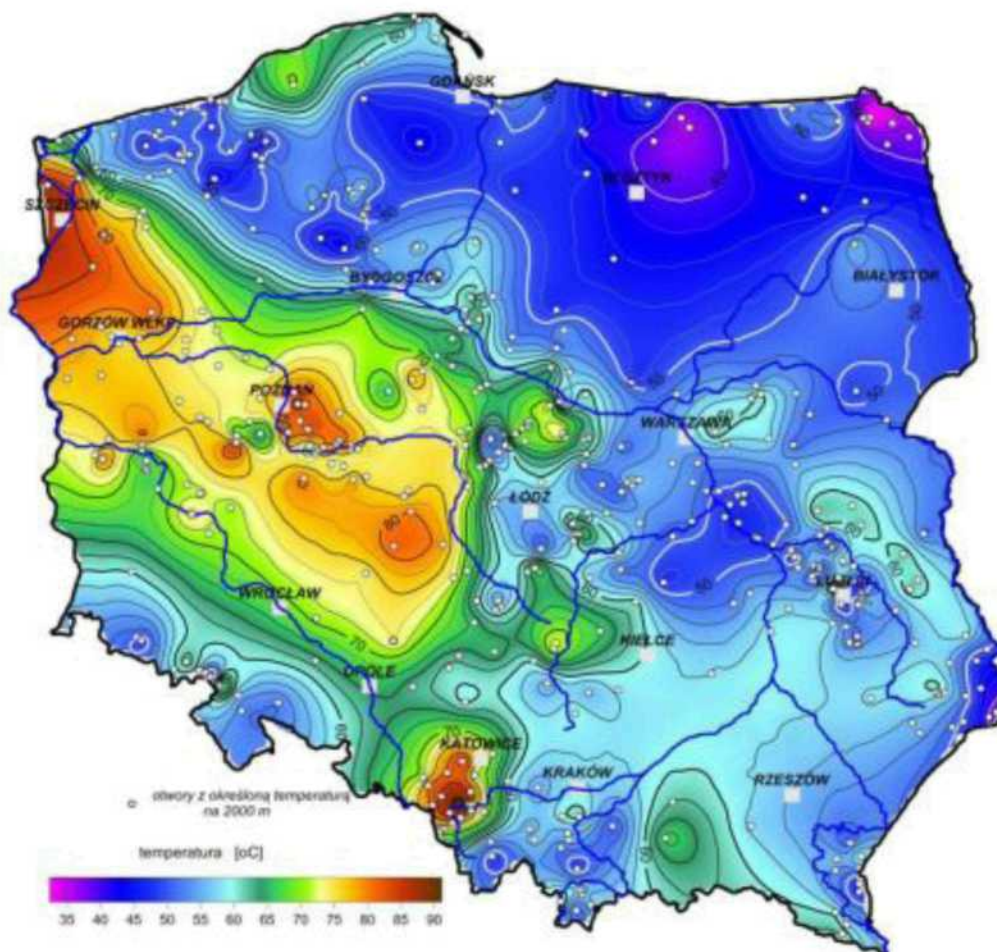
Brak jest informacji dotyczących wykorzystania biogazu w celach energetycznych na terenie gminy Kartuzy.

Biopaliwa ciekłe (dla transportu)

Biopaliwa są wytwarzane z surowców pochodzenia organicznego (biomasy lub biodegradowalnych frakcji odpadów). Są to: bioetanol, biodiesel, biometanol, biodimetyloeter, bio-ETBE, bio-MTBE. Jako biopaliwa ciekłe mogą być wykorzystywane też naturalne oleje roślinne. Wymienione produkty są stosowane jako biokomponenty dodawane do paliw silnikowych wytwarzanych z ropy naftowej. Dodatkami najczęściej stosowanymi są bioetanol (dodatek do benzyn silnikowych) i biodiesel (dodatek do olejów napędowych). Brak jest danych na temat wykorzystania biopaliw ciekłych na terenie gminy Kartuzy

3.10.6 Energia geotermalna

Energia geotermalna jest to ciepło pozyskiwane z głębi ziemi w postaci gorącej wody lub pary wodnej. Energia geotermalna jest użytkowana bezpośrednio jako ciepło grzewcze dla potrzeb komunalnych oraz w procesach produkcyjnych w rolnictwie, a także do wytwarzania energii elektrycznej (przy wykorzystaniu pary suchej lub solanki o wysokiej entalpii). Województwo pomorskie nie charakteryzuje się znaczącym potencjałem wykorzystania energii geotermalnej. Jedynie zachodnia i południowo-zachodnia część Pomorza leży w obszarze karbońsko-dewońskiego basenu geotermalnego, nad subbasenem pomorskim. Potencjalne zasoby wody o temperaturze ok. 90°C, w tym subbasenie oceniane są na ok. 12 mld m³, co odpowiada ok. 72 mln ton ropy naftowej. Najlepsze możliwości rozwoju energetyki geotermalnej występują zazwyczaj na obszarach wysokich wartości strumienia cieplnego, przy jednoczesnej obecności formacji wodonośnych o dobrych warunków hydrogeologicznych. W związku z tym gmina Kartuzy nie posiada większych perspektyw dla pozyskiwania energii geotermalnej i zastosowania jej na szeroką skalę. Wynika to z faktu, iż brak jest szczegółowego rozeznania co do istnienia takich złóż na przedmiotowym terenie, ich temperatury i głębokości zalegania.



Rysunek 8: Mapa geotermalna Polski (źródło: <http://www.mae.com.pl/odnawialne-zrodla-energii-energia-geotermalna.html>)

3.11 Analiza SWOT

Komponent środowiska	MOCNE STRONY	SŁABE STRONY
POWIETRZNE ATMOSFERYCZNE I KLIMAT	<ul style="list-style-type: none"> - Potencjał wykorzystania OZE – korzystne warunki wietrzne, duża liczba dni słonecznych, potencjał rozwoju biomasy - Opracowany Plan Gospodarki Niskoemisyjnej 	<ul style="list-style-type: none"> - Duża liczba lokalnych kotłowni powodujących tzw. niską emisję
	SZANSE	ZAGROŻENIA
	<ul style="list-style-type: none"> - Rozwój technologii energooszczędnych oraz ich coraz większa dostępność; - Rosnąca świadomość ekologiczna społeczeństwa i rozwój znaczenia ekologii w mediach – wzrost wymagań społeczności lokalnej dotyczącej stanu środowiska; 	<ul style="list-style-type: none"> - Wzrost udziału transportu indywidualnego i tranzytu w zużyciu energii i emisjach z sektora transportowego na terenie gminy
ZAGROŻENIE HAŁASEM	MOCNE STRONY	SŁABE STRONY
	<ul style="list-style-type: none"> - Niewielkie zagrożenia hałasem przemysłowym 	<ul style="list-style-type: none"> - Zły stan techniczny części dróg na terenie gminy
	SZANSE	ZAGROŻENIA
POLA ELEKTROMAGNETYCZNE	MOCNE STRONY	SŁABE STRONY
	<ul style="list-style-type: none"> - Brak przekroczeń dopuszczalnych poziomów natężenia promieniowania elektromagnetycznego 	/
	SZANSE	ZAGROŻENIA
	<ul style="list-style-type: none"> - Monitoring pozwalający wykrycie ponadnormatywne stężenie promieniowania 	<ul style="list-style-type: none"> - Wzrastająca ilość urządzeń emitujących pole elektromagnetyczne

PROGRAM OCHRONY ŚRODOWISKA DLA GMINY KARTUZY NA LATA
2017-2020 Z PERSPEKTYWĄ NA LATA 2021-2024

GOSPODAROWANIE WODAMI	MOCNE STRONY	SŁABE STRONY
	- Rozbudowana sieć JCW - Wysoki stopień skanalizowania gminy	-Zagrożenie nieosiągnięcia celów środowiskowych założonych w RDW
	SZANSE	ZAGROŻENIA
	- Stosowanie nowych rozwiązań w budowie urządzeń wodnych - Likwidacja nieszczelnych zbiorników bezodpływowych	- Punktowe i obszarowe zanieczyszczenia wód.
ZASOBY GEOLOGICZNE	MOCNE STRONY	SŁABE STRONY
	SZANSE	ZAGROŻENIA
GLEBY	MOCNE STRONY	SŁABE STRONY
	- Dobry stan gleb na terenie gminy	- Brak punktu monitoringu stanu gleb na terenie gminy
	SZANSE	ZAGROŻENIA
	- Rozwój rolnictwa ekologicznego	- Niewystarczająca ilość środków na rekultywację terenów zdegradowanych.
GOSPODARKA ODPADAMI	MOCNE STRONY	SŁABE STRONY
	- Wysoki poziom recyklingu i przygotowania do ponownego użycia odpadów	- Zła jakość selektywnej zbiórki odpadów – zbyt duży udział odpadów oddawanych jako zmieszane; - Występowanie wyrobów azbestowych na terenie gminy

PROGRAM OCHRONY ŚRODOWISKA DLA GMINY KARTUZY NA LATA
2017-2020 Z PERSPEKTYWĄ NA LATA 2021-2024

	SZANSE	ZAGROŻENIA
	- Uzyskanie odpowiednich poziomów odzysku i recyklingu założonych w KPGO do 2020 roku	- Brak środków finansowych na usuwanie azbestu - Ryzyko nieosiągnięcia celów określonych w KPGO 2022
ZASOBY PRZYRODNICZE	MOCNE STRONY	SŁABE STRONY
	- Znaczące walory środowiska kulturowego - Wysokie walory turystyczne sprzyjające rozwojowi aktywnych form wypoczynku	/
	SZANSE	ZAGROŻENIA
	- Możliwość pozyskiwania funduszy na szeroko zakrojone i kompleksowe projekty dotyczące ochrony przyrody	- Ekspansywna zabudowa mieszkaniowa i turystyczna;
ZAGROŻENIE POWAŻNYMI AWARIAMI	MOCNE STRONY	SŁABE STRONY
	Brak lokalizacji dużych zakładów przemysłowych	- Duża liczba pojazdów w ruchu tranzytowym;
	SZANSE	ZAGROŻENIA
	- Rozwój technologii pozwalających szybkie wykrycie nieprawidłowości funkcjonowania systemów prowadzących do powstania awarii w przedsiębiorstwach;	- Wzrastające natężenie ruchu na drogach tranzytowych;

4. Cele programu ochrony środowiska, zadania oraz ich finansowanie

4.1 Cele, kierunki interwencji i zadania

W tej części dokumentu wyznaczono główne cele, kierunki interwencji oraz zadania, które posłużą poprawie stanu środowiska na terenie Gminy Kartuzy. Ponadto wyznaczone zostały działania, które służyć mają ochronie i zachowaniu obecnego stanu pozostałych komponentów środowiska. Do każdego zadania przypisano jednostkę odpowiedzialną za wykonanie zadania, zaproponowano wskaźnik monitorowania oraz przypisano możliwe ryzyka związane z realizacją zadań. W poniższej tabeli zestawiono wszystkie założone cele główne i kierunki interwencji.

Obszar	Cel główny	Kierunki interwencji
Powietrze atmosferyczne i klimat	Utrzymanie standardów jakości powietrza, redukcja emisji pyłów i gazów	Ograniczenie emisji liniowej
Powietrze atmosferyczne i klimat	Utrzymanie standardów jakości powietrza, redukcja emisji pyłów i gazów	Promocja stosowania energii ze źródeł odnawialnych
Powietrze atmosferyczne i klimat	Utrzymanie standardów jakości powietrza, redukcja emisji pyłów i gazów	Wprowadzenie niskoemisyjnego gospodarowania energią oraz adaptacja przedsięwzięć do zmian klimatu
Zagrożenia hałasem	Zminimalizowanie uciążliwego hałasu i utrzymanie jak najlepszej jakości stanu akustycznego środowiska	Ochrona przed hałasem w planowaniu przestrzennym
Zagrożenia hałasem	Zminimalizowanie uciążliwego hałasu i utrzymanie jak najlepszej jakości stanu akustycznego środowiska	Wspieranie działań mających na celu ograniczenie uciążliwości hałasu
Pola elektromagnetyczne	Ochrona mieszkańców przed polami elektromagnetycznym	Wspieranie działań mających na celu ograniczenie uciążliwości promieniowania elektromagnetycznego
Gospodarowanie wodami	Osiągnięcie i utrzymanie dobrego stanu wód powierzchniowych	Zrównoważony rozwój Gminy z uwzględnieniem kompleksowych działań na rzecz ochrony wód
Gospodarowanie wodami	Osiągnięcie i utrzymanie dobrego stanu wód powierzchniowych	Rozbudowa modernizacja infrastruktury wodno-ściekowej

PROGRAM OCHRONY ŚRODOWISKA DLA GMINY KARTUZY NA LATA
2017-2020 Z PERSPEKTYWĄ NA LATA 2021-2024

Gospodarowanie wodami	Osiągnięcie i utrzymanie dobrego stanu wód powierzchniowych	Monitoring gospodarki wodno-ściekowej
Zasoby geologiczne	Racjonalna gospodarka zasobami geologicznymi	Ochrona złóż surowców naturalnych
Gleby	Zrównoważone wykorzystanie gleb	Edukacja w zakresie zrównoważonego wykorzystania gleb
Gospodarka odpadami	Racjonalny i systemowy rozwój gospodarki odpadami	Wspieranie rozwiązań zmierzających do redukcji masy produkowanych odpadów
Gospodarka odpadami	Racjonalny i systemowy rozwój gospodarki odpadami	Usuwanie wyrobów azbestowych z terenu Gminy Kartuzy
Gospodarka odpadami	Racjonalny i systemowy rozwój gospodarki odpadami	Działalność edukacyjna mieszkańców w zakresie prawidłowej gospodarki odpadami (np. poprawa jakości selektywnej zbiórki odpadów)
Zasoby przyrodnicze	Zachowanie, właściwe wykorzystanie oraz odnawianie i przywracanie do stanu właściwego składników przyrody	Ochrona terenów przyrodniczo cennych w planowaniu przestrzennym
Zasoby przyrodnicze	Zachowanie, właściwe wykorzystanie oraz odnawianie i przywracanie do stanu właściwego składników przyrody	Edukacja ekologiczna w zakresie właściwego doboru gatunków przy projektowaniu przydomowych ogrodów
Zasoby przyrodnicze	Zachowanie, właściwe wykorzystanie oraz odnawianie i przywracanie do stanu właściwego składników przyrody	Tworzenie oraz utrzymanie terenów zieleni
Zasoby przyrodnicze	Zachowanie, właściwe wykorzystanie oraz odnawianie i przywracanie do stanu właściwego składników przyrody	Ochrona cennych przyrodniczo miejsc
Zagrożenie poważnymi awariami	Zapobieganie poważnym awariom	Edukacja mieszkańców w zakresie zapobiegania poważnym awariom

PROGRAM OCHRONY ŚRODOWISKA DLA GMINY KARTUZY NA LATA
2017-2020 Z PERSPEKTYWĄ NA LATA 2021-2024

Tabela 13: Zestawienie celów i kierunków interwencji oraz działań zaplanowanych w perspektywie 2017-2024 (opracowanie własne)

Obszar	Cel główny	Kierunki interwencji	Działanie	Wskaźnik monitoringu	Podmiot odpowiedzialny	Ryzyka
Powietrze atmosferyczne i klimat	Utrzymanie standardów jakości powietrza, redukcja emisji pyłów i gazów	Ograniczenie emisji liniowej	Promowanie korzystania z rowerów i środków transportu wykorzystujących napędy przyjazne środowisku	Liczba przeprowadzonych kampanii promocyjnych [szt./rok]; liczba przedsięwzięć związanych z promowaniem wykorzystywania rowerów	Burmistrz Kartuz	Niezadawalający poziom zainteresowania kampanią promocyjną wśród mieszkańców
Powietrze atmosferyczne i klimat	Utrzymanie standardów jakości powietrza, redukcja emisji pyłów i gazów	Wprowadzenie niskoemisyjnego gospodarowania energią oraz adaptacja przedsięwzięć do zmian klimatu	Realizacja zapisów Planu Gospodarki Niskoemisyjnej dla Gminy Kartuz oraz założeń POP dla strefy pomorskiej, finansowanie i wspieranie wymiany kotłów węglowych	Liczba wymienianych źródeł ciepła [szt./rok]	Burmistrz Kartuz	Wysokie koszty działań oraz ryzyko nieuzyskania dofinansowania
Powietrze atmosferyczne i klimat	Utrzymanie standardów jakości powietrza, redukcja emisji pyłów i gazów	Promocja stosowania energii ze źródeł odnawialnych	Promowanie korzystania z OZE, zmian nośników energii z paliw stałych na płynne lub gazowe	Liczba przeprowadzonych kampanii informacyjnych [szt./rok]	Burmistrz Kartuz	Niezadawalający poziom zainteresowania kampanią promocyjną wśród mieszkańców
Powietrze atmosferyczne i klimat	Utrzymanie standardów jakości powietrza, redukcja emisji pyłów i gazów	Ograniczenie emisji liniowej	Rozbudowa i modernizacja dróg	Długość utworzonych i zmodernizowanych dróg [km/rok]	Burmistrz Kartuz	Wysokie koszty działań oraz ryzyko nieuzyskania dofinansowania

PROGRAM OCHRONY ŚRODOWISKA DLA GMINY KARTUZY NA LATA
2017-2020 Z PERSPEKTYWĄ NA LATA 2021-2024

Powietrze atmosferyczne i klimat	Utrzymanie standardów jakości powietrza, redukcja emisji pyłów i gazów	Ograniczenie emisji liniowej	Kaszubska Trasa Rowerowa	Długość utworzonych i zmodernizowanych ścieżki tras rowerowych [km/rok]	Burmistrz Kartuz	Wysokie koszty działań oraz ryzyko nieuzyskania dofinansowania
Powietrze atmosferyczne i klimat	Utrzymanie standardów jakości powietrza, redukcja emisji pyłów i gazów	Wprowadzenie niskoemisyjnego gospodarowania energią oraz adaptacja przedsięwzięć do zmian klimatu	Termomodernizacja budynków stanowiących własność gminy Kartuzy	Liczba budynków poddanych termomodernizacji [szt./rok]	Burmistrz Kartuz	Wysokie koszty działań oraz ryzyko nieuzyskania dofinansowania
Powietrze atmosferyczne i klimat	Utrzymanie standardów jakości powietrza, redukcja emisji pyłów i gazów	Wprowadzenie niskoemisyjnego gospodarowania energią oraz adaptacja przedsięwzięć do zmian klimatu	Rozbudowa i modernizacja sieci ciepłowniczej	Długość zmodernizowanej/rozbudowanej sieci ciepłowniczej [km/rok]	SPEC-PEC Sp. z o.o.	Wysokie koszty działań oraz ryzyko nieuzyskania dofinansowania
Zagrożenia hałasem	Zminimalizowanie uciążliwego hałasem i utrzymanie jak najlepszej jakości stanu akustycznego środowiska	Ochrona przed hałasem w planowaniu przestrzennym	Wprowadzenie do miejscowych planów zagospodarowania przestrzennego zapisów sprzyjających ograniczeniu zagrożenia hałasem	Liczba zaktualizowanych dokumentów planistycznych [szt./rok]	Burmistrz Kartuz	brak

PROGRAM OCHRONY ŚRODOWISKA DLA GMINY KARTUZY NA LATA
2017-2020 Z PERSPEKTYWĄ NA LATA 2021-2024

Zagrożenia hałasem	Zminimalizowanie uciążliwego hałasu i utrzymanie jak najlepszej jakości stanu akustycznego środowiska	Wspieranie działań mających na celu ograniczenie uciążliwości hałasu	Tworzenie zabezpieczeń przed oddziaływaniem hałasu komunikacyjnego poprzez wprowadzenie zapisów w SIWZ uwzględniających montowanie dźwiękoszczelnych okien i kładzenie cichej nawierzchni	Liczba przetargów, które uwzględniają takie zapisy [szt./rok]	Burmistrz Kartuz	brak
Pola elektromagnetyczne	Ochrona mieszkańców przed polami elektromagnetycznym	Wspieranie działań mających na celu ograniczenie uciążliwości promieniowania elektromagnetycznego	Wybór niskokonfliktowych terenów do lokalizacji nowych urządzeń wytwarzających pola elektromagnetyczne	-	Burmistrz Kartuz	brak
Pola elektromagnetyczne	Ochrona mieszkańców przed polami elektromagnetycznym	Ochrona przez promieniowaniem elektromagnetycznym w planowaniu przestrzennym	Uwzględnienie zapisów dotyczących ochrony przed ponadnormatywnym promieniowaniem elektromagnetycznym w miejscowych planach zagospodarowania przestrzennego Gminy/WZ i decyzji o lokalizacji inwestycji celu publicznego	Liczba zaktualizowanych dokumentów planistycznych [szt./rok]	Burmistrz Kartuz	Brak

PROGRAM OCHRONY ŚRODOWISKA DLA GMINY KARTUZY NA LATA
2017-2020 Z PERSPEKTYWĄ NA LATA 2021-2024

Gospodarowanie wodami	Osiągnięcie i utrzymanie dobrego stanu wód powierzchniowych	Rozbudowa modernizacja infrastruktury wodno-ściekowej	Budowa kanalizacji sanitarnej	Długość zmodernizowanym sieci kanalizacyjnej [km/rok]	Burmistrz Kartuz	Wysokie koszty działań oraz ryzyko nieuzyskania dofinansowania
Gospodarowanie wodami	Osiągnięcie i utrzymanie dobrego stanu wód powierzchniowych	Rozbudowa i modernizacja infrastruktury wodno-ściekowej	Budowa przydomowych oczyszczalni ścieków na terenie gminy Kartuzy	Liczba zewidencjonowanych przydomowych oczyszczalni ścieków [szt./rok]	Burmistrz Kartuz	Wysokie koszty działań oraz ryzyko nieuzyskania dofinansowania
Gospodarowanie wodami	Osiągnięcie i utrzymanie dobrego stanu wód powierzchniowych	Monitoring gospodarki wodno-ściekowej	Prowadzenie ewidencji zbiorników bezodpływowych i przydomowych oczyszczalni ścieków	Liczba zewidencjonowanych zbiorników [szt./rok]	Burmistrz Kartuz	Brak
Gospodarowanie wodami	Osiągnięcie i utrzymanie dobrego stanu wód powierzchniowych	Monitoring gospodarki wodno-ściekowej	Kontrola zawartych umów na odbiór ścieków bytowych ze zbiorników bezodpływowych	Ilość sprawozdań przedkładanych przez podmiot prowadzący działalność w tym zakresie	Burmistrz Kartuz	Brak
Zasoby geologiczne	Racjonalna gospodarka zasobami geologicznymi	Ochrona złóż surowców naturalnych w planowaniu przestrzennym	Ochrona zasobów złóż kopalin poprzez uwzględnienie ich w dokumentach planistycznych	Liczba zaktualizowanych dokumentów planistycznych [szt./rok]	Burmistrz Kartuz	Brak
Gospodarka odpadami	Racjonalny i systemowy rozwój gospodarki odpadami	Wspieranie rozwiązań zmierzających do redukcji masy produkowanych odpadów	Ograniczenie masy odpadów komunalnych ulegających biodegradacji przekazanych do składowania, uzyskanie odpowiedniego poziomu recyklingu i przygotowanie do ponownego użycia	Udział % masy odpadów biodegradowalnych nieskładowanych/rok; udział % odpadów przekazanych do recyklingu/rok; udział % odpadów przygotowanych do ponownego użycia/rok	Burmistrz Kartuz	Nieosiągnięcie wymaganych w KPGO poziomów recyklingu

PROGRAM OCHRONY ŚRODOWISKA DLA GMINY KARTUZY NA LATA
2017-2020 Z PERSPEKTYWĄ NA LATA 2021-2024

Gospodarka odpadami	Racjonalny i systemowy rozwój gospodarki odpadami	Działalność kontrolna w zakresie prawidłowej gospodarki odpadami	Kontrola podmiotów posiadających wpis do rejestru działalności regulowanej w zakresie odbierania, transportu i zagospodarowania odpadów	Liczba podmiotów wpisanych do rejestru [szt./rok]	Burmistrz Kartuz	Brak
Gospodarka odpadami	Racjonalny i systemowy rozwój gospodarki odpadami	Działalność kontrolna w zakresie prawidłowej gospodarki odpadami	Kontrole składanych „deklaracji śmieciowych”	- Liczba zweryfikowanych i skorygowanych deklaracji [szt./rok]	Burmistrz Kartuz	Brak
Gospodarka odpadami	Racjonalny i systemowy rozwój gospodarki odpadami	Działalność kontrolna w zakresie prawidłowej gospodarki odpadami	Monitoring nieczynnego składowiska (w ramach rekultywacji)	Wyniki monitoringu	Burmistrz Kartuz	Brak
Gospodarka odpadami	Racjonalny i systemowy rozwój gospodarki odpadami	Usuwanie wyrobów azbestowych z terenu Gminy Kartuzy	Usuwanie wyrobów zawierających azbest	Masa unieszkodliwionych wyrobów azbestowych [Mg/rok]	Burmistrz Kartuz	Wysokie koszty inwestycyjne unieszkodliwiania azbestu
Zasoby przyrodnicze	Zachowanie, właściwe wykorzystanie oraz odnawianie i przywracanie do stanu właściwego składników przyrody	Ochrona terenów przyrodniczo cennych w planowaniu przestrzennym	Uwzględnianie w miejscowych planach zagospodarowania przestrzennego obszarów chronionych oraz zasad ochrony przyrody i krajobrazu	Liczba zaktualizowanych dokumentów planistycznych [szt./rok]	Burmistrz Kartuz	Brak

PROGRAM OCHRONY ŚRODOWISKA DLA GMINY KARTUZY NA LATA
2017-2020 Z PERSPEKTYWĄ NA LATA 2021-2024

Zasoby przyrodnicze	Zachowanie, właściwe wykorzystanie oraz odnawianie i przywracanie do stanu właściwego składników przyrody	Tworzenie oraz utrzymanie terenów zielonych	Nasadzenia drzew i krzewów wzdłuż tras komunikacyjnych	Liczba wykonanych przez gminę nasadzeń drzew i krzewów [szt./rok]	Burmistrz Kartuz	Brak
Zasoby przyrodnicze	Zachowanie, właściwe wykorzystanie oraz odnawianie i przywracanie do stanu właściwego składników przyrody	Tworzenie oraz utrzymanie terenów zielonych	Utrzymanie i rewitalizacja terenów zieleni miejskiej	Powierzchnia terenów zieleni miejskiej na terenie gminy [ha]	Burmistrz Kartuz	Brak
Zasoby przyrodnicze	Zachowanie, właściwe wykorzystanie oraz odnawianie i przywracanie do stanu właściwego składników przyrody	Tworzenie oraz utrzymanie terenów zielonych	Tworzenie nowych terenów zieleni urządzonej	Powierzchnia terenów zieleni urządzonej na terenie gminy [ha]	Burmistrz Kartuz	Brak
Zasoby przyrodnicze	Zachowanie, właściwe wykorzystanie oraz odnawianie i przywracanie do stanu właściwego składników przyrody	Ochrona cennych przyrodniczo miejsc	Rekultywacja jezior kartuskich	Rodzaje podejmowanych działań mających na celu poprawę stanu jezior	Burmistrz Kartuz	Wysokie koszty działań oraz ryzyko nieuzyskania dofinansowania

PROGRAM OCHRONY ŚRODOWISKA DLA GMINY KARTUZY NA LATA
2017-2020 Z PERSPEKTYWĄ NA LATA 2021-2024

Zagrożenie poważnymi awariami	Zapobieganie poważnym awariom	Edukacja mieszkańców w zakresie zapobiegania poważnym awariom	Edukacja w zakresie właściwych zachowań w sytuacji wystąpienia zagrożenia – umożliwienie uczestnictwa radnych i pracowników w szkoleniach i ćwiczeniach	Liczba przeprowadzonych kampanii edukacyjnych [szt./rok]	Burmistrz Kartuz	Niezadawalający poziom zainteresowania kampanią promocyjną wśród mieszkańców
-------------------------------------	----------------------------------	---	---	--	------------------	---

PROGRAM OCHRONY ŚRODOWISKA DLA GMINY KARTUZY NA LATA
2017-2020 Z PERSPEKTYWĄ NA LATA 2021-2024

4.1 Harmonogram rzeczowo-finansowy

Obszar	Działanie	Okres realizacji	Prognozowane nakłady finansowe	Źródło finansowania
Powietrze atmosferyczne i klimat	Promowanie korzystania z rowerów i środków transportu wykorzystujących napędy przyjazne środowisku poprzez zamieszczanie informacji na stronach gminy	2017-2024	-	Środki własne, fundusze UE, fundusze ochrony środowiska
Powietrze atmosferyczne i klimat	Realizacja zapisów Planu Gospodarki Niskoemisyjnej dla Gminy Kartuzy	2015-2020	-	Środki własne, fundusze UE, fundusze ochrony środowiska
Powietrze atmosferyczne i klimat	Promowanie korzystania z OZE, zmian nośników energii z paliw stałych na płynne lub gazowe	2017-2024	118 752,41 zł	Środki własne, fundusze UE, fundusze ochrony środowiska
Powietrze atmosferyczne i klimat	Rozbudowa i modernizacja dróg	2017-2019	10 152 000,00 zł	Środki własne, fundusze UE, fundusze ochrony środowiska
Powietrze atmosferyczne i klimat	Kaszubska Trasa Rowerowa	2017-2018	2 130 141,03 zł	Środki własne, fundusze UE, fundusze ochrony środowiska
Powietrze atmosferyczne i klimat	Termomodernizacja budynków użyteczności publicznej	2017-2019	2015 734,00 zł	Środki własne, fundusze UE, fundusze ochrony środowiska
Powietrze atmosferyczne i klimat	Rozbudowa i modernizacja sieci ciepłowniczej	2017-2024	-	Środki własne, fundusze UE, fundusze ochrony środowiska

PROGRAM OCHRONY ŚRODOWISKA DLA GMINY KARTUZY NA LATA
2017-2020 Z PERSPEKTYWĄ NA LATA 2021-2024

Zagrożenia hałasem	Wprowadzenie do miejscowych planów zagospodarowania przestrzennego zapisów sprzyjających ograniczeniu zagrożenia hałasem	2017-2024	-	Środki własne
Zagrożenia hałasem	Tworzenie zabezpieczeń przed oddziaływaniem hałasu komunikacyjnego poprzez wprowadzenie zapisów w SIWZ uwzględniających montowanie dźwiękoszczelnych okien i kładzenie cichej nawierzchni	2017-2024	-	Środki własne
Pola elektromagnetyczne	Wybór niskokonfliktowych terenów do lokalizacji nowych urządzeń wytwarzających pola elektromagnetyczne	2017-2024	-	Środki własne
Pola elektromagnetyczne	Uwzględnienie zapisów dotyczących ochrony przed ponadnormatywnym promieniowaniem elektromagnetycznym w miejscowych planach zagospodarowania przestrzennego Gminy	2017-2024	-	Środki własne
Gospodarowanie wodami	Tworzenie odpowiednich zapisów w decyzjach i planach zagospodarowania przestrzennego (mpzp) odnośnie lokalizacji mikro i małej retencji wody	2017-2024	-	Środki własne
Gospodarowanie wodami	Budowa kanalizacji sanitarnej	2017-2019	8 500 000,00 zł	Środki własne, fundusze UE, fundusze ochrony środowiska

PROGRAM OCHRONY ŚRODOWISKA DLA GMINY KARTUZY NA LATA
2017-2020 Z PERSPEKTYWĄ NA LATA 2021-2024

Gospodarowanie wodami	Budowa przydomowych oczyszczalni ścieków na terenie gminy Kartuzy	2017-2019	-	Środki własne, fundusze UE, fundusze ochrony środowiska
Gospodarowanie wodami	Prowadzenie ewidencji zbiorników bezodpływowych i przydomowych oczyszczalni ścieków	2017-2024	-	Środki własne
Gospodarowanie wodami	Kontrola zawartych umów na odbiór ścieków bytowych ze zbiorników bezodpływowych	2017-2024	-	Środki własne
Zasoby geologiczne	Ochrona zasobów złóż kopalin poprzez uwzględnianie ich w dokumentach planistycznych	2017-2024	-	Środki własne
Gleby	Kampanie edukacyjne dotyczące rolnictwa ekologicznego	2017-2014	-	Środki własne, fundusze UE, fundusze ochrony środowiska
Gospodarka odpadami	Ograniczenie masy odpadów komunalnych ulegających biodegradacji przekazanych do składowania, uzyskanie odpowiedniego poziomu recyklingu i przygotowanie do ponownego użycia	2017-2022	10 000 000,00 zł	Środki własne, fundusze UE, fundusze ochrony środowiska
Gospodarka odpadami	Kontrola podmiotów posiadających wpis do rejestru działalności regulowanej w zakresie odbierania, transportu i zagospodarowania odpadów	2017-2024	-	Środki własne
Gospodarka odpadami	Kontrole składanych „deklaracji śmieciowych”	2017-2024	-	Środki własne

PROGRAM OCHRONY ŚRODOWISKA DLA GMINY KARTUZY NA LATA
2017-2020 Z PERSPEKTYWĄ NA LATA 2021-2024

Gospodarka odpadami	Monitoring nieczynnego składowiska (w ramach rekultywacji)	2017-2024	-	Środki własne
Gospodarka odpadami	Likwidacja „dzikich wysypisk śmieci”	2017-2024	-	Środki własne
Gospodarka odpadami	Usuwanie wyrobów zawierających azbest	2017-2032	Brak danych	Środki własne, fundusze UE, fundusze ochrony środowiska
Zasoby przyrodnicze	Uwzględnianie w miejscowych planach zagospodarowania przestrzennego obszarów chronionych oraz zasad ochrony przyrody i krajobrazu	2017-2024	-	Środki własne
Zasoby przyrodnicze	Nasadzenia drzew i krzewów wzdłuż tras komunikacyjnych	2017-2024	3 500,00 zł	Środki własne
Zasoby przyrodnicze	Utrzymanie i rewitalizacja terenów zieleni miejskiej	2017-2024	220 000,00 zł	Środki własne, fundusze UE, fundusze ochrony środowiska
Zasoby przyrodnicze	Tworzenie nowych terenów zieleni urządzonej	2017-2024	3 500,00 zł	Środki własne
Zasoby przyrodnicze	Rekultywacja jezior kartuskich	2017-2020	691 195,90 zł	Środki własne, fundusze UE, fundusze ochrony środowiska
Zagrożenie poważnymi awariami	Edukacja w zakresie właściwych zachowań w sytuacji wystąpienia zagrożenia – umożliwienie uczestnictwa radnych i pracowników w szkoleniach i ćwiczeniach	2017-2024	-	Środki własne, fundusze UE, fundusze ochrony środowiska

5. Źródła finansowania inwestycji w zakresie ochrony środowiska

Wdrożenie zadań określonych w Programie Ochrony Środowiska wiąże się z wysokimi nakładami finansowymi. Realizacja zapisów Programu powinna być zatem możliwa dzięki stworzeniu odpowiedniego systemu finansowego. Podstawowymi źródłami finansowania są środki publiczne (budżetowe państwa, gminy lub pozabudżetowe instytucji publicznych), prywatne oraz prywatno-publiczne (np. ze spółek handlowych z udziałem gminy). Do głównych instrumentów finansowych gminy w zakresie ochrony środowiska należą opłaty oraz kary za korzystanie ze środowiska.

Potencjalne źródła finansowania zadań określonych w niniejszym Programie przedstawiono poniżej.

5.1 Narodowy Fundusz Ochrony Środowiska i Gospodarki Wodnej (NFOŚiGW)

Publiczna instytucja finansowa, działająca jako państwowa osoba prawna. Głównym jej celem działania jest udzielanie wsparcia finansowego przedsięwzięciom służącym ochronie środowiska i gospodarce wodnej.

Podstawą do przyjmowania i rozpatrywania wniosków o dofinansowanie są programy priorytetowe, które określają zasady udzielania wsparcia oraz kryteria wyboru przedsięwzięć. Listę priorytetowych programów NFOŚiGW zatwierdza corocznie Rada Nadzorcza NFOŚiGW.

NFOŚiGW oferuje wsparcie finansowe w ramach następujących programów na lata 2015-2020:

1. Ochrona i zrównoważone gospodarowanie zasobami wodnymi:

- ◆ Gospodarka wodno-ściekowa w aglomeracjach
- ◆ Budowa, przebudowa i odbudowa obiektów hydrotechnicznych

2. Racjonalne gospodarowanie odpadami i ochrona powierzchni ziemi:

- ◆ Racjonalna gospodarka odpadami
- ◆ Ochrona powierzchni ziemi
- ◆ Geologia i górnictwo

3. Ochrona atmosfery:

- ◆ Poprawa jakości powietrza
- ◆ Poprawa efektywności energetycznej
- ◆ Wspieranie rozproszonych, odnawialnych źródeł energii
- ◆ System zielonych inwestycji (GIS – Green Investment Scheme)

4. Ochrona różnorodności biologicznej i funkcji ekosystemów:

- ◆ Ochrona i przywracanie różnorodności biologicznej

5. Interdyscyplinarne:

- ◆ Wsparcie Ministra Środowiska w zakresie realizacji polityki ochrony środowiska
- ◆ Zadania wskazane przez ustawodawcę
- ◆ Wspieranie działalności monitoringu środowiska
- ◆ Przeciwdziałanie zagrożeniom środowiska z likwidacją ich skutków
- ◆ Edukacja ekologiczna
- ◆ Współfinansowanie programu LIFE
- ◆ SYSTEM - Wsparcie działań ochrony środowiska i gospodarki wodnej realizowanych przez WFOŚiGW
- ◆ Wsparcie przedsięwzięć w zakresie niskoemisyjnej i zasobooszczędnej gospodarki
- ◆ Gekon – Generator Koncepcji Ekologicznych
- ◆ Wzmocnienie działań społeczności lokalnych dla zrównoważonego rozwoju
- ◆ SOKÓŁ – wdrożenie innowacyjnych technologii środowiskowych

5.2 Wojewódzki Fundusz Ochrony Środowiska i Gospodarki Wodnej w Gdańsku

Działalność Funduszu realizowana będzie w dwóch obszarach:

- Działanie I: Finansowanie ochrony środowiska i gospodarki wodnej
- Działanie II: Tworzenie warunków do wdrażania finansowania ochrony środowiska i gospodarki wodnej

Wsparcie finansowe przedsięwzięć i programów służących ochronie środowiska i gospodarce wodnej województwa pomorskiego odbywać się będzie poprzez

system pożyczek, dotacji i dopłat do kredytów, udzielanych ze środków WFOŚiGW w Gdańsku.

Działalność WFOŚiGW w Gdańsku, umożliwiającą osiągnięcie długoterminowych celów wynikających z zapisów Programu Ochrony Środowiska Województwa Pomorskiego oraz Strategii działania Wojewódzkiego Funduszu Ochrony Środowiska i Gospodarki Wodnej w Gdańsku, koncentrować się będzie na wsparciu realizacji przedsięwzięć w następujących priorytetach:

- Ochrona i zrównoważone gospodarowanie zasobami wodnymi;
- Ochrona atmosfery i ochrona przed hałasem;
- Racjonalne gospodarowanie odpadami i ochrona powierzchni ziemi;
- Ochrona różnorodności biologicznej, informacja i edukacja ekologiczna;
- Monitoring środowiska, przeciwdziałanie klęskom żywiołowym i likwidacja ich skutków oraz wspieranie innowacji.

Wdrażanie przedstawionych powyżej priorytetów będzie realizowane poprzez następujące cele szczegółowe:

- Cel 1 Zapewnienie jak najlepszego wykorzystania środków, krajowych i zagranicznych, dla realizowanych przedsięwzięć z zakresu ochrony środowiska,
- Cel 2 Pozyskiwanie zewnętrznych źródeł finansowania zwiększających potencjał finansowy Funduszu,
- Cel 3 Zwiększenie sprawności organizacyjnej i efektywności funkcjonowania Funduszu, w tym cyfryzacja procesów wewnętrznych i doskonalenie współpracy i obsługi beneficjentów,
- Cel 4 Zapewnienie wysokiej jakości usług doradczych w zakresie przygotowania inwestycji środowiskowych jak i zwiększenia efektywności energetycznej oraz dalszy rozwój kompetencji w tym obszarze
- Cel 5 Adaptacja Funduszu do wdrażania nowych polityk i obszarów działalności oraz instrumentów finansowych Unii Europejskiej,
- Cel 6 Wspieranie innowacyjnych rozwiązań z zakresu ochrony środowiska i gospodarki wodnej,
- Cel 7 Rozwój kompetencji w zakresie działań edukacyjnych oraz informacyjno-promocyjnych mających na celu kreowanie postaw proekologicznych zgodnych z zasadami zrównoważonego rozwoju.

Dofinansowaniem objęte będą również zadania realizowane z udziałem środków UE oraz indywidualnie w ramach innych programów krajowych i zagranicznych.

5.3 Program Operacyjny Infrastruktura i Środowisko 2014-2020 (POIiŚ)

Krajowy program wspierający gospodarkę niskoemisyjną, ochronę środowiska, przeciwdziałanie i adaptację do zmian klimatu, transport i bezpieczeństwo energetyczne. W ramach POIiŚ przewiduje się dziewięć merytorycznych osi priorytetowych (finansowanych z FS i EFRR) oraz jedną oś dedykowaną działaniom w zakresie pomocy technicznej (finansowaną w całości z FS) na rzecz całego POIiŚ).

W ramach Programu realizowanych będzie 10 osi priorytetowych:

1. Oś priorytetowa I Zmniejszenie emisyjności gospodarki
2. Oś priorytetowa II Ochrona środowiska, w tym adaptacja do zmian klimatu
3. Oś priorytetowa III Rozwój sieci drogowej TEN-T i transportu multimodalnego
4. Oś priorytetowa IV Infrastruktura drogowa dla miast
5. Oś priorytetowa V Rozwój transportu kolejowego w Polsce
6. Oś priorytetowa VI Rozwój niskoemisyjnego transportu zbiorowego w miastach
7. Oś priorytetowa VII Poprawa bezpieczeństwa energetycznego
8. Oś priorytetowa VIII Ochrona dziedzictwa kulturowego i rozwój zasobów kultury
9. Oś priorytetowa IX Wzmocnienie strategicznej infrastruktury ochrony zdrowia
10. Oś priorytetowa X Pomoc techniczna

Zakres finansowania w obszarze energetyki i środowiska przedstawiono poniżej.

I Oś priorytetowa - Zmniejszenie emisyjności gospodarki:

- ◆ produkcja, dystrybucja oraz wykorzystanie odnawialnych źródeł energii (OZE), np. budowa, rozbudowa farm wiatrowych, instalacji na biomasę bądź biogaz,
- ◆ poprawa efektywności energetycznej w sektorze publicznym i mieszkaniowym,
- ◆ rozwój i wdrażanie inteligentnych systemów dystrybucji, np. budowa sieci dystrybucyjnych średniego i niskiego napięcia.

II Oś priorytetowa - Ochrona środowiska, w tym adaptacja do zmian klimatu:

- ◆ rozwój infrastruktury środowiskowej (np. oczyszczalnie ścieków, sieć kanalizacyjna oraz wodociągowa, instalacje do zagospodarowania odpadów komunalnych (poprawiające selektywną zbiórkę odpadów, w tym PSZOK),
- ◆ ochrona i przywrócenie różnorodności biologicznej, poprawa jakości środowiska miejskiego (np. redukcja zanieczyszczenia powietrza i rekultywacja terenów zdegradowanych),
- ◆ dostosowanie do zmian klimatu, np. zabezpieczenie obszarów miejskich przed niekorzystnymi zjawiskami pogodowymi, zarządzanie wodami opadowymi, projekty z zakresu małej retencji oraz systemy zarządzania klęskami żywiołowymi.

5.4 Regionalny Program Operacyjny Województwa Pomorskiego

Nazwa osi priorytetowej: OŚ PRIORYTETOWA 10 ENERGIA
OP odpowiada na wyzwania dotyczące wykorzystania potencjału posiadanych zasobów dla poprawy bezpieczeństwa dostaw energii, racjonalizacji zużycia energii oraz redukcji środowiskowych oddziaływań związanych z jej produkcją poprzez inwestycje skupiające się na efektywności energetycznej, odnawialnych źródłach energii i redukcji emisji.
Oczekiwane efekty wsparcia: <ol style="list-style-type: none">1. Zmniejszenie rocznego zużycia energii pierwotnej w budynkach publicznych (CI 32);2. Szacowany roczny spadek emisji gazów cieplarnianych (CI 34).

Nazwa osi priorytetowej: OŚ PRIORYTETOWA 11. ŚRODOWISKO
OP odpowiada na wyzwania dotyczące ograniczenia antropopresji na środowisko, poprawy środowiskowych warunków życia mieszkańców oraz wzrostu odporności regionu na zmiany klimatu poprzez inwestycje skupiające się na ograniczaniu zagrożeń naturalnych, gospodarce odpadami, gospodarce wodno-ściekowej oraz ochronie różnorodności biologicznej.
DZIAŁANIE 11.1. OGRANICZANIE ZAGROŻEŃ NATURALNYCH
Oczekiwane efekty wsparcia: <ol style="list-style-type: none">1. Liczba ludności odnoszącej korzyści ze środków ochrony przeciwpowodziowej (CI 20).
DZIAŁANIE 11.2. GOSPODARKA ODPADAMI
Oczekiwane efekty wsparcia: <ol style="list-style-type: none">1. Liczba osób objętych selektywnym zbieraniem odpadów,2. Moc przerobowa wspartych instalacji do gospodarowania odpadami.
DZIAŁANIE 11.3. GOSPODARKA WODNO-ŚCIEKOWA
Liczba dodatkowych osób korzystających z ulepszonych oczyszczania ścieków (CI 19).
DZIAŁANIE 11.4. OCHRONA RÓŻNORODNOŚCI BIOLOGICZNEJ

5.5 Program LIFE

Jedyny instrument finansowy Unii Europejskiej poświęcony wyłącznie współfinansowaniu projektów z dziedziny ochrony środowiska i klimatu. Jego głównym celem jest wspieranie procesu wdrażania wspólnotowego prawa ochrony środowiska, realizacja unijnej polityki w tym zakresie, a także identyfikacja i promocja nowych rozwiązań dla problemów dotyczących środowiska w tym przyrody.

Program LIFE na lata 2014-2020 podzielono na dwa podprogramy: na rzecz środowiska oraz na rzecz klimatu. Obszary priorytetowe Programu przedstawiają się następująco:

Program na rzecz środowiska:

- ◆ ochrona środowiska i efektywne gospodarowanie zasobami
- ◆ przyroda i różnorodność biologiczna
- ◆ zarządzanie i informacja w zakresie środowiska

Program na rzecz klimatu:

- ◆ ograniczenie wpływu człowieka na klimat
- ◆ dostosowanie się do skutków zmian klimatu
- ◆ zarządzanie i informacja w zakresie klimatu

Wśród pozostałych funduszy i programów, mogących stanowić źródło finansowania w ramach zadań związanych z ochroną środowiska, wymienić można m.in.:

- ◆ środki norweskie i EOG – Mechanizm Finansowy EOG oraz Norweski Mechanizm Finansowy (fundusze norweskie), w ramach których funkcjonują Programy Operacyjne: „Ochrona różnorodności biologicznej i ekosystemów”, „Wzmocnienie monitoringu środowiska oraz działań kontrolnych”, „Oszczędzanie energii i promowanie odnawialnych źródeł energii”.
- ◆ Bank Ochrony Środowiska – oferuje kredyty na rzecz inwestycji proekologicznych,
- ◆ Bank Gospodarstwa Krajowego – stanowi ważne ogniwo w zakresie finansowania przedsięwzięć z zakresu ochrony środowiska, w tym rynku oszczędności energii.

6. System realizacji Programu Ochrony Środowiska

6.1 Monitoring i kontrola realizacji Programu Ochrony Środowiska

Stały monitoring jest podstawowym źródłem informacji, w oparciu o które ocenić można, czy stan środowiska ulega poprawie czy pogorszeniu. Stanowi także oceny efektywności wdrażania polityki środowiskowej. Rozróżniamy dwa rodzaje monitoringu:

- monitoring stanu środowiska,
- monitoring polityki środowiskowej.

Obydwa typy monitoringu są ze sobą ściśle powiązane. Monitoring stanu środowiska jest wykorzystywany w definiowaniu polityki ochrony środowiska. W okresie wdrażania niniejszego programu, monitoring także będzie stosowany do uaktualnienia polityki ochrony środowiska. Celem monitoringu jest zwiększenie efektywności polityki środowiskowej poprzez zbieranie, analizowanie i udostępnianie danych dotyczących jakości środowiska i zachodzących w nim zmian. Informacja o stanie środowiska jest niezbędna do określania priorytetów ochrony środowiska, do monitorowania, egzekwowania i przestrzegania przepisów ochrony środowiska, do integrowania polityki. Powinien służyć zarówno organom decydującym, jak i społeczeństwu, sektorowi prywatnemu, pozarządowym organizacjom ekologicznym i wszystkim zainteresowanym grupom.

Poniższa tabela przedstawia harmonogram wdrażania programu ochrony środowiska dla Gminy Kartuzy.

PROGRAM OCHRONY ŚRODOWISKA DLA GMINY KARTUZY NA LATA
2017-2020 Z PERSPEKTYWĄ NA LATA 2021-2024

Tabela 14: Harmonogram wdrażania programu ochrony środowiska dla Gminy Kartuzy (opracowanie własne)

	2016	2017	2018	2019	2020	2021	2022	2023	2024
Monitoring stanu środowiska	X	X	X	X	X	X	X	X	X
Monitoring polityki środowiskowej	X	X	X	X	X	X	X	X	X
Mierniki efektywności Programu			X		X		X		X
Ocena realizacji planu operacyjnego			X		X		X		X
Raporty z realizacji Programu			X		X		X		X
Ocena realizacji celów i kierunków działań					X				X
Aktualizacja Programu ochrony środowiska									X

6.2 Zarządzanie Programem Ochrony Środowiska

Program Ochrony Środowiska dla Gminy Kartuzy na lata 2017-2020 z perspektywą na lata 2021-2024 zostaje przyjęty do realizacji na podstawie uchwały Rady Miejskiej w Kartuzach. Efektywna realizacja i zarządzanie niniejszym programem wymaga dużego zaangażowania administracji samorządowej, a także współpracy pomiędzy wszystkimi instytucjami (organizacjami) zaangażowanymi w zagadnienia ochrony środowiska.

Za wdrażanie programu odpowiedzialne są władze Gminy Kartuzy, które powinny wyznaczyć koordynatora realizacji programu. Taką rolę, w imieniu Burmistrza Kartuz, pełni Wydział Gospodarki Odpadami i Ochrony Środowiska. Koordynator będzie ściśle współpracował z Radą Miejską, przedstawiając okresowe sprawozdania z realizacji programu.

W latach 2017-2024 koordynator realizacji Programu co dwa lata ocenił będzie postęp w zakresie wdrażania zaplanowanych działań, a pod koniec 2024 r. nastąpi ewentualna ocena rozbieżności między celami zdefiniowanymi w Programie i analiza przyczyn tych rozbieżności. Wyniki oceny będą stanowiły wykładnię dla kolejnego Programu, w którym zostaną zdefiniowane cele i zadania.

Program będzie wdrażany przy udziale wielu partnerów, wśród których należy wymienić:

- poszczególne wydziały Urzędu Miejski,
- podmioty gospodarcze,
- instytucje kontrolujące,
- organizacje pozarządowe,
- rolników,
- nauczycieli,
- mieszkańców
- i innych.

Wszystkie jednostki będą musiały ze sobą współpracować poprzez stałą wymianę informacji i wiedzy. Jednocześnie każdy z partnerów powinien być informowany o postępach we wdrażaniu Programu. W celu usprawnienia tych działań zaleca się opracować szczegółowy harmonogram spotkań partnerów uczestniczących we wdrażaniu Programu. Bardzo ważna jest również współpraca z sąsiednimi gminami i miastami, bowiem zagrożenia dla środowiska mają pochodzenie lokalne, ale mogą one oddziaływać także na znacznie większych obszarach. Stąd też wynika potrzeba rozwiązań tych problemów w oparciu o współpracę międzygminną, np. w zakresie gospodarki wodnej i odpadami. Współpraca taka, oprócz pozytywnych efektów dla środowiska może przynieść także korzyści ekonomiczne.

Aktywność społeczna wspierana jest również poprzez niezależną prasę ekologiczną, różnorodne wydawnictwa, programy telewizyjne, akcje edukacyjne i promocyjne oraz Internet. Duże znaczenie dla ekspansji obywatelskiej aktywności ma nowe ustawodawstwo stwarzając powszechny dostęp do informacji o środowisku i procedury udziału społeczeństwa w zarządzaniu środowiskiem (ustawa Prawo Ochrony Środowiska).

7. Streszczenie w języku niespecjalistycznym

Program Ochrony Środowiska dla Gminy Kartuzy na lata 2017-2020 z perspektywą na lata 2021-2024 stanowi podstawowe narzędzie do prowadzenia polityki ekologicznej na terenie gminy. Głównym założeniem dokumentu jest poprawa stanu środowiska naturalnego oraz efektywne zarządzanie środowiskiem i jego zasobami.

Niniejszy dokument analizuje stan środowiska na terenie Gminy Kartuzy uwzględniając poszczególne jego elementy:

- Powietrze atmosferyczne
- Zagrożenie hałasem
- Pola elektromagnetyczne
- Gospodarowanie wodami
- Gleby
- Gospodarka odpadami
- Zasoby przyrodnicze
- Zagrożenie poważnymi awariami

Powyższe komponenty środowiska zostały scharakteryzowane pod kątem, stanu obecnego oraz możliwych zagrożeń. Aby poprawić stan poszczególnych elementów środowiska, dla każdego z nich został określony cel główny oraz kierunki interwencji. Cele i kierunki wynikają z obowiązujących dokumentów wyższego szczebla. W ramach wyznaczonych celów wyznaczono działania zmierzające do poprawy stanu środowiska naturalnego na terenie Gminy Kartuzy. Dokument określa także sposób monitorowania zmian wynikających z realizacji zaplanowanych działań.