

UCHWAŁA NR XXXV/409/2017

RADY MIEJSKIEJ W KARTUZACH

Z DNIA 31 MAJA 2017 R.

w sprawie zaliczenia do kategorii dróg gminnych dróg wewnętrznych w Grzybnie

Na podstawie art.18 ust. 2 pkt 15 ustawy z dnia 8 marca 1990 r. o samorządzie gminnym (tj. Dz. U. z 2016 poz. 446 z póź. zm.) oraz art. 7 ust. 2 ustawy z dnia 21 marca 1985 r. o drogach publicznych (tj. Dz. U. z 2016 r. poz. 1440 z póź. zm.)

**Rada Miejska w Kartuzach  
na wniosek Burmistrza Kartuz  
uchwala, co następuje:**

**§ 1.**

1. Zalicza się drogę wewnętrzną nr N07001G przedstawioną w załączniku nr 1 o długości 540m łączącą drogę gminną o nr G155460G z drogą gminną o nr G155461G w Grzybnie zlokalizowaną na działkach o numerach ewidencyjnych 277, 504, 505, obręb Grzybno oraz na działkach o numerach ewidencyjnych 64/3, 653 obręb Prokowo do kategorii dróg gminnych.

2. Zalicza się drogę wewnętrzną nr N07031G przedstawioną w załączniku nr 2 o długości 1272m łączącą drogę gminną o nr G155466G (ul. Rybacka) z drogą gminną o nr G155463G w Grzybnie zlokalizowaną na działkach o numerach ewidencyjnych 24/2, 31/11, 277, 494, obręb Grzybno oraz na działkach o numerach ewidencyjnych 73/2 obręb Prokowo do kategorii dróg gminnych.

**§ 2.**

Szczegółowe położenie i przebieg dróg oznaczony jest na mapie stanowiącej załącznik nr 1 i Załącznik nr 2 do niniejszej uchwały. W Załączniku nr 3 przedstawiono ogólny plan przebiegu dróg gminnych.

**§ 3.**

Wykonanie uchwały powierza się Burmistrzowi Kartuz.

**§ 4.**

Uchwała wchodzi w życie po upływie 14 dni od daty jej ogłoszenia w Dzienniku Urzędowym Województwa Pomorskiego z mocą obowiązującą od 1 stycznia 2018r.

Przewodniczący Rady  
Miejskiej w Kartuzach

  
Andrzej Przychowski

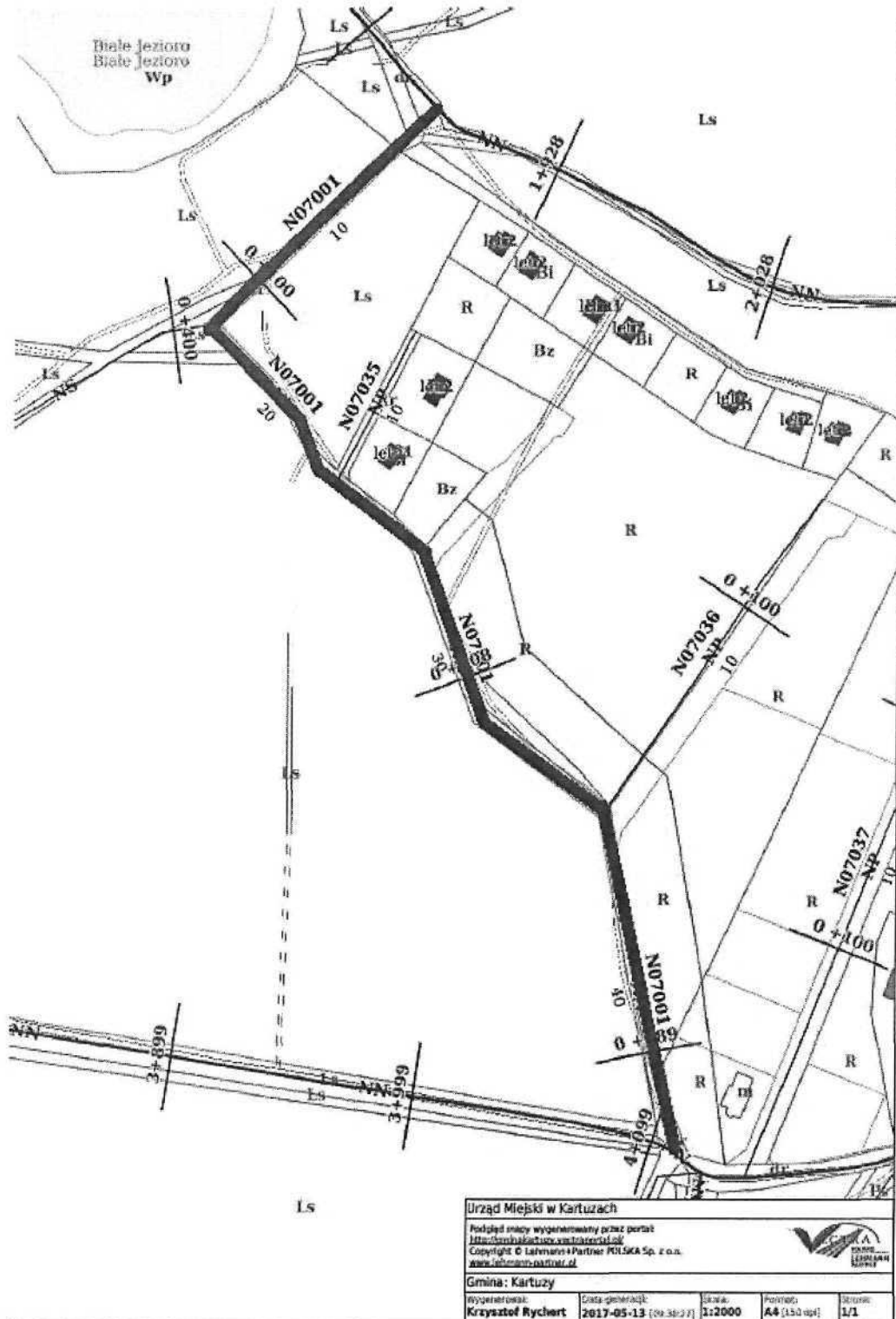
zatwierdzam, po uwzględnieniu  
formalno-prawnym

RP 07 ..... 15.05.2017 / 2017 r.

data ..... podpis ..... 

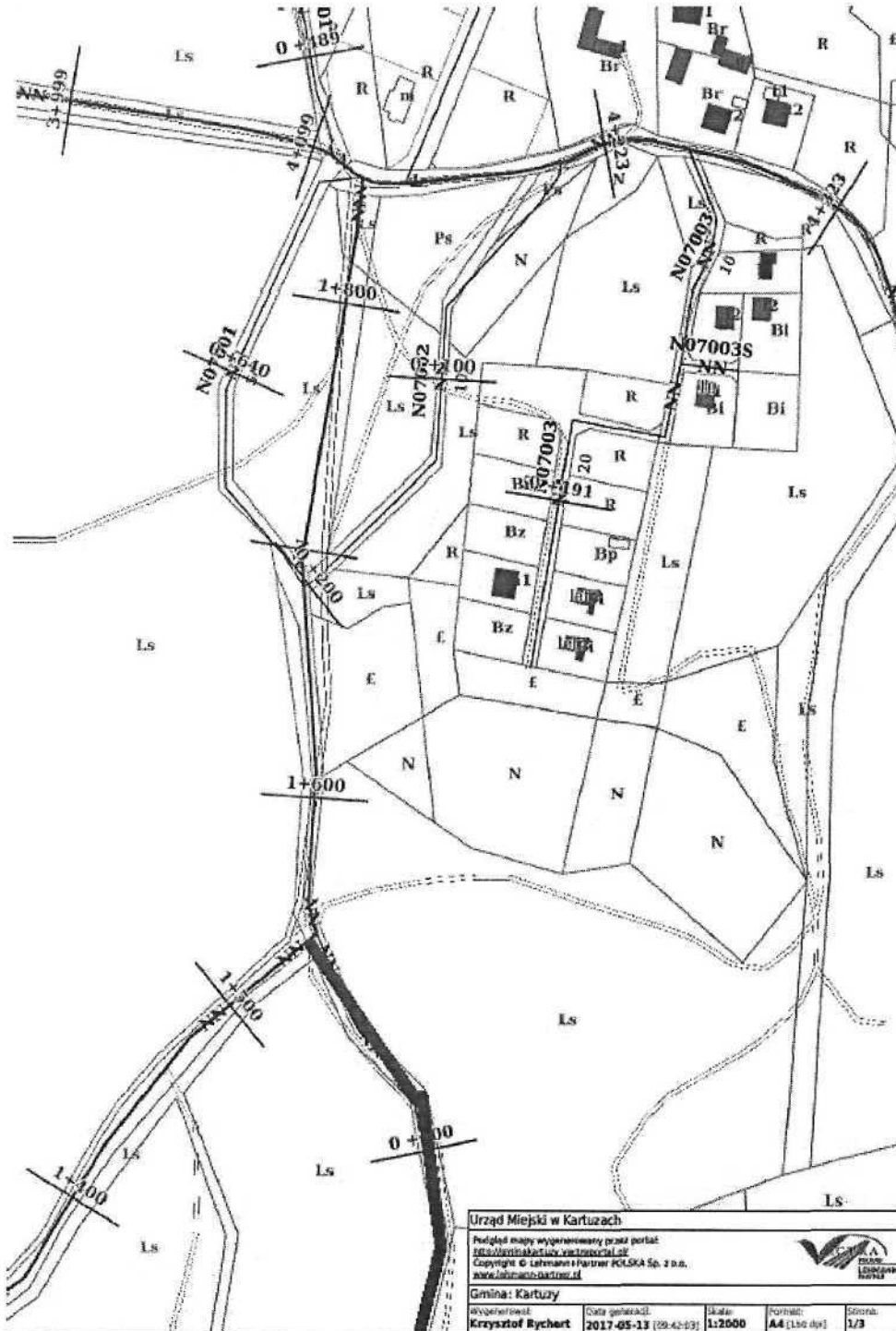
Załącznik Nr 1 do Uchwały Nr XXXV/409/2017  
Rady Miejskiej w Kartuzach  
z dnia 31 maja 2017 r.

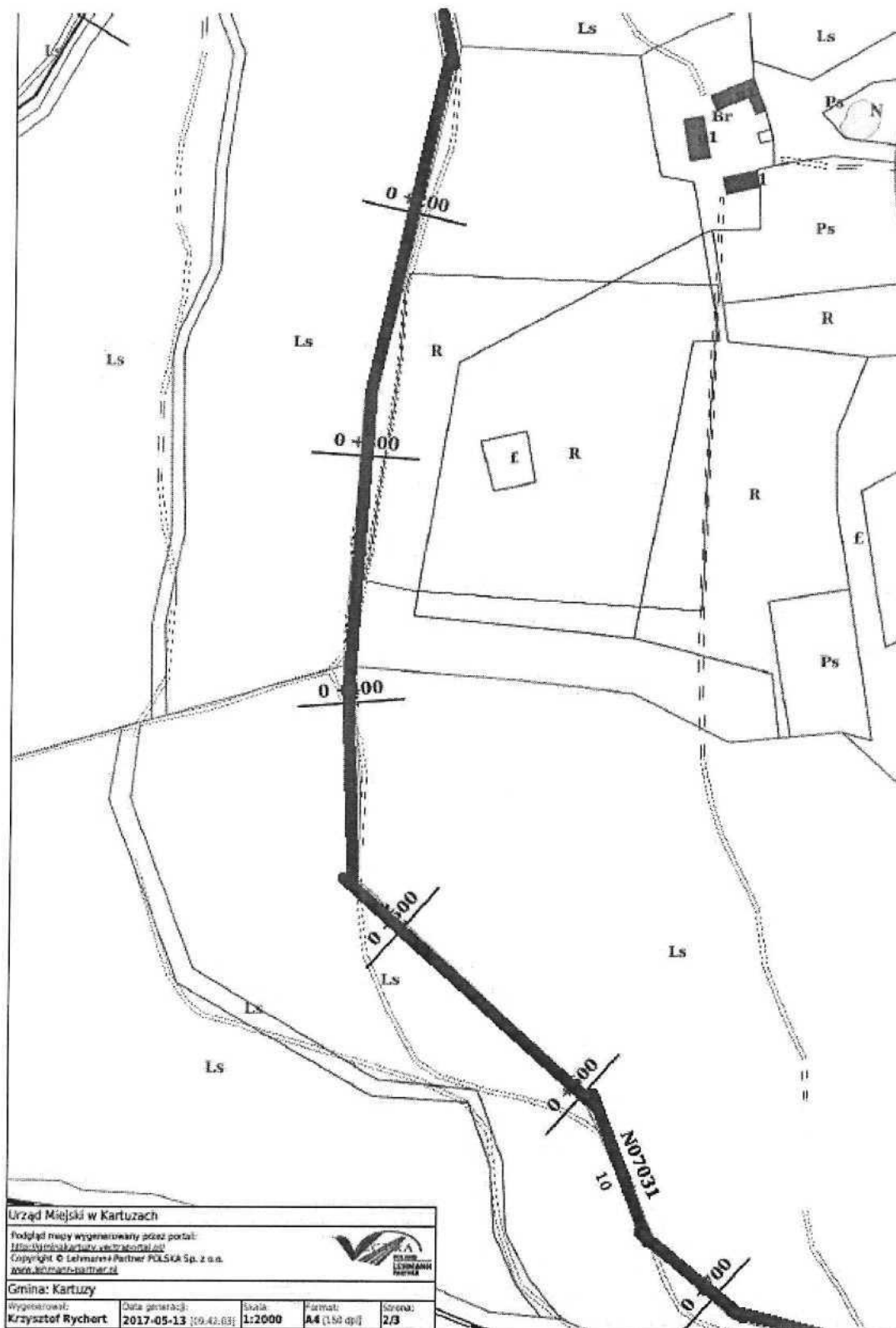
Załącznik nr 1




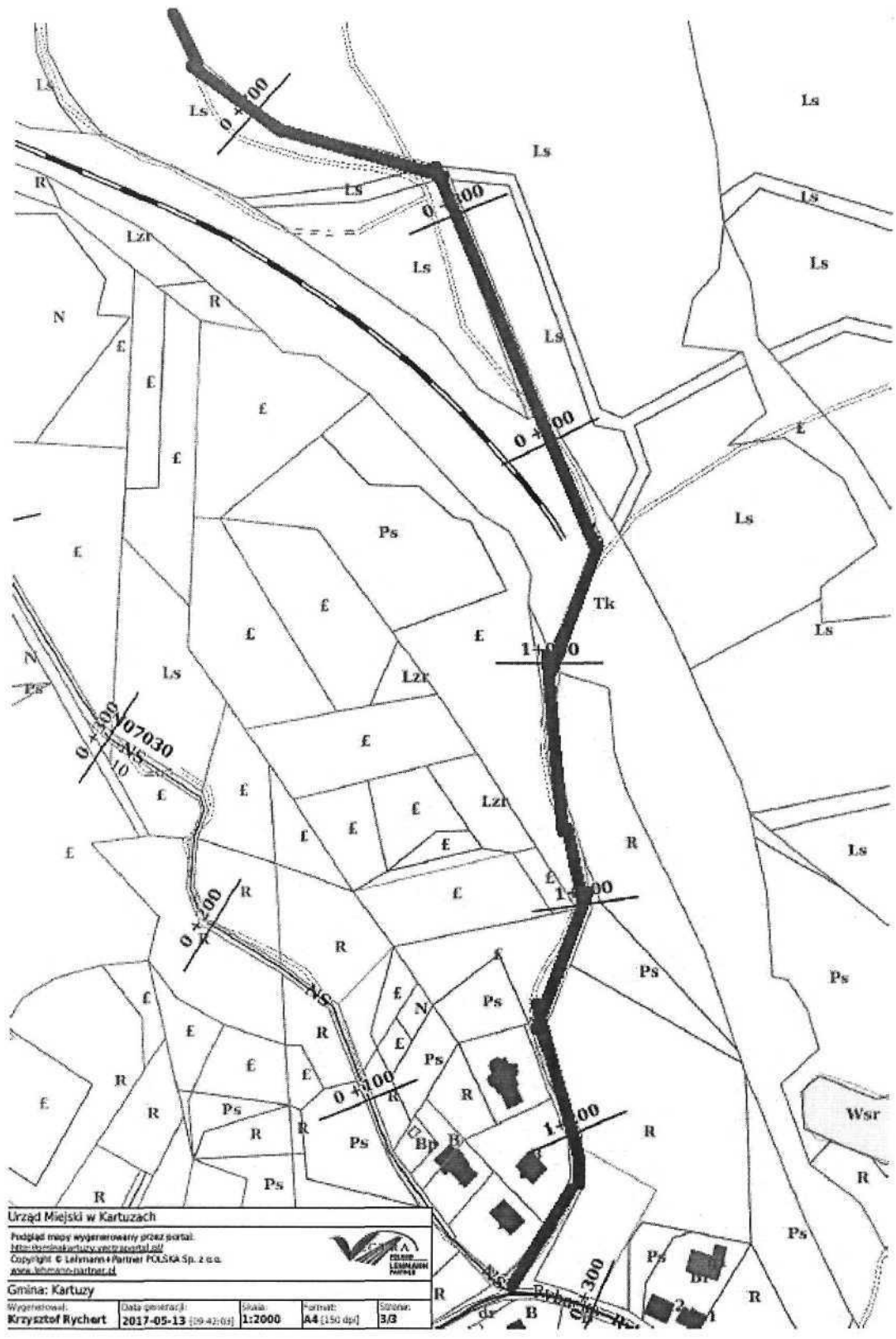
Załącznik Nr 2 do Uchwały Nr XXXV/409/2017  
Rady Miejskiej w Kartuzach  
z dnia 31 maja 2017 r.

Załącznik nr 2





Urząd Miejski w Kartuzach				
Podgląd mapy wygenerowany przez portal: <a href="http://mipolka.kartuzy.wydzial.gov.pl/">http://mipolka.kartuzy.wydzial.gov.pl/</a> Copyright © Lehmann+Partner POLSKA Sp. z o.o. <a href="http://www.lehmann-partner.pl">www.lehmann-partner.pl</a>				
				
Gmina: Kartuzy				
Wygenerował: Krzysztof Rychert	Data generacji: 2017-05-13 [09:42:03]	Skala: 1:2000	Format: A4 (150 dpi)	Strona: 2/3



Załącznik Nr 3 do Uchwały Nr XXXV/409/2017  
Rady Miejskiej w Kartuzach  
z dnia 31 maja 2017 r.

Załącznik nr 3

