

UCHWAŁA NR XL/459/2017

RADY MIEJSKIEJ W KARTUZACH

Z DNIA 25 PAŹDZIERNIKA 2017 R.

w sprawie: wyrażenia zgody na zawarcie kolejnych umów dzierżawy nieruchomości gruntowych.

Na podstawie art. 18 ust. 2 pkt 9 lit. a ustawy z dnia 8 marca 1990 r. o samorządzie gminnym (t.j. Dz. U. z 2016 r. poz. 446 z późn. zmianami) w związku z art. 13 ust. 1 i art. 37 ust. 4 ustawy z dnia 21 sierpnia 1997 r. o gospodarce nieruchomościami (t.j. Dz. U. z 2016, poz. 2147 z późn. zmianami).

**Rada Miejska w Kartuzach
na wniosek Burmistrza Kartuz
uchwala, co następuje:**

§ 1.

Wyraża się zgodę na zawarcie kolejnych umów dzierżawy nieruchomości gruntowych obejmujących:

1. Część działki o nr ewid. 206/3 położonej w Kartuzach, obr. 7, o pow. 0.0113 ha, stanowiącej własność Gminy Kartuzy, dla której Sąd Rejonowy w Kartuzach prowadzi księgę wieczyste nr GD1R/00018335/9 i GD1R/00030704/7.

2. Część działki o nr ewid. 206/3 położonej w Kartuzach, obr. 7, o pow. 0.0094 ha, stanowiącej własność Gminy Kartuzy, dla której Sąd Rejonowy w Kartuzach prowadzi księgę wieczyste nr GD1R/00018335/9 i GD1R/00030704/7.

3. Część działki o nr ewid. 179/2 położonej w Kartuzach, obr. 8, o pow. 0.1000 ha, stanowiącej własność Gminy Kartuzy, dla której Sąd Rejonowy w Kartuzach prowadzi księgę wieczystą nr GD1R/00037798/1.

4. Działkę nr ewid. 189/41 położoną w Mezowie, o pow. 0.0037 ha, stanowiącą własność Gminy Kartuzy, dla której Sąd Rejonowy w Kartuzach prowadzi księgę wieczystą nr GD1R/00040184/8.

5. Część działki o nr ewid. 54/21 położonej w Kartuzach, obr. 2, o pow. 0.0052 ha, stanowiącej własność Gminy Kartuzy, dla której Sąd Rejonowy w Kartuzach prowadzi księgę wieczystą nr GD1R/00037801/6.

6. Część działki o nr ewid. 54/17 położonej w Kartuzach, obr. 2, o pow. 0.0131 ha, stanowiącej własność Gminy Kartuzy, dla której Sąd Rejonowy w Kartuzach prowadzi księgę wieczystą nr GD1R/00037801/6.

7. Część działki o nr ewid. 54/18 położonej w Kartuzach, obr. 2, o pow. 0.0388 ha, stanowiącej własność Gminy Kartuzy, dla której Sąd Rejonowy w Kartuzach prowadzi księgę wieczystą nr GD1R/00037801/6.

8. Działkę nr ewid. 6/7 położoną w Bączu, o pow. 0.0700 ha, stanowiącą własność Gminy Kartuzy, dla której Sąd Rejonowy w Kartuzach prowadzi księgę wieczystą nr GD1R/00037555/6.

§ 2.

Wykonanie uchwały powierza się Burmistrzowi Kartuz.

§ 3.

Uchwała wchodzi w życie z dniem podjęcia.

Przewodniczący Rady
Miejskiej w Kartuzach

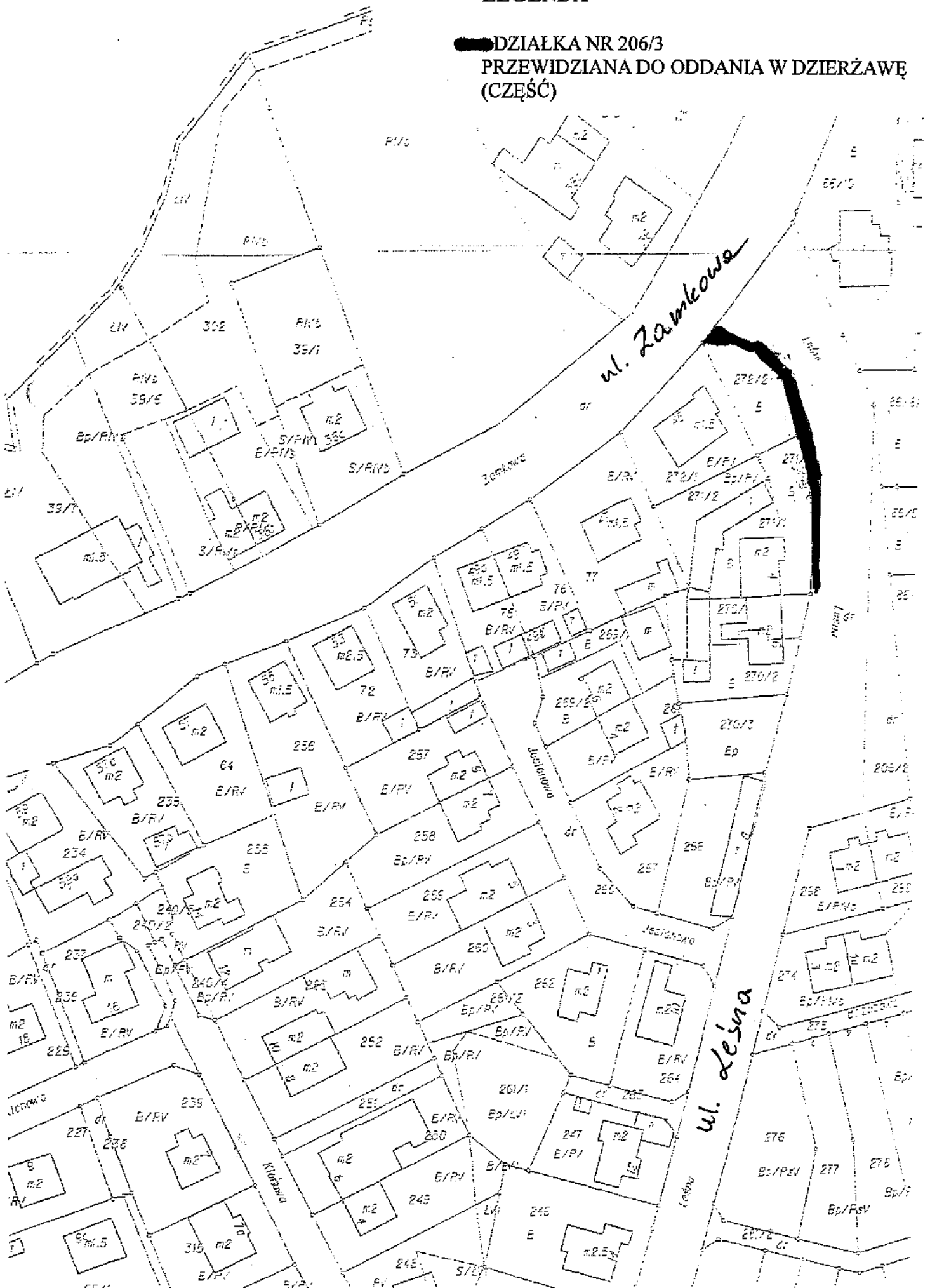

Andrzej Pryczkowski

zgodnie z procedurą wzięciem
formalno-prawnym
RP 07 16/10/2017 r.
16.10.2017 Kp

00
206/3
1: 314.444.123

LEGENDA

█ DZIAŁKA NR 206/3
PRZEWIDZIANA DO ODDANIA W DZIERŻAWĘ
(CZĘŚĆ)



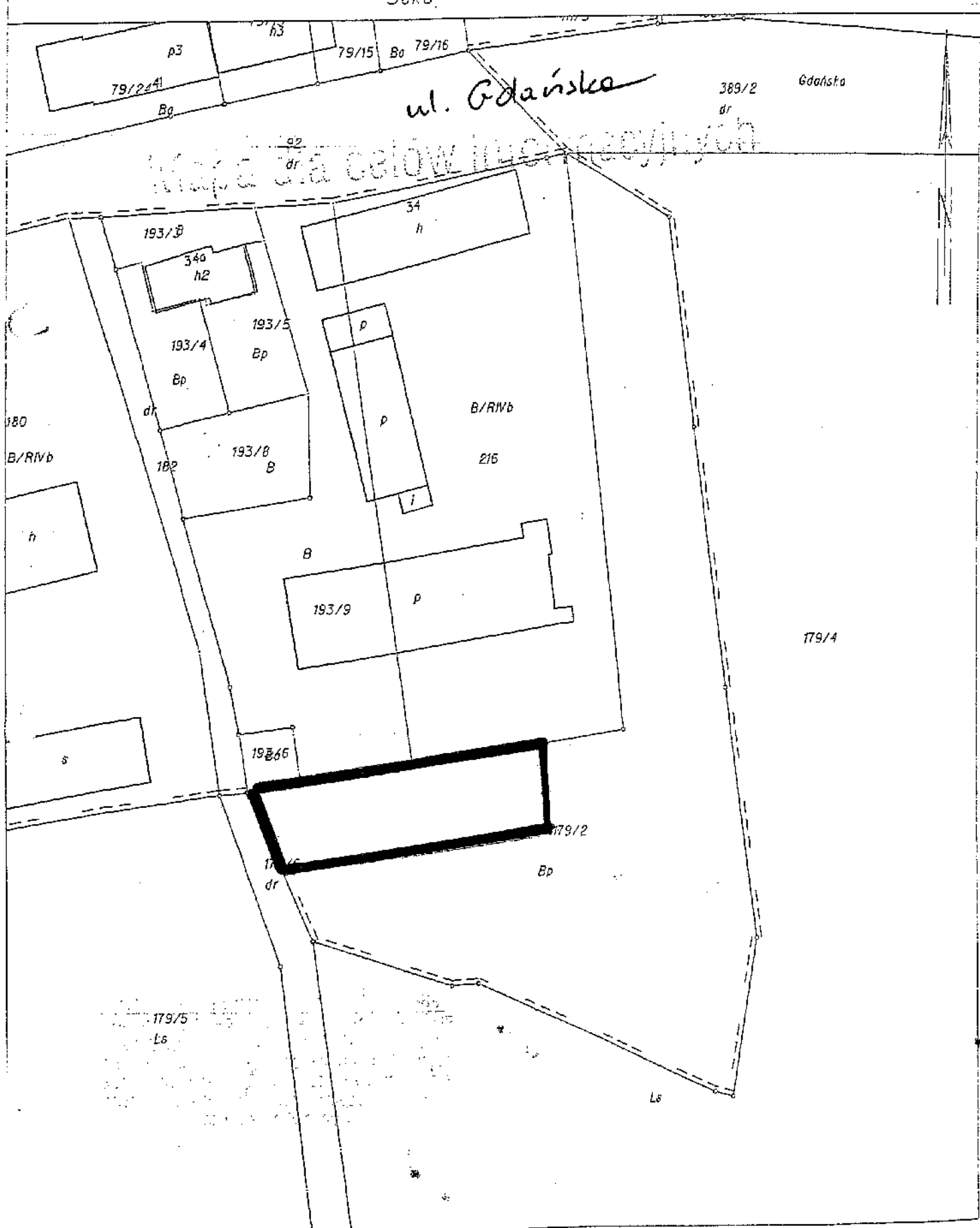
STAROSTWO POWIATOWE
w Kartuszech
WYDZIAŁ GEODEZYJNY
(2)

WYRYS Z

LEGENDA

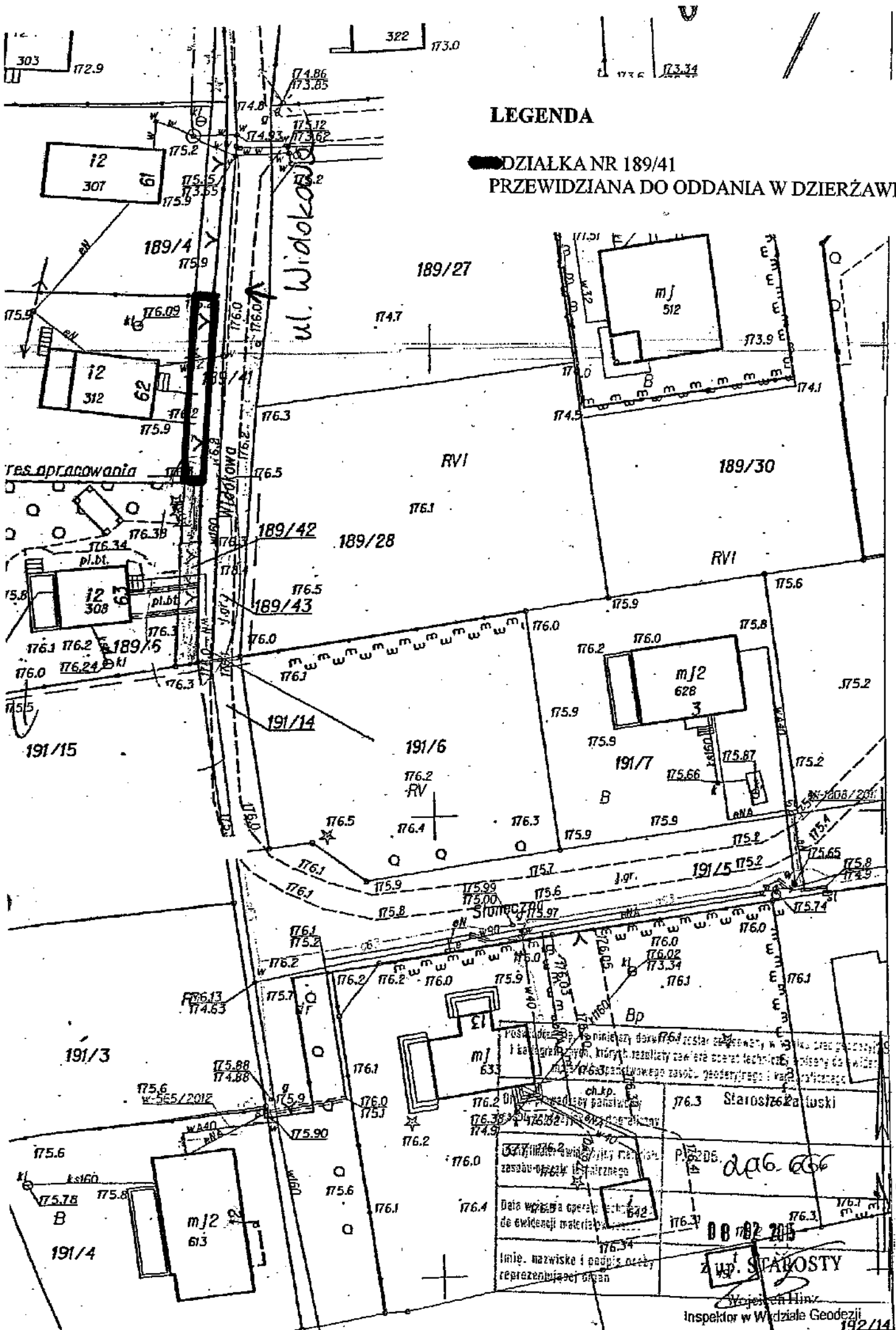
**DZIAŁKA NR 179/2
PRZEWIDZIANA DO ODDANIA W DZIERŻAWĘ
(CZEŚĆ)**

obr.
SEKC.



LEGENDA

**● DZIAŁKA NR 189/41
PRZEWIDZIANA DO ODDANIA W DZIERŻAWĘ**



303 172.9

322 173.0

173.34

12
307 6

189/4

189/27

mj 512

12
312 62

res. pracowania

RV1

189/30

12
308

189/42

189/28

RV1

189/43

mj2
628
3

191/15

191/14

191/6

191/7

189/5

RV

191/5

ul. Słoneczna

191/3

mj 633

Starostwo Powiatowe

175.6
w. 555/2012

176.2
Data wpisania operacji do ewidencji nieruchomości

Starostwo Powiatowe

191/4

mj2 613

176.4
imię, nazwisko i podpis osoby reprezentującej organ

08 02 2015

Województwo Śląskie

Inspektor w Wydziale Geodezji

192/14

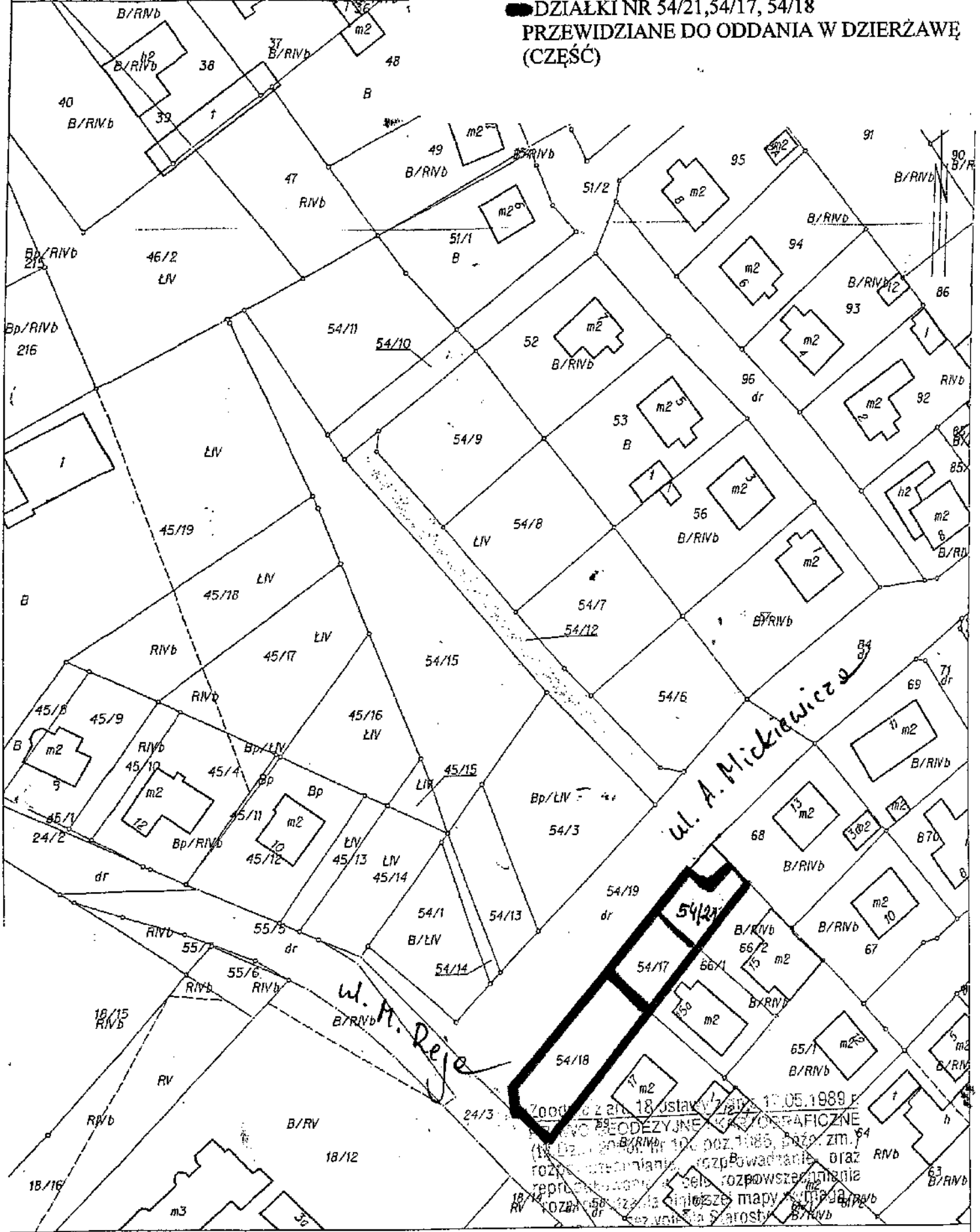
MAPA DO

STAROSTWO POWIATOWE
w Kartuzach
WYDZIAŁ GEODEZJI
(2)

0,
Sekcja m

LEGENDA

● DZIAŁKI NR 54/21, 54/17, 54/18
PRZEWDZIANE DO ODDANIA W DZIERŻAWĘ
(CZĘŚĆ)



ul. A. Reje

ul. A. Mickiewicza

Zgodnie z art. 18 Ustawy z dnia 17.05.1989 r.
o wydziale geodezyjne i kartograficzne
(Dz. U. z 1989 r. poz. 100, późn. zm.)
rozpracowanie planów, rozpracowanie oraz
reprodukcję i wydanie, a także rozpowszechnienie
rozpracowanych i wydanych mapy, planów, rysunków
i dokumentacji geodezyjnej i kartograficznej
w Starostwie

STAROSTWO POWIATOWE
w Kartuzach
WYDZIAŁ GEODEZJI
(2)

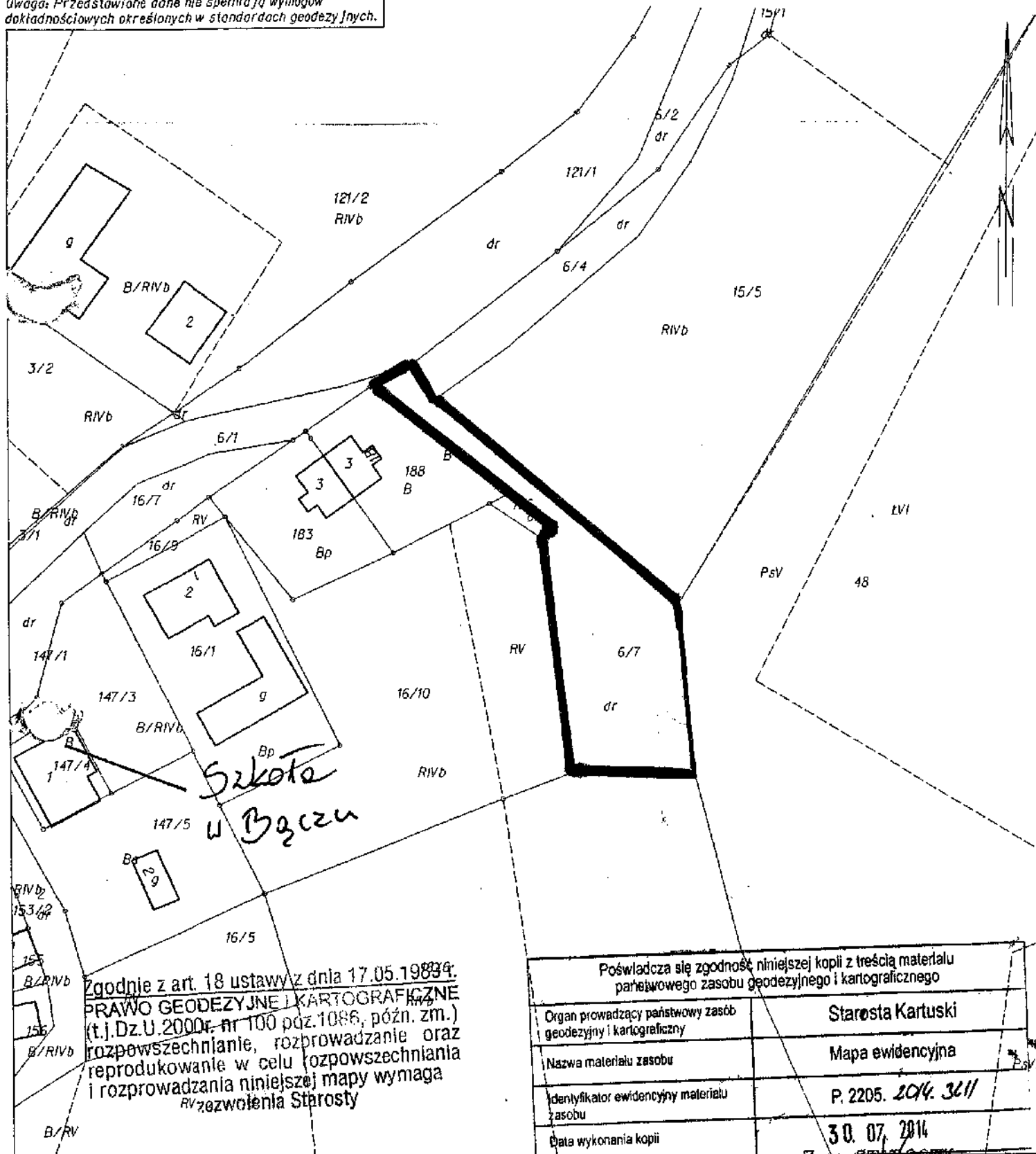
KOPI

Układ wsp. płaski

LEGENDA

**DZIAŁKA NR 6/7
PRZEWDZIANA DO ODDANIA W DZIERŻAWĘ**

Uwaga: Przedstawione dane nie spełniają wymogów dokładnościowych określonych w standardach geodezyjnych.



*Szkoła
w Bączu*

Zgodnie z art. 18 ustawy z dnia 17.05.1989r.
PRAWO GEODEZYJNE I KARTOGRAFICZNE
(t.j. Dz.U. 2000r. nr 100 poz. 1086, późn. zm.)
rozpowszechnianie, rozprowadzanie oraz
reprodukcowanie w celu rozpowszechniania
i rozprowadzania niniejszej mapy wymaga
Rozzwolenia Starosty

Poświadczą się zgodność niniejszej kopii z treścią materiału państwowego zasobu geodezyjnego i kartograficznego	
Organ prowadzący państwowy zasób geodezyjny i kartograficzny	Starosta Kartuski
Nazwa materiału zasobu	Mapa ewidencyjna
Identyfikator ewidencyjny materiału zasobu	P. 2205. 2014. 3011
Data wykonania kopii	30. 07. 2014
Imię, nazwisko i podpis osoby reprezentującej organ	Z up. STAROSTY <i>Jakub Szeja</i>