

**Uchwała Nr XL/461/2017
Rady Miejskiej w Kartuzach**

z dnia 25 października 2017 r.

w sprawie: wyrażenia zgody na nabycie prawa własności nieruchomości o nr ewid. działki 255/5 położonej w Grzybnie.

Na podstawie art. 18 ust. 2 pkt 9 lit a i art. 7 ust. 1 pkt 10 ustawy z dnia 8 marca 1990 r. o samorządzie gminnym (t.j. Dz. U. z 2016 r., poz. 446 ze zm.) w zw. z art. 13 ust. 1 ustawy z dnia 21 sierpnia 1997 r. o gospodarce nieruchomościami (t.j. Dz.U. z 2016 r., poz. 2147 ze zm.).

**Rada Miejska w Kartuzach
na wniosek Burmistrza Kartuz
uchwala, co następuje:**

§ 1

Wyraża się zgodę na nabycie przez Gminę Kartuzy prawa własności nieruchomości położonej w Grzybnie, oznaczonej numerem ewid. działki 255/5 o pow. 0.0076 ha, dla której Sąd Rejonowy w Kartuzach prowadzi księgę wieczystą o nr KW GD1R/00002251/1.


§ 2

Wykonanie uchwały powierza się Burmistrzowi Kartuz.

§ 3

Uchwała wchodzi w życie z dniem podjęcia.

Przewodniczący Rady
Miejskiej w Kartuzach


Andrzej Pryczkowski

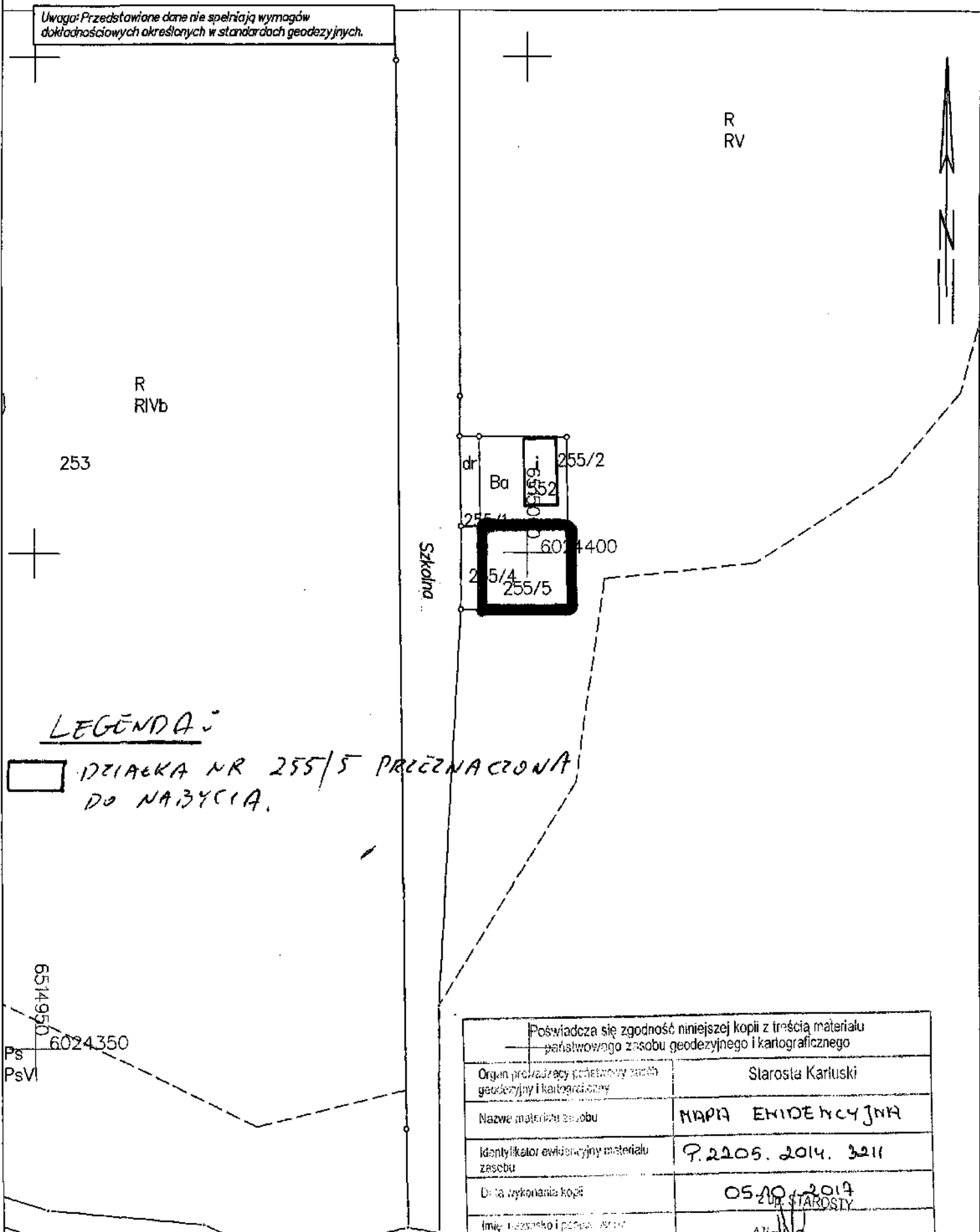
zawieszono w trybie postępowania
formalno-prawnym
14.10.2017 r.
14.10.2017 r.

MAPA EWIDENCJI GRUNTÓW I BUDYNKÓW


SKALA 1:500

Układ odniesienia: PL-ETRF89, układ wsp. płaskich: PL-2000 strefa 6 (18°), układ wys.: PL-KRON86-NH
obr. Grzybno 0006: dz. 255/5

Uwaga: Przedstawione dane nie spełniają wymagań dokładnościowych określonych w standardach geodezyjnych.



LEGENDA:

 DZIAŁKA NR 255/5 PRZECZYNIONA DO NABYCIA.

Poświadczam zgodność niniejszej kopii z treścią materiału państwowego zasobu geodezyjnego i kartograficznego	
Organ prowadzący państwowy zasób geodezyjny i kartograficzny	Starosta Karłuski
Nazwa materiału zasobu	MAPA EWIDENCYJNA
Identyfikator ewidencyjny materiału zasobu	P.2205.2014.3211
Data wykonania kopii	05.10.2014 LUR STAROSTY
Imię i nazwisko i podpis osoby reprezentującej organ	Anna Grzybka INSPEKTOR GOS. GEODEZJI