

**Uchwała Nr XL/463/2017  
Rady Miejskiej w Kartuzach**

**z dnia 25 października 2017 r.**

**w sprawie: wyrażenia zgody na zamianę prawa własności nieruchomości oznaczonych nr ewid. działek 419/4 na 806 położonych w Kielpinie.**

Na podstawie art. 18 ust. 2 pkt 9 a ustawy z dnia 8 marca 1990 r. o samorządzie gminnym (t.j. Dz. U. z 2016 r., poz. 446 ze zm.) w zw. z art. 13 ust. 1, art. 15 ust. 1 i art. 37 ust. 2 pkt 4 ustawy z dnia 21 sierpnia 1997 r. o gospodarce nieruchomościami (t.j. Dz. U. z 2016 r., poz. 2147 ze zm.).

**Rada Miejska w Kartuzach  
na wniosek Burmistrza Kartuz  
uchwala, co następuje:**

**§ 1**

Wyraża się zgodę na zamianę prawa własności nieruchomości gruntowych położonych w Kielpinie, oznaczonych nr ewid. działki 419/4 o pow. 0.1260 ha, stanowiącej własność Gminy Kartuzy, dla której Sąd Rejonowy w Kartuzach prowadzi księgę wieczystą nr GD1R/00007711/9 na działkę o nr ewid. 806 o pow. 0.1217 ha, stanowiącej własność osoby fizycznej, dla której Sąd Rejonowy w Kartuzach prowadzi księgę wieczystą nr GD1R/00025739/3.

**§ 2**

Wykonanie uchwały powierza się Burmistrzowi Kartuz.

**§ 3**

Uchwała wchodzi w życie z dniem podjęcia.

Przewodniczący Rady  
Miejskiej w Kartuzach

  
Andrzej Fryczkowski

zatwierdzona przez władzę  
formalno-prawną  
RP 07 ..... 2017 r.  
06.10.2017

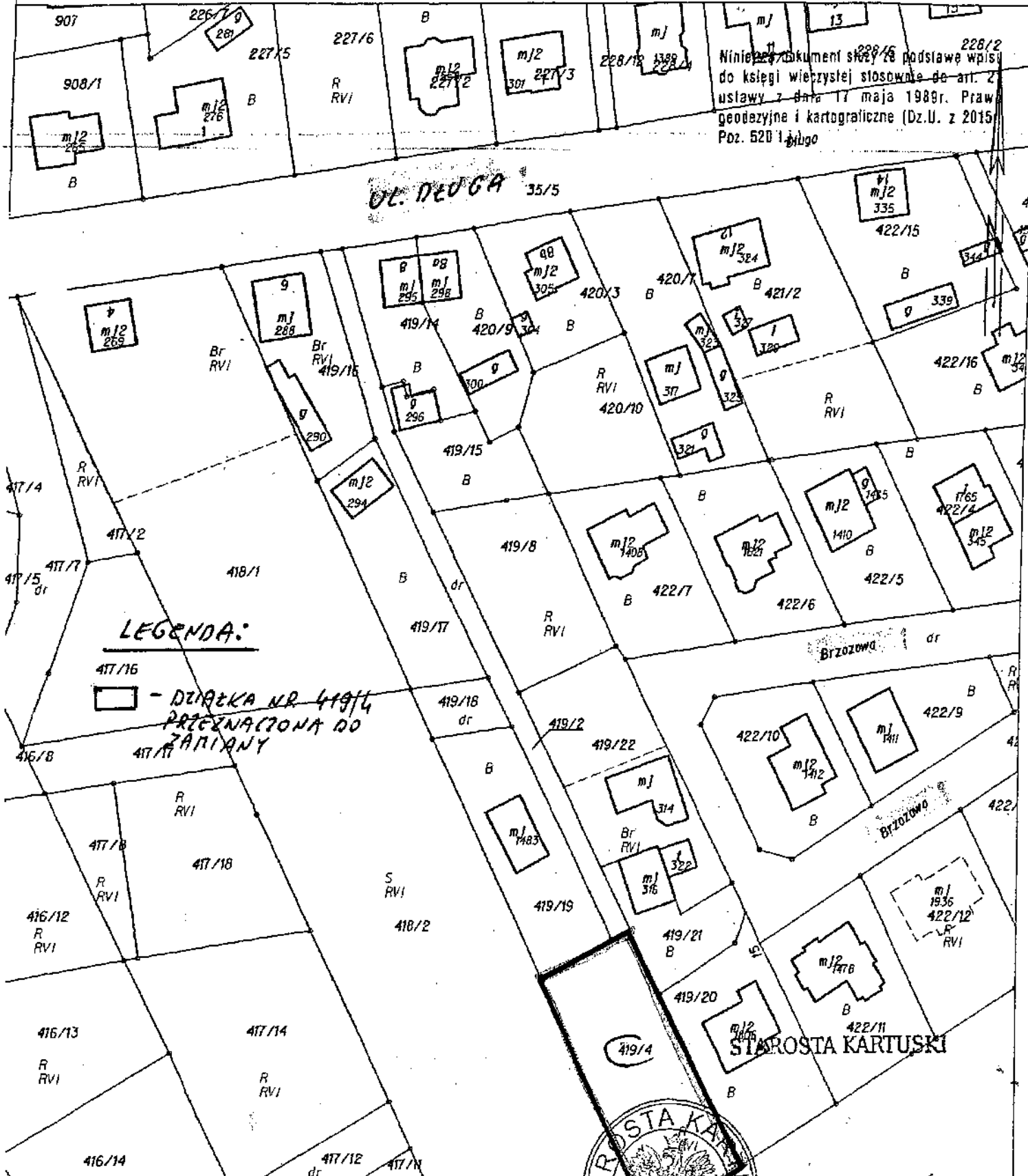
# WYRYS Z MAPY EWIDENCYJNEJ

## SKALA 1:1000

## CZĘŚCIOWY


Układ wsp. płaskich: 2000 strefa 6 (18'), układ odn.: Kronsztadt 86  
obr. Kielpino 0008: dz. 419/8

Niniejszy dokument służy do podstawy wpisu do księgi wieczystej stosownie do art. 2 ustawy z dnia 17 maja 1989r. Prawa geodezyjne i kartograficzne (Dz.U. z 2015 Poz. 520 i 540)




### LEGENDA:

417/16

 - DZIAŁKA NR 419/4 PRZEZNACZONA DO ZAMIANY

STAROSTA KARTUSKI

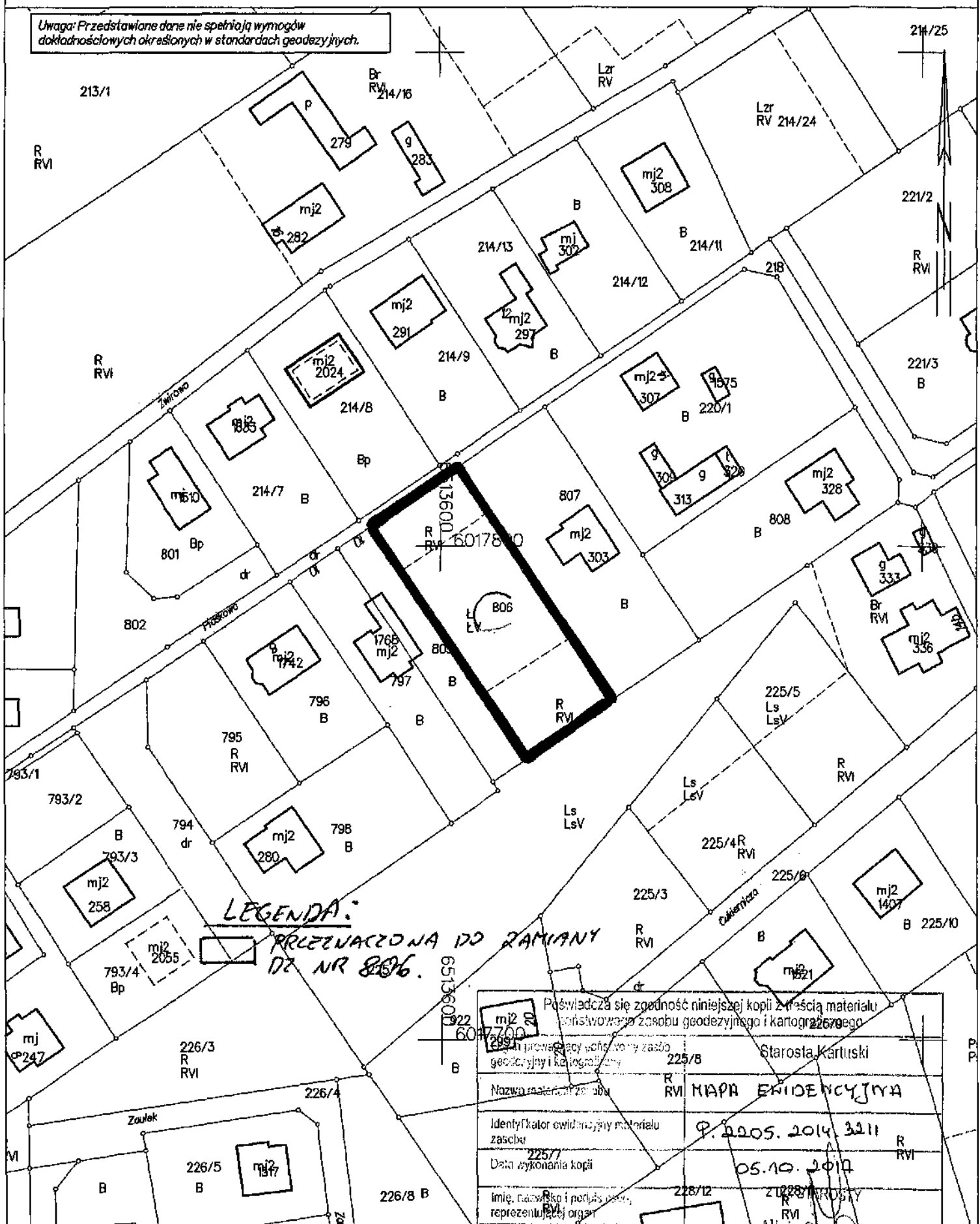


# MAPA EWIDENCJI GRUNTÓW I BUDYNKÓW

SKALA 1:1000

Układ odniesienia: PL-ETRF89, układ wsp. płaskich: PL-2000 strefa 6 (18°), układ wys.: PL-KRON86-NH  
obr. Kiełpino 0008: dz. 806

Uwaga: Przedstawione dane nie spełniają wymogów dokładnościowych określonych w standardach geodezyjnych.



## LEGENDA:

PRZEZNACZONA DO ZAMIANY  
DZ NR 806.

	Posiadać się zgodność niniejszej kopii z treścią materiału geodezyjnego z zasobu geodezyjnego i kartograficznego
	Starosta Kartuski
Nazwa materiału z zasobu	R RV MAPA EWIDENCYJNA
Identyfikator ewidencyjny materiału z zasobu	P. 2205. 2014. 3211
Data wykonania kopii	05.10. 2014
Imię, nazwisko i podpis osoby reprezentującej organ	228/12 Alicja Gzelińska R RV INSPEKTOR ds. GEODEZJI