

**UCHWAŁA NR XLII/484/2017**

**RADY MIEJSKIEJ W KARTUZACH**

**Z DNIA 27 GRUDNIA 2017 R.**

**w sprawie: uchwalenia Programu usuwania wyrobów zawierających azbest z terenu Gminy Kartuzy**

Na podstawie art. 18 ust. 2 pkt 15 ustawy z dnia 8 marca 1990 r. o samorządzie gminnym (t.j. Dz.U. z 2017 r. poz. 1875) oraz art. 1, art. 14 ust. 1 ustawy z dnia 27 kwietnia 2001r. Prawo Ochrony Środowiska (t. j . Dz.U. z 2017 r. poz. 519 z późn. zm.),

**Rada Miejska w Kartuzach  
na wniosek Burmistrza Kartuz  
uchwala, co następuje:**

**§ 1.**

Uchwala się *Program usuwania wyrobów zawierających azbest z terenu Gminy Kartuzy*, w brzmieniu określonym w załączniku do niniejszej uchwały.

**§ 2.**

Traci ważność uchwała Rady Miejskiej w Kartuzach nr XIII/218/2011 z dnia 21 grudnia 2011 r. w sprawie uchwalenia *Gminnego Programu usuwania wyrobów zawierających azbest dla Gminy Kartuzy na lata 2012-2032*.

**§ 3.**

Wykonanie uchwały powierza się Burmistrzowi Kartuz.

**§ 4.**

Uchwała wchodzi w życie z dniem podjęcia.

Przewodniczący Rady  
Miejskiej w Kartuzach

**Andrzej Pryczkowski**

zawierającym jego wizerunek  
burmistrza gminy  
RF 07  
data 04.12.2017  
podpis

# **PROGRAM USUWANIA WYROBÓW ZAWIERAJĄCYCH AZBEST Z TERENU GMINY KARTUZY**



KARTUZY, PAŹDZIERNIK 2017 R.



## Spis treści

1. Wstęp.....	3
1.1. Zadania samorządu gminy wynikające z Programu Oczyszczania Kraju z Azbestu na lata 2009 – 2032.....	3
1.2. Ogólna charakterystyka gminy.....	4
1.3. Cele, zadania i koncepcja zarządzania Programem.....	7
2. Charakterystyka wyrobów zawierających azbest i oddziaływanie azbestu na zdrowie człowieka.....	8
2.1. Występowanie i zastosowanie azbestu.....	8
2.2. Wpływ azbestu na organizm ludzki.....	9
2.3. Ograniczenie negatywnych skutków oddziaływania azbestu.....	10
3. Stan prawny w zakresie użytkowania i usuwania wyrobów i odpadów zawierających azbest.....	12
3.1. Regulacje ustawowe.....	12
3.2. Akty wykonawcze.....	13
3.3. Zasady postępowania z wyrobami zawierającymi azbest.....	16
3.4. Składowiska odpadów zawierających azbest.....	16
4. Zadania jednostek samorządu terytorialnego w zakresie usuwania azbestu.....	17
5. Gospodarowanie wyrobami i odpadami zawierającymi azbest w gminie.....	19
5.1. Cele i harmonogram realizacji Programu usuwania azbestu z terenu Gminy Kartuzy.....	20
5.2. Analiza wyników inwentaryzacji.....	21
5.3. Koszt unieszkodliwienia poprzez składowanie płyt azbestowo cementowych z pokryć dachowych i elewacji budynków gospodarczych i mieszkalnych.....	25
5.4. Możliwości pozyskania środków finansowych na działania związane z usuwaniem azbestu z terenu Gminy Kartuzy oraz składowaniem odpadów zawierających azbest.....	25
5.5. Edukacja mieszkańców Gminy odnośnie szkodliwości i możliwości unieszkodliwienia azbestu poprzez składowanie.....	28
6. Podsumowanie.....	28
7. Literatura.....	30
8. Załączniki.....	32



## 1. Wstęp

Opracowanie Programu usuwania wyrobów zawierających azbest z terenu Gminy Kartuzy związane jest z realizacją zapisów zawartych w Programie Oczyszczania Kraju z Azbestu na lata 2009-2032 (w skrócie POKzA). Krajowy program został przyjęty przez Radę Ministrów Rzeczypospolitej Polskiej dnia 14 lipca 2009 uchwałą nr 122/2009 (zmienioną uchwałą nr 39/2010 z 15 marca 2010 r.) zwany dalej POKzA. Wyznacza on cele którymi są:

1. usunięcie i unieszkodliwienie poprzez składowanie wyrobów zawierających azbest,
2. minimalizacja negatywnych skutków zdrowotnych spowodowanych obecnością azbestu na terytorium kraju,
3. likwidacja szkodliwego oddziaływania azbestu na środowisko.

W niniejszym *Programie* w oparciu o dane uzyskane z inwentaryzacji metodą spisu z natury wyrobów zawierających azbest wytyczono cele, ustalono harmonogram usuwania wyrobów zawierających azbest oraz oszacowano całościowy koszt unieszkodliwienia poprzez składowanie wyrobów zawierających azbest z terenu gminy. W Programie zawarto również informacje na temat kompetencji i obowiązków organów administracyjnych gminy względem realizacji zadań nałożonych poprzez POKzA.

### 1.1. Zadania samorządu gminy wynikające z Programu Oczyszczania Kraju z Azbestu na lata 2009 – 2032

Program Oczyszczania Kraju z Azbestu na lata 2009-2032 opisuje obowiązki, kompetencje i zasady współpracy poszczególnych organów administracyjnych w kraju w celu realizacji założonych celów. Na poziomie lokalnym zadania powinny być realizowane m.in. przez samorząd gminny. Do zadań nadzorowanych przez Burmistrza Kartuz zgodnie z POKzA należą:

1. gromadzenie informacji o ilości, rodzaju i miejscach występowania wyrobów zawierających azbest oraz przekazywanie jej do marszałka województwa z wykorzystaniem dostępnego narzędzia informatycznego [www.bazaazbestowa.pl](http://www.bazaazbestowa.pl),
2. przygotowywanie i aktualizacja programów usuwania azbestu i wyrobów zawierających azbest,
3. organizowanie szkoleń lokalnych w zakresie usuwania wyrobów zawierających azbest z terenu nieruchomości bez korzystania z usług wyspecjalizowanych firm,
4. organizowanie usuwania wyrobów zawierających azbest przy wykorzystaniu pozyskanych na ten cel środków krajowych lub unijnych z uwzględnieniem zasad zawartych w Programie,
5. inspirowanie właściwej postawy obywateli w zakresie obowiązków związanych z usuwaniem wyrobów zawierających azbest,
6. współpraca z marszałkiem województwa w zakresie:
  - inwentaryzacji wyrobów zawierających azbest,
  - opracowywania programów usuwania wyrobów zawierających azbest,
  - lokalizacji składowisk odpadów zawierających azbest,



7. współpraca z mediami w celu propagowania odpowiednich inicjatyw społecznych oraz rozpowszechniania informacji dotyczących zagrożeń powodowanych przez azbest,
8. współpraca z organizacjami społecznymi wspierającymi realizację Programu,
9. współpraca z organami kontrolnymi (inspekcja sanitarna, inspekcja pracy, inspekcja nadzoru budowlanego, inspekcja ochrony środowiska).

Gmina Kartuzy chcąc realizować *Program* wykonała inwentaryzację wyrobów zawierających azbest na terenie wszystkich posesji znajdujących się na jej terenie. Na podstawie zebranych danych opracowano Program usuwania azbestu z terenu Gminy Kartuzy.

## 1.2. Ogólna charakterystyka gminy

Obszar gminy Kartuzy położony jest w centralnej części województwa pomorskiego, w zachodniej części Aglomeracji Gdańskiej, w mezoregionie Pojezierza Kaszubskiego. Stolica gminy – Kartuzy oddalona jest o 33,2 km od stolicy województwa – Gdańska. Gmina Kartuzy ma status gminy miejsko – wiejskiej, na którą składa się: miasto Kartuzy, 24 sołectwa, 32 miejscowości wiejskie, w tym 26 wsi. Powierzchnia gminy wynosi 205,28 km<sup>2</sup>. Liczba ludności w 2016 r. wyniosła 33 512 osób.

W Gminie Kartuzy znajduje się 9 rezerwatów przyrody, w tym:

1. Kurze Grzędy - rezerwat faunistyczny, który obejmuje otoczone lasem jeziora i oczka wodne z układem torfowisk.
2. Leśne Oczko - rezerwat torfowiskowy ze śródleśnym jeziorem dystroficznym otoczonym zbiorowiskami torfowisk.
3. Jezioro Lubygość - rezerwat krajobrazowy z jeziorem rynnowym otoczonym lasem bukowym z ok. 200-letnim drzewostanem i rzadkimi gatunkami roślin.
4. Szczelina Lechicka - rezerwat leśny z naturalnymi, bukowymi zbiorowiskami leśnymi wokół jeziora.
5. Staniszewskie Błoto - rezerwat torfowiskowy, który pierwotnie chronił bezleśne torfowisko wysokie oraz stanowisko głuszca.
6. Staniszewskie Zdroje - rezerwat krajobrazowy z licznymi zbiorowiskami leśnymi, obejmujący bogato urzeźbiony fragment zboczy doliny Łeby z kilkoma kotłami (cyrkami) źródłiskowymi i wąwozami z okresowymi strugami.
7. Zamkowa Góra - rezerwat leśny, który chroni kwaśną i żyzną buczynę z ok. 250-letnim drzewostanem porastającym wzniesienia morenowe.
8. Żurawie błota - rezerwat torfowiskowy. Obejmuje oligotroficzne jezioro kamienne typu lobeliowego otoczone lasami.



9. Stare Modrzewie - rezerwat leśny (Nadleśnictwo Kartuzy, Leśnictwo Kiełpino).

Kaszubski Park Krajobrazowy obejmuje swoim zasięgiem obszar Gminy Kartuzy. Jest to park o urozmaiconej rzeźbie terenu, obejmujący zespół Jezior Raduńsko - Ostrzyckich, Wzgórza Szymbarskie oraz kompleks Lasów Mirachowskich i zespół Jezior Potęgowskich. W Gminie Kartuzy położona jest północna i wschodnia część Parku. W celu ochrony środowiska ustanowiono również otulinę obszaru, która zajmuje część Gminy Kartuzy, na wschód od granicy parku.

Wśród ustanowionych na terenie Gminy Obszarów Chronionego Krajobrazu można wyróżnić:

1. Obszar Chronionego Krajobrazu Doliny Raduni, który obejmuje dno i zbocze doliny rzeki Raduni od Goręczyna do Pruszcza Gdańskiego. Walory przyrodnicze obszaru to złożona struktura geomorfologiczna (baseny i przełomy rzeczne) i hydrograficzna oraz zróżnicowanie florystyczne. Obszar ten pełni również istotną rolę jako „korytarz ekologiczny”.
2. Kartuski Obszar Chronionego Krajobrazu położony pomiędzy obszarem Kaszubskiego Parku Krajobrazowego, a Obszarem Chronionego Krajobrazu Doliny Raduni. Walory przyrodnicze obszaru to pagórkowata wysoczyzna morenowa w dużym stopniu zalesiona z licznymi jeziorami.

W gminie znajdują się 2 użytki ekologiczne ustanowione rozporządzeniem Wojewody Pomorskiego nr 49/06 z dnia 6 lipca 2006 r.:

- torfowisko wysokie „Kosy”,
- torfowisko przejściowe „Jelenie Moczary”.

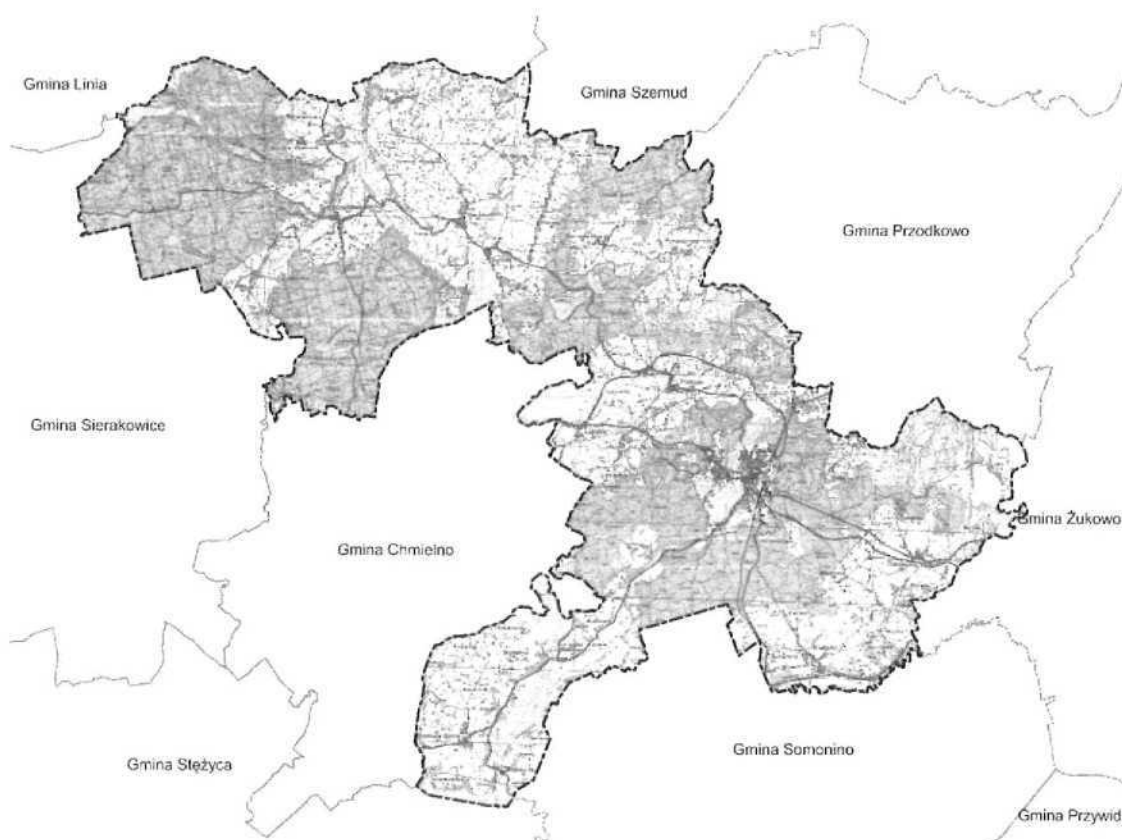
Obok wyżej wymienionych obszarów objętych ochroną, w Gminie znajdują się również fragmenty bądź całości terenów objętych Programem Natura 2000, ustanowionym przede wszystkim przez dwie unijne dyrektywy: Dyrektywę Ptasią i dyrektywę Siedliskową. Na terenie Gminy Kartuzy występują:

1. Staniszewskie Błoto – PLH 220027 - jest to obszar obejmujący fragment kompleksu Lasów Mirachowskich i zabezpieczający jedną z największych w województwie powierzchnię borów i brzezin bagiennych oraz populację widłaka jałowcowego.
2. Kurze Grzędy – PLH 220014 - jest to zwarty kompleks leśny zlokalizowany w krajobrazie postglacjalnym. Wzniesienia morenowe porośnięte buczynami, w obniżeniach znajduje się część zespołu jezior Potęgowskich oraz kompleks



torfowisk wysokich i przejściowych oraz jeziora dystroficzne. Podstawowe zagrożenie dla przyrody tego obszaru stwarza osuszanie terenów podmokłych, eutrofizacja i dystrofizacja jezior lobeliowych.

3. Lasy Mirachowskie – PLB 220008 - jest to obszar obejmujący Lasy Mirachowskie, w tym zbiorowiska leśne charakterystyczne dla krajobrazu morenowego centralnej części Pojezierza Kaszubskiego: las mieszany świeży, bór mieszany świeży, bór bagienny.
4. Dolina Górnej Łeby – PLH 220006 - obejmuje dolinę rzeki Łeby rozcinającą silnie sfałdowaną morenę denną, czołową i sandry. Na dnie doliny znajdują się wielogatunkowe wilgotne łąki, lasy, lasy łąkowe o cechach podgórskich.
5. Prokowo – PLH 220080 – obszar ten obejmuje fragment terenu o urozmaiconej rzeźbie, w większości (około 60% to siedliska lasów mieszanych), z obecnością Jeziora Białego, szeregiem zatorfionych zagłębień.
6. Uroczyska Pojezierza Kaszubskiego – PLH 220095 – ostoja położona w centralnej części Pojezierza Kaszubskiego, obejmująca zespół rozległych form dolinnych zwanych rynnami polodowcowymi wraz z jeziorami wypełniającymi ich najgłębsze miejsca oraz fragmenty wysoczyzn przyległymi do rynien.



**Rysunek 1.** Mapa Gminy Kartuzy na tle gmin sąsiednich.



### 1.3. Cele, zadania i koncepcja zarządzania Programem

Nadrzędnym celem Programu wyrobów zawierających azbest z terenu Gminy Kartuzy jest całkowite unieszkodliwienie poprzez składowanie wyrobów zawierających azbest, co spowoduje eliminację skutków negatywnego oddziaływania azbestu na mieszkańców gminy oraz na środowisko. Zdemontowane wyroby zostaną zabezpieczone oraz bezpiecznie zdeponowane na składowisku lub unieszkodliwione w innym procesie w przypadku dopuszczenia przez Ustawodawcę alternatywnej formy unieszkodliwiania. Cel nadrzędny zostanie osiągnięty poprzez realizację zadań i celów szczegółowych takich jak:

- inwentaryzacja wyrobów zawierających azbest,
- zapoznanie mieszkańców gminy z zagrożeniem wynikającym z wdychania włókien azbestowych oraz sposobów bezpiecznego użytkowania wyrobów zawierających azbest,
- zapoznanie i pomoc mieszkańcom w pozyskiwaniu środków na zadania związane z unieszkodliwieniem azbestu na posesjach prywatnych.

Wielopłaszczyznowość „Programu usuwania azbestu i wyrobów zawierających azbest z terenu Gminy Kartuzy” powoduje konieczność koordynacji wszystkich jednostek i instytucji przedmiotowo odpowiedzialnych za realizację poszczególnych zadań lub pośrednio biorących udział w ich realizacji. Dlatego też, zadania przewidziane w Programie będą realizowane na czterech płaszczyznach co przedstawia poniższy schemat.



**Rysunek 2.** Schemat współpracy administracji wojewódzkiej i lokalnej  
[źródło: Opracowanie własne].

Realizację Programu przypisuje się organom Gminy Kartuzy w ramach swych kompetencji i określonych zadań. Osobą koordynującą działania w zakresie organizacji, wdrażania i realizacji Programu będzie pracownik Urzędu Gminy Kartuzy.





## 2. Charakterystyka wyrobów zawierających azbest i oddziaływanie azbestu na zdrowie człowieka

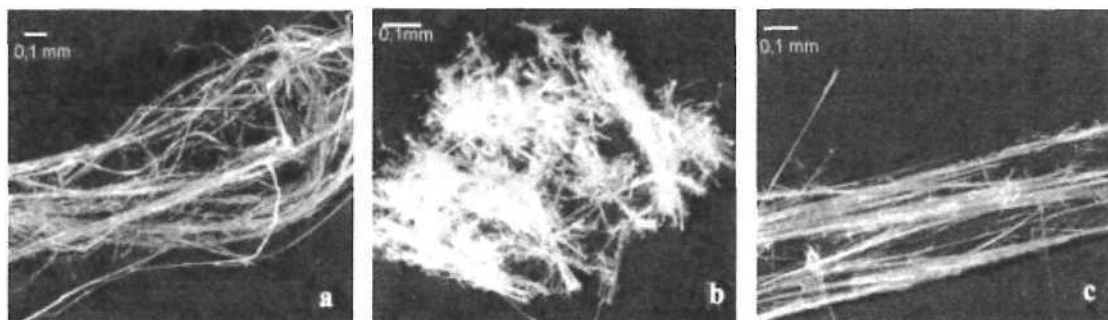
### 2.1. Występowanie i zastosowanie azbestu

Azbest jest nazwą handlową sześciu minerałów włóknistych z grupy serpentynów (chryzotyl – uwodniony krzemian magnezu) oraz z grupy amfiboli (krokidolit – krzemian sodowo-żelazowy, amozyt – krzemian żelazowo-magnezowy, tremolit – zasadowy krzemian wapnia i magnezu, aktynolit - i antofilit – krzemian magnezowy z domieszką żelaza) (Rysunek 3). Skład chemiczny chryzotyłu jest jednolity natomiast skład chemiczny i właściwości fizyczne amfiboli są bardzo zróżnicowane. Minerale te źle przewodzą ciepło, są względnie odporne na działanie czynników chemicznych oraz wysokich i niskich temperatur jak również wykazują dobrą izolację akustyczną. Te cechy przyczyniły się do stosowania minerałów azbestowych na szeroką skalę w ciągu ostatnich 100 lat.

Złoża azbestu są dość powszechne, w tym również w Polsce. Spotykane są na Dolnym Śląsku oraz w Pieninach lecz nie były one eksploatowane. Na świecie istnieje jedynie kilka miejsc, w których była możliwa przemysłowa eksploatacja złóż azbestu.

Korzystne właściwości azbestu wpłynęły na jego rozpowszechnienie w wielu dziedzinach gospodarki: budownictwo, energetyka, przemysł chemiczny, transport. Minerale azbestowe głównie były używane do produkcji:

- wyrobów azbestowo-cementowych takich jak pokrycia dachowe, rury ciśnieniowe, płyty elewacyjne, w których zawartość włókien azbestu wynosiła 10-35%,
- wyrobów izolacyjnych o dużej (75-100%) zawartości azbestu,
- wyrobów ciernych (okładziny, tarcze, taśmy hamulcowe),
- ogniotrwałych wyrobów tekstylnych.



**Rysunek 3.** Długowłóknisty azbest chryzotylowy praktycznie nie zawierający zanieczyszczeń (a), chryzotylowy azbest krótkowłóknisty zanieczyszczony talkiem (b) i azbest amozytowy (c) [źródło: Bezpieczne postępowanie z azbestem i materiałami zawierającymi azbest].



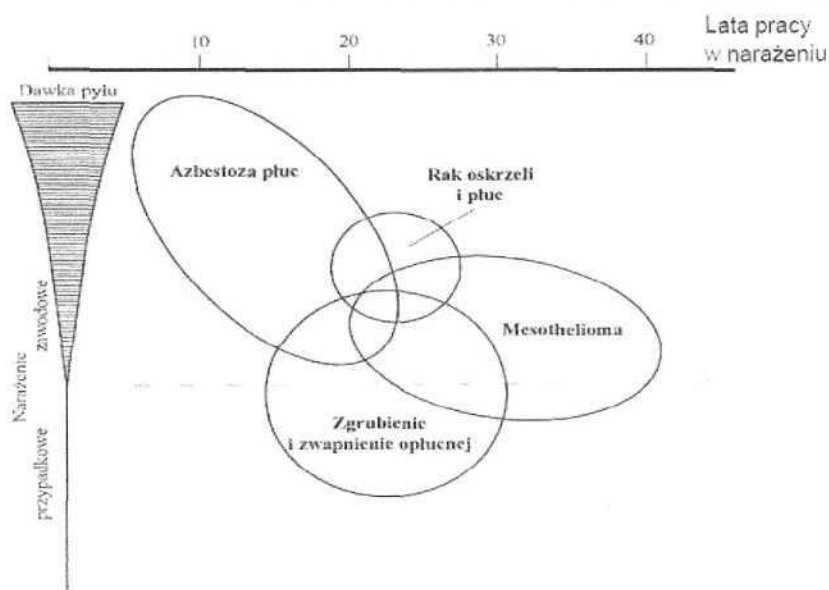
Wyroby azbestowe ze względu na gęstość dzieli się na wyroby klasy I - miękkie i wyroby klasy II - twarde. Wyroby miękkie, do których zaliczamy płyty azbestowe, papy, tynki, izolacje mają słabo związaną strukturę, gęstość poniżej 1000 kg/m<sup>3</sup> oraz zawartość włókien azbestowych powyżej 20%. Natomiast wyroby zaliczane do grupy twardych, o gęstości powyżej 1000 kg/m<sup>3</sup>, lecz niskiej zawartości włókien (mniej niż 20%) to płyty faliste (dachowe) i rury ciśnieniowe. Wykazują one strukturę zwartą i emitują do środowiska włókna dopiero podczas obróbki lub w trakcie uszkodzenia powierzchni.

## 2.2. Wpływ azbestu na organizm ludzki

Azbest zaliczany jest do grupy dziesięciu najbardziej szkodliwych substancji. Znajduje się w opracowanym przez Ministerstwo Zdrowia wykazie substancji obejmującym substancje o udowodnionym działaniu rakotwórczym.

Prace związane z pozyskiwaniem azbestu, jego przetwarzaniem oraz usuwaniem ze środowiska związane są z narażeniem na zapylenie. Unoszące się w powietrzu włókna azbestowe po przedostaniu się do płuc mechanicznie drażnią tkankę wystającymi ostrymi końcami, powodując zwiększoną przepuszczalność błon komórkowych (objaw mankietu). W patomechanizmie działania azbestu istotnym jest nie długość włókna, ale jego przekrój geometryczny - co jest wynikiem budowy siateczkowej kryształów i kształtu włókien azbestowych.

Biologiczna agresywność pyłu azbestowego związana jest ze stopniem penetracji oraz ilością włókien dostających się do dolnej części układu oddechowego. Największe zagrożenia dla organizmu ludzkiego stanowią respirabilne włókna azbestu, które mają średnicę mniejszą od 3 µm (mikrometrów), a długość powyżej 5 µm. Włókna te wraz z powietrzem dostają się do pęcherzyków płucnych, skąd mogą penetrować do tkanki płucnej. Narażenie zawodowe na pył azbestu może być przyczyną: pylicy azbestowej, raka płuc i międzybłoniaków, łagodnych zmian opłucnowych, a także obturacyjnego zapalenia przewlekłego oskrzeli (POChP). Nie istnieje bezpieczna granica stężenia włókien we wdychanym powietrzu, przy zachowaniu której nie występuje międzybłoniak opłucnej. Zwiększone narażenie w pracy oraz w środowisku powodują wzrost zachorowań na tę chorobę azbestozależną (Rysunek 4).



**Rysunek 4.** Prawdopodobne skutki zdrowotne zawodowej i pozazawodowej ekspozycji na azbest [źródło: Materiały szkoleniowe ..., 2011]

Azbest tylko w niewielkim stopniu wnika do organizmu innymi drogami niż przez drogi oddechowe - ale translokacja i usuwanie pyłu z organizmu powodują, że szkodliwe działanie azbestu może dotyczyć także narządów i tkanek nienależących do układu oddechowego. Badania doświadczalne wykazały, że dłuższe włókna azbestowe są bardziej niebezpieczne dla rozwoju pylicy azbestowej i nowotworów, przy czym włókna cienkie o średnicy  $<2,5 \mu\text{m}$  są szczególnie agresywne. Rozmiary włókien odgrywają więc istotną rolę w wyjaśnieniu patogenicznego, a zwłaszcza nowotworowego działania azbestu.

Główne choroby azbestozależne to:

- pylica azbestowa,
- choroby opłucnej lub osierdzia wywołane pyłem azbestu w tym:
  - ✓ rozległe zgrubienia opłucnej,
  - ✓ rozległe blaszki opłucnej lub osierdzia,
  - ✓ wysięk opłucnowy,
- przewlekłe obturacyjne zapalenie oskrzeli,
- nowotwory złośliwe, w tym:
  - ✓ rak płuc,
  - ✓ rak oskrzeli,
  - ✓ międzybłoniak opłucnej albo otrzewnej.



### 2.3. Ograniczenie negatywnych skutków oddziaływania azbestu

Fizyczne i chemiczne właściwości azbestu nadające mu wytrzymałość były atutem w czasach jego wykorzystywania, jednak teraz gdy wyroby zawierające azbest okazały się szkodliwe, należy dokonać ich unieszkodliwienia. W Polsce według szacunków 96% wszystkich wyrobów zawierających azbest stanowią wyroby z grupy twardych. Ich negatywny wpływ nasila się jedynie w trakcie mechanicznego uszkodzenia struktury wyrobu. Główną zasadą podczas używania wyrobów zawierających azbest jest minimalizacja w jak największym stopniu możliwości emisji włókien do atmosfery. W przypadku używania lub prac z materiałami zawierającymi azbest należy pamiętać o zasadzie pracy na mokro oraz odizolowaniu miejsca pracy i ograniczeniu ścierania i łamania elementów. Podczas używania materiałów zawierających azbest należy pamiętać o ich konserwacji, np. poprzez pomalowanie powierzchni substancją zabezpieczającą. Miejsca, w których złożono materiały zawierające azbest należy oznaczyć specjalną etykietą, której wzór prezentuje załącznik nr 3.

Należy zaznaczyć, iż w celu ochrony zdrowia pracowników pracujących przy usuwaniu azbestu i wyrobów zawierających azbest należy zgodnie z § 6 ust. 2 Rozporządzenia Ministra Gospodarki, Pracy i Polityki Społecznej z dnia 2.04.2004 r. zgłosić zamiar przeprowadzenia prac do właściwego państwowego inspektora sanitarnego w terminie co najmniej 7 dni przed rozpoczęciem prac.

Z uwagi na ochronę przyrody, a w szczególności ptaków i nietoperzy potencjalnie gnieźdzących się w strefach dachowych i innych zakamarkach budynków, w stosunku do których podejmowane będą działania polegające na demontażu azbestowych pokryć dachowych należy podczas planowania prac remontowo-budowlanych:

1. odpowiednio dobrać okres prowadzenia w/w prac,
  - a. w przypadku gatunków ptaków rzadkich i chronionych okres prac powinien przypadać na czas poza okresem lęgu, który trwa od lutego/marca do końca sierpnia,
  - b. w przypadku nietoperzy okres prac powinien przypadać na czas poza okresem zakładania kolonii rozrodczych i odchowania, który trwa od II poł. maja do sierpnia.

Na rok wcześniej należy wykonać rozpoznanie – przeprowadzone przez ornitologa i chiropterologa – w celu wskazania dokładnego miejsca przebywania gatunków rzadkich i chronionych takich jak: jaskółki, jerzyki, rudziki, szpaki. Działanie to pozwoli na uszczelnienie potencjalnych miejsc gniazdowania i uniemożliwienie wykorzystania ich przez chronione gatunki ptaków i/lub nietoperzy – tyczy się to obiektów w stosunku, do których nie istnieje możliwość przeprowadzenia prac budowlanych w innym – niekolidującym terminie.



### **3. Stan prawny w zakresie użytkowania i usuwania wyrobów i odpadów zawierających azbest**

Wytyczne odnośnie zasad postępowania z wyrobami i odpadami zawierającymi azbest na terenie kraju zostały opisane w ustawach i aktach wykonawczych do nich. Program Oczyszczania Kraju z Azbestu na lata 2009-2032 nie będący aktem prawa również zawiera zalecenia i przydziela obowiązki odnośnie postępowania, zarządzania i unieszkodliwienie poprzez składowanie wyrobów azbestowych.

#### **3.1. Regulacje ustawowe**

Ustawa z dnia 19 czerwca 1997 r. o zakazie stosowania wyrobów zawierających azbest (Dz.U. 2004 Nr 3, poz. 20 z późn. zm.).

Ustawa zakazuje wprowadzania na obszar kraju azbestu i wyrobów zawierających azbest. Zakazuje także produkcji wyrobów zawierających azbest oraz obrotu azbestem i wyrobami zawierającymi ten surowiec. Zgodnie z ustawą produkcja płyt cementowo-azbestowych została zakończona 28 września 1998r., a rok później nastąpił zakaz obrotu wyrobami zawierającymi azbest, w tym płytami cementowo-azbestowymi.

Ustawa z dnia 27 kwietnia 2001 r. Prawo ochrony środowiska (Dz.U. 2017 poz. 519 z późn. zm.).

Ustawa ta jest podstawowym aktem prawnym odnośnie ochrony środowiska w Polsce. Ustala ona zasady ochrony środowiska i ustala warunki korzystania ze środowiska w myśl zasad zrównoważonego rozwoju. Ustala ona obowiązki organów administracji, odpowiedzialność i sankcje za zanieczyszczanie środowiska. Kodyfikuje również obowiązek składania przez wójtów, burmistrzów i prezydentów miast, oraz osoby prawne informacji o rodzaju, ilości i miejscach występowania substancji stwarzających zagrożenie dla środowiska (w tym również azbestu).

Ustawa z dnia 14 grudnia 2012 r. o odpadach (Dz.U. 2016 poz. 1987 z późn. zm.).

Ustawa określa zasady postępowania z odpadami w sposób zapewniający ochronę życia i zdrowia ludzi oraz ochronę środowiska zgodnie z zasadą zrównoważonego rozwoju, a w szczególności zasady zapobiegania powstawaniu odpadów lub ograniczania ilości odpadów i ich negatywnego oddziaływania na środowisko, a także odzysku lub unieszkodliwiania odpadów.

Ustawa z dnia 7 lipca 1994 r. Prawo budowlane (Dz.U. 2017 poz. 1332 z późn. zm.).

Ustawa określa działalność odnośnie projektowania, budowy, utrzymania i rozbiórki obiektów budowlanych tym również określa zasady działania organów administracji publicznej w powyższym zakresie. Ustawa w art. 30 ust. 7 traktuje: Właściwy organ może nałożyć, w drodze decyzji, o której mowa w ust. 5, obowiązek uzyskania pozwolenia na wykonanie określonego obiektu lub robót budowlanych objętych obowiązkiem zgłoszenia,



o którym mowa w ust. 1, jeżeli ich realizacja może naruszać ustalenia miejscowego planu zagospodarowania przestrzennego lub spowodować: zagrożenie bezpieczeństwa ludzi lub mienia, pogorszenie stanu środowiska lub stanu zachowania zabytków, pogorszenie warunków zdrowotno-sanitarnych, wprowadzenie, utrwalenie bądź zwiększenie ograniczeń lub uciążliwości dla terenów sąsiednich.

Ustawa z dnia 26 czerwca 1974 r. – Kodeks pracy (Dz.U. 2016 poz. 1666 z późn. zm.).

Ustawa z dnia 25 lutego 2011 r. o substancjach chemicznych i ich mieszaninach (Dz.U. 2015 poz. 1203 z późn. zm.).

Ustawa z dnia 9 czerwca 2011 r. – Prawo geologiczne i górnicze (Dz.U. 2016 poz. 1131 z późn. zm.).

### 3.2. Akty wykonawcze

Rozporządzenie Ministra Środowiska z dnia 20 grudnia 2012 r. zmieniające rozporządzenie w sprawie przedkładania marszałkowi województwa informacji o rodzaju, ilości i miejscach występowania substancji stwarzających szczególne zagrożenie dla środowiska (Dz. U. z 2015 r. poz. 1450)

„informacje dotyczące wyrobów zawierających azbest są bezpośrednio wprowadzane przez wójta, burmistrza, prezydenta miasta do bazy azbestowej administrowanej przez ministra właściwego do spraw gospodarki, dostępnej za pośrednictwem sieci Internet pod adresem [www.bazaazbestowa.gov.pl](http://www.bazaazbestowa.gov.pl) ...”

Rozporządzenie Ministra Środowiska z dnia 20 grudnia 2012 r. w sprawie sposobu prowadzenia przez marszałka województwa rejestru wyrobów zawierających azbest (Dz.U. 2013 poz. 25)

„rejestr wyrobów zawierających azbest jest prowadzony przez marszałka województwa i stanowi integralną część bazy azbestowej administrowanej przez ministra właściwego do spraw gospodarki dostępnej za pośrednictwem sieci Internet pod adresem [www.bazaazbestowa.gov.pl](http://www.bazaazbestowa.gov.pl).”

Rozporządzenie Ministra Środowiska z dnia 9 grudnia 2014 r. w sprawie katalogu odpadów (Dz.U. 2014 poz. 1923)

Rozporządzenie określa katalog odpadów wraz z listą odpadów niebezpiecznych oraz przedstawia sposób klasyfikowania odpadów. W Rozporządzeniu na liście odpadów niebezpiecznych odpady zawierające klasyfikowane są w poniższych grupach:

- 06 07 01\* - odpady azbestowe z elektrolizy,
- 06 13 04\* - odpady z przetwarzania azbestu,
- 10 11 81\* - odpady zawierające azbest,
- 10 13 09\* - odpady zawierające azbest z produkcji elementów cementowo - azbestowych,



- 15 01 11\* - opakowania z metali zawierających niebezpieczne, porowate elementy wzmocnienia konstrukcyjnego (np. azbest) włącznie z pustymi pojemnikami ciśnieniowymi,
- 16 01 11\* - okładziny hamulcowe zawierające azbest,
- 16 02 12\* - zużyte urządzenia zawierające wolny azbest,
- 17 06 01\* - materiały izolacyjne zawierające azbest,
- 17 06 05\* - materiały konstrukcyjne zawierające azbest.

Rozporządzenie Ministra Gospodarki z dnia 16 stycznia 2015 r. w sprawie rodzajów odpadów, które mogą być składowane na składowisku odpadów w sposób nieselektywny (Dz.U. 2015 poz. 110).

Zgodnie z rozporządzeniem sposób nieselektywny mogą być składowane odpady o kodach:

- 17 06 01\* - materiały izolacyjne zawierające azbest,
- 17 06 05\* - materiały konstrukcyjne zawierające azbest.

Odpady te mogą być składowane wspólnie, na tym samym składowisku odpadów niebezpiecznych zawierających azbest. Nie można natomiast mieszać tych odpadów i składować z innymi odpadami niebezpiecznymi.

Rozporządzenie Ministra Pracy i Polityki Społecznej z dnia 6 czerwca 2014 r. w sprawie najwyższych dopuszczalnych stężeń i natężeń czynników szkodliwych dla zdrowia w środowisku pracy (Dz.U. 2017 poz. 1348).

Rozporządzenie określa najwyższe dopuszczalne stężenia w środowisku pracy pyłów zawierających azbest. Wartości dla pyłu zawierającego azbest oraz inne materiały włókniste wynoszą odpowiednio:

- frakcja wdychalna - 0,5 mg/m<sup>3</sup>,
- włókna respirabilne - 0,1 włókien/cm<sup>3</sup>.

Rozporządzenie Ministra Środowiska z dnia 26 stycznia 2010 r. w sprawie wartości odniesienia dla niektórych substancji w powietrzu (Dz.U. 2010 nr 16 poz. 87).

Rozporządzenie określa limity stężenia azbestu w powietrzu. Wartości odniesienia dla azbestu wynoszą odpowiednio:

- dla 1 godziny - 250 włókien/m<sup>3</sup>,
- dla roku kalendarzowego - 2 350 włókien/m<sup>3</sup>.

Rozporządzenie Ministra Środowiska z dnia 30 kwietnia 2013 r. w sprawie składowisk odpadów (Dz.U. 2013 poz. 523).

Rozporządzenie określa m.in. wymagania dotyczące składowania odpadów zawierających azbest.

Rozporządzenie Ministra Infrastruktury z dnia 23 czerwca 2003 r. w sprawie informacji dotyczącej bezpieczeństwa i ochrony zdrowia oraz planu bezpieczeństwa i ochrony zdrowia (Dz.U. 2003 nr 120 poz. 1126).



Rozporządzenie określa zakres rodzajów robót budowlanych, stwarzających zagrożenie bezpieczeństwa lub zdrowia ludzi.

Rozporządzenie Ministra Gospodarki, Pracy i Polityki Społecznej z dnia 2 kwietnia 2004 roku w sprawie sposobów i warunków bezpiecznego użytkowania i usuwania wyrobów zawierających azbest (Dz.U. 2004 nr 71 poz. 649 oraz Dz.U. 2010 nr 162 poz. 1089).

Rozporządzenie wprowadza obowiązek inwentaryzacji i oceny przez właścicieli lub zarządców obiektów, urządzeń budowlanych, instalacji przemysłowych lub innych miejsc zawierających azbest zgodnie z załącznikiem nr 1 do Rozporządzenia pn. Ocena stanu i możliwości bezpiecznego użytkowania wyrobów zawierających azbest).

Rozporządzenie Ministra Gospodarki, z dnia 13 grudnia 2010 r. w sprawie wymagań w zakresie wykorzystywania wyrobów zawierających azbest oraz wykorzystywania i oczyszczania instalacji lub urządzeń, w których były lub są wykorzystywane wyroby zawierające azbest. (Dz.U. 2011 nr 8 poz. 31 z późn. zm.).

Rozporządzenie wprowadza obowiązek inwentaryzacji przez właściciela lub zarządzającego (osobę fizyczną) miejsc, gdzie był lub jest wykorzystywany azbest - oraz składania corocznie stosownych informacji (załącznik nr 2) do właściwego wójta, burmistrza lub prezydenta miasta. Osoby prawne składają sprawozdania do Marszałka Województwa.

Obwieszczenie Ministra Środowiska z dnia 29 czerwca 2016 r. w sprawie wysokości stawek opłat za korzystanie ze środowiska na rok 2017 (M.P. 2016 poz. 718).

Rozporządzenie określa jednostkowe stawki opłat za:

- gazy lub pyły wprowadzane do powietrza:
  - azbest 381,36 zł/kg
- umieszczenie odpadów na składowisku:
  - 06 07 01\* - odpady azbestowe z elektrolizy 55,43 zł/Mg
  - 06 13 04\* - odpady z przetwarzania azbestu 55,43 zł/Mg
  - 10 11 81\* - odpady zawierające azbest 55,43 zł/Mg
  - 10 13 09\* - odpady zawierające azbest z produkcji elementów cementowo azbestowych 55,43 zł/Mg
  - 10 13 10 - odpady z produkcji elementów cementowo-azbestowych inne niż wymienione w 10 13 09 57,95 zł/Mg
  - 15 01 11\* - opakowania z metali zawierających niebezpieczne, porowate elementy wzmocnienia konstrukcyjnego (np. azbest) włącznie z pustymi pojemnikami ciśnieniowymi 55,43 zł/Mg
  - 16 01 11\* - okładziny hamulcowe zawierające azbest 55,43 zł/Mg
  - 16 02 12\* - zużyte urządzenia zawierające wolny azbest 55,43 zł/Mg





➤	17 06 01*	- materiały izolacyjne zawierające azbest	120,76 zł/Mg
➤	17 06 03*	- inne materiały izolacyjne zawierające substancje niebezpieczne	63,03 zł/Mg
➤	17 06 04	- materiały izolacyjne inne niż wymienione w 17 06 01 i 17 06 03	19,64 zł/Mg
➤	17 06 05*	- materiały budowlane zawierające azbest	120,76 zł/Mg

Rozporządzenie Ministra Transportu, Budownictwa i Gospodarki Morskiej z dnia 29 maja 2012 r. w sprawie prowadzenia kursów z zakresu przewozu towarów niebezpiecznych (Dz.U. 2012 poz. 619).

### 3.3. Zasady postępowania z wyrobami zawierającymi azbest

Obowiązujące akty prawne zobowiązują właścicieli obiektów i urządzeń, w których znajdują się materiały zawierające azbest do zachowania odpowiednich procedur w trakcie pracy lub przebywania w sąsiedztwie wyrobów zawierających azbest.

Obecnie wyróżnia się 6 procedur bezpiecznego postępowania z azbestem w czterech grupach:

**Grupa I.** Procedury obowiązujące właścicieli i zarządzających obiektami, instalacjami lub urządzeniami zawierającymi azbest lub wyroby zawierające azbest.

**Procedura 1.** Obowiązki i postępowanie właścicieli oraz zarządców, przy użytkowaniu obiektów i terenów z wyrobami zawierającymi azbest.

**Procedura 2.** Obowiązki i postępowanie właścicieli i zarządców, przy usuwaniu wyrobów zawierających azbest z obiektów lub terenów.

**Grupa II.** Procedury obowiązujące wykonawców prac polegających na usuwaniu wyrobów zawierających azbest - wytwórców odpadów niebezpiecznych.

**Procedura 3.** Postępowanie przy pracach przygotowawczych do usuwania wyrobów zawierających azbest.

**Procedura 4.** Prace polegające na usuwaniu wyrobów zawierających azbest, wytwarzaniu odpadów niebezpiecznych, wraz oczyszczeniem obiektu (terenu) instalacji.

**Grupa III.** Procedura obowiązująca prowadzących działalność w zakresie transportu odpadów niebezpiecznych zawierających azbest.

**Procedura 5.** Przygotowanie i transport odpadów niebezpiecznych zawierających azbest.

**Grupa IV.** Procedura obowiązująca zarządzających składowiskami odpadów niebezpiecznych zawierających azbest.

**Procedura 6.** Składowanie odpadów na składowiskach lub wydzielonych kwaterach przeznaczonych do wyłącznego składowania odpadów zawierających azbest.

Dokładny opis procedur znajduje się w załączniku nr 8.



### 3.4. Składowiska odpadów zawierających azbest

Jedyną metodą unieszkodliwiania odpadów azbestowych dopuszczoną w Polsce przez obowiązujące ustawodawstwo jest ich składowanie. Odpady azbestowe mogą być deponowane jedynie na składowiskach odpadów niebezpiecznych przeznaczonych wyłącznie do składowania odpadów azbestowych, na wydzielonych częściach składowisk odpadów niebezpiecznych oraz na wydzielonych częściach składowisk odpadów innych niż niebezpieczne i obojętne pod warunkiem, że spełnione zostały warunki techniczne dotyczące bezpiecznego składowania odpadów azbestowych.

W najbliższym sąsiedztwie Gminy Kartuzy znajduje się pięć czynnych składowisk mogących przyjmować odpady zawierające azbest:

1. **Zakład Utylizacyjny Sp. z o.o. Gdańsk Szadółki** administrowane jest przez Zakład Utylizacji Sp. z o.o., ul. Jabłoniowa 55 80-180 Gdańsk, tel. 58 326 01 00; e-mail: [zut@zut.com.pl](mailto:zut@zut.com.pl). Cena za zdeponowanie wyrobów zawierających azbest wynosi około 270 zł/Mg. Składowisko oddalone jest od Kartuz o około 27 km
2. **Składowisko odpadów innych niż niebezpieczne i obojętne w Bierkowie** administrowane jest przez Przedsiębiorstwo Gospodarki Komunalnej Sp. z o.o. w Słupsku, ul. Szczecińska 112 76-200 Słupsk, tel. 59 843 40 22, e-mail: [sekretariat@pgkslupsk.pl](mailto:sekretariat@pgkslupsk.pl). Cena za zdeponowanie wyrobów zawierających azbest wynosi około 720 zł/Mg. Składowisko oddalone jest od Kartuz o około 93 km.
3. **RIPOK Nowy Dwór** administrowane jest przez Zakład Zagospodarowania Odpadów NOWY DWÓR Sp. z o.o., Nowy Dwór 35 89-620 Chojnice, tel. 52 398 78 46, 52 33 55 062; e-mail: [sekretariat@zsonowydwor.pl](mailto:sekretariat@zsonowydwor.pl). Cena za zdeponowanie wyrobów zawierających azbest wynosi około 307 zł/Mg. Składowisko oddalone jest od Kartuz około 104 km.
4. **Zakład Utylizacji Odpadów Sp. z o.o. Gilwa Mała** administrowane jest przez Zakład Utylizacji Odpadów Sp. z o.o., Gilwa Mała 8 82-500 Kwidzyn, tel. 55 279 58 28; e-mail: [zuok@wp.pl](mailto:zuok@wp.pl). Cena za zdeponowanie wyrobów zawierających azbest wynosi około 307 zł/Mg. Składowisko oddalone jest od Kartuz o około 140 km.
5. **Składowisko odpadów niebezpiecznych zawierających azbest w miejscowości Małociechowo** administrowane jest przez ECO-POL Sp. z o.o., ul. Dworcowa 9, 86-120 Pruszcz, tel. 52 330 80 65, 698373336; e-mail: [ecopolpruszcz@gmail.com](mailto:ecopolpruszcz@gmail.com). Cena za zdeponowanie wyrobów zawierających azbest ustalana jest indywidualnie. Składowisko oddalone jest od Kartuz około 157 km.



#### 4. Zadania jednostek samorządu terytorialnego w zakresie usuwania azbestu

Zadania wynikające z Programu Oczyszczania Kraju z Azbestu na lata 2009-2032 przewidują udział i współpracę administracji centralnej (Rada Ministrów, Minister Gospodarki, Główny Koordynator), administracji na szczeblu wojewódzkim (samorząd województwa) i lokalnym (samorząd powiatowy i gminny), a także udział organizacji pozarządowych.

Minister Gospodarki, który jest organem odpowiedzialnym za koordynację i monitoring realizacji POKZA powołuje Głównego Koordynatora i Radę Programową.

Główny Koordynator ma obowiązek zapewnić efektywne wykorzystanie środków budżetowych Ministerstwa Gospodarki przeznaczonych na realizację POKZA poprzez:

- pozyskiwanie i gromadzenie informacji o wyrobach zawierających azbest,
- monitorowanie realizacji zadań,
- stałą współpracę z organami administracji rządowej i organizacjami pozarządowymi,
- współpracę z mediami w zakresie informowania społeczeństwa o szkodliwości azbestu i możliwości unieszkodliwienia wyrobów zawierających azbest,
- aktualizację POKZA w momencie, gdy zajdzie potrzeba uszczegółowienia zawartych w nim zagadnień i zaleceń,
- współpraca z Radą Programową,
- składanie sprawozdań z realizacji procesu usuwania azbestu z powierzchni kraju.

Rada Programowa jako organ opiniodawczy-doradczy ma za zadanie:

- podejmowanie inicjatywy ustawodawczej w zakresie problematyki azbestu,
- ocenianie realizacji wykonania zadań wynikających z POKZA,
- opiniowanie projektów ustaw i rozporządzeń w zakresie problematyki azbestu,
- opiniowanie odnośnie wydatkowania i wysokości środków na realizację celów POKZA.

Na poziomie województwa za realizację Programu odpowiada marszałek województwa, do jego zadań należy:

- współpraca z Głównym Koordynatorem, i organami kontrolnymi (inspekcja sanitarna, inspekcja pracy, inspekcja nadzoru budowlanego, inspekcja ochrony środowiska),
- gromadzenie i bieżąca aktualizacja informacji odnośnie występowania wyrobów zawierających azbest,
- współpraca z lokalnymi mediami w zakresie realizacji POKZA,
- opracowanie wojewódzkich programów usuwania wyrobów zawierających azbest,
- współpraca z samorządami powiatowymi oraz gminnymi, między innymi w celu opracowania planu rozmieszczenia wyrobów zawierających azbest na terenie województwa.

Największe znaczenie w Realizacji głównych celów POKZA odgrywają samorządy lokalne.

Samorząd powiatowy:

- opracowuje program usuwania azbestu i wyrobów zawierających azbest,

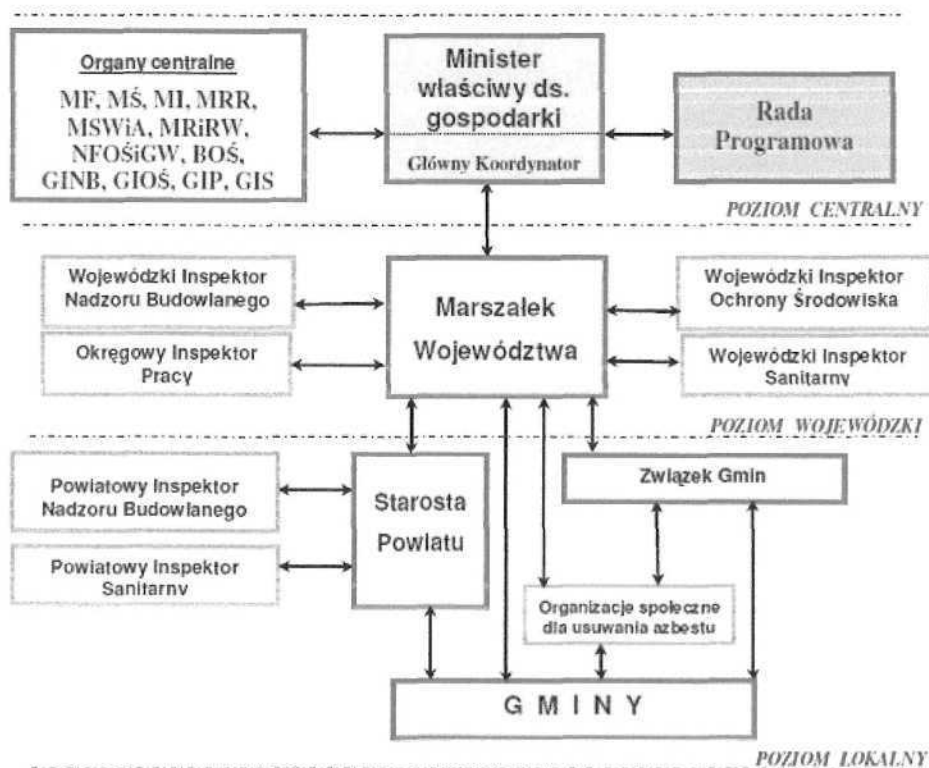


- współpracuje z gminami i z marszałkiem województwa w trakcie opracowywania powiatowego planu usuwania azbestu, inwentaryzacji wyrobów, lokalizacji składowisk przeznaczonych na deponowania odpadów zawierających azbest,
- współpracuje z mediami lokalnymi, w celu zachęcania do uczestnictwa w programach i akcjach unieszkodliwienia dachowych pokryć azbestowych itp.,
- współpracuje z organami kontrolnymi.

**Samorząd gminny:**

- wójt gromadzi informacje na temat ilości i miejsca występowania wyrobów zawierających azbest wraz z informacją o ich stanie. Informacje są pozyskiwane poprzez deklaracje mieszkańców lub całościowe i kompletne inwentaryzacje metodą spisu z natury,
- przygotowuje gminny program usuwania azbestu i wyrobów zawierających azbest,
- informuje mieszkańców na temat szkodliwości azbestu i możliwości unieszkodliwienia posiadanych wyrobów zawierających azbest poprzez szkolenia, spotkania i prelekcje,
- organizuje usuwanie wyrobów zawierających azbest przy wykorzystaniu pozyskanych środków,
- współpracuje z organami kontrolnymi,
- współpracuje z samorządem powiatu i z marszałkiem województwa oraz organizacjami pozarządowymi.

Schemat ilustrujący współpracę organów administracji rządowej, samorządu terytorialnego, jednostek inspekcyjnych i organizacji pozarządowych.



**Rysunek 5.** Schemat przedstawiający współpracę organów administracji na poszczególnych szczeblach oraz jednostek inspekcyjnych i organizacji pozarządowych.



## 5. Gospodarowanie wyrobami i odpadami zawierającymi azbest w gminie

Działaniem poprzedzającym sporządzenie Programu usuwania wyrobów zawierających azbest z terenu Gminy Kartuzy było przeprowadzenie inwentaryzacji wyrobów zawierających azbest na terenie gminy.

Inwentaryzacja była prowadzona metodą spisu z natury z wykorzystaniem podkładów mapowych.

W wyniku prac terenowych, a następnie studialnych powstała baza danych zawierająca:

- lokalizację wyrobu zawierającego azbest,
- właściciela wyrobu zawierającego azbest,
- rodzaj i typ wyrobu zawierającego azbest,
- ilość i stopień pilności do usunięcia wyrobów zawierających azbest.

### 5.1. Cele i harmonogram realizacji Programu usuwania azbestu z terenu Gminy Kartuzy

Zgodnie z obowiązującym prawem krajowym i Programem Oczyszczania Kraju z azbestu na lata 2009-2032 do końca 2032 roku musi zakończyć się proces usuwania i unieszkodliwienie poprzez składowanie wyrobów zawierających azbest. Czas 15 lat na przeprowadzenie tego zadania wydaje się odległy, jednak ze względu na skalę zjawiska należy niezwłocznie przystąpić do realizacji celów *Programu*, których skutkiem będzie wyeliminowanie wyrobów zawierających azbest z terenu Gminy.

Harmonogram realizacji Programu usuwania azbestu z terenu Gminy Kartuzy składa się z 3 etapów:

etap I: w okresie 2017-2019

Cel krótkookresowy: przygotowanie dokumentacji azbestowej  
unieszkodliwienie 25% materiałów zawierających azbest

etap II: w okresie 2020-2025

Cel średniookresowy: pozyskiwanie dotacji na unieszkodliwienie  
30% materiałów zawierających azbest

etap III: w okresie 2026-2032

Cel długookresowy: pozyskiwanie dotacji na unieszkodliwienie  
45% materiałów zawierających azbest.



Tabela 1. Harmonogram realizacji Programu.

Lp.	Zadanie i cele	Etapy		
		I 2017-2019	II 2020-2025	III 2026-2032
1	Dokonanie inwentaryzacji wyrobów zawierających azbest	wykonane		
2	Wprowadzenie danych uzyskanych podczas inwentaryzacji do bazy azbestowej <a href="http://www.bazaazbestowa.gov.pl">www.bazaazbestowa.gov.pl</a>	wykonane		
3	Opracowanie Programu usuwania wyrobów zawierających azbest z terenu Gminy Kartuzy	wykonane		
4	Bieżąca aktualizacja bazy azbestowej			
5	Aplikowanie o środki na unieszkodliwienie poprzez składowanie wyrobów zawierających azbest			
6	Spotkania szkoleniowo-informacyjne nt. szkodliwości azbestu i możliwości jego unieszkodliwienia poprzez składowanie			
7	Unieszkodliwienie wyrobów zawierających azbest na wskazanych poziomach, wprowadzanie do bazy azbestowej informacji o unieszkodliwionych wyrobach prowadzona przez podmiot zewnętrzny spełniający wymagania formalno-prawne (firma wybrana w postępowaniu przetargowym)	<b>25%</b> 1 112 158,18 kg 101 105,29 m <sup>2</sup>	<b>30%</b> 1 334 589,82 kg 121 326,35 m <sup>2</sup>	<b>45%</b> 2 001 884,72 kg 181 989,52 m <sup>2</sup>
8	Aktualizacja Programu usuwania wyrobów zawierających azbest z terenu gminy			

## 5.2. Analiza wyników inwentaryzacji

Na podstawie inwentaryzacji stwierdzono, że na terenie Gminy Kartuzy znajduje się 404 421,16 m<sup>2</sup> płyt azbestowo-cementowych (Tabela 2).

Stosując współczynnik przyjęty przez Bazę Azbestową, mówiący iż 1 m<sup>2</sup> płyty azbestowo-cementowej odpowiada 11 kg, wyliczono iż na terenie Gminy Kartuzy znajduje się łącznie 4 448 632,72 kg wyrobów zawierających azbest (powierzchnia dachu z uwzględnieniem 'zakładek' została przemnożona przez współczynnik 11 kg/m<sup>2</sup>). Dla takiej ilości musi być zapewniona powierzchnia na składowiskach mogących przyjmować odpady niebezpieczne – azbest – w okolicy Gminy Kartuzy. Płyty faliste stanowią 93,49%, płaskie 6,51% zinwentaryzowanych materiałów.

**Tabela 2.** Powierzchnia i przewidywany ciężar wyrobów zawierających azbest.

Lp.	Typ	Ilość [m <sup>2</sup> ]	Przewidywany ciężar [kg]
1	płyty azbestowo-cementowe płaskie	26 315,03	289 465,33
2	płyty azbestowo-cementowe faliste	378 106,13	4 159 167,39
	<b>Razem</b>	<b>404 421,16</b>	<b>4 448 632,72</b>

Na terenie Gminy Kartuzy zinwentaryzowano 2 156 obiekty zawierające azbest. wyniki przeprowadzonej inwentaryzacji w podziale administracyjnym przedstawiono w Tabeli 3 i na Rysunku 6.

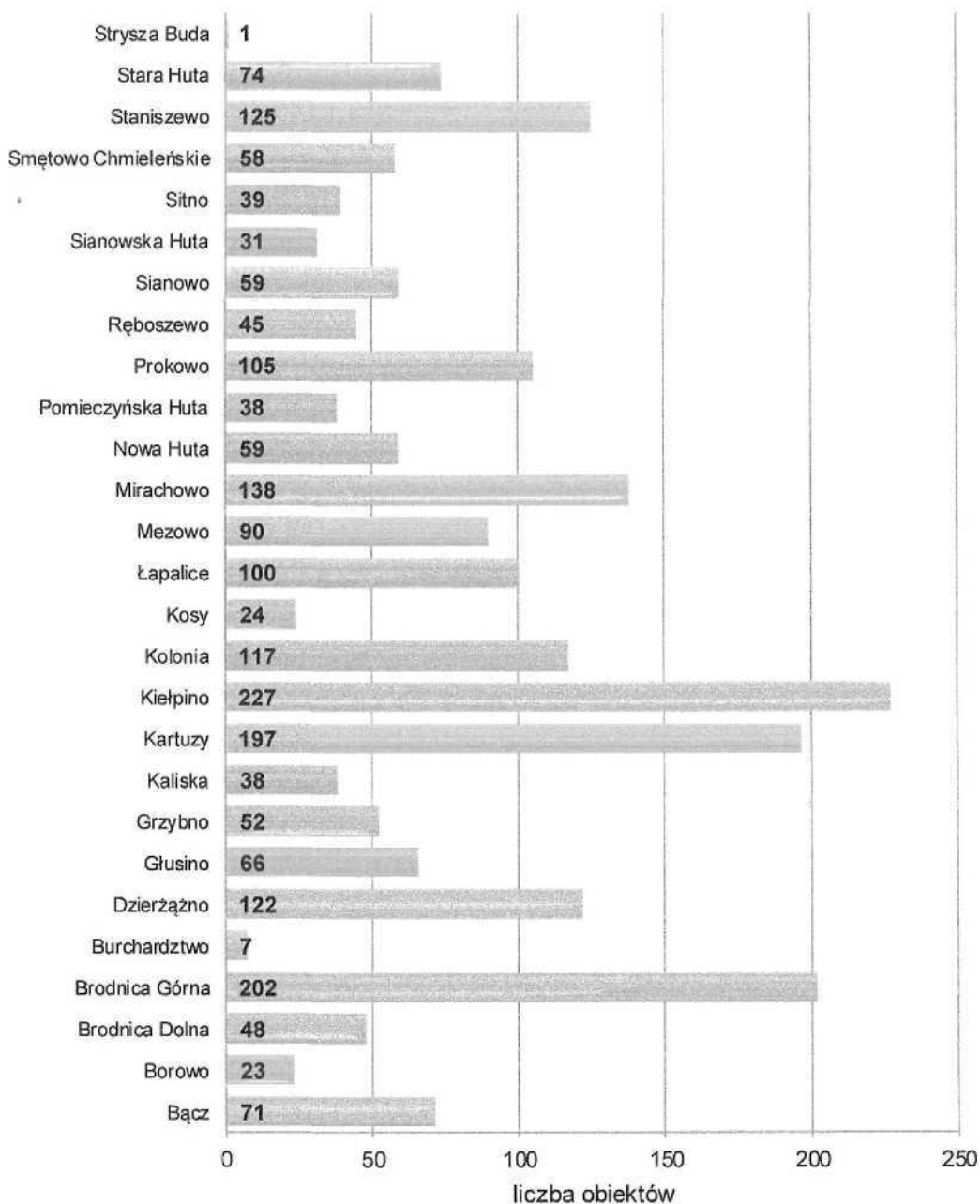
Najwięcej obiektów, w konstrukcji których znajdują się materiały zawierające azbest znajduje się w miejscowości Kiełpino (227), następnie w Brodnicy Górnej (202) oraz w Kartuzach (197).

**Tabela 3.** Zestawienie wyrobów zawierających azbest wg struktury administracyjnej Gminy Kartuzy.

L.p.	Miejscowość	Liczba obiektów	Powierzchnia [m <sup>2</sup> ]	Przewidywany ciężar [kg]
1	Bącz	71	11 511,06	126 621,70
2	Borowo	23	2 370,90	26 079,90
3	Brodnica Dolna	48	7 402,50	81 427,50
4	Brodnica Górna	202	39 434,55	433 780,10
5	Burchardztwo	7	917,80	10 095,80
6	Dzierżążno	122	24 537,32	269 910,57
7	Głusino	66	11 860,40	130 464,40
8	Grzybno	52	12 359,10	135 950,10
9	Kaliska	38	8 645,22	95 097,40
10	Kartuzy	197	26 534,33	291 877,67
11	Kiełpino	227	41 506,36	456 569,99
12	Kolonia	117	20 460,60	225 066,60
13	Kosy	24	4 873,80	53 611,80
14	Łapalice	100	22 776,78	250 544,58
15	Mezowo	90	25 079,82	275 878,00
16	Mirachowo	138	23 504,46	258 549,01
17	Nowa Huta	59	9 841,50	108 256,50
18	Pomieczynska Huta	38	8 940,23	98 342,50
19	Prokowo	105	18 246,22	200 708,40
20	Ręboszewo	45	8 701,00	95 711,00
21	Sianowo	59	13 617,70	149 794,70
22	Sianowska Huta	31	5 678,40	62 462,40
23	Sitno	39	5 135,40	56 489,40
24	Smętowo Chmielańskie	58	10 376,40	114 140,40
25	Staniszewo	125	23 856,60	262 422,60
26	Stara Huta	74	15 807,70	173 884,70
27	Strysza Buda	1	445,00	4 895,00
	<b>Razem</b>	<b>2 156</b>	<b>404 421,16</b>	<b>4 448 632,72</b>



### Liczba obiektów, w których znajdują się wyroby i materiały zawierające azbest



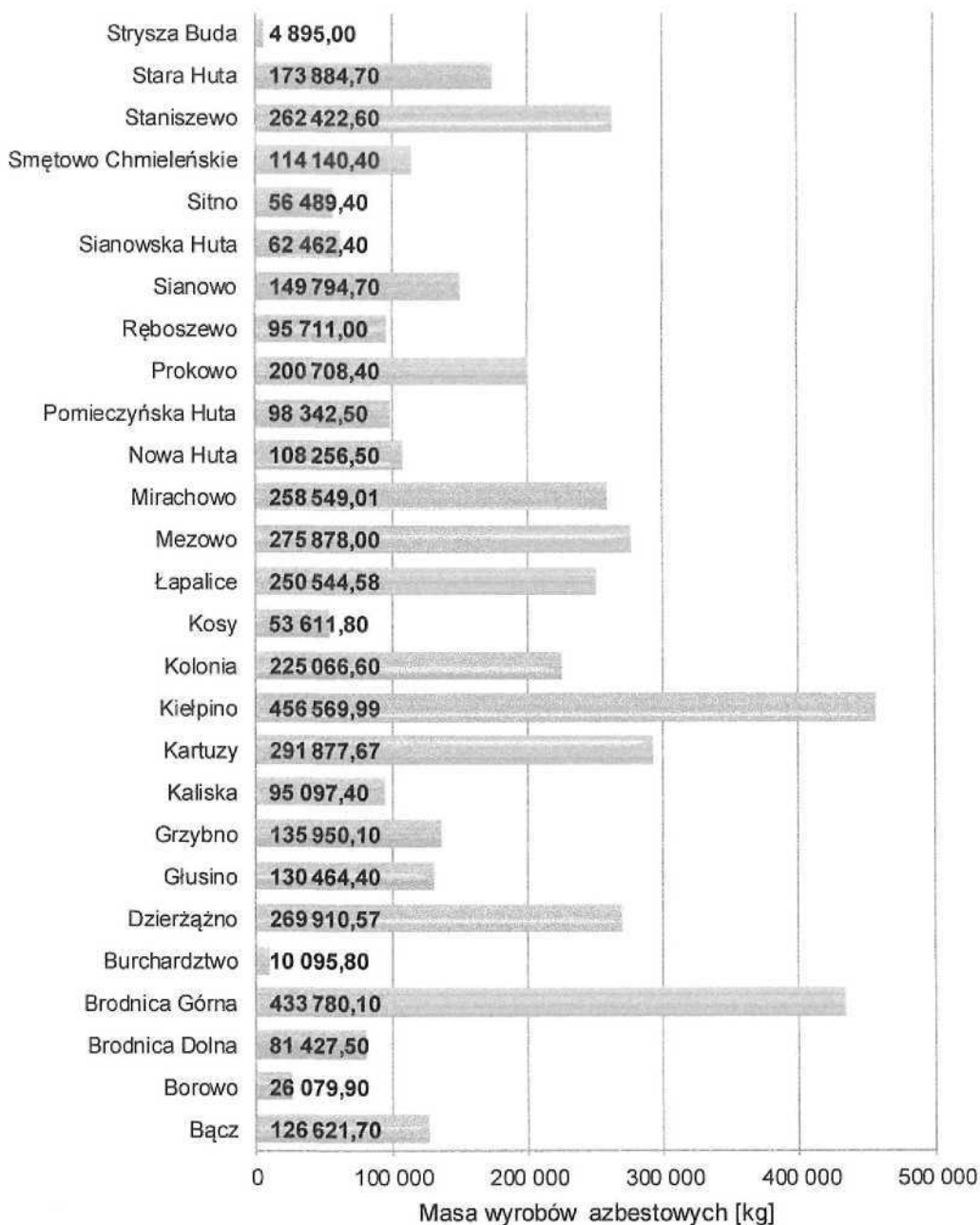
**Rysunek 6.** Liczba obiektów, w których znajdują się wyroby azbestowe wg struktury administracyjnej Gminy Kartuzy.

Rysunek 7 przedstawia masę wyrobów azbestowych wg podziału administracyjnego. Największą masę wyrobów zawierających azbest stwierdzono w miejscowości Kiełpino (456 569,99 kg), następnie w Brodnicy Górnej (433 780,10 kg) oraz w Kartuzach (291 877,67 kg).





### Masa wyrobów azbestowych w podziale na miejscowości



**Rysunek 7.** Masa wyrobów azbestowych wg struktury administracyjnej Gminy Kartuzy.

W trakcie inwentaryzacji wyroby oceniono pod względem stopnia pilności do usunięcia. Zastosowano trzystopniową skalę:

- Stopień pilności I: od 120 punktów, wymagane pilne usunięcie, lub zabezpieczenie,
- Stopień pilności II: 95-115 punktów, ponowna ocena stanu wymagana w ciągu 1 roku,
- Stopień pilności III: do 95 punktów, ponowna ocena stanu wymagana w ciągu 5 lat.



Pierwszy stopień pilności został przypisany do wyrobów bardzo zniszczonych i wyrobów już nieużywanych, złożonych, lub zalegających na posesjach mieszkańców. Wyroby te stanowią 5,06% wszystkich wyrobów na terenie Gminy Kartuzy (Tabela 5). Ze względu na ryzyko dalszych uszkodzeń i obecność ich w sąsiedztwie domostw należy je usunąć bezzwłocznie. Drugi stopień pilności klasyfikuje materiały o niewielkim naruszeniu powierzchni i faktury. Z uwagi na możliwość dalszych uszkodzeń i zwiększenia emisji włókien azbestowych do środowiska następną kontrola musi zostać przeprowadzona obowiązkowo w okresie do 12 miesięcy od ostatniej kontroli stanu wyrobu. Na terenie Gminy Kartuzy 9,88% całkowitej powierzchni płyt azbestowo-cementowych oceniono w tej grupie. Trzeci stopień pilności obejmuje wyroby azbestowe o powierzchni nienaruszonej lub zabezpieczonej i nienarażone na uszkodzenia mechaniczne. Kolejna ocena powinna zostać przeprowadzona w okresie kolejnych 5 lat pod warunkiem iż sposób użytkowania wyrobów azbestowych nie ulegnie znaczącej zmianie w stosunku do stanu i obecnie pełnionej funkcji.

**Tabela 4.** Ocena stopnia pilności usuwania wyrobów zawierających azbest.

Stopień pilności	Powierzchnia [m <sup>2</sup> ]	Przewidywany ciężar [kg]	Liczba obiektów
I	20 457,58	225 033,38	72
II	39 939,14	439 330,54	316
III	344 024,44	3 784 268,80	1768

### 5.3. Koszt unieszkodliwienie poprzez składowanie płyt azbestowo cementowych z pokryć dachowych i elewacji budynków gospodarczych i mieszkalnych

W celu oszacowania kosztów unieszkodliwienie poprzez składowanie wyrobów zawierających azbest w postaci płyt azbestowo-cementowych przyjęto, że unieszkodliwienie (demontaż, transport oraz zdeponowanie na składowisku odpadów niebezpiecznych) 1 m<sup>2</sup> kosztuje około 25 zł (zakładając iż 1m<sup>2</sup> ma ciężar 11 kg). Tym samym szacuje się, że ogólny koszt unieszkodliwienia wszystkich wyrobów będzie wynosił 10 110 529 zł.

Jednak koszt zdjęcia, przewiezienia i unieszkodliwienia nie są jedynymi kosztami wynikającymi ze zmiany pokrycia dachowego. Należy doliczyć jeszcze koszt nowego dachu w celu przedstawienia pełnego obrazu niezbędnych środków na realizację założeń Programu. Przyjęto, że koszt 1 m<sup>2</sup> nowego dachu wynosi 70 zł. Tym samym pokrycie budynków mieszkalnych i gospodarczych będzie możliwe przy użyciu około 28 309 481 zł. Koszt zakupu i montażu nowych pokryć dachowych musi zostać w całości sfinansowany przez osoby prywatne.



W Tabeli 5 przedstawiono koszty *Programu* w podziale na 3 etapy.

**Tabela 5.** Szacunkowy koszt unieszkodliwienie poprzez składowanie i zakupu nowych pokryć dachowych (w zł).

Lp.	Działanie	Etap		
		I	II	III
		25% 1 112,16 Mg	30% 1 334,59 Mg	45% 2 001,88 Mg
1	koszt unieszkodliwienia (demontaż, transport i składowanie) wyrobów zawierających azbest	2 527 632,23	3 033 158,67	4 549 738,01
2	koszt założenia nowego pokrycia dachowego	7 077 370	8 492 844	12 739 266
<b>Razem</b>		<b>9 605 002</b>	<b>11 526 003</b>	<b>17 289 004</b>
		<b>38 420 010</b>		

#### 5.4. Możliwości pozyskania środków finansowych na działania związane z usuwaniem azbestu z terenu Gminy Kartuzy oraz składowaniem odpadów zawierających azbest

Program usuwania azbestu dla Gminy Kartuzy stanowi istotny dokument w procesie pozyskiwania środków finansowania działań związanych z oczyszczeniem terenu z wyrobów zawierających azbest. Proces usuwania azbestu jest złożony i wymaga zastosowania określonych procedur, które zakładają znaczne nakłady finansowe. Dlatego bardzo ważne jest pozyskiwanie jak najszerszego wsparcia finansowego w celu usuwania wyrobów i odpadów zawierających azbest oraz sukcesywnej kontroli i oceny zanieczyszczenia środowiska azbestem.

Źródła finansowania inwestycji związanych z gospodarką odpadami w tym azbestem i wyrobami zawierającymi azbest można podzielić na trzy grupy:

#### Środki z budżetu państwa

Dotychczas wsparcie finansowe z budżetu państwa realizowane były w obrębie czterech zadań:

- Wydatki związane z działalnością Głównego Koordynatora określone w Krajowym Programie Usuwania azbestu z terytorium Polski – 1 milion zł rocznie.
- Wydatki związane z działalnością informacyjną i popularyzującą inicjatywę bezpiecznego postępowania z wyrobami zawierającymi azbest oraz sposobów ich usuwania oraz informacji o szkodliwości azbestu i sposobów chronienia przed narażeniem na jego emisję (27 mln zł.).
- Wydatki na opracowanie terenowych planów ochrony przed szkodliwością azbestu oraz szkolenia pracowników administracji publicznej w zakresie przepisów dotyczących azbestu (4,15 mln zł.).



- Wydatki związane z opracowaniem programów zdrowotnych i utworzenie ośrodka oceny ryzyka (4 mln zł.).
- Planowane wydatki w latach 2001 – 2032 mieszczą się w kwocie 49 mln zł.

### **Środki z funduszy ochrony środowiska**

Fundusze ochrony środowiska funkcjonują na poziomie:

- narodowym - Narodowy Fundusz Ochrony Środowiska i Gospodarki Wodnej,
- wojewódzkim - Wojewódzki Fundusz Ochrony Środowiska i Gospodarki Wodnej.

Zasady ich funkcjonowania reguluje ustawa z dnia 27 kwietnia 2001 r. – Prawo ochrony środowiska (Dz.U. 2017 poz. 519 z późn. zm.).

Głównym celem Narodowego Funduszu Ochrony Środowiska i Gospodarki Wodnej jest wspieranie finansowe przedsięwzięć podejmowanych dla poprawy jakości środowiska w Polsce, w tym zabezpieczenia środowiska przed odpadami. Główne kierunki jego działalności skupiają się wokół aktualizowanych co pół roku celów szczegółowych zgodnych z programami priorytetowymi.

Rolą Wojewódzkiego Funduszu Ochrony Środowiska i Gospodarki Wodnej (WFOŚiGW) jest wspieranie finansowe przedsięwzięć proekologicznych o zasięgu regionalnym, a podstawowym źródłem ich przychodów są wpływy z tytułu opłat za korzystanie ze środowiska i nakładanych administracyjnie kar pieniężnych.

W każdym województwie WFOŚiGW przygotowują na wzór NFOŚiGW listy zadań priorytetowych, które mogą być dofinansowywane z ich środków oraz zasady i kryteria, które będą obowiązywać przy wyborze zadań do realizacji. Narodowy i Wojewódzki Fundusz Ochrony Środowiska i Gospodarki Wodnej w ramach zadań priorytetowych zakłada usuwanie oraz unieszkodliwienie azbestu. Pomoc finansowa Funduszu Ochrony Środowiska i Gospodarki Wodnej może przyjmować jedną z form: preferencyjnej pożyczki, w tym pożyczki pomostowej, dotacji, częściowego umorzenia przyznanej pożyczki, dopłaty do oprocentowania kredytów bankowych, kredytu w bankowych liniach kredytowych.

### **Środki z Unii Europejskiej**

Inicjatywy samorządów oraz instytucji publicznych w zakresie gospodarki odpadami, w tym odpadami zawierającymi azbest mogą być realizowane przy udziale następujących środków:

- pochodzących z Funduszu Spójności – Beneficjentami pomocy mogą być jednostki samorządu terytorialnego, tworzone przez związki gmin lub inne podmioty publiczne.
- pochodzących z Funduszy Strukturalnych.



W Polsce występują najczęściej następujące formy finansowania inwestycji w zakresie gospodarki odpadami:

- fundusze własne inwestorów,
- pożyczki, dotacje i dopłaty do oprocentowania preferencyjnych kredytów udzielane przez Narodowy i Wojewódzkie Fundusze Ochrony Środowiska i Gospodarki Wodnej,
- kredyty preferencyjne udzielane np. przez Bank Ochrony Środowiska (BOŚ S.A.) z dopłatami do oprocentowania lub ze środków donatorów, kredyty komercyjne,
- kredyty konsorcjalne,
- zagraniczna pomoc finansowa udzielana poprzez fundacje i programy pomocowe (np. z ekokonwersji poprzez EKOFUNDUSZ, konwersji długu wobec Finlandii),
- kredyty międzynarodowych instytucji finansowych (Europejski Bank Odbudowy i Rozwoju - EBOiR, Bank Światowy),
- kredyty i pożyczki udzielane przez banki komercyjne,
- leasing.

#### **5.5. Edukacja mieszkańców Gminy odnośnie szkodliwości i możliwości unieszkodliwienia azbestu**

Realizacja Programu usuwania azbestu i wyrobów zawierających azbest z terenu Gminy Kartuzy wymaga podniesienia wiedzy i świadomości mieszkańców odnośnie szkodliwości oraz niebezpiecznych skutków zdrowotnych jakie mogą wystąpić w organizmie po ekspozycji na włókna azbestowe. Program usuwania azbestu i wyrobów azbestowych z terenu Gminy Kartuzy nie będzie mógł być wypełniony bez czynnego udziału i chęci współpracy mieszkańców.

Dla mieszkańców Gminy Kartuzy należy organizować spotkania informacyjno-edukacyjne. Poza przekazaniem informacji o negatywnych skutkach zdrowotnych, identyfikacji oraz sposobów bezpiecznego użytkowania wyrobów zawierających azbest mieszkańcy powinni zostać zaznajomieni również z harmonogramem usuwania wyrobów zawierających azbest ze swoich posesji oraz o możliwości finansowej i organizacyjnej pomocy gminy w tym przedsięwzięciu.

Spotkania takie należy organizować corocznie. Dzięki dużej częstotliwości spotkań z mieszkańcami władze gminy będą mogły zapoznać się z osobami chcącymi przystąpić do unieszkodliwienia produktów azbestowych. Władze będą mogły także poznać czynniki uniemożliwiające niektórym mieszkańcom przystąpienie do projektu.



## 6. Podsumowanie

Celem Programu usuwania azbestu i wyrobów zawierających azbest z terenu Gminy Kartuzy jest zaplanowanie usunięcia oraz unieszkodliwienie poprzez składowanie wyrobów zawierających azbest.

Podczas inwentaryzacji spisano oraz oceniono wyroby znajdujące się na terenie Gminy Kartuzy. W wyniku inwentaryzacji stwierdzono występowanie materiałów w postaci płyt azbestowo-cementowych w ilości 404 421,16 m<sup>2</sup> (łącznie 4 448 632,72 kg). Harmonogram realizacji zadań zawartych w niniejszym *Programie* przewiduje unieszkodliwienie w pierwszym okresie (2017-2019) minimum 25% ogólnej ilości wyrobów zawierających azbest w gminie tj. 1 112,16 Mg. Pod koniec drugiego etapu realizowanego w latach 2020-2026 należy usunąć 30% (1 334,59 Mg) wyrobów, tak aby w ostatnim, trzecim etapie pozostało do unieszkodliwienie jedynie 45% z całości czyli 2 001,88 Mg. Zadania wynikające z *Planu* muszą zakończyć się do 31.12.2032 r.

Podczas prac należy pamiętać, że wyroby zawierające azbest nie szkodzą samą swoją obecnością. Szkodliwość włókien azbestu zawartych w nich następuje podczas nieuwważnego postępowania i prac z tymi materiałami. Dlatego należy organizować szkolenia i przestrzegać mieszkańców przed wykonywaniem szkodliwych, często niezamierzonych prac w stosunku do wyrobów azbestowych. Należy pamiętać i przestrzegać zasady, iż wszelkie prace związane z wyrobami zawierającymi azbest mogą wykonywać jedynie te firmy, które posiadają odpowiednie uprawnienia, decyzje i zgody.

Niezmiernie ważne jest sumienne prowadzenie okresowych kontroli oceny stanu i możliwości dalszego użytkowania przez właścicieli i zarządców obiektów budowlanych, gdy stan wyrobu ulegnie pogorszeniu. Bieżąca aktualizacja bazy danych bazująca na informacjach uzyskiwanych od mieszkańców pozwoli na aktualizację *Programu* i sprawne monitorowanie oraz koordynowanie zadań.

Pozyskiwanie funduszy na dofinansowywanie procesu usunięcia wyrobów azbestowych poza pomocą finansową dla właścicieli obiektów zawierających azbest pełni również funkcję zachęcającą i przyspiesza realizację celów *Programu*. Należy spodziewać się, że z roku na rok wniosków o dofinansowanie będzie coraz więcej.



## 7. Literatura

1. Program Oczyszczania Kraju z Azbestu na lata 2009-2032, Warszawa, 2010 r.
2. Poradnik Finansowanie Usuwania Azbestu Ze Środków Krajowych i Unijnych w latach 2009-2013, pod Redakcją Ewy Wilk, 1 Sierpnia 2009 r. Minister Gospodarki.
3. Poradnik – Stosowania przepisów i procedur dotyczących pozyskiwania z krajowych i zagranicznych funduszy pomocowych dodatkowych środków finansowych na usuwanie materiałów zawierających azbest, Ministerstwo Gospodarki, Departament Przemysłu, Warszawa 2006 r.
4. „Bezpieczne postępowania z azbestem i materiałami zawierającymi azbest”, red. Jerzy Dycza, Materiały Szkoła „Azbest – bezpieczne postępowanie”, 20-21 września 2007, AGH Kraków.
5. Bank Danych Regionalnych, [www.stat.gov.pl](http://www.stat.gov.pl).
6. Materiały szkoleniowe „Bezpiecznie usunę azbest” Zdzisław Brzeski, Lublin 2011.
7. Ustawa z dnia 19 czerwca 1997 r. o zakazie stosowania wyrobów zawierających azbest (Dz.U. 2004 Nr 3, poz. 20 z późn. zm.).
8. Ustawa z dnia 27 kwietnia 2001 r. Prawo ochrony środowiska (Dz.U. 2017 poz. 519 z późn. zm.).
9. Ustawa z dnia 14 grudnia 2012 r. o odpadach (Dz.U. 2016 poz. 1987 z późn. zm.).
10. Ustawa z dnia 7 lipca 1994 r. Prawo budowlane (Dz.U. 2017 poz. 1332 z późn. zm.).
11. Ustawa z dnia 26 czerwca 1974 r. – Kodeks pracy (Dz.U. 2016 poz. 1666 z późn. zm.).
12. Ustawa z dnia 25 lutego 2011 r. o substancjach chemicznych i ich mieszaninach (Dz.U. 2015 poz. 1203 z późn. zm.).
13. Ustawa z dnia 9 czerwca 2011 r. – Prawo geologiczne i górnicze (Dz.U. 2016 poz. 1131 z późn. zm.).
14. Rozporządzenie Ministra Środowiska z dnia 20 grudnia 2012 r. zmieniające rozporządzenie w sprawie przedkładania marszałkowi województwa informacji o rodzaju, ilości i miejscach występowania substancji stwarzających szczególne zagrożenie dla środowiska (Dz. U. z 2015 r. poz. 1450)
15. Rozporządzenie Ministra Środowiska z dnia 20 grudnia 2012 r. w sprawie sposobu prowadzenia przez marszałka województwa rejestru wyrobów zawierających azbest (Dz.U. 2013 poz. 25).
16. Rozporządzenie Ministra Środowiska z dnia 9 grudnia 2014 r. w sprawie katalogu odpadów (Dz.U. 2014 poz. 1923).
17. Rozporządzenie Ministra Gospodarki z dnia 16 stycznia 2015 r. w sprawie rodzajów odpadów, które mogą być składowane na składowisku odpadów w sposób nieselektywny (Dz.U. 2015 poz. 110).
18. Rozporządzenie Ministra Pracy i Polityki Społecznej z dnia 6 czerwca 2014 r. w sprawie najwyższych dopuszczalnych stężeń i natężeń czynników szkodliwych dla zdrowia w środowisku pracy (Dz.U. 2017 poz. 1348).
19. Rozporządzenie Ministra Środowiska z dnia 26 stycznia 2010 r. w sprawie wartości odniesienia dla niektórych substancji w powietrzu ((Dz.U. 2010 nr 16 poz. 87).
20. Rozporządzenie Ministra Środowiska z dnia 30 kwietnia 2013 r. w sprawie składowisk odpadów (Dz.U. 2013 poz. 523).
21. Rozporządzenie Ministra Infrastruktury z dnia 23 czerwca 2003 r. w sprawie informacji dotyczącej bezpieczeństwa i ochrony zdrowia oraz planu bezpieczeństwa i ochrony zdrowia (Dz.U. 2003 nr 120 poz. 1126).
22. Rozporządzenie Ministra Gospodarki, Pracy i Polityki Społecznej z dnia 2 kwietnia 2004 roku w sprawie sposobów i warunków bezpiecznego użytkowania i usuwania wyrobów zawierających azbest (Dz.U. 2004 nr 71 poz. 649 oraz Dz.U. 2010 nr 162 poz. 1089).



23. Rozporządzenie Ministra Gospodarki, z dnia 13 grudnia 2010 r. w sprawie wymagań w zakresie wykorzystywania wyrobów zawierających azbest oraz wykorzystywania i oczyszczania instalacji lub urządzeń, w których były lub są wykorzystywane wyroby zawierające azbest. (Dz.U. 2011 nr 8 poz. 31 z późn. zm.).
24. Obwieszczenie Ministra Środowiska z dnia 29 czerwca 2016 r. w sprawie wysokości stawek opłat za korzystanie ze środowiska na rok 2017 (M.P. 2016 poz. 718).





## 8. Załączniki

- Załącznik nr 1 Wzór karty oceny stanu i możliwości bezpiecznego użytkowania wyrobów zawierających azbest.
- Załącznik nr 2 Wzór karty informacyjnej o wyrobach zawierających azbest, których wykorzystywanie zostało zakończone – wzór.
- Załącznik nr 3 Wzór oznakowania dla miejsc zawierających azbest lub wyroby.
- Załącznik nr 4 Wzór kart ewidencji odpadów.
- Załącznik nr 5 Wzór karty przekazania odpadu.
- Załącznik nr 6 Wzór wniosku o udział w programie likwidacji wyrobów zawierających azbest.
- Załącznik nr 7 Wzór zgłoszenia przystąpienia do prac, polegających na zabezpieczeniu lub usunięciu wyrobów zawierających azbest.
- Załącznik nr 8 Procedury dotyczące postępowania i obowiązków właścicieli i zarządców podczas użytkowania i usuwania wyrobów zawierających azbest.  
*Źródło: „Bezpieczne postępowania z azbestem i materiałami zawierającymi azbest”, red. Jerzy Dyczka, Materiały Szkoła „Azbest – bezpieczne postępowanie”, 20-21 września 2007, AGH Kraków.*



**OCENA**  
**stanu i możliwości bezpiecznego użytkowania wyrobów zawierających azbest**

Nazwa miejsca/obiektu/urządzenia budowlanego/instalacji przemysłowej:

.....

Adres miejsca/obiektu/urządzenia budowlanego/instalacji przemysłowej:

.....

Rodzaj zabudowy<sup>1)</sup>: .....

Numer działki ewidencyjnej<sup>2)</sup>: .....

Numer obrębu ewidencyjnego<sup>2)</sup>: .....

Nazwa, rodzaj wyrobu<sup>3)</sup>: .....

Ilość wyrobów<sup>4)</sup>: .....

Data sporządzenia poprzedniej oceny<sup>5)</sup>: .....

Grupa/ nr	Rodzaj i stan wyrobu	Punkty	Ocena
1	2	3	4
<b>I</b>	<b>Sposób zastosowania azbestu</b>		
1	Powierzchnia pokryta masą natryskową z azbestem (torkret)	30	
2	Tynk zawierający azbest	30	
3	Lekkie płyty izolacyjne z azbestem (ciężar obj. < 1 000 kg/m <sup>3</sup> )	25	
4	Pozostałe wyroby z azbestem (np. pokrycia dachowe, elewacyjne)	10	
<b>II</b>	<b>Struktura powierzchni wyrobu z azbestem</b>		
5	Duże uszkodzenia powierzchni, naruszona struktura włókien	60	
6	Niewielkie uszkodzenia powierzchni (rysy, odpryski, załamania), naruszona struktura włókien	30	
7	Ścisła struktura włókien przy braku warstwy zabezpieczającej lub jej dużych ubytkach	15	
8	Warstwa zabezpieczająca bez uszkodzeń	0	
<b>III</b>	<b>Możliwość uszkodzenia powierzchni wyrobu z azbestem</b>		
9	Wyrób jest przedmiotem jakichś prac	30	
10	Wyrób bezpośrednio dostępny (do wysokości 2 m)	15	
11	Wyrób narażony na uszkodzenia mechaniczne	10	
12	Wyrób narażony na wstrząsy i drgania lub czynniki atmosferyczne	10	
13	Wyrób nie jest narażony na wpływy zewnętrzne	0	
<b>IV</b>	<b>Miejsce usytuowania wyrobu w stosunku do pomieszczeń użytkowych</b>		
14	Bezpośrednio w pomieszczeniu	30	
15	Za zawieszonym, nieuszczelnym sufitem lub innym pokryciem	25	
16	W systemie wywietrzania pomieszczenia (kanały wentylacyjne)	25	
17	Na zewnątrz obiektu (np. tynk)	20	



18	Elementy obiektu (np. osłony balkonowe, filarki międzyokienne)	10	
19	Za zawieszonym szczelnym sufitem lub innym pokryciem, ponad pyłoszczelną powierzchnią lub poza szczelnym kanałem wentylacyjnym	5	
20	Bez kontaktu z pomieszczeniem (np. na dachu odizolowanym od pomieszczeń mieszkalnych)	0	
<b>V</b>	<b>Wykorzystanie miejsca/obektu/urządzenia budowlanego/instalacji przemysłowej</b>		
21	Regularne przez dzieci, młodzież lub sportowców	40	
22	Stałe lub częste (np. zamieszkanie, miejsce pracy)	30	
23	Czasowe (np. domki rekreacyjne)	15	
24	Rzadkie (np. strychy, piwnice, komórki)	5	
25	Nie użytkowane (np. opuszczone zabudowania mieszkalne lub gospodarskie, wyłączone z użytkowania obiekty, urządzenia lub instalacje)	0	
<b>SUMA PUNKTÓW OCENY</b>			
<b>STOPIEŃ PILNOŚCI</b>			

**UWAGA:** W każdej z pięciu grup arkusza należy wskazać co najmniej jedną pozycję. Jeśli w grupie zostanie wskazana więcej niż jedna pozycja, sumując punkty z poszczególnych grup, należy uwzględnić tylko pozycję o najwyższej punktacji w danej grupie. Sumaryczna liczba punktów pozwala określić stopień pilności:

**Stopień pilności I** od 120 punktów  
wymagane pilnie usunięcie (wymiana na wyrób bezazbestowy) lub zabezpieczenie

**Stopień pilności II** od 95 do 115 punktów  
wymagana ponowna ocena w terminie do 1 roku

**Stopień pilności III** do 90 punktów  
wymagana ponowna ocena w terminie do 5 lat

.....  
Oceniający  
(nazwisko i imię)

.....  
Właściciel/Zarządca  
(podpis)

.....  
(miejscowość, data)

.....  
(adres lub pieczęć z adresem)

**Objaśnienia:**

- 1) Należy podać rodzaj zabudowy: budynek mieszkalny, budynek gospodarczy, budynek przemysłowy, inny.
- 2) Należy podać numer obrębu ewidencyjnego i numer działki ewidencyjnej faktycznego miejsca występowania azbestu.
- 3) Przy określaniu rodzaju wyrobu zawierającego azbest należy stosować następującą klasyfikację:
  - płyty azbestowo-cementowe płaskie stosowane w budownictwie,
  - płyty faliste azbestowo-cementowe dla budownictwa,
  - rury i złącza azbestowo-cementowe,
  - izolacje natryskowe środkami zawierającymi w swoim składzie azbest,
  - wyroby cieme azbestowo-kauczukowe,
  - przędza specjalna, w tym włókna azbestowe obrobione,
  - szczeliwa azbestowe,
  - taśmy tkane i plecione, sznury i sznurki,
  - wyroby azbestowo-kauczukowe, z wyjątkiem wyrobów ciemnych,
  - papier, tektura,
  - inne wyroby zawierające azbest, oddzielnie niewymienione, w tym papier i tektura, podać jakie.
- 4) Ilość wyrobów azbestowych podana w jednostkach masy (Mg) oraz w jednostkach właściwych dla danego wyrobu (m<sup>2</sup>, m<sup>3</sup>, mb).
- 5) Należy podać datę przeprowadzenia poprzedniej oceny; jeśli jest to pierwsza ocena, należy wpisać „pierwsza ocena”.



**Informacja o wyrobach zawierających azbest, których wykorzystywanie zostało zakończone - wzór**

1. Miejsce, adres .....
2. Właściciel/zarządca<sup>1)</sup>:
  - a) osoba prawna - nazwa, adres, .....
  - b) osoba fizyczna - imię, nazwisko i adres .....
3. Tytuł własności .....
4. Nazwa, rodzaj wyrobu <sup>2)</sup> .....
5. Ilość (m<sup>2</sup>, tony)<sup>3)</sup> .....
6. Rok zaprzestania wykorzystywania wyrobów .....
7. Usunięcia wyrobów: .....

  - a) sposób .....
  - b) przez kogo .....
  - c) termin .....

8. Inne istotne informacje<sup>4)</sup> .....

Data ..... Podpis .....

Objaśnienia:

<sup>1)</sup> Niepotrzebne skreślić.

<sup>2)</sup> Za wyrób zawierający azbest uważa się każdy wyrób o stężeniu równym lub wyższym od 0,1 % azbestu.

<sup>3)</sup> Przy określaniu rodzaju wyrobu zawierającego azbest należy stosować następującą klasyfikację:

- płyty azbestowo-cementowe płaskie stosowane w budownictwie,
- płyty faliste azbestowo-cementowe dla budownictwa,
- rury i złącza azbestowo-cementowe,
- izolacje natryskowe środkami zawierającymi w swoim składzie azbest,
- wyroby cierne azbestowo-kauczukowe,
- przędza specjalna, w tym włókna azbestowe obrobione,
- szczeliwa azbestowe,
- taśmy tkane i plecione, sznury i sznurki,
- wyroby azbestowo-kauczukowe, z wyjątkiem wyrobów ciernych,
- papier, tektura,
- inne wyroby zawierające azbest, oddzielnie niewymienione.

<sup>4)</sup> Podać podstawę zapisu (np. dokumentacja techniczna, spis z natury).

<sup>5)</sup> Np. informacja o oznaczeniu na planie sytuacyjnym.

### Wzór oznakowania dla miejsc zawierających azbest lub wyroby zawierające azbest



Wyroby zawierające azbest oraz odpady lub miejsca ich występowania powinny być oznakowane w następujący sposób:

- a) oznakowanie zgodne z podanym wzorem, powinno posiadać wymiary co najmniej 5 cm wysokość (H) i 2,5 cm szerokość,
- b) oznakowanie powinno się składać z dwóch części:
  - części górnej ( $h_1 = 40\% H$ ) zawierającej literę „a” w białym kolorze na czarnym tle,
  - części dolnej ( $h_2 = 60\% H$ ) zawierającej standardowy napis w białym i/lub czarnym kolorze na czerwonym tle i powinien być wyraźnie czytelny,
- c) jeżeli wyrób zawiera krokidolit, standardowo stosowany zwrot „zawiera azbest” powinien być zastąpiony zwrotem „zawiera krokidolit-azbest niebieski”

Oznakowanie wzorowane jest na postanowieniu Unii Europejskiej (załącznik II do Dyrektywy 83/478/EWG).

## Wzór kart ewidencji odpadów

KARTA EWIDENCJI ODPADU <sup>1)</sup>					Nr karty		Rok kalendarzowy			
Kod odpadu <sup>2)</sup>										
Rodzaj odpadu <sup>2)</sup>										
Procentowa zawartość PCB w odpadzie <sup>3)</sup>										
Posiadacz odpadów <sup>4)</sup>										
Adres posiadacza odpadów <sup>5)</sup>										
Województwo		Gmina		Miejscowość		Telefon służbowy		Faks służbowy		
Ulica				Nr domu		Nr lokalu		Kod pocztowy		
Miejsce prowadzenia działalności <sup>6)</sup>										
Województwo		Gmina		Miejscowość		Telefon służbowy		Faks służbowy		
Ulica				Nr domu		Nr lokalu		Kod pocztowy		
Działalność w zakresie: <sup>7)</sup> W <input type="checkbox"/> Zb <input type="checkbox"/> Od <input type="checkbox"/> Un <input type="checkbox"/> Ok <input type="checkbox"/>										
Miesiąc	Masa wytworzonych odpadów [Mg] <sup>8,9)</sup>	Masa odebranych odpadów komunalnych [Mg] <sup>9,10,11)</sup>	Masa przyjętych odpadów [Mg] <sup>9)</sup>	Nr kart przekazania odpadu <sup>12)</sup>	Gospodarowanie odpadami					
					we własnym zakresie			Odpady przekazane		
					masa [Mg] <sup>9,13)</sup>	metoda odzysku R <sup>14)</sup>	metoda unieszkodliwiania D <sup>15)</sup>	masa [Mg] <sup>9)</sup>	nr karty przekazania odpadu <sup>16)</sup>	



## Objaśnienia:

- 1) W przypadku wytwarzania, zbierania, odzysku i unieszkodliwiania odpadów należy sporządzać osobną kartę ewidencji odpadu dla każdego miejsca prowadzenia działalności, z wyjątkiem usług, o których mowa w art. 3 ust. 3 pkt 22 ustawy z dnia 27 kwietnia 2001 r. o odpadach. W przypadku odbierania odpadów komunalnych należy sporządzić osobno kartę dla każdej gminy, z terenu której odpady komunalne są odbierane. Nie dotyczy komunalnych osadów ściekowych stosowanych w celach, o których mowa w art. 43 ust. 1 ustawy z dnia 27 kwietnia 2001 r. o odpadach, prowadzącego zakład przetwarzania, o którym mowa w ustawie z dnia 29 lipca 2005 r. o zużytym sprzęcie elektrycznym i elektronicznym (Dz. U. Nr 180, poz. 1495, z późn. zm.), w zakresie odpadów powstałych w wyniku demontażu zużytego sprzętu elektrycznego i elektronicznego, oraz prowadzącego stację demontażu i prowadzącego punkt zbierania pojazdów, o których mowa w ustawie z dnia 20 stycznia 2005 r. o recyklingu pojazdów wycofanych z eksploatacji (Dz. U. Nr 25, poz. 202, z późn. zm.), w zakresie gospodarowania pojazdami wycofanymi z eksploatacji.
- 2) Zgodnie z katalogiem odpadów stanowiącym załącznik do rozporządzenia Ministra Środowiska z dnia 27 września 2001 r. w sprawie katalogu odpadów (Dz. U. Nr 112, poz. 1206).
- 3) Dotyczy działalności w zakresie unieszkodliwiania PCB.
- 4) Podać imię i nazwisko lub nazwę posiadacza odpadów. W przypadku odbierania odpadów komunalnych posiadaczem obowiązany do wypełnienia karty ewidencji odpadu jest przedsiębiorca, który uzyskał zezwolenie na prowadzenie działalności w zakresie odbierania odpadów od właścicieli nieruchomości, o którym mowa w ustawie z dnia 13 września 1996 r. o utrzymaniu czystości i porządku w gminach (Dz. U. z 2005 r. Nr 236, poz. 2008, z późn. zm.), lub gminna jednostka organizacyjna, o której mowa w tej ustawie.
- 5) Podać adres zamieszkania lub siedziby posiadacza odpadów.
- 6) Podać adres miejsca prowadzenia działalności. W przypadku posiadania decyzji na prowadzenie działalności na terenie całego kraju lub na określonym obszarze należy wskazać adres siedziby lub miejsca zamieszkania posiadacza odpadów. W przypadku przedsiębiorcy, który uzyskał zezwolenie na odbieranie odpadów komunalnych od właścicieli nieruchomości, o którym mowa w ustawie z dnia 13 września 1996 r. o utrzymaniu czystości i porządku w gminach, należy podać województwo i gminę.
- 7) Zaznaczyć symbolem X właściwy kwadrat: W – wytwarzanie odpadów, Zb – zbieranie odpadów, Od – odzysk, Un – unieszkodliwianie odpadów, Ok – odbieranie odpadów komunalnych.
- 8) Podać masę odpadów z dokładnością co najmniej do pierwszego miejsca po przecinku dla odpadów innych niż niebezpieczne; co najmniej do trzeciego miejsca po przecinku dla odpadów niebezpiecznych.
- 9) Nie dotyczy odpadów komunalnych.
- 10) Odpady komunalne w rozumieniu definicji zawartej w ustawie z dnia 27 kwietnia 2001 r. o odpadach.
- 11) Wypełnia przedsiębiorca, który uzyskał zezwolenie na prowadzenie działalności w zakresie odbierania odpadów od właścicieli nieruchomości, o którym mowa w ustawie z dnia 13 września 1996 r. o utrzymaniu czystości i porządku w gminach, lub gminna jednostka organizacyjna, o której mowa w tej ustawie.
- 12) Podać nr karty przekazania, na podstawie której odpad został przyjęty. W przypadku przywozu odpadów na terytorium kraju należy wpisać „Przywóz do RP”. W przypadku przyjmowania odpadów z innego miejsca prowadzenia działalności danego posiadacza odpadów należy wskazać to miejsce, podając województwo, nazwę miejscowości, ulicę, nr domu i lokalu. W przypadku przyjmowania odpadów od posiadacza zwolnionego z obowiązku prowadzenia ewidencji odpadów rubryka pozostaje niewypełniona.
- 13) Podać masę odpadów zagospodarowanych we własnym zakresie.
- 14) Symbole R określają procesy odzysku zgodnie z załącznikiem nr 5 do ustawy z dnia 27 kwietnia 2001 r. o odpadach.
- 15) Symbole D określają procesy unieszkodliwiania odpadów zgodnie z załącznikiem nr 6 do ustawy z dnia 27 kwietnia 2001 r. o odpadach.
- 16) Podać nr karty przekazania odpadu, którą został przekazany innemu posiadaczowi odpadów. W przypadku wywozu odpadów poza terytorium kraju należy wpisać „Wywóz poza RP”. W przypadku przekazania odpadów osobom fizycznym lub jednostkom organizacyjnym niebędącym przedsiębiorcami do wykorzystania na własne potrzeby zgodnie z przepisami wydanymi na podstawie art. 33 ust. 3 ustawy z dnia 27 kwietnia 2001 r. o odpadach należy wpisać „Przekazane os. fiz.”. W przypadku przekazywania do innego miejsca prowadzenia działalności danego posiadacza odpadów należy wskazać to miejsce, podając województwo, nazwę miejscowości, ulicę, nr domu i lokalu.

## Wzór karty przekazania odpadu

KARTA PRZEKAZANIA ODPADU		Nr karty <sup>1)</sup>	Rok kalendarzowy
Posiadacz odpadów, który przekazuje odpad <sup>2,3)</sup>	Transportujący odpad <sup>2,4)</sup>	Posiadacz odpadów, który przejmuje odpad <sup>2)</sup>	
Adres <sup>6)</sup>	Adres <sup>5,6)</sup>	Adres <sup>5)</sup>	
Nr REGON <sup>9)</sup>	Nr REGON <sup>6)</sup>	Nr REGON <sup>6)</sup>	
Miejsce przeznaczenia odpadów <sup>8)</sup>			
Rodzaj procesu przetwarzania, któremu powinien zostać poddany odpad <sup>9)</sup>			
Wnioskuję o wydanie dokumentu potwierdzającego odzysk i recykling <sup>10)</sup> TAK NIE <input type="checkbox"/> <input type="checkbox"/>			
Kod odpadu <sup>11)</sup>		Rodzaj odpadu <sup>11)</sup>	
Data/miesiąc <sup>12) 13)</sup>	Masa przekazanych odpadów [Mg] <sup>14)</sup>	Numer rejestracyjny pojazdu, przyczepy lub naczepy <sup>7, 15)</sup>	
Potwierdzam przekazanie odpadu		Potwierdzam wykonanie usługi transportu <sup>16)</sup>	
data, pieczęć i podpis		data, pieczęć i podpis	
Potwierdzam przyjęcie odpadu		Potwierdzam przyjęcie odpadu	
data, pieczęć i podpis		data, pieczęć i podpis	



Objaśnienia:

- 1) Numer jest nadawany przez posiadacza odpadów, który przekazuje odpad.
- 2) Podać imię i nazwisko lub nazwę podmiotu.
- 3) W przypadku odpadów komunalnych do wypełnienia karty przekazania odpadu jest obowiązany przedsiębiorca, który uzyskał zezwolenie na prowadzenie działalności w zakresie odbierania odpadów od właścicieli nieruchomości, o którym mowa w ustawie z dnia 13 września 1996 r. o utrzymaniu czystości i porządku w gminach (Dz. U. z 2005 r. Nr 236, poz. 2008, z późn. zm.), lub gminna jednostka organizacyjna, o której mowa w tej ustawie.
- 4) Dotyczy przedsiębiorcy transportującego odpady, niebędącego posiadaczem odpadów, działającego na zlecenie innego posiadacza odpadów, który zlecił mu wykonanie usługi transportu odpadów.
- 5) Podać adres zamieszkania lub siedziby podmiotu.
- 6) O ile posiada.
- 7) W przypadku gdy odpad jest transportowany kolejno przez dwóch lub więcej prowadzących działalność w zakresie transportu odpadów, w oznaczonych rubrykach należy podać wymagane dane i podpisy wszystkich transportujących odpad z zachowaniem kolejności transportowania odpadu.
- 8) Podać adres miejsca odbioru odpadu, pod który należy dostarczyć odpad, wskazany przez posiadacza odpadu transportującemu odpady.
- 9) Dotyczy stacji demontażu w przypadku przekazywania odpadów powstałych w wyniku demontażu pojazdów wycofanych z eksploatacji. Podać symbol R lub D. Symbole R określają procesy odzysku zgodnie z załącznikiem nr 5 do ustawy z dnia 27 kwietnia 2001 r. o odpadach. Symbole D określają procesy unieszkodliwiania odpadów zgodnie z załącznikiem nr 6 do ustawy z dnia 27 kwietnia 2001 r. o odpadach.
- 10) Dotyczy dokumentów wystawianych przez prowadzących odzysk lub recykling na podstawie ustawy z dnia 11 maja 2001 r. o obowiązkach przedsiębiorców w zakresie gospodarowania niektórymi odpadami oraz o opłacie produktowej (Dz. U. z 2007 r. Nr 90, poz. 607, z późn. zm.).
- 11) Zgodnie z katalogiem odpadów stanowiącym załącznik do rozporządzenia Ministra Środowiska z dnia 27 września 2001 r. w sprawie katalogu odpadów (Dz. U. Nr 112, poz. 1206).
- 12) W przypadku odpadów niebezpiecznych podać datę przekazania odpadu.
- 13) Karta może być stosowana jako jednorazowa karta przekazania odpadu lub jako zbiorcza karta przekazania odpadu, obejmująca odpad danego rodzaju przekazywany łącznie w czasie jednego miesiąca kalendarzowego, za pośrednictwem tego samego transportującego odpady temu samemu posiadaczowi odpadów.
- 14) Podać masę odpadów z dokładnością co najmniej do pierwszego miejsca po przecinku dla odpadów innych niż niebezpieczne; co najmniej do trzeciego miejsca po przecinku dla odpadów niebezpiecznych.
- 15) Dotyczy odpadów niebezpiecznych.



....., dn. ....

**Wniosek  
o udział w programie likwidacji wyrobów zawierających azbest**

1. Dane Wnioskodawcy:  
 Imię i nazwisko/nazwa: .....  
 Ulica: .....  
 Kod pocztowy: ..... Miejsowość: .....  
 Nr telefonu: .....  
 PESEL: ..... NIP: .....
  
2. Szczegółowy opis przedsięwzięcia (dokładne określenie rodzaju i adresu nieruchomości z podaniem **numeru działki**, zakres prac objętych wnioskiem):  
 .....  
 .....  
 .....  
 .....
  
3. Rodzaj i ilość wyrobów zawierających azbest przeznaczonych do likwidacji:  
 - demontaż wraz z unieszkodliwieniem ..... [m<sup>2</sup>]\*\*  
 - unieszkodliwianie\*\*\* ..... [kg]
  
4. Uwagi i informacje dodatkowe:  
 .....  
 .....  
 .....
  
5. Uwagi osoby przyjmującej wniosek  
 .....  
 .....  
 .....

.....  
(data i podpis wnioskodawcy)

**Uwaga!**

W przypadku rezygnacji z realizacji zadania, prosimy o dostarczenie pisma w tej sprawie do urzędu gminy.

\* Niepotrzebne skreślić

\*\* Szacunkowa waga płyty cementowo-azbestowej o wymiarze 1 m<sup>2</sup> wynosi 11 kg

\*\*\* Dotyczy wyrobów azbestowych składowanych na nieruchomości, które nie podlegały demontażowi

**Uwaga !**

W przypadku demontażu i unieszkodliwiania eternitu z budynków mieszkalnych i gospodarczych do Starostwa Powiatowego w należy złożyć następujące wnioski, przynajmniej na 30 dni przed planowanym terminem rozpoczęcia robót budowlanych: zgłoszenie wykonania robót polegających na zmianie pokrycia dachowego, oświadczenie o posiadaniu prawa do dysponowania nieruchomością na cele budowlane, opis zgłaszanych robót budowlanych oraz mapka z naniesionym budynkiem.



**Załącznik nr 7**

.....  
(imię i nazwisko lub nazwa, adres wykonawcy)

.....  
(miejsowość i data)

**ZGŁOSZENIE  
przystąpienia do prac, polegających na zabezpieczeniu lub usunięciu  
wyrobów zawierających azbest**

Zgodnie z § 6 ust. 2 Rozporządzenia Ministra Gospodarki, Pracy i Polityki Społecznej z dnia 2 kwietnia 2004 r. w sprawie sposobów i warunków bezpiecznego użytkowania i usuwania wyrobów zawierających azbest (Dz.U. Nr 71 poz. 649) zgłaszam przystąpienia do prac, polegających na zabezpieczeniu lub usunięciu wyrobów zawierających azbest.

Jednocześnie wskazuję:

1. rodzaj lub nazwę wyrobów zawierających azbest według grup wyrobów określonych w odrębnych przepisach:

.....  
.....

2. termin:

– rozpoczęcia prac: .....  
– planowanego zakończenia prac: .....

3. adres obiektu, urządzenia budowlanego lub instalacji przemysłowej:

.....  
.....

4. liczbę pracowników, którzy przebywać będą w kontakcie z azbestem:

.....

Ponadto zobowiązuję się do przedłożenia nowego zgłoszenia w przypadku zmiany warunków prowadzenia robót.

Do zgłoszenia dołączam:

kopię aktualnej oceny stanu wyrobów zawierających azbest.

.....  
(podpis wykonawcy robót)



## PROCEDURA 1

### Obowiązki i postępowanie właścicieli oraz zarządców, przy użytkowaniu obiektów i terenów z wyrobami zawierającymi azbest



## Opis procedury

### Cel procedury

Celem procedury jest przedstawienie zakresu obowiązków i zasad postępowania właścicieli i zarządców budynków, budowli, instalacji i urządzeń oraz terenów gdzie znajduje się azbest lub wyroby zawierające azbest. Procedura dotyczy więc bezpiecznego ich użytkowania.

### Zakres procedury

Zakres procedury obejmuje cały okres, w którym budynek, budowla, instalacja lub urządzenie przemysłowe oraz teren, niezależnie od ich wielkości lub stanu, charakteryzuje się tym, że znajdują się tam wyroby zawierające azbest.

### Opis szczegółowy

Właściciel lub zarządca budynku, budowli, instalacji lub urządzenia technicznego oraz terenu, gdzie znajdują się wyroby zawierające azbest, ma obowiązek sporządzenia – w 2 egzemplarzach „Oceny stanu i możliwości bezpiecznego użytkowania wyrobów zawierających azbest” (Załącznik nr 1). Właściciele lub zarządcy, którzy spełnili ten obowiązek wcześniej – sporządzają następne „Oceny...” w terminach wynikających z warunków poprzedniej „Oceny...” tzn.:

- po 5-ciu latach, jeżeli wyroby zawierające azbest są w dobrym stanie technicznym i nieszkodzone,



- po roku, jeżeli przy poprzedniej „Ocenie...” ujawnione zostały drobne (do 3% powierzchni wyrobów) uszkodzenia.

Wyroby, które posiadały lub posiadają duże i widoczne uszkodzenia – powinny zostać bezzwłocznie usunięte.

Jeden egzemplarz „Oceny...” właściciel lub zarządca zobowiązany jest do Urzędu Gminy – w terminie do 30-u dni od dnia jej sporządzenia. Drugi egzemplarz zachowuje przy dokumentacji budynku, budowli, instalacji lub urządzenia przemysłowego oraz terenu – do czasu sporządzenia następnej „Oceny..”.

Właściciel lub zarządca obowiązany jest do przeprowadzenia inwentaryzacji (spisu z natury) wyrobów zawierających azbest. Wyniki inwentaryzacji powinny służyć do sporządzenia informacji dla wójta, burmistrza lub prezydenta miasta – właściwego dla miejsca znajdowania się budynku, budowli, instalacji lub urządzenia oraz terenu z wyrobami zawierającymi azbest. Wzory informacji według:

Załącznika nr 1 – Ocena stanu i możliwości bezpiecznego użytkowania wyrobów zawierających azbest.

Załącznika nr 2 – Informacja o wyrobach zawierających azbest, których wykorzystywanie zostało zakończone.

Informacje przedkłada się corocznie, celem wykazania ewentualnych zmian w ilości posiadanych wyrobów zawierających azbest – co pozwoli na ocenę zagrożenia dla ludzi i środowiska w danym rejonie. Właściciel lub zarządca budynku, budowli, instalacji lub urządzenia oraz terenu, gdzie występują wyroby zawierające azbest, ma ponadto obowiązki:

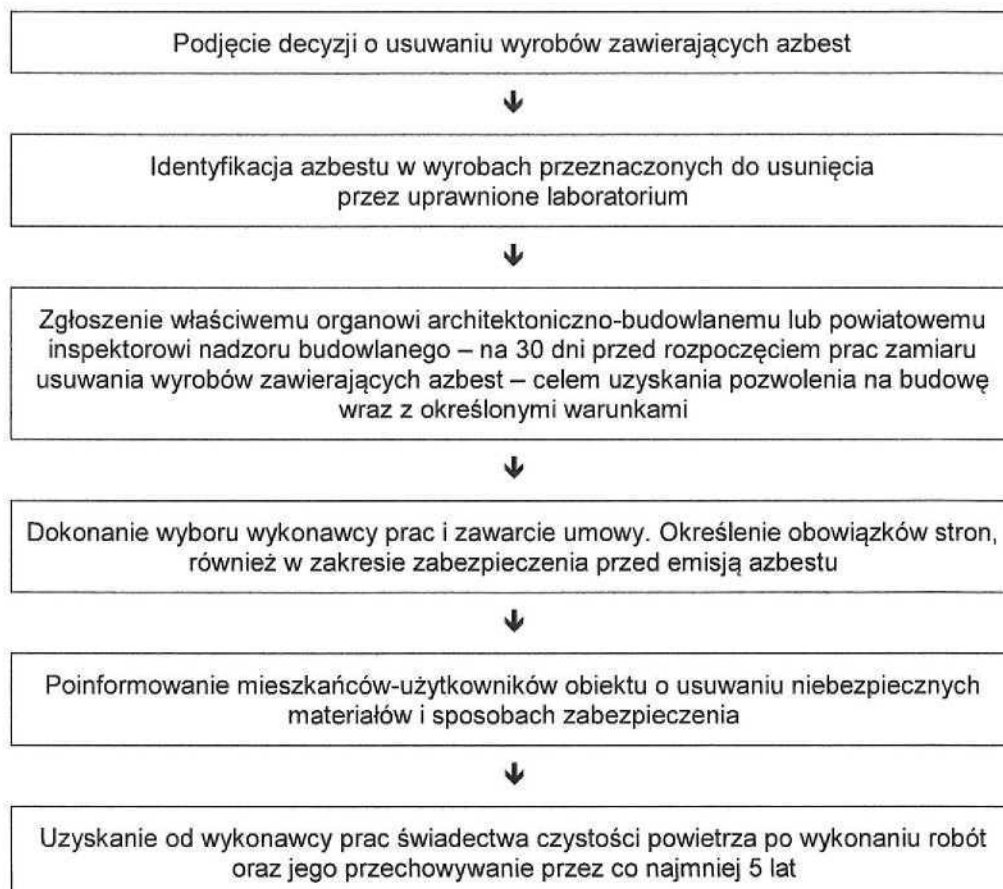
- oznakowania pomieszczeń, gdzie znajdują się urządzenia lub instalacje z wyrobami zawierającymi azbest – odpowiednim znakiem ostrzegawczym dla azbestu (Załącznik nr 3),
- opracowania i wywieszenia na widocznym miejscu instrukcji bezpiecznego postępowania i użytkowania pomieszczenia z wyrobami zawierającymi azbest,
- zaznaczenia na planie sytuacyjnym terenu miejsc z wyrobami zawierającymi azbest.

Ponadto, jeżeli w budynku, budowli, instalacji lub urządzeniu oraz na terenie znajdują się wyroby zawierające azbest o gęstości objętościowej mniejszej niż 1 000 kg/m<sup>3</sup> (tzw. „miękkie”), lub jeżeli wyroby zawierają azbest krokidolit, a także jeżeli te wyroby znajdują się w zamkniętych pomieszczeniach, lub istnieje uzasadniona obawa dużej emisji azbestu do środowiska – właściciel lub zarządca powinien opracować plan kontroli jakości powietrza (monitoringu), a jego wyniki uwzględnić przy dalszej eksploatacji lub usuwaniu wyrobów zawierających azbest.



## PROCEDURA 2

### Obowiązki i postępowanie właścicieli i zarządców, przy usuwaniu wyrobów zawierających azbest z obiektów lub terenów



### Opis procedury

#### Cel procedury

Celem procedury jest przedstawienie zakresu obowiązków i postępowania właścicieli i zarządców budynków, budowli, instalacji lub urządzeń oraz terenów z wyrobami zawierającymi azbest - przed i w czasie wykonywania prac usuwania lub zabezpieczania takich wyrobów.

#### Zakres procedury

Zakres procedury obejmuje okres od podjęcia decyzji o zabezpieczeniu lub usuwaniu wyrobów zawierających azbest, do zakończenia tych robót i uzyskania stosownego oświadczenia wykonawcy prac.

#### Opis szczegółowy

Właściciel lub zarządca budynku, budowli, instalacji lub urządzenia oraz terenu, gdzie znajduje się azbest lub wyroby zawierające azbest, powinien dokonać identyfikacji rodzaju i ilości azbestu w wyrobach, przez uprawnione do takich prac laboratorium. Identyfikacja azbestu powinna nastąpić w okresie użytkowania wyrobów, jeszcze przed



rozpoczęciem wykonywania prac zabezpieczenia lub usuwania takich wyrobów o ile informacja ta, nie jest podana w innych dokumentach budowy przedmiotowego obiektu.

Identyfikacja azbestu jest obowiązkiem właściciela lub zarządcy, wynikającym z tytułu własności oraz odpowiedzialności prawnej, dotyczącej ochrony osób trzecich od szkód mogących wynikać z nieodpowiedniej eksploatacji przedmiotu stanowiącego własność.

Wyniki identyfikacji azbestu powinny być uwzględniane przy:

- sporządzaniu „Oceny...”,
- sporządzaniu informacji dla wójta, burmistrza, prezydenta miasta,
- zawieraniu umowy na wykonanie prac zabezpieczania lub usuwania wyrobów zawierających azbest z wykonawcą tych prac – wytwarzającym odpady niebezpieczne.

Właściciel lub zarządca może zlecić innym – odpowiednio przygotowanym osobom lub podmiotom prawnym – przeprowadzenie czynności wykonania identyfikacji azbestu w wyrobach. W każdym przypadku powinno to mieć miejsce przed rozpoczęciem prac zabezpieczenia lub usuwania wyrobów zawierających azbest.

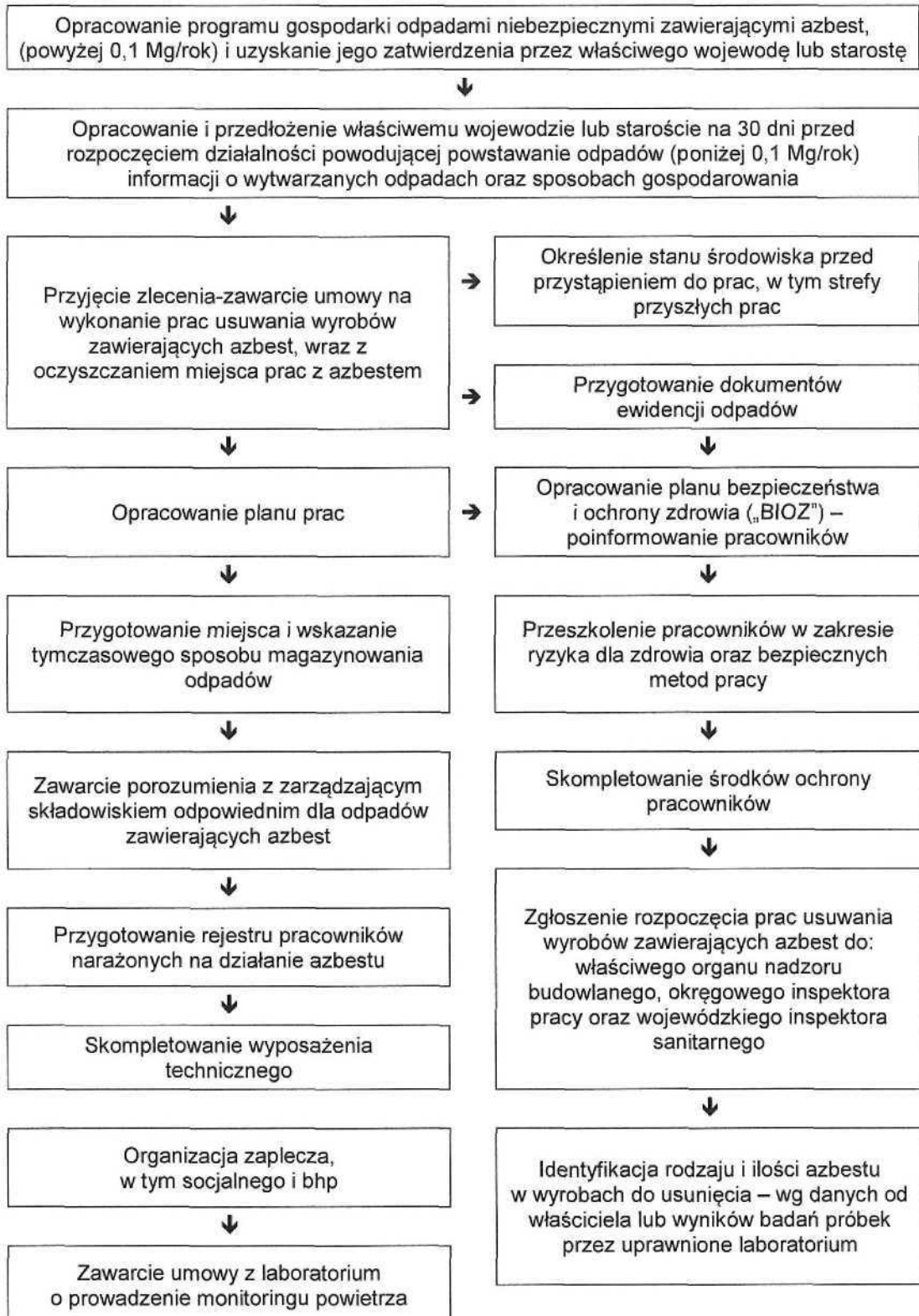
Właściciel lub zarządca budynku, budowli, instalacji lub urządzenia oraz terenu z wyrobami zawierającymi azbest, ma obowiązek zgłoszenia zamiaru wykonania prac niewymagających pozwolenia na budowę (w przypadku rozbiórki obiektu/budynku – zgłoszenie na 30 dni przed rozpoczęciem prac, wniosku o pozwolenie na budowę (remont), wraz z określonymi warunkami). Wniosek powinien być sporządzony z uwzględnieniem przepisów wynikających z art. 30, ust. 7 ustawy – Prawo budowlane. Zatajenie informacji o występowaniu azbestu w wyrobach, które będą przedmiotem prac remontowo-budowlanych skutkuje – na podstawie ustawy Prawo ochrony środowiska – odpowiedzialnością prawną. Po dopełnieniu obowiązków formalnoprawnych, właściciel lub zarządca dokonuje wyboru wykonawcy prac- wytwórcy odpadów niebezpiecznych. Zawiera umowę na wykonanie prac zabezpieczenia lub usuwania wyrobów zawierających azbest oraz oczyszczenia budynku, budowli, instalacji lub urządzenia oraz terenu z azbestu. W umowie powinny być jasno sprecyzowane obowiązki stron, również w zakresie zabezpieczenia przed emisją azbestu w czasie wykonywania prac. Niezależnie od obowiązków wykonawcy prac, właściciel lub zarządca powinien poinformować mieszkańców lub użytkowników budynku, budowli, instalacji lub urządzenia oraz terenu, o usuwaniu niebezpiecznych materiałów zawierających substancje stwarzające szczególne zagrożenie dla ludzi oraz o sposobach zabezpieczenia przed tą szkodliwością.

Na końcu właściciel lub zarządca powinien uzyskać od wykonawcy prac, pisemne oświadczenie o prawidłowości wykonania robót i oczyszczenia z azbestu, a następnie przechowywać je przez okres co najmniej 5-let, wraz z inną dokumentacją budynku, budowli, instalacji lub urządzenia oraz terenu.



### PROCEDURA 3

#### Postępowanie przy pracach przygotowawczych do usuwania wyrobów zawierających azbest







## Opis procedury

### Cel procedury

Celem procedury jest przedstawienie zasad postępowania podczas prac przygotowawczych do zabezpieczania lub usuwania wyrobów zawierających azbest.

### Zakres procedury

Zakres procedury obejmuje całokształt prac oraz postępowania dotyczącego przygotowania do zabezpieczenia lub usuwania wyrobów zawierających azbest.

### Opis szczegółowy

W rozumieniu przepisów ustawy z dnia 19 grudnia 2002 r. o zmianie ustawy o odpadach oraz niektórych innych ustaw (art. 1 pkt 1) „wytwórcą odpadów powstających w wyniku świadczenia usług w zakresie budowy, rozbiórki, remontu obiektów, czyszczenia zbiorników lub urządzeń oraz sprzątnięcia, konserwacji i napraw jest podmiot, który świadczy usługę, chyba, że umowa o świadczeniu usługi stanowi inaczej”. A więc wykonawca prac polegających na zabezpieczeniu lub usuwaniu wyrobów zawierających azbest.

Z powyższej definicji wynika, że wytwórcą odpadów może być np. właściciel lub zarządzający, który we własnym zakresie wykonuje prace zabezpieczenia lub usuwania wyrobów zawierających azbest i zleca do wykonania tylko część robót. W takim przypadku na nim też spoczywać będą wszystkie obowiązki wynikające z przepisów i procedur postępowania z odpadami niebezpiecznymi zawierającymi azbest. Wytwórcę odpadów obowiązuje postępowanie określone przepisami ustawy o odpadach. Podstawową czynnością dla przedsiębiorcy, który zamierza podjąć działalność w zakresie wytwarzania odpadów niebezpiecznych zawierających azbest, w ilości powyżej 100 kg rocznie, jest opracowanie programu gospodarki odpadami niebezpiecznymi i zawierającymi azbest oraz uzyskanie jego zatwierdzenia przez właściwego, ze względu na miejsce wytwarzania odpadów niebezpiecznych, wojewodę lub starostę.

Wojewoda zatwierdza programy gospodarki odpadami niebezpiecznymi dla przedsięwzięć mogących znacząco oddziaływać na środowisko, a starosta dla pozostałych przedsięwzięć.

Program gospodarki odpadami niebezpiecznymi dołączony do wniosku o wydanie decyzji zatwierdzającej program, powinien zawierać:

1. wyszczególnienie rodzajów odpadów niebezpiecznych, przewidzianych do wytwarzania, a w przypadku gdy określenie rodzaju nie jest wystarczające do ustalenia zagrożeń, jakie mogą powodować odpady niebezpieczne, właściwy organ może wezwać wnioskodawcę do podania składu chemicznego i właściwości odpadów,
2. określenie ilości odpadów niebezpiecznych poszczególnych rodzajów przewidzianych do wytworzenia w ciągu roku,
3. informacje wskazujące na sposoby zapobiegania powstawaniu odpadów niebezpiecznych lub ograniczenia ilości odpadów i ich negatywnego oddziaływania na środowisko,
4. szczegółowy opis sposobów gospodarowania odpadami, z uwzględnieniem zbierania, transportu, odzysku lub unieszkodliwiania odpadów niebezpiecznych,
5. wskazanie miejsca i sposobu magazynowania odpadów.

Wytwórca odpadów (wytwarzający rocznie do 0,1 Mg odpadów niebezpiecznych) na 30 dni przed rozpoczęciem działalności powodującej powstawanie odpadów,



opracowuje i składa właściwemu wojewodzie lub staroście informację w trzech egzemplarzach o wytwarzanych odpadach oraz sposobach gospodarowania. Informacja powinna zawierać:

- wyszczególnienie rodzajów odpadów przewidzianych do wytwarzania, a w przypadku, gdy określenie rodzaju nie jest wystarczające, do ustalenia zagrożeń, jakie te odpady mogą powodować, właściwy organ może wezwać wnioskodawcę do podania podstawowego składu chemicznego i właściwości odpadów,
- określenie ilości odpadów poszczególnych rodzajów przewidzianych do wytwarzania w ciągu roku,
- informacje wskazujące na sposoby zapobiegania powstawaniu odpadów lub ograniczania ilości odpadów i ich negatywnego oddziaływania na środowisko,
- szczegółowy opis sposobów gospodarowania odpadami z uwzględnieniem zbierania, transportu, odzysku i unieszkodliwiania odpadów,
- wskazanie miejsca i sposobu magazynowania odpadów.

Celem prawidłowego przygotowania prac oraz zabezpieczenia pracowników konieczną jest identyfikacja rodzaju i ilości azbestu w wyrobach przeznaczonych do usunięcia. Identyfikacji można dokonać albo na podstawie stosownych informacji i dokumentów od właściciela obiektu lub też na podstawie pobrania próbek wyrobów i wyników badań dokonanych przez uprawnione laboratorium.

Do rozpoczęcia działalności powodującej powstawanie odpadów można przystąpić, jeżeli organ właściwy do przyjęcia informacji, w terminie 30 dni od dnia złożenia informacji nie wniesie sprzeciwu, w drodze decyzji. Wytwórca odpadów może zlecić wykonanie obowiązku gospodarowania odpadami innemu posiadaczowi odpadów. Posiadacz odpadów może je przekazywać wyłącznie podmiotom, które uzyskały zatwierdzenie właściwego organu na prowadzenie działalności w zakresie gospodarki odpadami, chyba, że działalność taka wymaga zezwolenia.

Po dopełnieniu obowiązków wynikających z ogólnych zasad postępowania wykonawca prac uprawniony jest do przyjęcia zlecenia i zawarcia umowy na wykonanie prac zabezpieczenia lub usuwania wyrobów zawierających azbest, wraz z oczyszczaniem miejsca prac z azbestem. Dla prawidłowego zawarcia umowy, jak wyżej, koniecznym jest określenie stanu środowiska przed przystąpieniem do prac, w tym strefy przyszłych prac. Pozwoli to na określenie stopnia narażenia na azbest w miejscu pracy oraz prawidłowe przygotowanie planu prac.

Plan pracy powinien być sporządzony zgodnie ze stosownymi przepisami i zawierać m.in.:

- określenie stanu środowiska przed przystąpieniem do prac, w tym strefy przyszłych prac,
- określenie rodzaju azbestu w wyrobach przeznaczonych do usunięcia,
- aktualną „Ocenę stanu...”,
- przewidywaną ilość wytwarzanych odpadów do usunięcia,
- ustalenie odpowiednich sposobów usuwania wyrobów zawierających azbest,
- określenie rodzajów i metod pracy,
- określenie sposobów eliminowania lub ograniczenia uwalniania się pyłu azbestu do powietrza.

Następnie powinien zostać opracowany plan bezpieczeństwa i ochrony zdrowia, obejmujący m.in.



- informację dotyczącą przewidywanych zagrożeń, występujących podczas realizacji robót budowlanych, określającą skalę i rodzaje zagrożeń oraz miejsca i czas wystąpienia, w tym ocenę ryzyka dla zdrowia,
- informacje o wydzieleniu i oznakowaniu miejsc prowadzenia robót budowlanych, stosownie do rodzaju zagrożenia,
- informację o sposobie prowadzenia instruktażu pracowników przed przystąpieniem do realizacji robót szczególnie niebezpiecznych w tym:
  - o określenia zasad postępowania w przypadku wystąpienia zagrożenia,
  - o konieczność stosowania przez pracowników środków ochrony indywidualnej, zabezpieczającej przed skutkami zagrożeń,
  - o zasady bezpośredniego nadzoru nad pracami szczególnie niebezpiecznymi, przez wyznaczone w tym celu osoby,
- określenie sposobu przechowywania i przemieszczania materiałów, wyrobów, substancji oraz preparatów niebezpiecznych na terenie budowy,
- wskazanie środków technicznych i organizacyjnych, zapobiegających niebezpieczeństwom wynikającym z wykonywania robót budowlanych w strefach szczególnego zagrożenia zdrowia lub w ich sąsiedztwie.

Pracodawca ma obowiązek zapoznania pracowników lub ich przedstawicieli z planem prac, szczególnie dotyczącego bezpieczeństwa i ochrony zdrowia.

Wykonawca prac ma obowiązek przeszkolenia wszystkich osób pozostających w kontakcie z azbestem, pracowników bezpośrednio zatrudnionych, kierujących i nadzorujących prace - w zakresie ryzyka dla zdrowia oraz bezpiecznych metod pracy z wyrobami zawierającymi azbest i ich odpadami a także bezpieczeństwa i higieny takich prac. Szkolenie powinno być przeprowadzone zgodnie z przepisami odpowiedniego rozporządzenia Ministra Pracy, przez upoważnioną do takiej działalności instytucję i potwierdzone odpowiednim świadectwem lub zaświadczeniem.

Skompletowanie środków ochrony pracowników tj. odpowiednich ubrań roboczych w takiej ilości, aby zabezpieczyć pracowników przez cały czas trwania robót i oczyszczania terenu po tych robotach.

Wykonawca zobowiązany jest do zgłoszenia rozpoczęcia prac usuwania wyrobów zawierających azbest do właściwego organu nadzoru budowlanego, okręgowego inspektora pracy oraz wojewódzkiego inspektora sanitarnego.

Pracodawca będący wytwórcą odpadów niebezpiecznych, zawierających azbest zobowiązany jest do przygotowania, prowadzenia i przechowywania rejestru pracowników narażonych na działanie azbestu .

Ważną sprawą jest przygotowanie miejsca i sposobu tymczasowego magazynowania odpadów niebezpiecznych na placu budowy - po ich demontażu a jeszcze przed transportem na składowisko. Miejsce takie powinno być wydzielone i zabezpieczone przed dostępem osób niepowołanych oraz oznakowane znakami ostrzegawczymi o treści: „Uwaga! Zagrożenie azbestem!”, „Osobom nieupoważnionym wstęp wzbroniony”

Dla prawidłowości obrotu odpadami niebezpiecznymi wytwórca odpadów przygotowuje właściwe dokumenty, którymi są:

- karta ewidencji odpadu,
- karta przekazania odpadu.

Celem zapewnienia składowania odpadów niebezpiecznych powstałych po usuwaniu wyrobów zawierających azbest, wytwórca odpadów powinien przed



przeprowadzeniem robót, zawrzeć porozumienie z zarządzającym składowiskiem odpowiednim dla odpadów niebezpiecznych zawierających azbest (składowanie oddzielne lub odpowiednio przygotowana kwatera na innym składowisku). Ważne znaczenie dla prawidłowego przygotowania robót na skompletowanie wyposażenia technicznego, w tym narzędzi ręcznych i wolnoobrotowych, narzędzi mechanicznych, urządzeń wentylacyjnych oraz podstawowego sprzętu przeciwpożarowego. Na tym etapie należy też zabezpieczyć techniczne środki zapobiegające emisji azbestu w miejscu pracy oraz środowisku - w zależności od określenia stanu środowiska, dokonanego przed przystąpieniem do wykonywania prac.

Jeżeli usuwane wyroby o gęstości objętościowej mniejszej niż  $1\ 000\ \text{kg/m}^3$ , lub inne mocno uszkodzone, a także zawierające krokidolit oraz wyroby znajdujące się w pomieszczeniach zamkniętych - niezbędne jest zawarcie umowy z laboratorium upoważnionym do prowadzenia monitoringu powietrza. Duże znaczenie ma również przygotowanie i organizacja zaplecza budowy, w tym części socjalnej, obejmującej:

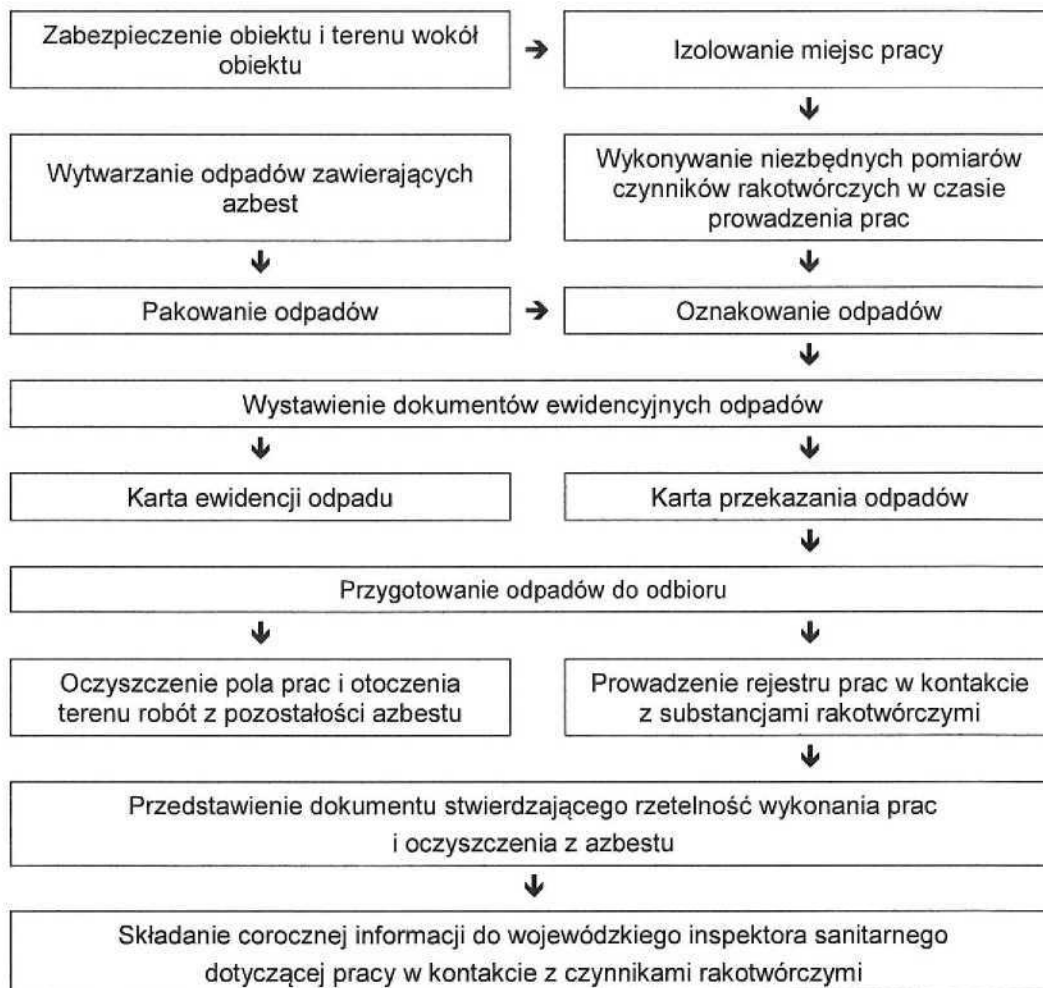
- urządzenia sanitarno-higieniczne, z możliwością umycia się i natrysku po pracy w kontakcie z azbestem,
- pomieszczenia na szatnie czyste i brudne,
- pomieszczenia dla spożywania posiłków oraz regeneracji.

W planie prac - w zależności od wielkości lub specyfiki budynku, budowli, instalacji lub urządzenia, a również terenu, gdzie prowadzone będą prace zabezpieczenia lub usuwania wyrobów zawierających azbest - a także występującego stopnia narażenia na azbest - mogą zostać określone również inne niezbędne wymagania.



#### PROCEDURA 4

Dotycząca prac polegających na usuwaniu wyrobów zawierających azbest, wytwarzaniu odpadów niebezpiecznych, wraz z oczyszczaniem obiektu/terenu/instalacji azbestu.



#### Opis procedury

##### Cel procedury

Celem procedury jest przedstawienie zakresu obowiązków i zasad postępowania wykonawców prac polegających na zabezpieczeniu lub usuwaniu wyrobów zawierających azbest - będących, w rozumieniu ustawy o odpadach - wytwórcami odpadów niebezpiecznych.

##### Zakres procedury

Zakres procedury obejmuje okres od rozpoczęcia do zakończenia prac polegających na zabezpieczeniu lub usuwaniu wyrobów zawierających azbest - wytwarzaniu odpadów niebezpiecznych, wraz z oczyszczaniem budynku, budowli, instalacji lub urządzenia i terenu z pozostałości azbestu.



### Opis szczegółowy

Na początku należy wykonać odpowiednie zabezpieczenia obiektu, będącego przedmiotem prac i miejsc ich wykonywania, a także terenu wokół – przed emisją pyłu azbestu, która może mieć miejsce w wyniku prowadzenia prac.

Teren należy ogrodzić, zachowując bezpieczną odległość od traktów komunikacyjnych dla pieszych, nie mniej niż 2 m przy zastosowaniu osłon. Teren prac należy ogrodzić poprzez oznakowanie taśmami ostrzegawczymi w kolorze biało-czerwonym i umieszczenie tablic ostrzegawczych z napisami „Uwaga! Zagrożenie azbestem!”, „Osobom nieupoważnionym wstęp wzbroniony” lub „Zagrożenie azbestem krokidolitem”.

Przy pracach elewacyjnych powinny być stosowane odpowiednie kurtyny zasłaniające fasadę obiektu, aż do gruntu, a teren wokół objęty kurtyną, powinien być wyłożony grubą folią, dla łatwego oczyszczania po każdej zmianie roboczej.

Ogólne zasady postępowania przy usuwaniu wyrobów zawierających azbest określają następujące wymagania techniczne:

1. nawilżanie wodą wyrobów zawierających azbest przed ich usuwaniem i utrzymywanie w stanie wilgotnym przez cały czas pracy,
2. demontaż całych wyrobów (płyt, rur, kształtek itp.) bez jakiegokolwiek uszkodzenia, tam gdzie jest to technicznie możliwe,
3. odspajanie wyrobów trwale związanych z podłożem przy stosowaniu wyłącznie narzędzi ręcznych lub wolnoobrotowych narzędzi mechanicznych, wyposażonych w miejscowe instalacje odciągające powietrze,
4. prowadzenie kontrolnego monitoringu powietrza, w przypadku występowania stężeń pyłu azbestu, przekraczających dopuszczalne wartości dla miejsca pracy,
5. po każdej zmianie roboczej, usunięte odpady zawierające azbest, powinny zostać szczelnie opakowane i składowane na miejscu ich tymczasowego magazynowania,
6. codzienne, staranne oczyszczanie strefy prac i terenu wokół, dróg wewnętrznych oraz maszyn i urządzeń, z wykorzystaniem podciśnieniowego sprzętu odkurzającego, zaopatrzonego w filtry o dużej skuteczności ciągu (99,99% lub na mokro). Niedopuszczalne jest ręczne zamiatanie na sucho, jak również czyszczenie pomieszczeń i narzędzi pracy przy użyciu sprężonego powietrza.

W przypadku prowadzenia prac z wyrobami azbestowo-cementowymi, których gęstość objętościowa wynosi mniej niż 1000 kg/m<sup>3</sup> (tzw. miękkie), a także z innymi wyrobami, których powierzchnia jest w widoczny sposób uszkodzona lub zniszczona lub jeżeli prace prowadzone są na obiektach, z wyrobami zawierającymi azbest krokidolit, lub też w pomieszczeniach zamkniętych, to powinny być zastosowane szczególnie zabezpieczenia strefy prac i ochrony pracowników oraz środowiska, niezależnie od ogólnych zasad postępowania. Są to m.in.:

- komory dekontaminacyjne (śluzy) dla całych pomieszczeń lub stanowiące łącznik izolacyjny między miejscem stanowiącym strefę prac, a miejscem na zewnątrz obiektu,
- zaostrome rygory przestrzegania stosowania środków ochrony osobistej,
- inne metody, określone na etapie prac przygotowawczych.

W obiekcie przylegającym do strefy prac, należy zastosować odpowiednie zabezpieczenia, w tym uszczelnienie otworów okiennych i drzwiowych, a także inne, właściwe dla stopnia narażenia środki zabezpieczające.

Wszystkie zdemontowane wyroby zawierające azbest powinny być szczelnie opakowane w folie z polietylenu, lub polipropylenu o grubości nie mniejszej niż 0,2 mm i



zamykane w sposób uniemożliwiający przypadkowe otwarcie (zgrzewem ciągłym lub taśmą klejącą). Niedopuszczalne jest stosowanie worków papierowych. Odpady powstałe z wyrobów o gęstości objętościowej większej niż  $1\ 000\ \text{kg/m}^3$ , a więc płyty i rury azbestowo-cementowe lub ich części powinny być szczelnie opakowane w folie. Pył azbestowy oraz odpady powstałe z wyrobów o gęstości objętościowej mniejszej niż  $1000\text{kg/m}^3$  powinny być zestalone przy użyciu cementu lub żywic syntetycznych i po związaniu spoiwa szczelnie zapakowane w folię. Pakowanie usuniętych wyrobów zawierających azbest powinno odbywać się wyłącznie do opakowań przeznaczonych do ostatecznego składowania i wyraźnie oznakowane, w sposób określony dla azbestu. Etykiety i zamieszczone na nich napisy powinny być trwałe, nieulegające zniszczeniu, pod wpływem warunków atmosferycznych i czynników mechanicznych. Dla usuniętych odpadów niebezpiecznych zawierających azbest oraz ich transportu na składowisko odpadów niebezpiecznych, wypełnia się:

- kartę ewidencji odpadu (Załącznik nr 4),
- kartę przekazania odpadów (Załącznik nr 5).

Po zakończeniu prac polegających na usuwaniu wyrobów zawierających azbest - wytwarzaniu odpadów niebezpiecznych – wykonawca prac ma obowiązek dokonania prawidłowego oczyszczenia strefy prac i otoczenia z pozostałości azbestu. Oczyszczenie powinno nastąpić przez zastosowanie urządzeń filtracyjno-wentylacyjnych z wysoko-skutecznym filtrem (99,99%) lub na mokro. Wykonawca prac ma obowiązek przedstawienia właścicielowi lub zarządcy obiektu, będącego przedmiotem prac, oświadczenia stwierdzającego prawidłowość wykonania prac i oczyszczenia z azbestu. W przypadku, kiedy przedmiotem prac były wyroby o gęstości objętościowej mniejszej niż  $1000\ \text{kg/m}^3$  lub wyroby mocno uszkodzone i zniszczone lub prace obejmowały wyroby zawierające azbest krokidolit lub prowadzone były w pomieszczeniach zamkniętych:

- wykonawca prac ma obowiązek przedstawienia wyników badania powietrza, przeprowadzonego przez uprawnione do tego laboratorium lub instytucję,
- Wykonawca będący pracodawcą ma obowiązek składania corocznie do wojewódzkiego inspektora sanitarnego informacji w zakresie określonym w rozporządzeniu Ministra Zdrowia z dn. 01.12.2004 r. - w sprawie substancji, preparatów, czynników lub procesów technologicznych o działaniu rakotwórczym lub mutagennym w środowisku pracy (Dz.U. Nr 280 poz. 2771).

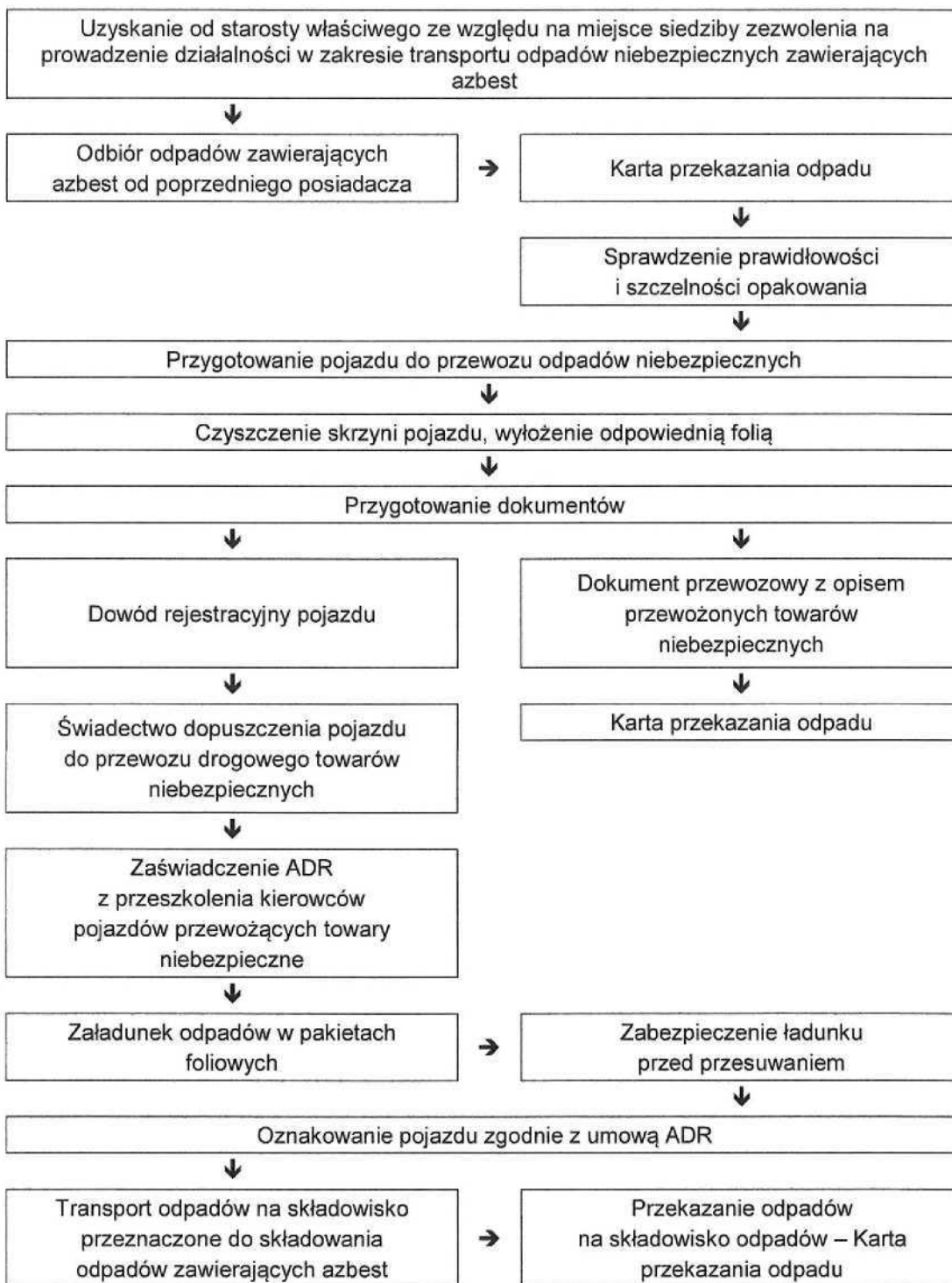
Przepisy prawa europejskiego (Dyrektywa 2003/18/WE oraz 2006/0222/COT) wyraźnie określają prace konserwacyjne i zabezpieczające przy wyrobach zawierających azbest, jako prace mogące powodować narażenie na azbest. Wykonywanie więc takich prac powinno być również objęte przepisami niniejszej procedury.

Zaleca się umieszczanie odpowiednich wymagań szczegółowych w instrukcji bezpiecznego postępowania i użytkowania pomieszczenia z wyrobami zawierającymi azbest - wymienionej w Procedurze 1.



## PROCEDURA 5

### Przygotowanie i transport odpadów niebezpiecznych zawierających azbest







## Opis procedury

### Cel procedury

Celem procedury jest przedstawienie zakresu obowiązków i zasad postępowania dotyczących przygotowania i transportu odpadów niebezpiecznych zawierających azbest.

### Zakres procedury

Zakres procedury obejmuje działania poczynwszy od uzyskania zezwolenia na transport odpadów niebezpiecznych zawierających azbest, poprzez pozostałe czynności i obowiązki transportującego takie odpady – aż do ich przekazania na składowisko odpadów, przeznaczone do wyłącznego składowania odpadów zawierających azbest.

### Opis szczegółowy

Posiadacz odpadów, który prowadzi działalność w zakresie zbierania lub transportu odpadów jest obowiązany uzyskać zezwolenie na prowadzenie tej działalności. Zezwolenie na prowadzenie działalności w zakresie transportu odpadów wydaje starosta, właściwy ze względu na miejsce siedziby lub zamieszkania posiadacza odpadów – po zasięgnięciu opinii właściwego wójta, burmistrza lub prezydenta miasta.

Wniosek o zezwolenie na prowadzenie działalności w zakresie zbierania lub transportu odpadów powinien zawierać:

1. wyszczególnienie rodzajów odpadów przewidzianych do zbierania lub transportu, w przypadku gdy określenie rodzaju jest niewystarczające do ustalenia zagrożeń, jakie te odpady mogą powodować dla środowiska, właściwy organ może wezwać wnioskodawcę do podania podstawowego składu chemicznego i właściwości odpadów,
2. oznaczenie obszaru prowadzenia działalności,
3. wskazanie miejsca i sposobu magazynowania odpadów,
4. wskazanie sposobu i środków transportu odpadów,
5. przedstawienie możliwości technicznych i organizacyjnych pozwalających należycie wykonywać działalność w zakresie zbierania lub transportu odpadów,
6. przewidywany okres wykonywania działalności w zakresie zbierania lub transportu odpadów.

Zezwolenie na prowadzenie działalności w zakresie zbierania lub transportu odpadów jest wydawane w drodze decyzji przez właściwy organ na czas oznaczony nie dłuższy niż 10 lat.

Transportem odpadów niebezpiecznych zawierających azbest może zajmować się wytwórca odpadów lub inny, uprawniony do tego podmiot prawny. W każdym przypadku konieczne jest uzyskanie od właściwego starosty zezwolenia na transport odpadów niebezpiecznych zawierających azbest.

Przekazanie partii odpadów zawierających azbest przez wytwórcę odpadów innemu posiadaczowi odpadów niebezpiecznych, np. w celu ich dalszego transportu odbywa się z zastosowaniem karty przekazania odpadu – sporządzonej przez wytwórcę odpadów.

Do obowiązków posiadacza odpadów niebezpiecznych prowadzącego działalność wyłącznie w zakresie ich transportu na składowisko należy:

- posiadanie karty przekazania odpadu z potwierdzeniem przejęcia odpadu,
- posiadanie dokumentu przewozowego z opisem towarów (odpadów) niebezpiecznych,
- posiadanie świadectwa dopuszczenia pojazdu do przewozu odpadów niebezpiecznych,



- posiadanie przez kierowcę zaświadczenia ADR o ukończeniu kursu doształcającego dla kierowców pojazdów przewożących towary niebezpieczne,
- oznakowanie pojazdu odblaskowymi tablicami ostrzegawczymi,
- utrzymanie czystości skrzyni ładunkowej pojazdu,
- sprawdzenie stanu opakowań i ich oznakowanie literą „a”,
- sprawdzenie umocowania sztuk przesyłki z odpadami w pojeździe.

Transport odpadów niebezpiecznych zawierających azbest, należy prowadzić z zachowaniem przepisów dotyczących transportu towarów niebezpiecznych spełniając określone w tych przepisach kryteria klasyfikacyjne.

Odpady zawierające azbest pochodzące z budowy, remontu i demontażu obiektów budowlanych oraz odpady izolacyjne zawierające azbest, zgodnie z ADR zaliczone zostały do klasy 9 – różne materiały i przedmioty niebezpieczne, z czego wynikają określone wymagania przy transporcie.

Posiadacz odpadów, dokonujący ich transportu, obowiązany jest do posiadania dokumentu przewozowego materiałów niebezpiecznych, który według ADR powinien zawierać:

- numer rozpoznawczy odpadu nadawanego do przewozu i jego pełną nazwę,
- klasę, do której należy odpad nadawany do przewozu,
- liczbę sztuk przesyłki,
- całkowitą ilość przewożonych odpadów,
- nazwy i adresy nadawcy oraz odbiorcy przewożonych odpadów (składowiska).

Do przewożenia odpadów zawierających azbest mogą być używane samochody ciężarowe z nadwoziem skrzyniowym, bez przyczepy lub z jedną przyczepą. Pojazdy przewożące odpady niebezpieczne powinny być zaopatrzone w świadectwo dopuszczenia pojazdu do przewozu towarów niebezpiecznych. Świadectwo to wystawiane jest przez Dyrektora Transportowego Dozoru Technicznego na podstawie badania technicznego pojazdu dokonanego przez okręgową stację kontroli pojazdów oraz sprawdzenia dokonanego przez Transportowy Dozór Techniczny. Kierowca wyznaczony do przewozu odpadów zawierających azbest, obowiązany jest posiadać – poza prawem jazdy – zaświadczenie ADR ukończenia kursu doształcającego kierowców pojazdów przewożących towary niebezpieczne, wydane przez podmiot posiadający zezwolenie marszałka województwa na prowadzenie takiej działalności.

Każdy pojazd przewożący odpady zawierające azbest powinien być oznakowany dwiema odblaskowymi tablicami ostrzegawczymi bez numerów rozpoznawczych. Tablice te powinny być prostokątne, o wymiarach 30x40 cm, barwy pomarańczowej odblaskowej, dookoła otoczone czarnym nieodbłaskowym paskiem o szerokości nieprzekraczającej 15mm. Po wyładowaniu odpadów tablice te nie mogą być widoczne na pojeździe stojącym lub poruszającym się po drodze.

Przed każdym załadunkiem odpadów, skrzynia ładunkowa pojazdu powinna być dokładnie oczyszczona, w szczególności z ostrych i twardych przedmiotów (np. gwoździ, śrub) nie stanowiących integralnej części nadwozia pojazdu. Wskazane jest wyłożenie podłogi skrzyni ładunkowej folią, w celu zabezpieczenia przed uszkodzeniem opakowań. Załadunek i rozładunek odpadów (palet, pojemników typu big-bag) powinny odbywać się przy wykorzystaniu dźwigu lub podnośnika. Transportujący odpady powinien odmówić przyjęcia przesyłki odpadów, która nie posiada oznakowania wyrobów i odpadów zawierających azbest oraz w przypadku, gdy opakowanie zostało uszkodzone przy



załadunku. Sztuki przesyłki z opadami zawierającymi azbest powinny być ułożone i umocowane na pojeździe tak, aby w czasie ich przewozu nie przesunęły się oraz nie były narażone na tarcie, wstrząsy, przewracanie się i wypadnięcie z pojazdu. W trakcie przewozu ładunek powinien być dokładnie zabezpieczony folią lub plandeką przed uszkodzeniem.

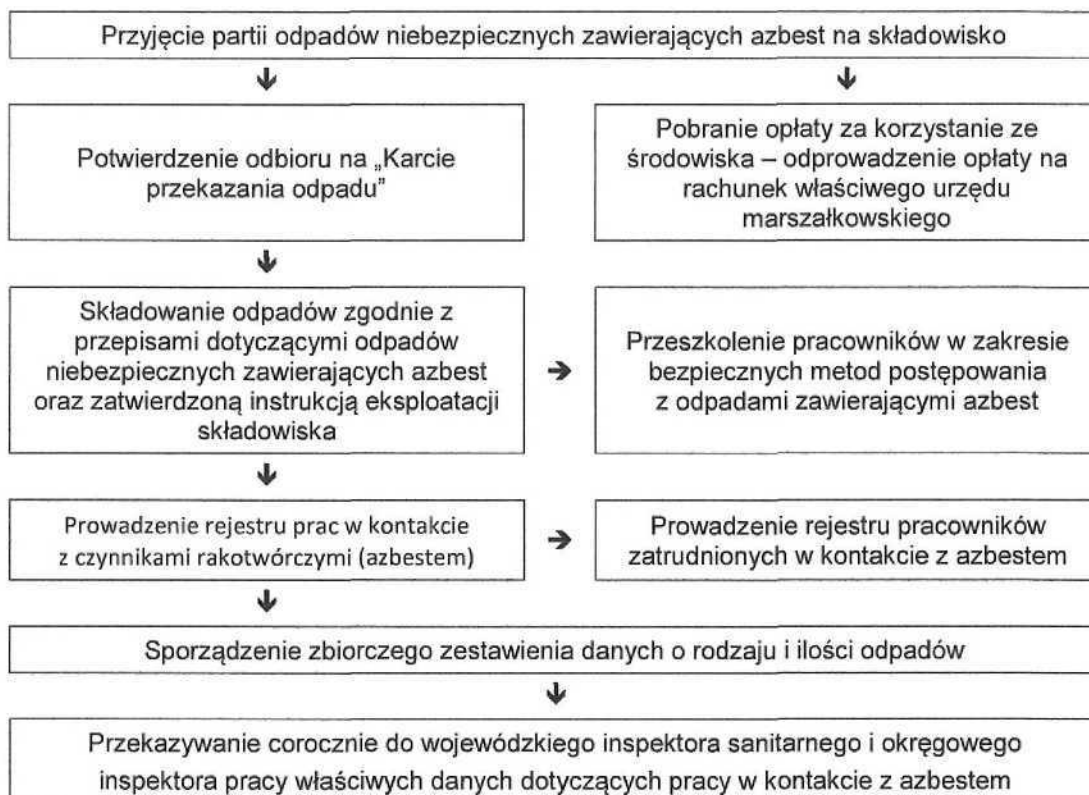
Po każdym wyładunku odpadów z pojazdu, należy dokładnie sprawdzić, czy na powierzchni skrzyni ładunkowej nie znajdują się pozostałości po przewożonych odpadach. W razie stwierdzenia takiej pozostałości należy niezwłocznie ją usunąć oraz dokładnie oczyścić pojazd i jego wyposażenie z zachowaniem zasad przewidzianych dla prac przy usuwaniu azbestu.

Odpady niebezpieczne zawierające azbest transportowane są na składowisko przeznaczone do wyłącznego składowania odpadów zawierających azbest. Tam następuje ich przekazanie następnemu posiadaczowi odpadów – zarządzającemu składowiskiem i potwierdzenie tego faktu na karcie przekazania odpadu.



## PROCEDURA 6

### Składowanie odpadów na składowiskach lub w wydzielonych kwaterach przeznaczonych do wyłącznego składowania odpadów zawierających azbest



## Opis procedury

### Cel procedury

Celem procedury jest przedstawienie zakresu i zasad postępowania dotyczących składowania na składowiskach odpadów lub w wydzielonych kwaterach na terenie innych składowisk odpadów, przeznaczonych do wyłącznego składowania odpadów niebezpiecznych zawierających azbest.

### Zakres procedury

Zakres procedury obejmuje działania począwszy od przyjęcia partii odpadów niebezpiecznych zawierających azbest na składowisko, poprzez dalsze czynności, aż do sporządzenia rocznego zbiorczego zestawienia danych o rodzaju i ilości przyjętych odpadów.

### Opis procedury

Do obowiązków zarządzającego składowiskiem odpadów niebezpiecznych zawierających azbest należy:

- przeszkolenie pracowników w zakresie bezpiecznych metod postępowania z odpadami zawierającymi azbest,



- potwierdzenie w karcie przekazania odpadów przyjęcia partii odpadów na składowisko,
- sporządzenie zbiorczego zestawienia danych o rodzaju i ilości odpadów przyjętych na składowisko,
- składowanie odpadów zgodnie z przepisami dotyczącymi odpadów niebezpiecznych zawierających azbest oraz zatwierdzoną instrukcją eksploatacji składowiska,
- zapewnić deponowanie odpadów w sposób nie powodujący uszkodzenia opakowań odpadów,
- wykorzystać racjonalnie pojemność eksploatacyjną składowiska.

Odpady zawierające azbest pochodzące z budowy, remontu i demontażu obiektów budowlanych oraz infrastruktury drogowej oznaczone w katalogu odpadów kodami 17 06 01\* i 17 06 05\* mogą być unieszkodliwiane przez składowanie na składowiskach lub wydzielonych kwaterach na terenie innych składowisk, przeznaczonych do wyłącznego składowania tych odpadów.

Składowiska lub kwatery buduje się w specjalnie wykonanych zagłębieniach terenu ze ścianami bocznymi zabezpieczonymi przed osypywaniem się.

Zarządzający składowiskiem powinien uzyskać pozwolenie na użytkowanie składowiska po zatwierdzeniu instrukcji eksploatacji oraz po przeprowadzeniu kontroli przez wojewódzkiego inspektora ochrony środowiska. Instrukcję eksploatacji składowiska odpadów niebezpiecznych zatwierdza, w drodze decyzji wojewoda.

Kierownik składowiska powinien posiadać świadectwo stwierdzające kwalifikacje w zakresie gospodarowania odpadami i m.in. obowiązany jest do prowadzenia ewidencji ilości odpadów przyjmowanych na składowisko.

Zarządzający składowiskiem pobiera od posiadacza odpadów zawierających azbest, opłatę za korzystanie ze środowiska, którą odprowadza na rachunek urzędu marszałkowskiego, właściwego ze względu na miejsce składowania odpadów.

Zarządzający składowiskiem posiadającym wydzielone kwatery powinien zapewnić selektywne składowanie odpadów zawierających azbest, w izolacji od innych odpadów, a miejsce składowania powinno być oznakowane i zaznaczone na planie sytuacyjnym składowiska. Odpady powinny być deponowane na składowiskach zlokalizowanych na terenach oddalonych od budynków mieszkalnych i izolowanych pasem zieleni.

Prace związane z deponowaniem odpadów zawierających azbest należy prowadzić w sposób zabezpieczający przed emisją pyłu azbestowego do powietrza, a podstawowym zadaniem jest niedopuszczenie do rozszczelnienia opakowań odpadów. Opakowania z odpadami należy zdejmować z pojazdu przy użyciu urządzeń dźwigowych i ostrożnie układać w kwaterze składowiska. Niedopuszczalne jest zrzucanie lub wysypywanie odpadów z samochodów. Warstwa zdeponowanych odpadów powinna być zabezpieczona przed uszkodzeniem opakowań przez przykrycie folią lub warstwą gruntu o grubości około 5 cm.

Opakowania z odpadami powinny być układane zgodnie z technologią składowania zatwierdzoną w instrukcji eksploatacji składowiska, uwzględniającą racjonalne wykorzystanie pojemności obiektu.

Niedopuszczalne jest kompaktowanie odpadów zawierających azbest, ani poruszanie się pojazdów mechanicznych po powierzchni składowanych odpadów.

Dla składowisk odpadów zawierających azbest o kodach 17 06 01\* i 17 06 05\* nie stosuje się rozporządzenia Ministra Środowiska z dnia 9 grudnia 2002 r. w sprawie zakresu, czasu, sposobu oraz warunków prowadzenia monitoringu składowisk odpadów.



Po zakończeniu składowania odpadów zawierających azbest na poziomie 2 m poniżej terenu otoczenia i wypełnieniu gruntem do poziomu terenu, zarządzający składowiskiem powinien złożyć wniosek do właściwego organu w celu uzyskania zgody na zamknięcie składowiska lub jego wydzielonej części.

Zgodę na zamknięcie składowiska odpadów niebezpiecznych wydaje w drodze decyzji wojewoda po przeprowadzeniu kontroli składowiska przez wojewódzkiego inspektora ochrony środowiska.

# **INWENTARYZACJA WYROBÓW ZAWIERAJĄCYCH AZBEST NA TERENIE GMINY KARTUZY**

## **WYKAZ ZINWENTARYZOWANYCH NIERUCHOMOŚCI OSÓB FIZYCZNYCH**



KARTUZY, PAŹDZIERNIK 2017 R.

Lp.	Wykorzystujący wyroby zawierające azbest	Miejscowość	Część miejscowości	Ulica	Numer domu	Obręb	Numer działki ewidencyjnej	Rodzaj zabudowy	Rodzaj wyrobu	Ilość wyrobów zawierających azbest pozostała do unieszkodliwienia		Stopień pilności
										[kg]	[m2]	
1	Osoba fizyczna	Bącz				0001	155	BG	W02	377,30	34,30	3
2	Osoba fizyczna	Bącz				0001	3/2	BG	W02	554,40	50,40	3
3	Osoba fizyczna	Bącz				0001	3/4	BG	W02	3 003,00	273,00	3
	Osoba fizyczna	Bącz			1	0001	16/1	BG	W02	3 080,00	280,00	3
	Osoba fizyczna	Bącz			11	0001	173	BG	W02	770,00	70,00	3
5	Osoba fizyczna	Bącz			11	0001	173	BG	W02	924,00	84,00	3
7	Osoba fizyczna	Bącz			13	0001	124/5	BG	W02	677,60	61,60	3
8	Osoba fizyczna	Bącz			13	0001	124/5	BG	W02	924,00	84,00	3
9	Osoba fizyczna	Bącz			13	0001	124/5	BG	W02	2 464,00	224,00	3
10	Osoba fizyczna	Bącz			13	0001	124/5	BG	W02	6 776,00	616,00	3
11	Osoba fizyczna	Bącz			15	0001	144/3	BG	W02	539,00	49,00	3
12	Osoba fizyczna	Bącz			15	0001	130	BG	W02	431,20	39,20	3
13	Osoba fizyczna	Bącz			16	0001	130	BG	W02	492,80	44,80	3
14	Osoba fizyczna	Bącz			16	0001	130	BG	W02	577,50	52,50	3
15	Osoba fizyczna	Bącz			16	0001	130	BM	W02	1 108,80	100,80	3
16	Osoba fizyczna	Bącz			16	0001	130	BG	W02	1 293,60	117,60	3
17	Osoba fizyczna	Bącz			16	0001	130	BG	W02	2 387,00	217,00	3
18	Osoba fizyczna	Bącz			19	0001	160/5	BG	W02	431,20	39,20	3
19	Osoba fizyczna	Bącz			19	0001	160/5	BM	W02	462,00	42,00	3
20	Osoba fizyczna	Bącz			19	0001	160/5	BG	W02	4 620,00	420,00	3
21	Osoba fizyczna	Bącz			1a	0001	121/7	BM	W02	2 310,00	210,00	3
22	Osoba fizyczna	Bącz			1a	0001	121/7	BG	W02	4 912,60	446,60	3
23	Osoba fizyczna	Bącz			1B	0001	183	BM	W02	2 371,60	216,60	3
24	Osoba fizyczna	Bącz			20A	0001	156	BG	W02	1 108,80	100,80	3
25	Osoba fizyczna	Bącz			20A	0001	156	BG	W02	2 233,00	203,00	3
26	Osoba fizyczna	Bącz			21	0001	16/6	BG	W02	2 772,00	252,00	3
27	Osoba fizyczna	Bącz			22	0001	17	BG	W02	462,00	42,00	3
28	Osoba fizyczna	Bącz			22	0001	17	BM	W02	554,40	50,40	3
29	Osoba fizyczna	Bącz			22	0001	17	BG	W02	1 108,80	100,80	3
30	Osoba fizyczna	Bącz			23	0001	19	BG	W02	369,60	33,60	3
31	Osoba fizyczna	Bącz			23	0001	19	BM	W02	2 371,60	216,60	3
32	Osoba fizyczna	Bącz			24	0001	23	BG	W02	2 464,00	224,00	3
33	Osoba fizyczna	Bącz			25	0001	22/3	BG	W02	2 340,80	212,80	3
34	Osoba fizyczna	Bącz			27	0001	74/4	BG	W02	431,20	39,20	3
35	Osoba fizyczna	Bącz			27	0001	74/4	BG	W02	739,20	67,20	3
36	Osoba fizyczna	Bącz			27	0001	74/4	BG	W02	1 971,20	179,20	3
	Osoba fizyczna	Bącz			27a	0001	74/2	BM	W02	1 940,40	176,40	3
	Osoba fizyczna	Bącz			27B	0001	74/3	BM	W02	1 940,40	176,40	3
39	Osoba fizyczna	Bącz			28	0001	77	BG	W02	462,00	42,00	3
40	Osoba fizyczna	Bącz			28	0001	77	BG	W02	539,00	49,00	3
41	Osoba fizyczna	Bącz			28	0001	77	BG	W02	2 310,00	210,00	3
42	Osoba fizyczna	Bącz			28	0001	77	BG	W02	2 618,00	238,00	3
43	Osoba fizyczna	Bącz			29	0001	78	BG	W02	616,00	56,00	3



Lp.	Wykorzystujący wyroby zawierające azbest	Miejscowość	Część miejscowości	Ulica	Numer domu	Obręb	Numer działki ewidencyjnej	Rodzaj zabudowy	Rodzaj wyrobu	Ilość wyrobów zawierających azbest pozostała do unieszkodliwienia		Stopień pilności
										[kg]	[m2]	
44	Osoba fizyczna	Bącz			29	0001	78	BG	W02	2 772,00	252,00	3
45	Osoba fizyczna	Bącz			30	0001	97	BG	W02	1 293,60	117,60	3
46	Osoba fizyczna	Bącz			30	0001	97	BG	W02	2 310,00	210,00	3
	Osoba fizyczna	Bącz			31	0001	98/8	BG	W02	6 098,40	554,40	3
	Osoba fizyczna	Bącz			32	0001	111	AZ	W02	875,00	61,38	1
49	Osoba fizyczna	Bącz			32	0001	111	BG	W02	847,00	77,00	3
50	Osoba fizyczna	Bącz			32	0001	111	BG	W02	4 004,00	364,00	3
51	Osoba fizyczna	Bącz			33	0001	106/1	BG	W02	2 818,00	238,00	3
52	Osoba fizyczna	Bącz			34	0001	106/7	BG	W02	5 420,80	482,80	3
53	Osoba fizyczna	Bącz	Olszowe Biłoto		36	0001	49	BG	W02	1 386,00	126,00	3
54	Osoba fizyczna	Bącz	Olszowe Biłoto		36	0001	49	BG	W02	2 217,60	201,60	3
55	Osoba fizyczna	Bącz	Olszowe Biłoto		36	0001	49	BG	W02	3 080,00	280,00	3
56	Osoba fizyczna	Bącz	Olszowe Biłoto		37	0001	50	BG	W02	808,50	73,50	3
57	Osoba fizyczna	Bącz	Olszowe Biłoto		37	0001	50	BG	W02	1 185,80	107,80	3
58	Osoba fizyczna	Bącz	Olszowe Biłoto		37	0001	50	BM	W02	2 032,80	184,80	3
59	Osoba fizyczna	Bącz	Olszowe Biłoto		37	0001	50	BG	W02	2 455,20	223,20	3
60	Osoba fizyczna	Bącz			40	0001	120	BG	W02	2 402,40	218,40	3
61	Osoba fizyczna	Bącz			5	0001	4	BG	W02	400,40	36,40	3
62	Osoba fizyczna	Bącz			5	0001	4	BG	W02	482,00	42,00	3
63	Osoba fizyczna	Bącz			5	0001	4	BG	W02	484,00	44,00	3
64	Osoba fizyczna	Bącz			5	0001	4	BG	W02	882,40	78,40	3
65	Osoba fizyczna	Bącz			5	0001	4	BG	W02	1 016,40	92,40	3
66	Osoba fizyczna	Bącz			5	0001	4	BM	W02	2 032,80	184,80	3
67	Osoba fizyczna	Bącz			5	0001	4	BG	W02	2 818,00	238,00	3
68	Osoba fizyczna	Bącz			6	0001	2	BG	W02	369,60	33,60	3
69	Osoba fizyczna	Bącz			6	0001	2	BG	W02	677,60	61,60	3
70	Osoba fizyczna	Bącz			6	0001	2	BM	W02	1 062,60	96,60	3
71	Osoba fizyczna	Bącz			6	0001	2	BG	W02	4 188,80	380,80	3
72	Osoba fizyczna	Borowo		Długa	22	0003	152/3	BM	W01	1 452,00	132,00	3
73	Osoba fizyczna	Borowo		Długa	35A	0003	528	BM	W02	1 755,60	159,60	3
74	Osoba fizyczna	Borowo		Gdańska		0003	69/2	BG	W02	323,40	29,40	2
75	Osoba fizyczna	Borowo		Gdańska	2	0003	196/12	BG	W02	2 710,40	246,40	3
76	Osoba fizyczna	Borowo		Gdańska	3	0003	100/4	BG	W02	246,40	22,40	3
77	Osoba fizyczna	Borowo		Gdańska	38	0003	177/10	BG	W01	550,00	50,00	3
78	Osoba fizyczna	Borowo		Gdańska	4	0003	195/2	BM	W02	1 801,80	163,80	3
79	Osoba fizyczna	Borowo		Leśna	9	0003	179/4	BM	W02	154,00	14,00	3
	Osoba fizyczna	Borowo		Łąkowa	4	0003	180/8	BM	W02	1 609,30	146,30	3
	Osoba fizyczna	Borowo		Podgórna	4	0003	183/5	BM	W02	1 386,00	126,00	3
82	Osoba fizyczna	Borowo		Rzemieślnicza	2	0003	202/3	BG	W02	215,60	19,60	3
83	Osoba fizyczna	Borowo		Spokojna	19	0003	190/15	BG	W02	924,00	84,00	3
84	Osoba fizyczna	Borowo		Spokojna	4	0003	192/7	BM	W02	1 848,00	168,00	3
85	Osoba fizyczna	Borowo		Topolowa	1	0003	155/2	BG	W02	1 078,00	98,00	2
86	Osoba fizyczna	Borowo		Topolowa	11	0003	156/10	BG	W02	924,00	84,00	3

Lp.	Wykorzystujący wyroby zawierające azbest	Miejscowość	Część miejscowości	Ulica	Numer domu	Obręb	Numer działki ewidencyjnej	Rodzaj zabudowy	Rodzaj wyrobu	Ilość wyrobów zawierających azbest pozostała do unieszkodliwienia		Stopień pilności
										[kg]	[m2]	
87	Osoba fizyczna	Borowo		Topolowa	15	0003	157/7	BG	W02	492,80	44,80	3
88	Osoba fizyczna	Borowo		Topolowa	5	0003	156/5	BG	W02	862,40	78,40	3
89	Osoba fizyczna	Borowo		Topolowa	9	0003	481	BG	W02	231,00	21,00	2
	Osoba fizyczna	Borowo		Topolowa	9	0003	481	BG	W02	308,00	28,00	3
	Osoba fizyczna	Borowo		Topolowa	9	0003	481	BM	W02	1 524,60	138,60	3
92	Osoba fizyczna	Borowo		Ukośna	1	0003	164	BG	W02	2 926,00	266,00	3
93	Osoba fizyczna	Borowo		Wąska	1	0003	103/2	BG	W02	539,00	49,00	3
94	Osoba fizyczna	Borowo		Wąska	1	0003	103/2	BM	W02	2 217,60	201,60	3
95	Osoba fizyczna	Brodnica Dolna		Droga Kaszubska	10	0024	511/4	BM	W01	792,00	72,00	1
96	Osoba fizyczna	Brodnica Dolna		Droga Kaszubska	122	0024	662	BM	W02	2 371,60	215,60	3
97	Osoba fizyczna	Brodnica Dolna		Droga Kaszubska	14	0024	511/2	BM	W02	1 078,00	98,00	2
98	Osoba fizyczna	Brodnica Dolna		Droga Kaszubska	21	0024	510	BM	W02	2 032,80	184,80	3
99	Osoba fizyczna	Brodnica Dolna		Droga Kaszubska	33	0024	493/8	BG	W02	824,00	84,00	3
100	Osoba fizyczna	Brodnica Dolna		Droga Kaszubska	33	0024	493/8	BG	W01	2 244,00	204,00	3
101	Osoba fizyczna	Brodnica Dolna		Droga Kaszubska	43	0024	498/10	BG	W02	2 310,00	210,00	3
102	Osoba fizyczna	Brodnica Dolna		Jeziorna		0024	548/12	BM	W02	739,20	67,20	3
103	Osoba fizyczna	Brodnica Dolna		Jeziorna		0024	549/2	BM	W02	1 940,40	176,40	3
104	Osoba fizyczna	Brodnica Dolna		Jeziorna		0024	522/6	AZ	W02	3 375,00	306,82	1
105	Osoba fizyczna	Brodnica Dolna		Jeziorna		0024	420	BG	W02	3 557,40	323,40	3
106	Osoba fizyczna	Brodnica Dolna		Jeziorna	4	0024	411	BG	W02	2 079,00	189,00	3
107	Osoba fizyczna	Brodnica Dolna		Jeziorna	52	0024	539/9	BM	W02	1 063,20	151,20	3
108	Osoba fizyczna	Brodnica Dolna		Jeziorna	62	0024	533/3	BM	W02	1 724,80	156,80	3
109	Osoba fizyczna	Brodnica Dolna		Jeziorna	71	0024	523/12	BM	W01	1 267,20	115,20	3
110	Osoba fizyczna	Brodnica Dolna		Jeziorna	75	0024	522/2	BM	W02	1 386,00	128,00	3
111	Osoba fizyczna	Brodnica Dolna		Jeziorna	76	0024	523/10	BM	W01	1 425,60	129,60	3
112	Osoba fizyczna	Brodnica Dolna		Jeziorna	79	0024	523/6	BM	W01	1 267,20	115,20	3
113	Osoba fizyczna	Brodnica Dolna		Ostowska	21	0024	466	BG	W02	323,40	29,40	3
114	Osoba fizyczna	Brodnica Dolna		Ostowska	21	0024	466	BG	W02	2 695,00	245,00	3
115	Osoba fizyczna	Brodnica Dolna		Ostowska	25	0024	479	BG	W02	1 293,60	117,60	3
116	Osoba fizyczna	Brodnica Dolna		Ostowska	25	0024	479	BG	W02	4 065,60	369,60	3
117	Osoba fizyczna	Brodnica Dolna		Ostowska	27	0024	467/21	BG	W02	847,00	77,00	3
118	Osoba fizyczna	Brodnica Dolna		Ostowska	27	0024	467/21	BG	W02	1 270,50	115,50	3
119	Osoba fizyczna	Brodnica Dolna		Ostowska	27	0024	467/21	BM	W02	1 493,80	135,80	3
120	Osoba fizyczna	Brodnica Dolna		Ostowska	27	0024	467/21	BG	W02	4 204,20	382,20	3
121	Osoba fizyczna	Brodnica Dolna		Rybacka	21	0024	401/1	BG	W02	831,60	75,60	3
122	Osoba fizyczna	Brodnica Dolna		Rybacka	23	0024	402/1	BMG	W02	1 309,00	119,00	3
	Osoba fizyczna	Brodnica Dolna		Rybacka	23	0024	402/1	BM	W02	1 848,00	168,00	3
	Osoba fizyczna	Brodnica Dolna		Rybacka	30a	0024	449/4	BM	W02	2 310,00	210,00	3
125	Osoba fizyczna	Brodnica Dolna				0024	540/7	BM	W02	1 232,00	112,00	3
126	Osoba fizyczna	Brodnica Dolna				0024	499/1	BG	W02	1 386,00	126,00	3
127	Osoba fizyczna	Brodnica Dolna			13	0024	494/1	BI	W02	902,00	82,00	3
128	Osoba fizyczna	Brodnica Dolna			13	0024	494/1	BI	W01	1 166,00	106,00	3
129	Osoba fizyczna	Brodnica Dolna			13	0024	494/1	BI	W02	1 397,00	127,00	3

Lp.	Wykorzystujący wyroby zawierające azbest	Miejscowość	Część miejscowości	Ulica	Numer domu	Obręb	Numer działki ewidencyjnej	Rodzaj zabudowy	Rodzaj wyrobu	Ilość wyrobów zawierających azbest pozostała do unieszkodliwienia		Stopień pilności
										[kg]	[m <sup>2</sup> ]	
130	Osoba fizyczna	Brodnica Dolna			18	0024	543/2	BG	W02	462,00	42,00	2
131	Osoba fizyczna	Brodnica Dolna			20	0024	508/3	BG	W02	4 250,40	388,40	3
132	Osoba fizyczna	Brodnica Dolna	Ostowo		27	0024	467/19	BI	W02	792,00	72,00	3
	Osoba fizyczna	Brodnica Dolna	Ostowo		27	0024	467/19	BI	W02	1 870,00	170,00	3
	Osoba fizyczna	Brodnica Dolna	Ostowo		27	0024	467/19	BI	W02	3 630,00	330,00	3
135	Osoba fizyczna	Brodnica Dolna	Samówko		28	0024	448/27	BG	W02	1 848,00	168,00	3
136	Osoba fizyczna	Brodnica Dolna	Samówko		28	0024	445/27	AZ	W02	2 565,00	233,18	1
137	Osoba fizyczna	Brodnica Dolna	Samówko		29a	0024	447	BG	W02	154,00	14,00	3
138	Osoba fizyczna	Brodnica Dolna	Samówko		29a	0024	447	BM	W02	1 947,00	177,00	3
139	Osoba fizyczna	Brodnica Dolna	Samówko		30	0024	448/4	BG	W02	385,00	35,00	2
140	Osoba fizyczna	Brodnica Dolna	Samówko		30	0024	448/4	BM	W02	1 108,80	100,80	3
141	Osoba fizyczna	Brodnica Dolna			8	0024	409	BG	W02	123,20	11,20	2
142	Osoba fizyczna	Brodnica Dolna			8	0024	409	BM	W02	1 540,00	140,00	3
143	Osoba fizyczna	Brodnica Górna		Chmielińska		0002	243/3	BG	W02	1 386,00	126,00	3
144	Osoba fizyczna	Brodnica Górna		Chmielińska	11	0002	237/1	BM	W02	762,30	69,30	3
145	Osoba fizyczna	Brodnica Górna		Chmielińska	12	0002	362/1	BG	W02	862,40	78,40	3
146	Osoba fizyczna	Brodnica Górna		Chmielińska	12	0002	362/1	BM	W02	1 078,00	98,00	3
147	Osoba fizyczna	Brodnica Górna		Chmielińska	13	0002	238	BG	W02	492,80	44,80	3
148	Osoba fizyczna	Brodnica Górna		Chmielińska	13	0002	238	BG	W02	646,80	58,80	3
149	Osoba fizyczna	Brodnica Górna		Chmielińska	14	0002	361	BM	W02	1 705,00	155,00	3
150	Osoba fizyczna	Brodnica Górna		Chmielińska	15	0002	241/5	BG	W02	4 804,80	436,80	3
151	Osoba fizyczna	Brodnica Górna		Chmielińska	16	0002	257/8	BG	W02	1 832,60	166,60	3
152	Osoba fizyczna	Brodnica Górna		Chmielińska	16	0002	257/8	BM	W02	2 772,00	252,00	3
153	Osoba fizyczna	Brodnica Górna		Chmielińska	16	0002	257/8	BG	W02	5 852,00	532,00	3
154	Osoba fizyczna	Brodnica Górna		Chmielińska	16	0002	257/8	BG	W02	8 562,40	778,40	3
155	Osoba fizyczna	Brodnica Górna		Chmielińska	18	0002	256/7	BM	W02	2 125,20	193,20	3
156	Osoba fizyczna	Brodnica Górna		Chmielińska	18	0002	256/7	BG	W02	2 125,20	193,20	3
157	Osoba fizyczna	Brodnica Górna		Chmielińska	22	0002	255/1	BM	W01	1 821,60	165,60	2
158	Osoba fizyczna	Brodnica Górna		Chmielińska	23	0002	246/11	BG	W02	616,00	56,00	1
159	Osoba fizyczna	Brodnica Górna		Chmielińska	23	0002	246/11	BM	W02	2 156,00	196,00	3
160	Osoba fizyczna	Brodnica Górna		Chmielińska	24	0002	254	BM	W01	1 821,60	165,60	2
161	Osoba fizyczna	Brodnica Górna		Chmielińska	26	0002	252/1	BG	W02	693,00	63,00	3
162	Osoba fizyczna	Brodnica Górna		Chmielińska	26	0002	252/1	BM	W02	2 125,20	193,20	3
163	Osoba fizyczna	Brodnica Górna		Chmielińska	3	0002	235/2	BG	W02	1 293,60	117,60	3
164	Osoba fizyczna	Brodnica Górna		Chmielińska	30	0001	251	BM	W02	2 371,50	215,60	3
165	Osoba fizyczna	Brodnica Górna		Chmielińska	30	0001	251	BG	W02	4 620,00	420,00	3
	Osoba fizyczna	Brodnica Górna		Chmielińska	34	0002	233/2	BG	W02	770,00	70,00	2
	Osoba fizyczna	Brodnica Górna		Chmielińska	34	0002	233/2	BG	W02	1 386,00	126,00	3
168	Osoba fizyczna	Brodnica Górna		Chmielińska	34	0002	233/2	BG	W02	1 832,50	166,50	3
169	Osoba fizyczna	Brodnica Górna		Chmielińska	34	0002	233/1	BG	W02	2 958,80	268,80	2
170	Osoba fizyczna	Brodnica Górna		Chmielińska	35	0002	221/2	BG	W02	462,00	42,00	3
171	Osoba fizyczna	Brodnica Górna		Chmielińska	35	0002	221/2	BG	W02	770,00	70,00	3
172	Osoba fizyczna	Brodnica Górna		Chmielińska	57	0002	27/1	BG	W02	2 117,50	192,50	2

Lp.	Wykorzystujący wyroby zawierające azbest	Miejscowość	Część miejscowości	Ulica	Numer domu	Obręb	Numer działki ewidencyjnej	Rodzaj zabudowy	Rodzaj wyrobu	Ilość wyrobów zawierających azbest pozostała do unieszkodliwienia		Stopień pilności
										[kg]	[m <sup>2</sup> ]	
173	Osoba fizyczna	Brodnica Górna		Chmielińska	57	0002	27/1	BG	W02	2 464,00	224,00	2
174	Osoba fizyczna	Brodnica Górna		Chmielińska	59	0002	26	BG	W02	6 006,00	546,00	3
175	Osoba fizyczna	Brodnica Górna		Chmielińska	63	0002	22	BM	W02	2 15,60	19,60	3
	Osoba fizyczna	Brodnica Górna		Chmielińska	63	0002	22	BG	W02	462,00	42,00	2
	Osoba fizyczna	Brodnica Górna		Chmielińska	63	0002	22	BG	W02	1 540,00	140,00	3
178	Osoba fizyczna	Brodnica Górna		Chmielińska	63	0002	22	BG	W02	2 217,60	201,60	3
179	Osoba fizyczna	Brodnica Górna		Chmielińska	70	0002	275	BG	W02	231,00	21,00	2
180	Osoba fizyczna	Brodnica Górna		Chmielińska	70	0002	275	BG	W02	831,60	75,60	2
181	Osoba fizyczna	Brodnica Górna		Chmielińska	70	0002	275	BG	W02	2 633,40	239,40	2
182	Osoba fizyczna	Brodnica Górna		Chmielińska	70	0002	275	BG	W02	2 926,00	266,00	2
183	Osoba fizyczna	Brodnica Górna		Chmielińska	76	0002	76	BG	W02	2 964,50	269,50	3
184	Osoba fizyczna	Brodnica Górna		Chmielińska	78	0002	39	BG	W02	2 048,20	186,20	3
185	Osoba fizyczna	Brodnica Górna		Chmielińska	78	0002	39	BG	W02	2 371,60	215,60	3
186	Osoba fizyczna	Brodnica Górna		Chmielińska	78	0002	39	BG	W02	5 990,00	490,00	3
187	Osoba fizyczna	Brodnica Górna		Chmielińska	8	0002	363	BG	W02	632,50	57,50	2
188	Osoba fizyczna	Brodnica Górna		Kamienna	1	0002	552/2	BM	W02	2 587,20	235,20	3
189	Osoba fizyczna	Brodnica Górna		Kamienna	115	0002	329/2	BM	W02	2 587,20	235,20	3
190	Osoba fizyczna	Brodnica Górna		Kamienna	115	0002	329/2	BG	W02	3 472,70	315,70	3
191	Osoba fizyczna	Brodnica Górna		Kamienna	115	0002	329/2	BG	W02	3 880,80	352,80	3
192	Osoba fizyczna	Brodnica Górna		Kamienna	116	0002	336	BG	W02	3 388,00	308,00	3
193	Osoba fizyczna	Brodnica Górna		Kamienna	116	0002	336	BG	W02	3 448,60	313,60	3
194	Osoba fizyczna	Brodnica Górna		Kamienna	116	0002	336	BG	W02	4 829,00	439,00	3
195	Osoba fizyczna	Brodnica Górna		Kamienna	116a	0002	620	BM	W02	1 947,00	177,00	3
196	Osoba fizyczna	Brodnica Górna		Kamienna	7	0002	385/56	BG	W02	484,00	44,00	3
197	Osoba fizyczna	Brodnica Górna		Kamienna	7	0002	385/56	BM	W02	2 772,00	252,00	1
198	Osoba fizyczna	Brodnica Górna		Kartuska	118	0002	331/1	BG	W02	1 293,60	117,60	3
199	Osoba fizyczna	Brodnica Górna		Kartuska	118	0002	331/1	BG	W02	4 158,00	378,00	3
200	Osoba fizyczna	Brodnica Górna		Kartuska	123	0002	320/41	BM	W01	1 762,00	162,00	3
201	Osoba fizyczna	Brodnica Górna		Kartuska	2	0002	370/2	BG	W02	677,60	61,60	3
202	Osoba fizyczna	Brodnica Górna		Kartuska	5	0002	366/2	BG	W02	1 293,60	117,60	3
203	Osoba fizyczna	Brodnica Górna		Kasztanowa		0002	590	AZ	W02	675,00	61,36	1
204	Osoba fizyczna	Brodnica Górna		Klonowa	1	0002	596	BG	W02	539,00	49,00	3
205	Osoba fizyczna	Brodnica Górna		Klonowa	1	0002	596	BM	W02	2 002,00	182,00	3
206	Osoba fizyczna	Brodnica Górna		Klonowa	8	0002	598	BM	W02	2 371,60	215,60	3
207	Osoba fizyczna	Brodnica Górna		ks. Bernarda Szuty	24	0002	556	BG	W02	338,80	30,80	3
208	Osoba fizyczna	Brodnica Górna		ks. Bernarda Szuty	7	0002	579	BM	W02	2 371,60	215,60	3
	Osoba fizyczna	Brodnica Górna		Łąkowa	3	0002	365	BM	W02	1 540,00	140,00	3
	Osoba fizyczna	Brodnica Górna		Na Bagnach		0002	313/1	BG	W02	306,00	28,00	3
211	Osoba fizyczna	Brodnica Górna		Ostrzycka	14	0002	587	BG	W02	677,60	61,60	3
212	Osoba fizyczna	Brodnica Górna		Ostrzycka	16	0002	385/31	BG	W02	539,00	49,00	3
213	Osoba fizyczna	Brodnica Górna		Ostrzycka	16	0002	385/31	BM	W02	2 032,80	184,80	3
214	Osoba fizyczna	Brodnica Górna		Ostrzycka	16	0002	385/31	BG	W02	2 079,00	189,00	3
215	Osoba fizyczna	Brodnica Górna		Ostrzycka	2	0002	384/10	BM	W01	1 694,00	154,00	3

Lp.	Wykorzystujący wyroby zawierające azbest	Miejscowość	Część miejscowości	Ulica	Numer domu	Obręb	Numer działki ewidencyjnej	Rodzaj zabudowy	Rodzaj wyrobu	Ilość wyrobów zawierających azbest pozostała do unieszkodliwienia		Stopień pilności
										[kg]	[m2]	
216	Osoba fizyczna	Brodnica Góra		Ostrzycka	4	0002	384/10	BM	W02	2 772,00	252,00	3
217	Osoba fizyczna	Brodnica Góra		Piaskowa	3	0002	382/20	BG	W02	739,20	67,20	3
218	Osoba fizyczna	Brodnica Góra		Szkołna	3	0002	322/3	BM	W02	2 217,50	201,60	3
	Osoba fizyczna	Brodnica Góra		Szkołna	5	0002	322/4	BM	W01	1 430,00	130,00	2
	Osoba fizyczna	Brodnica Góra		Szkołna	7	0002	322/37	BG	W02	770,00	70,00	3
221	Osoba fizyczna	Brodnica Góra		Szkołna	7	0002	322/37	BG	W02	1 540,00	140,00	2
222	Osoba fizyczna	Brodnica Góra		Szkołna	7	0002	322/37	BG	W02	3 388,00	306,00	3
223	Osoba fizyczna	Brodnica Góra		Wodociągowa	126	0002	318/1	BG	W02	399,50	33,60	3
224	Osoba fizyczna	Brodnica Góra		Wodociągowa	126	0002	318/1	BG	W02	1 570,80	142,80	3
225	Osoba fizyczna	Brodnica Góra		Wodociągowa	30	0002	312	BG	W02	700,70	63,70	3
226	Osoba fizyczna	Brodnica Góra		Wodociągowa	30	0002	312	BM	W02	2 310,00	210,00	3
227	Osoba fizyczna	Brodnica Góra		Wodociągowa	30	0002	312	BG	W02	3 319,80	301,80	3
228	Osoba fizyczna	Brodnica Góra	Kamionka			0002	345/54	BG	W02	154,00	14,00	3
229	Osoba fizyczna	Brodnica Góra	Złota Góra			0002	217/5	BG	W02	831,50	75,60	3
230	Osoba fizyczna	Brodnica Góra	Kalka			0002	179	BG	W02	2 464,00	224,00	3
231	Osoba fizyczna	Brodnica Góra	Kalka			0002	4	BG	W02	2 464,00	224,00	3
232	Osoba fizyczna	Brodnica Góra	Złota Góra			0002	217/1	BG	W01	2 508,00	228,00	2
233	Osoba fizyczna	Brodnica Góra				0002	3	BG	W02	2 587,20	235,20	3
234	Osoba fizyczna	Brodnica Góra	Mostki			0002	31/6	BG	W02	2 710,40	246,40	3
235	Osoba fizyczna	Brodnica Góra	Mostki			0002	31/6	BG	W02	3 218,50	292,50	3
236	Osoba fizyczna	Brodnica Góra	Kamionka		110	0002	348/8	BMG	W02	4 620,00	420,00	3
237	Osoba fizyczna	Brodnica Góra	Kamionka		112	0002	340/12	BG	W02	2 340,80	212,80	3
238	Osoba fizyczna	Brodnica Góra	Kamionka		112	0002	340/12	BG	W02	2 387,00	217,00	3
239	Osoba fizyczna	Brodnica Góra	Kamionka		113	0002	339	BG	W02	847,00	77,00	3
240	Osoba fizyczna	Brodnica Góra	Kamionka		113	0002	339	BG	W02	3 203,20	291,20	3
241	Osoba fizyczna	Brodnica Góra	Kamionka		114	0002	345/72	BG	W02	708,40	64,40	3
242	Osoba fizyczna	Brodnica Góra	Kamionka		114	0002	345/72	BG	W02	1 617,00	147,00	3
243	Osoba fizyczna	Brodnica Góra	Kamionka		114	0002	345/72	BG	W02	3 388,00	308,00	3
244	Osoba fizyczna	Brodnica Góra	Kamionka		114	0002	345/72	BG	W02	5 359,20	487,20	3
245	Osoba fizyczna	Brodnica Góra			1185	0002	627	BM	W02	2 032,80	184,80	3
246	Osoba fizyczna	Brodnica Góra			129	0002	313/14	BG	W02	2 156,00	196,00	3
247	Osoba fizyczna	Brodnica Góra			129	0002	313/14	BG	W02	3 311,00	301,00	2
248	Osoba fizyczna	Brodnica Góra			130	0002	303/2	BG	W02	231,00	21,00	3
249	Osoba fizyczna	Brodnica Góra			130	0002	303/2	BG	W02	452,00	42,00	3
250	Osoba fizyczna	Brodnica Góra			130	0002	303/2	BG	W02	1 108,80	100,80	3
251	Osoba fizyczna	Brodnica Góra			130	0002	303/2	BG	W02	1 601,50	145,50	3
	Osoba fizyczna	Brodnica Góra			131	0002	294	BG	W02	1 540,00	140,00	2
	Osoba fizyczna	Brodnica Góra			131	0002	294	BM	W01	2 032,80	184,80	2
254	Osoba fizyczna	Brodnica Góra			131	0002	294	BG	W02	2 079,00	189,00	2
255	Osoba fizyczna	Brodnica Góra	Kalka		133	0002	292	BG	W02	2 094,40	190,40	2
256	Osoba fizyczna	Brodnica Góra	Kalka		134	0002	1	BG	W02	985,50	89,50	3
257	Osoba fizyczna	Brodnica Góra	Kalka		134	0002	1	BG	W02	2 288,00	208,00	3
258	Osoba fizyczna	Brodnica Góra	Kalka		134	0002	1	BG	W02	3 080,00	280,00	3

Lp.	Wykorzystujący wyroby zawierające azbest	Miejscowość	Część miejscowości	Ulica	Numer domu	Obręb	Numer działki ewidencyjnej	Rodzaj zabudowy	Rodzaj wyrobu	Ilość wyrobów zawierających azbest pozostała do unieszkodliwienia		Stopień pilności
										[kg]	[m2]	
259	Osoba fizyczna	Brodnica Górna	Kalka		135	0002	15/4	BG	W02	2 541,00	231,00	3
260	Osoba fizyczna	Brodnica Górna	Kalka		138	0002	20/18	BG	W02	431,20	39,20	2
261	Osoba fizyczna	Brodnica Górna	Kalka		138	0002	20/18	BG	W02	770,00	70,00	3
	Osoba fizyczna	Brodnica Górna	Kalka		138	0002	20/18	BG	W02	2 356,20	214,20	3
	Osoba fizyczna	Brodnica Górna	Kalka		138	0002	20/18	BMG	W02	2 464,00	224,00	3
264	Osoba fizyczna	Brodnica Górna	Kalka		140	0002	6	BG	W02	308,00	28,00	3
265	Osoba fizyczna	Brodnica Górna	Kalka		140	0002	6	BG	W02	616,00	56,00	3
266	Osoba fizyczna	Brodnica Górna	Kalka		140	0002	6	BG	W02	1 971,20	179,20	3
267	Osoba fizyczna	Brodnica Górna	Kalka		140	0002	6	BG	W02	2 233,00	203,00	3
268	Osoba fizyczna	Brodnica Górna	Kalka		141	0002	21	BG	W02	739,20	67,20	3
269	Osoba fizyczna	Brodnica Górna	Kalka		141	0002	21	BG	W02	1 416,80	128,80	3
270	Osoba fizyczna	Brodnica Górna	Kalka		141	0002	21	BM	W01	1 850,00	150,00	2
271	Osoba fizyczna	Brodnica Górna	Kalka		141	0002	21	BG	W02	1 801,80	163,80	3
272	Osoba fizyczna	Brodnica Górna	Kalka		141	0002	21	BG	W02	2 048,20	186,20	3
273	Osoba fizyczna	Brodnica Górna			149	0002	271/9	BG	W02	2 494,80	226,80	3
274	Osoba fizyczna	Brodnica Górna			149	0002	271/9	BG	W02	2 833,60	257,60	3
275	Osoba fizyczna	Brodnica Górna	Kalka		159	0002	29	BG	W02	6 006,00	546,00	3
276	Osoba fizyczna	Brodnica Górna	Grzebieńiec		160	0002	59	BG	W02	831,60	75,60	3
277	Osoba fizyczna	Brodnica Górna	Grzebieńiec		160	0002	59	BM	W01	1 742,40	158,40	2
278	Osoba fizyczna	Brodnica Górna	Grzebieńiec		160	0002	59	BG	W02	2 618,00	238,00	3
279	Osoba fizyczna	Brodnica Górna	Grzebieńiec		160	0002	59	BG	W02	3 880,80	352,80	3
280	Osoba fizyczna	Brodnica Górna	Grzebieńiec		161	0002	48/6	BG	W02	462,00	42,00	2
281	Osoba fizyczna	Brodnica Górna	Grzebieńiec		161	0002	48/6	BM	W02	1 801,80	163,80	3
282	Osoba fizyczna	Brodnica Górna	Grzebieńiec		161	0002	48/6	BG	W02	1 940,40	176,40	3
283	Osoba fizyczna	Brodnica Górna	Grzebieńiec		161	0002	48/6	BG	W02	3 803,80	345,80	3
284	Osoba fizyczna	Brodnica Górna	Grzebieńiec		163	0002	43/4	BG	W02	648,80	59,80	3
285	Osoba fizyczna	Brodnica Górna	Grzebieńiec		163	0002	43/4	BM	W02	2 032,80	184,80	3
286	Osoba fizyczna	Brodnica Górna	Grzebieńiec		163	0002	43/4	BG	W02	3 135,00	285,00	3
287	Osoba fizyczna	Brodnica Górna	Grzebieńiec		164	0002	101	BG	W02	4 743,20	431,20	3
288	Osoba fizyczna	Brodnica Górna	Grzebieńiec		165	0002	108	BG	W02	1 185,80	107,80	3
289	Osoba fizyczna	Brodnica Górna	Grzebieńiec		165	0002	108	BG	W02	6 945,40	631,40	3
290	Osoba fizyczna	Brodnica Górna	Grzebieńiec		166	0002	102	BM	W02	2 002,00	182,00	3
291	Osoba fizyczna	Brodnica Górna	Grzebieńiec		167	0002	110	BG	W02	1 948,00	168,00	3
292	Osoba fizyczna	Brodnica Górna	Grzebieńiec		167	0002	110	BG	W02	2 695,00	245,00	2
293	Osoba fizyczna	Brodnica Górna	Grzebieńiec		167	0002	110	BG	W02	4 158,00	378,00	3
294	Osoba fizyczna	Brodnica Górna	Grzebieńiec		168	0002	94/4	BG	W02	4 804,80	436,80	3
	Osoba fizyczna	Brodnica Górna	Grzebieńiec		169	0002	116	BG	W02	2 233,00	203,00	3
	Osoba fizyczna	Brodnica Górna	Grzebieńiec		170	0002	119/5	BMG	W02	2 217,60	201,60	3
297	Osoba fizyczna	Brodnica Górna	Grzebieńiec		170	0002	119/5	BG	W02	3 080,00	280,00	3
298	Osoba fizyczna	Brodnica Górna	Kamionka		179	0002	610	BM	W02	1 832,60	166,60	3
299	Osoba fizyczna	Brodnica Górna	Grzebieńiec		193	0002	64/2	BG	W02	708,40	64,40	2
300	Osoba fizyczna	Brodnica Górna	Grzebieńiec		193	0002	64/2	BG	W02	1 386,00	126,00	3
301	Osoba fizyczna	Brodnica Górna	Grzebieńiec		193	0002	64/2	BG	W02	4 055,60	369,60	3

Lp.	Wykorzystujący wyroby zawierające azbest	Miejscowość	Część miejscowości	Ulica	Numer domu	Obręb	Numer działki ewidencyjnej	Rodzaj zabudowy	Rodzaj wyrobu	Ilość wyrobów zawierających azbest pozostała do unieszkodliwienia		Stopień pilności
										[kg]	[m2]	
302	Osoba fizyczna	Brodnica Górna	Grzebieńiec		193	0002	64/2	BG	W02	5 544,00	504,00	3
303	Osoba fizyczna	Brodnica Górna	Grzebieńiec		194	0002	154/9	BG	W02	2 541,00	231,00	3
304	Osoba fizyczna	Brodnica Górna	Grzebieńiec		195	0002	153/4	BG	W02	1 047,20	95,20	3
	Osoba fizyczna	Brodnica Górna	Grzebieńiec		195	0002	153/4	BG	W02	2 956,80	268,80	3
	Osoba fizyczna	Brodnica Górna	Grzebieńiec		195	0002	153/4	BG	W02	3 557,40	323,40	3
307	Osoba fizyczna	Brodnica Górna	Grzebieńiec		195b	0002	153/1	BG	W02	1 848,00	168,00	3
308	Osoba fizyczna	Brodnica Górna	Grzebieńiec		195b	0002	153/1	AZ	W02	2 025,00	184,09	1
309	Osoba fizyczna	Brodnica Górna	Grzebieńiec		196	0002	152/1	BM	W02	1 694,00	154,00	3
310	Osoba fizyczna	Brodnica Górna	Grzebieńiec		197	0002	151/2	BG	W02	277,20	25,20	2
311	Osoba fizyczna	Brodnica Górna	Grzebieńiec		197	0002	151/2	BG	W02	462,00	42,00	2
312	Osoba fizyczna	Brodnica Górna	Grzebieńiec		197	0002	151/2	BG	W02	1 170,40	106,40	3
313	Osoba fizyczna	Brodnica Górna	Grzebieńiec		197	0002	151/2	BG	W02	1 694,00	154,00	3
314	Osoba fizyczna	Brodnica Górna	Grzebieńiec		197	0002	151/2	BM	W02	1 870,00	170,00	3
315	Osoba fizyczna	Brodnica Górna	Grzebieńiec		198	0002	146	BG	W02	3 080,00	280,00	3
316	Osoba fizyczna	Brodnica Górna	Grzebieńiec		198	0002	146	BG	W02	7 546,00	686,00	3
317	Osoba fizyczna	Brodnica Górna	Złota Góra		199	0002	203	BG	W02	616,00	56,00	3
318	Osoba fizyczna	Brodnica Górna	Złota Góra		199	0002	203	BG	W02	700,70	63,70	3
319	Osoba fizyczna	Brodnica Górna	Złota Góra		199	0002	203	BG	W02	6 468,00	588,00	3
320	Osoba fizyczna	Brodnica Górna	Na Łąkach		200	0002	211	BG	W02	1 886,50	171,50	3
321	Osoba fizyczna	Brodnica Górna	Na Łąkach		201	0002	213/2	BG	W01	396,00	36,00	3
322	Osoba fizyczna	Brodnica Górna	Na Łąkach		202	0002	213/4	BG	W02	3 388,00	308,00	3
323	Osoba fizyczna	Brodnica Górna	Złota Góra		208	0002	200/13	BM	W02	3 696,00	336,00	3
324	Osoba fizyczna	Brodnica Górna	Złota Góra		209	0002	194/9	BI	W02	277,20	25,20	2
325	Osoba fizyczna	Brodnica Górna	Złota Góra		209	0002	194/9	BG	W02	1 732,50	157,50	3
326	Osoba fizyczna	Brodnica Górna	Złota Góra		209	0002	194/9	BM	W02	2 032,80	184,80	3
327	Osoba fizyczna	Brodnica Górna	Na Łąkach		213/2	0002	201	BI	W02	1 419,00	129,00	3
328	Osoba fizyczna	Brodnica Górna			50	0002	230	BG	W02	462,00	42,00	3
329	Osoba fizyczna	Brodnica Górna			50	0002	230	BM	W02	1 540,00	140,00	2
330	Osoba fizyczna	Brodnica Górna			50	0002	230	BG	W02	2 279,20	207,20	2
331	Osoba fizyczna	Brodnica Górna			50	0002	230	BG	W02	2 464,00	224,00	2
332	Osoba fizyczna	Brodnica Górna	Mostki		55	0002	32/2	BG	W02	415,80	37,80	3
333	Osoba fizyczna	Brodnica Górna	Mostki		55	0002	32/2	BM	W02	2 453,00	223,00	3
334	Osoba fizyczna	Brodnica Górna			68	0008	643	BG	W02	369,60	33,60	3
335	Osoba fizyczna	Brodnica Górna	Mostki		72	0002	36	BG	W02	1 617,00	147,00	2
336	Osoba fizyczna	Brodnica Górna	Mostki		72	0002	36	BM	W02	2 032,80	184,80	3
337	Osoba fizyczna	Brodnica Górna	Mostki		74	0002	35	BG	W02	308,00	28,00	3
	Osoba fizyczna	Brodnica Górna	Mostki		74	0002	35	BG	W02	1 386,00	126,00	3
	Osoba fizyczna	Brodnica Górna	Mostki		74	0002	35	BM	W02	1 863,40	169,40	3
340	Osoba fizyczna	Brodnica Górna	Mostki		74	0002	35	BG	W02	2 956,80	268,80	3
341	Osoba fizyczna	Brodnica Górna	Mostki		74	0002	35	BG	W02	3 234,00	294,00	3
342	Osoba fizyczna	Brodnica Górna	Kamionka		87	0002	385/43	BM	W02	1 478,40	134,40	3
343	Osoba fizyczna	Brodnica Górna	Kamionka		91	0002	385/48	BM	W02	1 801,80	163,80	3
344	Osoba fizyczna	Burchardztwo				0106	197/4	BG	W02	431,20	39,20	2

Lp.	Wykorzystujący wyroby zawierające azbest	Miejscowość	Część miejscowości	Ulica	Numer domu	Obręb	Numer działki ewidencyjnej	Rodzaj zabudowy	Rodzaj wyrobu	Ilość wyrobów zawierających azbest pozostała do unieszkodliwienia		Stopień pilności
										[kg]	[m2]	
345	Osoba fizyczna	Burchardztwo			174	0106	322/6	BM	W02	1 870,00	170,00	3
346	Osoba fizyczna	Burchardztwo			174	0106	322/6	BG	W02	4 466,00	406,00	3
347	Osoba fizyczna	Burchardztwo			177A	0106	321/8	BG	W02	1 617,00	147,00	3
	Osoba fizyczna	Burchardztwo			183	0106	197/3	BG	W02	246,40	22,40	2
	Osoba fizyczna	Burchardztwo			183	0106	197/3	BG	W02	695,20	63,20	3
350	Osoba fizyczna	Burchardztwo			183	0106	197/3	BG	W02	770,00	70,00	2
351	Osoba fizyczna	Dzierżążno		Akaćkowa		0004	342/12	BG	W02	103,40	9,40	3
352	Osoba fizyczna	Dzierżążno		Akaćkowa		0004	342/12	BM	W01	1 863,40	169,40	3
353	Osoba fizyczna	Dzierżążno		Edukacji Narodowej	6	0004	226	BG	W02	5 328,40	484,40	3
354	Osoba fizyczna	Dzierżążno		Kartuska	1	0004	40/2	BG	W02	616,00	56,00	3
355	Osoba fizyczna	Dzierżążno		Kartuska	1	0004	40/2	BG	W02	2 002,00	182,00	3
356	Osoba fizyczna	Dzierżążno		Kartuska	10	0004	331/1	BM	W02	1 232,00	112,00	3
357	Osoba fizyczna	Dzierżążno		Kartuska	11	0004	307/3	BG	W02	831,60	75,60	3
358	Osoba fizyczna	Dzierżążno		Kartuska	15	0004	306/26	BG	W02	246,40	22,40	3
359	Osoba fizyczna	Dzierżążno		Kartuska	15	0004	306/26	BM	W02	2 125,20	193,20	3
360	Osoba fizyczna	Dzierżążno		Kartuska	15	0004	306/26	BG	W02	3 234,00	294,00	2
361	Osoba fizyczna	Dzierżążno		Kartuska	2	0004	391/4	BG	W02	693,00	63,00	3
362	Osoba fizyczna	Dzierżążno		Kartuska	20	0004	343/3	BI	W02	1 551,00	141,00	3
363	Osoba fizyczna	Dzierżążno		Kartuska	20	0004	343/3	BG	W01	1 771,00	161,00	3
364	Osoba fizyczna	Dzierżążno		Kartuska	28	0004	377/1	BG	W02	462,00	42,00	3
365	Osoba fizyczna	Dzierżążno		Kartuska	30	0004	378/2	BG	W02	646,80	58,80	3
366	Osoba fizyczna	Dzierżążno		Kartuska	30	0004	378/2	BM	W01	1 716,00	156,00	2
367	Osoba fizyczna	Dzierżążno		Kartuska	33	0004	220/3	BG	W02	800,80	72,80	3
368	Osoba fizyczna	Dzierżążno		Kartuska	33	0004	220/3	BM	W02	2 032,80	184,80	3
369	Osoba fizyczna	Dzierżążno		Kartuska	33	0004	220/3	BG	W02	3 080,00	280,00	3
370	Osoba fizyczna	Dzierżążno		Kartuska	36	0004	385/1	BG	W02	554,40	50,40	3
371	Osoba fizyczna	Dzierżążno		Kartuska	36	0004	385/1	BG	W02	616,00	56,00	3
372	Osoba fizyczna	Dzierżążno		Kartuska	36	0004	385/1	BM	W02	1 870,00	170,00	3
373	Osoba fizyczna	Dzierżążno		Kartuska	36	0004	385/1	BG	W02	3 388,00	308,00	3
374	Osoba fizyczna	Dzierżążno		Kartuska	47	0004	218/5	BG	W02	554,40	50,40	3
375	Osoba fizyczna	Dzierżążno		Kartuska	49	0004	217/1	BI	W02	1 342,00	122,00	3
376	Osoba fizyczna	Dzierżążno		Kartuska	49	0004	217/1	BI	W02	1 617,00	147,00	3
377	Osoba fizyczna	Dzierżążno		Kartuska	49	0004	217/1	BI	W01	1 628,00	148,00	3
378	Osoba fizyczna	Dzierżążno		Kartuska	5a	0004	309/13	BM	W02	2 687,20	235,20	3
379	Osoba fizyczna	Dzierżążno		Kaszubska		0004	457/4	BG	W02	215,60	19,60	3
380	Osoba fizyczna	Dzierżążno		Kaszubska		0004	386	BG	W02	431,20	39,20	3
	Osoba fizyczna	Dzierżążno		Kaszubska		0004	457/4	BM	W02	1 270,50	115,50	3
	Osoba fizyczna	Dzierżążno		Kaszubska		0004	457/4	BM	W02	1 270,50	115,50	3
383	Osoba fizyczna	Dzierżążno		Kaszubska	26	0004	375/3	BG	W02	1 156,00	105,00	3
384	Osoba fizyczna	Dzierżążno		Kaszubska	26	0004	375/3	BI	W02	1 848,00	168,00	2
385	Osoba fizyczna	Dzierżążno		Kaszubska	26	0004	375/3	BM	W02	4 774,00	434,00	3
386	Osoba fizyczna	Dzierżążno		Kaszubska	7	0004	368/10	BG	W02	200,20	18,20	3
387	Osoba fizyczna	Dzierżążno		Kaszubska	9	0004	368/11	BG	W02	200,20	18,20	3



Lp.	Wykorzystujący wyroby zawierające azbest	Miejscowość	Część miejscowości	Ulica	Numer domu	Obręb	Numer działki ewidencyjnej	Rodzaj zabudowy	Rodzaj wyrobu	Ilość wyrobów zawierających azbest pozostała do unieszkodliwienia		Stopień pilności
										[kg]	[m <sup>2</sup> ]	
388	Osoba fizyczna	Dzierżążno		Kasubaska	9	0004	368/11	BM	W02	1 270,50	115,50	3
389	Osoba fizyczna	Dzierżążno		Kasubaska	9	0004	368/11	BM	W02	1 270,50	115,50	3
390	Osoba fizyczna	Dzierżążno		Kasubaska	9	0004	368/11	AZ	W02	1 350,00	122,73	1
	Osoba fizyczna	Dzierżążno		Kasubaska	9	0004	368/11	BG	W02	3 896,20	354,20	3
	Osoba fizyczna	Dzierżążno		Leona Zadurskiego	29	0004	302/33	BM	W02	2 464,00	224,00	3
393	Osoba fizyczna	Dzierżążno		Leśna	6	0004	2/8	BG	W02	338,80	30,80	3
394	Osoba fizyczna	Dzierżążno		Leśna	6	0004	2/8	BG	W02	1 316,70	119,70	3
395	Osoba fizyczna	Dzierżążno		Leśna	6	0004	2/8	BG	W02	2 048,20	186,20	2
396	Osoba fizyczna	Dzierżążno		Podgórna	2	0004	227/3	BM	W02	1 848,00	168,00	3
397	Osoba fizyczna	Dzierżążno		Podgórna	2	0004	227/3	BG	W02	3 080,00	280,00	3
398	Osoba fizyczna	Dzierżążno		Podgórna	4	0004	229/1	BG	W02	277,20	25,20	2
399	Osoba fizyczna	Dzierżążno		Podgórna	4	0004	229/1	BG	W02	1 232,00	112,00	3
400	Osoba fizyczna	Dzierżążno		Podgórna	4	0004	229/1	BG	W02	1 894,00	154,00	3
401	Osoba fizyczna	Dzierżążno		Podgórna	6	0004	231	AZ	W02	4 590,00	417,27	1
402	Osoba fizyczna	Dzierżążno		Polna	1/1	0004	185/3	BM	W02	2 402,40	218,40	3
403	Osoba fizyczna	Dzierżążno		Słoneczna	14	0004	44/3	BG	W02	2 798,40	254,40	2
404	Osoba fizyczna	Dzierżążno		Słoneczna	16	0004	44/6	BG	W02	1 724,80	158,80	3
405	Osoba fizyczna	Dzierżążno		Słoneczna	2	0004	292/5	BG	W02	4 235,00	385,00	3
406	Osoba fizyczna	Dzierżążno		Strażacka	1	0004	277	BG	W02	1 386,00	126,00	3
407	Osoba fizyczna	Dzierżążno		Strażacka	1	0004	277	BG	W02	2 695,00	245,00	3
408	Osoba fizyczna	Dzierżążno		Strażacka	1	0004	277	BG	W02	3 511,20	319,20	3
409	Osoba fizyczna	Dzierżążno		Strażacka	11	0004	287	BG	W02	924,00	84,00	3
410	Osoba fizyczna	Dzierżążno		Strażacka	11	0004	287	BG	W02	1 165,80	107,80	3
411	Osoba fizyczna	Dzierżążno		Strażacka	11	0004	287	BG	W02	1 478,40	134,40	3
412	Osoba fizyczna	Dzierżążno		Strażacka	13	0004	288/1	BG	W02	462,00	42,00	3
413	Osoba fizyczna	Dzierżążno		Strażacka	13	0004	288/1	BG	W02	700,70	63,70	3
414	Osoba fizyczna	Dzierżążno		Strażacka	13	0004	288/1	BM	W02	1 423,40	129,40	3
415	Osoba fizyczna	Dzierżążno		Strażacka	13	0004	288/1	BG	W02	2 710,40	246,40	3
416	Osoba fizyczna	Dzierżążno		Strażacka	3	0004	280/3	BG	W02	492,80	44,80	3
417	Osoba fizyczna	Dzierżążno		Strażacka	3	0004	280/3	BG	W02	970,20	88,20	3
418	Osoba fizyczna	Dzierżążno		Strażacka	3	0004	280/3	BG	W02	1 078,00	98,00	3
419	Osoba fizyczna	Dzierżążno		Strażacka	3	0004	280/3	BM	W01	1 821,60	165,60	3
420	Osoba fizyczna	Dzierżążno		Strażacka	3	0004	280/3	BG	W02	2 217,60	201,60	3
421	Osoba fizyczna	Dzierżążno		Strażacka	3	0004	280/3	BG	W02	2 217,60	201,60	3
422	Osoba fizyczna	Dzierżążno		Strażacka	4	0004	280	BG	W02	392,70	35,70	3
423	Osoba fizyczna	Dzierżążno		Strażacka	4	0004	280	BM	W02	1 694,00	154,00	3
	Osoba fizyczna	Dzierżążno		Strażacka	5	0004	281/2	BG	W02	1 724,80	158,80	3
	Osoba fizyczna	Dzierżążno		Strażacka	5	0004	281/2	BM	W01	1 742,40	158,40	3
426	Osoba fizyczna	Dzierżążno		Strażacka	6A	0004	257	AZ	W02	2 700,00	245,45	1
427	Osoba fizyczna	Dzierżążno		Strażacka	9	0004	286	BG	W02	2 156,00	196,00	3
428	Osoba fizyczna	Dzierżążno		Szpitalna		0004	43/49	BG	W02	482,00	42,00	2
429	Osoba fizyczna	Dzierżążno		Szpitalna		0004	43/49	BG	W02	539,00	49,00	2
430	Osoba fizyczna	Dzierżążno		Szpitalna		0004	43/49	BG	W02	770,00	70,00	2

Lp.	Wykorzystujący wyroby zawierające azbest	Miejscowość	Część miejscowości	Ulica	Numer domu	Obręb	Numer działki ewidencyjnej	Rodzaj zabudowy	Rodzaj wyrobu	Ilość wyrobów zawierających azbest pozostałe do unieszkodliwienia		Stopień pilności
										[kg]	[m <sup>2</sup> ]	
431	Osoba fizyczna	Dzierżąno		Szpitalna		0004	43/49	BG	W02	1 353,00	123,00	2
432	Osoba fizyczna	Dzierżąno		Szpitalna		0004	10/9	BM	W01	1 980,00	180,00	2
433	Osoba fizyczna	Dzierżąno		Szpitalna	1	0004	304/31	BG	W02	924,00	84,00	3
	Osoba fizyczna	Dzierżąno		Szpitalna	1	0004	304/31	BG	W02	1 355,20	123,20	3
	Osoba fizyczna	Dzierżąno		Szpitalna	20	0004	43/3	BM	W02	1 848,00	168,00	3
436	Osoba fizyczna	Dzierżąno		Szpitalna	23b	0004	576	BM	W02	2 310,00	210,00	3
437	Osoba fizyczna	Dzierżąno		Szpitalna	25A	0004	28/16	BG	W02	646,80	58,80	3
438	Osoba fizyczna	Dzierżąno		Szpitalna	35	0004	8/44	BM	W02	7 145,60	649,60	1
439	Osoba fizyczna	Dzierżąno		Szpitalna	39	0004	8/36	BM	W02	7 145,60	649,60	3
440	Osoba fizyczna	Dzierżąno		Szpitalna	4	0004	278/2	BG	W02	677,60	61,60	2
441	Osoba fizyczna	Dzierżąno		Szpitalna	41	0004	8/34	BI	W02	4 807,00	437,00	3
442	Osoba fizyczna	Dzierżąno		Szpitalna	43	0004	8/35	BM	W02	7 145,60	649,60	3
443	Osoba fizyczna	Dzierżąno		Szpitalna	6	0004	279	BG	W02	231,00	21,00	3
444	Osoba fizyczna	Dzierżąno		Szpitalna	6	0004	279	BG	W01	693,00	63,00	3
445	Osoba fizyczna	Dzierżąno		Wąska		0004	411/5	BG	W02	1 293,60	117,60	3
446	Osoba fizyczna	Dzierżąno		Wąska	1	0004	405	BG	W02	1 801,60	145,60	3
447	Osoba fizyczna	Dzierżąno		Wąska	13	0004	412	BI	W02	12 705,00	1 155,00	3
448	Osoba fizyczna	Dzierżąno		Wąska	17	0004	413	BG	W02	1 386,00	126,00	3
449	Osoba fizyczna	Dzierżąno		Wąska	17	0004	413	BG	W02	1 540,00	140,00	3
450	Osoba fizyczna	Dzierżąno		Wąska	6	0004	418	BG	W02	831,60	75,60	3
451	Osoba fizyczna	Dzierżąno		Wąska	6	0004	418	BG	W02	1 971,20	179,20	3
452	Osoba fizyczna	Dzierżąno		Wąska	7	0004	411/2	BG	W02	330,00	30,00	3
453	Osoba fizyczna	Dzierżąno		Wiosenna	23	0004	542	BG	W02	862,40	78,40	3
454	Osoba fizyczna	Dzierżąno		Wyzwolenia	4	0004	393/2	BG	W02	3 080,00	280,00	3
455	Osoba fizyczna	Dzierżąno		Wyzwolenia	4	0004	393/2	BG	W02	3 095,40	281,40	3
456	Osoba fizyczna	Dzierżąno		Wyzwolenia	5	0004	398	BG	W02	5 605,60	509,60	3
457	Osoba fizyczna	Dzierżąno		Wyzwolenia	5	0004	398	BG	W02	6 121,50	566,50	3
458	Osoba fizyczna	Dzierżąno		Źródłana	2b	0004	617	BG	W02	554,40	50,40	3
459	Osoba fizyczna	Dzierżąno		Źródłana	5	0004	647	BM	W02	1 463,00	133,00	3
460	Osoba fizyczna	Dzierżąno		Źródłana	6	0004	420/10	BG	W02	369,60	33,60	2
461	Osoba fizyczna	Dzierżąno				0004	70/8	BG	W02	323,40	29,40	2
462	Osoba fizyczna	Dzierżąno				0004	70/8	BG	W02	2 156,00	196,00	3
463	Osoba fizyczna	Dzierżąno				0004	70/8	BM	W02	2 217,60	201,60	3
464	Osoba fizyczna	Dzierżąno				0004	70/8	BI	W02	4 312,00	392,00	3
465	Osoba fizyczna	Dzierżąno			33	0004	8/39	BM	W02	7 145,60	649,60	3
466	Osoba fizyczna	Glusino			1	0005	130	BG	W02	554,40	50,40	3
	Osoba fizyczna	Glusino			1	0005	130	BG	W02	3 773,00	343,00	3
	Osoba fizyczna	Glusino			10	0005	96/1	BG	W02	1 078,00	98,00	3
469	Osoba fizyczna	Glusino			10	0005	96/1	BM	W02	1 540,00	140,00	3
470	Osoba fizyczna	Glusino			10	0005	96/1	BG	W02	2 464,00	224,00	3
471	Osoba fizyczna	Glusino			12	0005	159	BG	W02	492,80	44,80	3
472	Osoba fizyczna	Glusino			12	0005	159	BG	W02	1 801,60	145,60	3
473	Osoba fizyczna	Glusino			12	0005	159	BG	W02	4 829,00	439,00	3

Lp.	Wykorzystujący wyroby zawierające azbest	Miejscowość	Część miejscowości	Ulica	Numer domu	Obręb	Numer działki ewidencyjnej	Rodzaj zabudowy	Rodzaj wyrobu	Ilość wyrobów zawierających azbest pozostała do unieszkodliwienia		Stopień pilności
										[kg]	[m2]	
474	Osoba fizyczna	Głusino			13	0005	94	BG	W02	462,00	42,00	2
475	Osoba fizyczna	Głusino			13	0005	94	BG	W02	731,50	66,50	2
476	Osoba fizyczna	Głusino			13	0005	94	BG	W02	739,20	67,20	2
	Osoba fizyczna	Głusino			15	0005	92/2	BG	W02	3 234,00	294,00	3
	Osoba fizyczna	Głusino			17	0005	86	BG	W02	246,40	22,40	2
479	Osoba fizyczna	Głusino			17	0005	86	BG	W02	446,60	40,60	3
480	Osoba fizyczna	Głusino			17	0005	86	BM	W02	1 386,00	126,00	2
481	Osoba fizyczna	Głusino			18	0005	82/3	BG	W02	2 696,00	246,00	3
482	Osoba fizyczna	Głusino			19	0005	81/2	BG	W02	2 587,20	235,20	3
483	Osoba fizyczna	Głusino			2	0005	128	BG	W02	985,60	89,60	3
484	Osoba fizyczna	Głusino			2	0005	128	BG	W02	1 078,00	98,00	3
485	Osoba fizyczna	Głusino			2	0005	128	BG	W02	1 078,00	98,00	3
486	Osoba fizyczna	Głusino	Nowinki		20	0005	133	BG	W02	346,50	31,50	2
487	Osoba fizyczna	Głusino	Nowinki		20	0005	133	BM	W02	2 371,60	215,60	3
488	Osoba fizyczna	Głusino	Nowinki		21	0005	136	BG	W02	3 080,00	280,00	3
489	Osoba fizyczna	Głusino	Nowinki		22	0005	137	BG	W02	1 694,00	154,00	2
490	Osoba fizyczna	Głusino	Nowinki		22	0005	137	BM	W01	2 587,20	235,20	2
491	Osoba fizyczna	Głusino	Nowinki		22	0005	137	BG	W02	4 065,60	369,60	3
492	Osoba fizyczna	Głusino	Nowinki		23	0005	140/2	BM	W02	369,60	33,60	3
493	Osoba fizyczna	Głusino	Stążki		24	0005	74	BG	W02	1 801,80	163,80	3
494	Osoba fizyczna	Głusino	Stążki		24	0005	74	BG	W02	1 971,20	179,20	3
495	Osoba fizyczna	Głusino	Stążki		25	0005	46/1	BG	W02	492,80	44,80	2
496	Osoba fizyczna	Głusino	Stążki		25	0005	46/1	BG	W02	2 233,00	203,00	3
497	Osoba fizyczna	Głusino	Stążki		25	0005	46/1	BG	W02	3 696,00	336,00	3
498	Osoba fizyczna	Głusino	Stążki		26	0005	45	BG	W02	431,20	39,20	3
499	Osoba fizyczna	Głusino	Stążki		26	0005	45	BG	W02	462,00	42,00	2
500	Osoba fizyczna	Głusino	Stążki		26	0005	45	BM	W02	1 643,40	149,40	3
501	Osoba fizyczna	Głusino	Stążki		27	0005	44	BG	W02	1 386,00	126,00	3
502	Osoba fizyczna	Głusino	Stążki		27	0005	44	BG	W02	4 158,00	378,00	3
503	Osoba fizyczna	Głusino	Stążki		30	0005	11	BG	W02	739,20	67,20	3
504	Osoba fizyczna	Głusino	Stążki		30	0005	11	BG	W02	2 048,20	189,20	3
505	Osoba fizyczna	Głusino	Stążki		30	0005	11	BG	W02	3 080,00	280,00	3
506	Osoba fizyczna	Głusino	Stążki		31	0005	1	BG	W02	1 478,40	134,40	3
507	Osoba fizyczna	Głusino	Stążki		31	0005	1	BM	W02	2 117,50	192,50	3
508	Osoba fizyczna	Głusino	Stążki		32	0005	27	BG	W02	3 203,20	291,20	3
509	Osoba fizyczna	Głusino	Stążki		33	0005	37	BG	W02	1 870,00	170,00	3
	Osoba fizyczna	Głusino	Stążki		33	0005	37	BG	W02	3 234,00	294,00	3
	Osoba fizyczna	Głusino	Stążki		34	0005	233	BG	W02	1 232,00	112,00	3
512	Osoba fizyczna	Głusino	Stążki		35	0005	62	BG	W02	6 930,00	630,00	3
513	Osoba fizyczna	Głusino	Stążki		36	0005	59	BM	W02	215,60	19,60	3
514	Osoba fizyczna	Głusino	Stążki		36	0005	59	BG	W02	616,00	56,00	2
515	Osoba fizyczna	Głusino	Stążki		36	0005	59	BG	W02	3 080,00	280,00	3
516	Osoba fizyczna	Głusino	Stążki		37	0005	61	BM	W02	2 200,00	200,00	3

Lp.	Wykorzystujący wyroby zawierające azbest	Miejscowość	Część miejscowości	Ulica	Numer domu	Obręb	Numer działki ewidencyjnej	Rodzaj zabudowy	Rodzaj wyrobu	Ilość wyrobów zawierających azbest pozostała do unieszkodliwienia		Stopień pilności
										[kg]	[m <sup>2</sup> ]	
517	Osoba fizyczna	Glusino	Ślązki		37	0005	61	BG	W02	2 926,00	266,00	3
518	Osoba fizyczna	Glusino			4	0005	194	BG	W02	770,00	70,00	3
519	Osoba fizyczna	Glusino			4	0005	194	BM	W02	2 241,80	203,80	3
	Osoba fizyczna	Glusino			4	0005	194	BG	W02	2 464,00	224,00	2
	Osoba fizyczna	Glusino			4	0005	194	BG	W02	3 311,00	301,00	3
522	Osoba fizyczna	Glusino			5	0005	196	BM	W02	1 694,00	154,00	2
523	Osoba fizyczna	Glusino			5	0005	196	BG	W02	3 850,00	350,00	3
524	Osoba fizyczna	Glusino			6	0005	195	BG	W02	693,00	63,00	3
525	Osoba fizyczna	Glusino			6	0005	195	BG	W02	1 903,00	173,00	3
526	Osoba fizyczna	Glusino			6	0005	195	BG	W02	2 156,00	196,00	3
527	Osoba fizyczna	Glusino			6	0005	195	BM	W02	2 772,00	252,00	3
528	Osoba fizyczna	Glusino			6	0005	195	BG	W02	4 504,50	409,50	3
529	Osoba fizyczna	Glusino			7	0005	98/2	BG	W02	831,50	75,60	3
530	Osoba fizyczna	Glusino			7	0005	98/2	BG	W02	2 587,20	235,20	3
531	Osoba fizyczna	Glusino			9	0005	160/1	BG	W02	924,00	84,00	2
532	Osoba fizyczna	Grzybno		Długa		0006	146/2	BUP	W02	7 761,50	705,60	3
533	Osoba fizyczna	Grzybno		Długa	1	0006	76/3	BM	W02	1 694,00	154,00	3
534	Osoba fizyczna	Grzybno		Długa	9	0006	72/2	BM	W02	1 947,00	177,00	3
535	Osoba fizyczna	Grzybno		Jastrzębia	41	0006	141/24	BG	W02	369,60	33,60	3
536	Osoba fizyczna	Grzybno		Krótka	6	0006	173	BG	W02	600,80	54,60	3
537	Osoba fizyczna	Grzybno		Kwiatowa	2	0006	65/13	BM	W02	2 587,20	235,20	3
538	Osoba fizyczna	Grzybno		Miodowa	10	0006	39/3	BM	W02	3 025,00	275,00	3
539	Osoba fizyczna	Grzybno		Miodowa	10	0006	39/4	BG	W02	19 819,80	1 801,80	3
540	Osoba fizyczna	Grzybno		Miodowa	12	0006	39/2	BG	W02	2 002,00	182,00	3
541	Osoba fizyczna	Grzybno		Miodowa	12	0006	39/2	BG	W02	17 740,80	1 612,80	3
542	Osoba fizyczna	Grzybno		Podgórna	19	0006	159/28	BG	W02	1 019,40	92,40	3
543	Osoba fizyczna	Grzybno		Pogodna	2	0006	155/3	BG	W02	600,60	54,60	3
544	Osoba fizyczna	Grzybno		Pogodna	2	0006	155/3	BG	W02	2 202,20	200,20	3
545	Osoba fizyczna	Grzybno		Pogodna	22	0006	444	BG	W02	184,80	16,80	3
546	Osoba fizyczna	Grzybno		Pogodna	22	0006	444	BG	W02	1 108,80	100,80	3
547	Osoba fizyczna	Grzybno		Rybacka		0006	88/2	BG	W02	17 248,00	1 568,00	3
548	Osoba fizyczna	Grzybno		Rybacka	28	0006	25/17	BM	W02	1 947,00	177,00	3
549	Osoba fizyczna	Grzybno		Rybacka	36	0006	25/6	BM	W02	2 202,20	200,20	3
550	Osoba fizyczna	Grzybno		Rybacka	4	0006	130	BM	W02	184,80	16,80	3
551	Osoba fizyczna	Grzybno		Rybacka	48	0006	20/9	BG	W02	2 464,00	224,00	3
552	Osoba fizyczna	Grzybno		Rybacka	6	0006	82	BG	W02	2 926,00	266,00	2
	Osoba fizyczna	Grzybno		Rybacka	7	0006	81	BG	W02	1 663,20	151,20	3
	Osoba fizyczna	Grzybno		Rybacka	7	0006	81	BM	W02	3 126,20	284,20	3
555	Osoba fizyczna	Grzybno		Rybacka	9	0006	79/22	BG	W02	231,00	21,00	3
556	Osoba fizyczna	Grzybno		Szkołna	11	0006	201	BM	W02	2 032,80	184,80	3
557	Osoba fizyczna	Grzybno		Szkołna	20	0006	230/2	BG	W02	539,00	49,00	3
558	Osoba fizyczna	Grzybno		Szkołna	20	0006	230/2	BG	W02	2 310,00	210,00	3
559	Osoba fizyczna	Grzybno		Szkołna	28	0006	234/3	BG	W02	554,40	50,40	3

Lp.	Wykorzystujący wyroby zawierające azbest	Miejscowość	Część miejscowości	Ulica	Numer domu	Obręb	Numer działki ewidencyjnej	Rodzaj zabudowy	Rodzaj wyrobu	Ilość wyrobów zawierających azbest pozostała do unieszkodliwienia		Stopień pilności
										[kg]	[m2]	
560	Osoba fizyczna	Grzybno		Szkołna	28	0006	234/3	BM	W02	1 386,00	126,00	3
561	Osoba fizyczna	Grzybno		Szkołna	40	0006	241/8	BG	W02	2 002,00	182,00	3
562	Osoba fizyczna	Grzybno		Szkołna	40	0006	241/8	BM	W02	2 371,60	215,60	2
	Osoba fizyczna	Grzybno		Szkołna	47	0006	184/20	BG	W02	1 155,00	105,00	3
	Osoba fizyczna	Grzybno		Szkołna	54	0006	245	BG	W02	2 772,00	252,00	3
565	Osoba fizyczna	Grzybno		Szkołna	58	0006	247/1	BM	W02	2 302,30	209,30	3
566	Osoba fizyczna	Grzybno		Szkołna	66	0006	250/3	BG	W02	1 601,60	145,60	3
567	Osoba fizyczna	Grzybno		Szkołna	68	0006	250/3	BG	W02	1 694,00	154,00	3
568	Osoba fizyczna	Grzybno		Szkołna	75	0006	253	BG	W02	646,80	58,80	3
569	Osoba fizyczna	Grzybno		Widna	1	0006	435	BG	W02	246,40	22,40	3
570	Osoba fizyczna	Grzybno		Widna	11	0006	65/19	BM	W02	2 032,80	184,80	3
571	Osoba fizyczna	Grzybno		Widna	15	0006	65/21	BM	W02	2 371,60	215,60	3
572	Osoba fizyczna	Grzybno	Samowo		10	0006	510	BG	W02	231,00	21,00	2
573	Osoba fizyczna	Grzybno	Samowo		10	0006	510	BG	W02	588,50	53,50	3
574	Osoba fizyczna	Grzybno	Samowo		10	0006	510	BG	W02	924,00	84,00	3
575	Osoba fizyczna	Grzybno	Samowo		10	0006	510	BM	W02	2 101,00	191,00	3
576	Osoba fizyczna	Grzybno	Samowo		11	0006	287/1	BG	W02	1 801,80	163,80	3
577	Osoba fizyczna	Grzybno	Samowo		11	0006	287/1	BG	W02	1 878,80	170,80	3
578	Osoba fizyczna	Grzybno	Samowo		11a	0006	286	BM	W02	1 771,00	161,00	3
579	Osoba fizyczna	Grzybno	Samowo		29	0006	305	BG	W02	831,60	75,60	3
580	Osoba fizyczna	Grzybno	Samowo		29	0006	305	BM	W02	2 233,00	203,00	3
581	Osoba fizyczna	Grzybno	Pieciska		40	0006	348	BG	W02	554,40	50,40	3
582	Osoba fizyczna	Grzybno	Pieciska		40	0006	348	BG	W02	2 117,50	192,50	3
583	Osoba fizyczna	Grzybno	Pieciska		41	0006	353/12	BG	W02	246,40	22,40	3
584	Osoba fizyczna	Kaliska			15	0007	27/1	BG	W02	123,20	11,20	2
585	Osoba fizyczna	Kaliska			18	0007	10/4	BM	W02	554,40	50,40	3
586	Osoba fizyczna	Kaliska			18	0007	10/4	BM	W02	3 326,40	302,40	2
587	Osoba fizyczna	Kaliska			19	0007	36/8	BG	W02	215,60	19,60	3
588	Osoba fizyczna	Kaliska			19	0007	36/8	BG	W02	2 156,00	196,00	3
589	Osoba fizyczna	Kaliska			20	0007	38/6	BG	W02	770,00	70,00	3
590	Osoba fizyczna	Kaliska			20	0007	38/6	BG	W02	1 570,80	142,80	3
591	Osoba fizyczna	Kaliska			20	0007	38/6	BG	W02	2 387,00	217,00	3
592	Osoba fizyczna	Kaliska			20	0007	38/6	BG	W02	3 333,00	303,00	3
593	Osoba fizyczna	Kaliska			23	0007	45/2	BM	W02	1 694,00	154,00	3
594	Osoba fizyczna	Kaliska			23	0007	45/2	BG	W02	2 387,00	217,00	3
595	Osoba fizyczna	Kaliska			24	0007	7/4	BM	W01	2 138,40	194,40	2
	Osoba fizyczna	Kaliska			24	0007	7/4	BG	W02	3 927,00	357,00	3
	Osoba fizyczna	Kaliska			24	0007	7/4	BG	W02	7 392,00	672,00	3
598	Osoba fizyczna	Kaliska			25	0007	48/2	AZ	W02	3 375,00	306,82	1
599	Osoba fizyczna	Kaliska			29	0007	49/7	BG	W02	4 065,60	369,60	3
600	Osoba fizyczna	Kaliska			3	0007	11/1	BG	W02	23 423,40	2 129,40	3
601	Osoba fizyczna	Kaliska			32	0007	56/2	BG	W02	306,00	28,00	3
602	Osoba fizyczna	Kaliska			32	0007	56/2	BM	W02	1 540,00	140,00	3

Lp.	Wykorzystujący wyroby zawierające azbest	Miejscowość	Część miejscowości	Ulica	Numer domu	Obręb	Numer działki ewidencyjnej	Rodzaj zabudowy	Rodzaj wyrobu	Ilość wyrobów zawierających azbest pozostała do unieszkodliwienia		Stopień pilności
										[kg]	[m <sup>2</sup> ]	
603	Osoba fizyczna	Kaliska			33	0007	54/2	BG	W02	970,20	88,20	3
604	Osoba fizyczna	Kaliska			33	0007	54/2	BG	W02	3 249,40	295,40	3
605	Osoba fizyczna	Kaliska			34	0007	59/4	BG	W02	554,40	50,40	2
	Osoba fizyczna	Kaliska			34	0007	59/4	BG	W02	693,00	63,00	2
	Osoba fizyczna	Kaliska			34	0007	59/4	BG	W02	847,00	77,00	2
608	Osoba fizyczna	Kaliska			34	0007	59/4	BM	W02	2 217,60	201,60	3
609	Osoba fizyczna	Kaliska			36	0007	68	BG	W02	1 232,00	112,00	3
610	Osoba fizyczna	Kaliska			36	0007	68	BG	W02	4 620,00	420,00	3
611	Osoba fizyczna	Kaliska			4	0007	11/14	BG	W02	1 663,20	151,20	3
612	Osoba fizyczna	Kaliska			4	0007	11/14	BM	W01	2 145,00	195,00	2
613	Osoba fizyczna	Kaliska			4	0007	11/14	BG	W02	2 217,60	201,60	3
614	Osoba fizyczna	Kaliska			5	0007	10/16	BG	W02	539,00	49,00	3
615	Osoba fizyczna	Kaliska			5	0007	10/16	BG	W02	1 016,40	92,40	3
616	Osoba fizyczna	Kaliska			5	0007	10/16	BG	W02	1 078,00	98,00	3
617	Osoba fizyczna	Kaliska			5	0007	10/16	BM	W02	1 663,20	151,20	3
618	Osoba fizyczna	Kaliska			8	0007	20/6	BG	W02	462,00	42,00	2
619	Osoba fizyczna	Kaliska			8	0007	20/6	BG	W02	2 794,00	254,00	2
620	Osoba fizyczna	Kaliska			9	0007	31/4	BG	W02	369,60	33,60	3
621	Osoba fizyczna	Kaliska			9	0007	31/4	BG	W02	2 079,00	189,00	3
622	Osoba fizyczna	Kartuzy		3 Maja	16	0009	57	BG	W02	231,00	21,00	3
623	Osoba fizyczna	Kartuzy		3 Maja	20	0009	59	BM	W01	3 300,00	300,00	2
624	Osoba fizyczna	Kartuzy		3 Maja	22	0009	60	BM	W02	3 511,20	319,20	3
625	Osoba fizyczna	Kartuzy		3 Maja	5	0003	69/2	BM	W01	1 029,60	93,60	2
626	Osoba fizyczna	Kartuzy		Adama Mickiewicza	1	0002	132	BM	W01	1 900,80	172,80	3
627	Osoba fizyczna	Kartuzy		Adama Mickiewicza	13	0002	68	BM	W02	2 032,80	184,80	3
628	Osoba fizyczna	Kartuzy		Antoniogo Abrahama	3	0008	56	BM	W01	1 925,00	175,00	2
629	Osoba fizyczna	Kartuzy		Antoniogo Abrahama	5	0008	52	BM	W01	2 079,00	189,00	2
630	Osoba fizyczna	Kartuzy		Antoniogo Abrahama	6	0008	62/1	BM	W01	2 046,00	186,00	2
631	Osoba fizyczna	Kartuzy		Bohaterów Westerplatte	34	0001	111/2	BG	W02	1 016,40	92,40	2
632	Osoba fizyczna	Kartuzy		Bohaterów Westerplatte	38	0001	88/6	BG	W02	462,00	42,00	3
633	Osoba fizyczna	Kartuzy		Bohaterów Westerplatte	41	0001	82/4	BM	W02	1 948,00	168,00	3
634	Osoba fizyczna	Kartuzy		Bolesława Prusa	10	0002	104	BM	W01	1 346,40	122,40	2
635	Osoba fizyczna	Kartuzy		Bolesława Prusa	14	0002	106	BM	W01	2 178,00	198,00	3
636	Osoba fizyczna	Kartuzy		Bolesława Prusa	18	0002	108	BM	W01	1 870,00	170,00	3
637	Osoba fizyczna	Kartuzy		Bolesława Prusa	2	0002	92	BI	W02	180,00	16,36	3
638	Osoba fizyczna	Kartuzy		Bolesława Prusa	3	0002	56	BG	W02	308,00	28,00	3
	Osoba fizyczna	Kartuzy		Bolesława Prusa	3	0002	56	BM	W02	2 202,20	200,20	3
	Osoba fizyczna	Kartuzy		Bolesława Prusa	5	0002	53	BG	W02	492,80	44,80	3
641	Osoba fizyczna	Kartuzy		Bolesława Prusa	6	0002	94	BM	W02	1 540,00	140,00	3
642	Osoba fizyczna	Kartuzy		Chmielińska		0005	1/14	BI	W02	44,00	4,00	3
643	Osoba fizyczna	Kartuzy		Chmielińska		0005	1/14	BI	W02	44,00	4,00	3
644	Osoba fizyczna	Kartuzy		Chmielińska		0005	1/22	BI	W02	77,00	7,00	3
645	Osoba fizyczna	Kartuzy		Chmielińska		0005	1/18	BI	W02	110,00	10,00	3

Lp.	Wykorzystujący wyroby zawierające azbest	Miejscowość	Część miejscowości	Ulica	Numer domu	Obręb	Numer działki ewidencyjnej	Rodzaj zabudowy	Rodzaj wyrobu	Ilość wyrobów zawierających azbest pozostała do unieszkodliwienia		Stopień pilności	
										[kg]	[m2]		
646	Osoba fizyczna	Kartuzy		Chmielińska			0005	1/14	BI	W02	132,00	12,00	3
647	Osoba fizyczna	Kartuzy		Chmielińska			0005	1/18	BI	W02	176,00	16,00	3
648	Osoba fizyczna	Kartuzy		Chmielińska			0005	1/18	BI	W02	176,00	16,00	3
	Osoba fizyczna	Kartuzy		Chmielińska			0005	1/14	BI	W02	187,00	17,00	3
	Osoba fizyczna	Kartuzy		Chmielińska			0005	1/22	BI	W02	187,00	17,00	3
651	Osoba fizyczna	Kartuzy		Chmielińska			0005	1/14	BI	W02	275,00	25,00	3
652	Osoba fizyczna	Kartuzy		Chmielińska			0005	1/14	BI	W02	363,00	33,00	3
653	Osoba fizyczna	Kartuzy		Chmielińska			0005	1/18	BI	W02	440,00	40,00	3
654	Osoba fizyczna	Kartuzy		Chmielińska			0005	1/18	BI	W02	550,00	50,00	3
655	Osoba fizyczna	Kartuzy		Chmielińska			0005	1/14	BI	W02	682,00	62,00	3
656	Osoba fizyczna	Kartuzy		Chmielińska	15		0005	5/1	BM	W01	1 900,80	172,80	2
657	Osoba fizyczna	Kartuzy		Chmielińska	21		0005	7/6	BG	W02	523,60	47,60	2
658	Osoba fizyczna	Kartuzy		Cicha	1		0003	31	BG	W02	92,40	8,40	3
659	Osoba fizyczna	Kartuzy		Dębowa	15		0007	191	BI	W02	184,80	16,80	3
660	Osoba fizyczna	Kartuzy		Dębowa	15		0007	191	BG	W02	246,40	22,40	3
661	Osoba fizyczna	Kartuzy		dr. Aleksandra Majkowskiego	12A		0003	135/1	BG	W02	970,20	88,20	3
662	Osoba fizyczna	Kartuzy		dr. Aleksandra Majkowskiego	23		0003	14	BM	W02	554,40	50,40	3
663	Osoba fizyczna	Kartuzy		dr. Aleksandra Majkowskiego	6		0003	259	BI	W02	165,00	15,00	3
664	Osoba fizyczna	Kartuzy		dr. Aleksandra Majkowskiego	6		0002	120/1	BI	W02	539,00	49,00	3
665	Osoba fizyczna	Kartuzy		dr. Aleksandra Majkowskiego	7		0003	98/10	BI	W02	220,00	20,00	3
666	Osoba fizyczna	Kartuzy		dr. Aleksandra Majkowskiego	7		0003	98/10	BI	W02	297,00	27,00	3
667	Osoba fizyczna	Kartuzy		dr. Aleksandra Majkowskiego	7		0003	98/10	BI	W02	1 452,00	132,00	3
668	Osoba fizyczna	Kartuzy		dr. Aleksandra Majkowskiego	7		0003	98/10	BI	W02	4 422,00	402,00	3
669	Osoba fizyczna	Kartuzy		dr. Aleksandra Majkowskiego	8		0003	127	BM	W02	6 560,40	596,40	3
670	Osoba fizyczna	Kartuzy		Dworcowa	9A		0009	41	BM	W02	4 481,40	407,40	3
671	Osoba fizyczna	Kartuzy		Floriana Ceynowy			0003	72/8	BI	W01	913,00	83,00	3
672	Osoba fizyczna	Kartuzy		Floriana Ceynowy	1		0003	72/5	BM	W01	3 418,80	310,80	2
673	Osoba fizyczna	Kartuzy		Floriana Ceynowy	7		0003	98/10	BG	W02	492,80	44,80	3
674	Osoba fizyczna	Kartuzy		Floriana Ceynowy	7		0003	98/10	BG	W02	500,50	45,50	3
675	Osoba fizyczna	Kartuzy		Floriana Ceynowy	7		0003	98/10	BG	W02	1 601,60	145,60	3
676	Osoba fizyczna	Kartuzy		Franciszka Sędzickiego	13		0008	32/5	BM	W01	1 069,00	99,00	3
677	Osoba fizyczna	Kartuzy		Franciszka Sędzickiego	13		0008	32/5	BM	W02	1 270,50	115,50	3
678	Osoba fizyczna	Kartuzy		Franciszka Sędzickiego	20a		0007	107/6	BG	W02	286,00	26,00	3
679	Osoba fizyczna	Kartuzy		Franciszka Sędzickiego	21		0103	70/2	BG	W02	523,60	47,60	2
680	Osoba fizyczna	Kartuzy		Franciszka Sędzickiego	22		0007	106/6	BG	W02	508,20	46,20	3
681	Osoba fizyczna	Kartuzy		Franciszka Sędzickiego	24a		0007	110/6	BI	W02	242,00	22,00	3
	Osoba fizyczna	Kartuzy		Franciszka Sędzickiego	26		0007	105/3	BG	W02	569,60	51,60	2
	Osoba fizyczna	Kartuzy		Franciszka Tredera	14		0008	54/1	BM	W01	1 925,00	175,00	2
684	Osoba fizyczna	Kartuzy		Franciszka Tredera	2		0008	66	BM	W01	1 980,00	180,00	2
685	Osoba fizyczna	Kartuzy		Franciszka Tredera	3		0008	71	BM	W01	1 980,00	180,00	2
686	Osoba fizyczna	Kartuzy		Gdańska			0009	92	BI	W02	33,00	3,00	3
687	Osoba fizyczna	Kartuzy		Gdańska			0009	92	BI	W02	220,00	20,00	3
688	Osoba fizyczna	Kartuzy		Gdańska			0008	105/10	BG	W02	1 509,20	137,20	3

Lp.	Wykorzystujący wyroby zawierające azbest	Miejscowość	Część miejscowości	Ulica	Numer domu	Obręb	Numer działki ewidencyjnej	Rodzaj zabudowy	Rodzaj wyrobu	Ilość wyrobów zawierających azbest pozostała do unieszkodliwienia		Stopień pilności
										[kg]	[m <sup>2</sup> ]	
689	Osoba fizyczna	Kartuzy		Gdańska	10	0008	191/1	BI	W02	99,00	9,00	3
690	Osoba fizyczna	Kartuzy		Gdańska	25	0009	4	BI	W02	165,00	15,00	3
691	Osoba fizyczna	Kartuzy		Gdańska	28	0008	107	BI	W02	1 408,00	128,00	3
	Osoba fizyczna	Kartuzy		Gdańska	29	0009	72/4	BI	W02	220,00	20,00	3
	Osoba fizyczna	Kartuzy		Gdańska	29	0009	72/4	BI	W02	220,00	20,00	3
694	Osoba fizyczna	Kartuzy		Gdyńskich Kosynierów	10	0001	68/13	BI	W02	284,00	24,00	3
695	Osoba fizyczna	Kartuzy		Gdyńskich Kosynierów	8	0001	185	BI	W02	143,00	13,00	3
696	Osoba fizyczna	Kartuzy		Henryka Sienkiewicza	3	0002	26/6	BM	W02	970,20	88,20	3
697	Osoba fizyczna	Kartuzy		Hieronima Derdowskiego os.	1	0008	46/13	BM	W01	308,00	28,00	3
698	Osoba fizyczna	Kartuzy		Ignacego Krasickiego	7	0001	8/11	BG	W01	1 056,00	96,00	2
699	Osoba fizyczna	Kartuzy		Jana Bielńskiego	1	0009	41	BI	W01	682,00	62,00	3
700	Osoba fizyczna	Kartuzy		Jana Bielńskiego	1	0009	41	BM	W01	3 685,00	335,00	3
701	Osoba fizyczna	Kartuzy		Juliusza Słowackiego	11	0002	101	BM	W02	2 371,60	215,60	3
702	Osoba fizyczna	Kartuzy		Juliusza Słowackiego	3	0002	89	BM	W01	1 597,20	145,20	2
703	Osoba fizyczna	Kartuzy		Klasztorna	1	0003	59	BUP	W01	8 261,00	751,00	3
704	Osoba fizyczna	Kartuzy		Klasztorna	10	0003	57/2	BM	W01	2 442,00	222,00	3
705	Osoba fizyczna	Kartuzy		Klasztorna	12	0001	123	BM	W01	2 772,00	252,00	3
706	Osoba fizyczna	Kartuzy		Klonowa	11	0007	62/1	BM	W02	1 419,00	129,00	3
707	Osoba fizyczna	Kartuzy		Kościerska	13	0103	62/5	BI	W02	220,00	20,00	3
708	Osoba fizyczna	Kartuzy		Kościerska	13	0103	62/5	BI	W02	7 172,00	652,00	3
709	Osoba fizyczna	Kartuzy		Kościerska	14	0003	72/2	BM	W02	1 980,00	180,00	3
710	Osoba fizyczna	Kartuzy		Kościerska	4a	0008	94	BM	W02	2 302,30	209,30	3
711	Osoba fizyczna	Kartuzy		Lipowa	4	0007	295	BG	W02	554,40	50,40	3
712	Osoba fizyczna	Kartuzy		Łąkowa	38	0001	7/19	BI	W02	275,00	25,00	3
713	Osoba fizyczna	Kartuzy		Łąkowa	8	0001	12/30	BG	W02	200,20	18,20	2
714	Osoba fizyczna	Kartuzy		marsz. Józefa Piłsudskiego	8	0008	18/1	BG	W02	554,40	50,40	2
715	Osoba fizyczna	Kartuzy		Nowe Osiedle os.		0003	22/5	BM	W02	4 048,00	368,00	2
716	Osoba fizyczna	Kartuzy		Nowe Osiedle os.		0003	265/1	BM	W02	4 048,00	368,00	2
717	Osoba fizyczna	Kartuzy		Nowe Osiedle os.		0003	283	BM	W02	4 048,00	368,00	2
718	Osoba fizyczna	Kartuzy		Nowe Osiedle os.		0003	42/6	BM	W02	4 048,00	368,00	2
719	Osoba fizyczna	Kartuzy		Nowe Osiedle os.		0003	42/8	BM	W02	4 048,00	368,00	2
720	Osoba fizyczna	Kartuzy		Nowe Osiedle os.	5B	0003	7	BM	W02	2 156,00	196,00	3
721	Osoba fizyczna	Kartuzy		Nowe Osiedle os.	5B	0003	7	BI	W01	2 281,40	207,40	3
722	Osoba fizyczna	Kartuzy		Ogródków Działkowych	4	0005	7/2	BG	W02	739,20	67,20	3
723	Osoba fizyczna	Kartuzy		Podgórna	12	0001	42	BG	W02	646,80	58,80	3
724	Osoba fizyczna	Kartuzy		Podgórna	14	0009	41	BG	W02	970,20	88,20	3
	Osoba fizyczna	Kartuzy		Podgórna	16	0001	40/1	BM	W01	1 597,20	145,20	3
	Osoba fizyczna	Kartuzy		Polskiego Czerwonego Krzyża		0003	55/10	BI	W02	1 474,00	134,00	3
727	Osoba fizyczna	Kartuzy		Prokowska	13	0001	74/6	BG	W02	985,60	89,60	3
728	Osoba fizyczna	Kartuzy		Prokowska	17	0001	76/6	BM	W02	998,80	90,80	3
729	Osoba fizyczna	Kartuzy		Prokowska	22	0001	82/2	BM	W01	2 376,00	216,00	3
730	Osoba fizyczna	Kartuzy		Prokowska	25	0001	12/54	BG	W02	184,80	16,80	2
731	Osoba fizyczna	Kartuzy		Prokowska	33	0016	103/11	BI	W01	1 023,00	93,00	3



Lp.	Wykorzystujący wyroby zawierające azbest	Miejscowość	Część miejscowości	Ulica	Numer domu	Obręb	Numer działki ewidencyjnej	Rodzaj zabudowy	Rodzaj wyrobu	Ilość wyrobów zawierających azbest pozostała do unieszkodliwienia		Stopień pilności
										[kg]	[m <sup>2</sup> ]	
732	Osoba fizyczna	Kartuzy		Prokowska	33	0016	103/11	BI	W02	3 663,00	333,00	3
733	Osoba fizyczna	Kartuzy		Prokowska	6b	0001	195	BI	W02	165,00	15,00	3
734	Osoba fizyczna	Kartuzy		Przy Torach	10	0008	75/4	BM	W01	1 870,00	170,00	2
	Osoba fizyczna	Kartuzy		Sambora	10	0003	231	BG	W02	616,00	56,00	3
	Osoba fizyczna	Kartuzy		Sambora	11b	0003	132/2	BI	W02	110,00	10,00	3
737	Osoba fizyczna	Kartuzy		Sambora	4	0003	192/1	BG	W02	462,00	42,00	3
738	Osoba fizyczna	Kartuzy		Sambora	4	0003	192/1	BM	W02	2 879,80	261,80	3
739	Osoba fizyczna	Kartuzy		Sambora	6	0003	274	BI	W02	220,00	20,00	3
740	Osoba fizyczna	Kartuzy		Sambora	6	0003	274	BI	W02	429,00	39,00	3
741	Osoba fizyczna	Kartuzy		Sambora	6	0003	275	BG	W02	814,00	74,00	2
742	Osoba fizyczna	Kartuzy		Szkoła	6	0009	52/1	BM	W01	2 200,00	200,00	2
743	Osoba fizyczna	Kartuzy		Tadeusza Kościuszki		0009	8/4	BG	W02	1 108,80	100,80	2
744	Osoba fizyczna	Kartuzy		Tadeusza Kościuszki	12	0009	11/6	BI	W02	385,00	35,00	3
745	Osoba fizyczna	Kartuzy		Węglowa	5	0009	94/8	BI	W02	960,00	88,00	3
746	Osoba fizyczna	Kartuzy		Wzgórze Wolności	11	0002	117/1	BG	W02	616,00	56,00	3
747	Osoba fizyczna	Kartuzy		Wzgórze Wolności	11A	0002	116/3	BG	W02	231,00	21,00	3
748	Osoba fizyczna	Kartuzy		Wzgórze Wolności	11A	0002	116/3	BG	W02	616,00	56,00	3
749	Osoba fizyczna	Kartuzy		Wzgórze Wolności	6A	0001	62	BG	W02	616,00	56,00	2
750	Osoba fizyczna	Kartuzy		Wzgórze Wolności	6A	0001	62	BM	W02	1 463,00	133,00	2
751	Osoba fizyczna	Kartuzy		Wzgórze Wolności	7A	0002	120/1	BM	W02	2 090,00	190,00	3
752	Osoba fizyczna	Kartuzy		Zamkowa		0007	313	BG	W02	554,40	50,40	3
753	Osoba fizyczna	Kartuzy		Zamkowa	17	0007	149/1	BG	W02	616,00	56,00	3
754	Osoba fizyczna	Kartuzy		Zamkowa	17	0007	149/1	BM	W01	2 456,30	223,30	3
755	Osoba fizyczna	Kartuzy		Zamkowa	20	0008	188	BM	W01	528,00	48,00	3
756	Osoba fizyczna	Kartuzy		Zamkowa	23	0007	314	BI	W02	859,00	78,00	3
757	Osoba fizyczna	Kartuzy		Zamkowa	26	0007	45	BM	W02	2 525,60	229,60	3
758	Osoba fizyczna	Kartuzy		Zamkowa	28	0007	44	BI	W02	1 903,00	173,00	3
759	Osoba fizyczna	Kartuzy		Zamkowa	30	0008	5	BM	W01	1 267,20	115,20	3
760	Osoba fizyczna	Kartuzy		Zamkowa	30	0008	5	BM	W02	1 478,40	134,40	3
761	Osoba fizyczna	Kartuzy		Zamkowa	30	0007	43	BI	W01	2 090,00	190,00	3
762	Osoba fizyczna	Kartuzy		Zamkowa	34	0008	4/2	BG	W02	246,40	22,40	3
763	Osoba fizyczna	Kartuzy		Zamkowa	48	0007	9	BM	W01	1 386,00	126,00	3
764	Osoba fizyczna	Kartuzy		Zamkowa	49	0007	76	BI	W02	1 210,00	110,00	3
765	Osoba fizyczna	Kartuzy		Zamkowa	59	0007	234	BG	W02	1 079,00	98,00	3
766	Osoba fizyczna	Kartuzy		Zamkowa	69b	0007	194/1	BG	W02	415,80	37,80	3
767	Osoba fizyczna	Kartuzy		Zielone Wzgórze os.	11	0002	8/19	BI	W02	220,00	20,00	3
	Osoba fizyczna	Kartuzy		Zielone Wzgórze os.	11	0002	8/19	BM	W02	1 771,00	161,00	3
	Osoba fizyczna	Kielpino		Bolesława	10	0008	612/4	BG	W02	246,40	22,40	3
770	Osoba fizyczna	Kielpino		Bolesława	12	0008	613/2	BM	W02	1 609,30	146,30	3
771	Osoba fizyczna	Kielpino		Bolesława	5	0008	616/9	BG	W02	1 401,40	127,40	3
772	Osoba fizyczna	Kielpino		Bolesława	5	0008	616/9	BM	W02	2 032,80	184,80	3
773	Osoba fizyczna	Kielpino		Bolesława	7	0008	616/5	BG	W02	184,80	16,80	3
774	Osoba fizyczna	Kielpino		Cukiernicza	1	0008	800	BM	W02	2 956,80	268,80	3

Lp.	Wykorzystujący wyroby zawierające azbest	Miejscowość	Część miejscowości	Ulica	Numer domu	Obręb	Numer działki ewidencyjnej	Rodzaj zabudowy	Rodzaj wyrobu	Ilość wyrobów zawierających azbest pozostała do unieszkodliwienia		Stopień pilności
										[kg]	[m <sup>2</sup> ]	
775	Osoba fizyczna	Kielpino		Cyprysowa		0008	341/11	BG	W02	323,40	29,40	3
776	Osoba fizyczna	Kielpino		Długa	1	0008	351/1	BG	W02	92,40	8,40	3
777	Osoba fizyczna	Kielpino		Długa	1	0008	351/1	BI	W02	369,60	33,60	3
	Osoba fizyczna	Kielpino		Długa	1	0008	351/1	BM	W02	1 232,00	112,00	3
	Osoba fizyczna	Kielpino		Długa	113	0008	323/6	BG	W02	308,00	28,00	3
780	Osoba fizyczna	Kielpino		Długa	113	0008	323/6	BG	W02	646,80	58,80	3
781	Osoba fizyczna	Kielpino		Długa	113	0008	323/6	AZ	W02	2 699,95	245,45	1
782	Osoba fizyczna	Kielpino		Długa	113	0008	323/6	BG	W02	4 158,00	378,00	3
783	Osoba fizyczna	Kielpino		Długa	18	0008	422/15	BG	W02	462,00	42,00	3
784	Osoba fizyczna	Kielpino		Długa	18	0008	422/15	BG	W02	462,00	42,00	3
785	Osoba fizyczna	Kielpino		Długa	18	0008	422/15	BM	W02	3 080,00	280,00	3
786	Osoba fizyczna	Kielpino		Długa	23	0008	229/12	BG	W02	600,60	54,60	3
787	Osoba fizyczna	Kielpino		Długa	23	0008	229/12	BG	W02	1 478,40	134,40	3
788	Osoba fizyczna	Kielpino		Długa	27	0008	397/3	BM	W02	2 217,60	201,60	3
789	Osoba fizyczna	Kielpino		Długa	31	0008	230/1	BM	W02	1 108,80	100,80	3
790	Osoba fizyczna	Kielpino		Długa	39	0008	232	BM	W02	1 463,00	133,00	3
791	Osoba fizyczna	Kielpino		Długa	45	0008	235/4	BG	W02	1 078,00	98,00	3
792	Osoba fizyczna	Kielpino		Długa	49	0008	238/16	BG	W02	19 712,00	1 792,00	3
793	Osoba fizyczna	Kielpino		Długa	50	0008	112/14	BM	W02	2 156,00	196,00	3
794	Osoba fizyczna	Kielpino		Długa	51	0008	238/24	BG	W02	19 712,00	1 792,00	3
795	Osoba fizyczna	Kielpino		Długa	54	0008	113/2	BG	W02	572,00	52,00	3
796	Osoba fizyczna	Kielpino		Długa	54	0008	113/2	BM	W02	1 524,60	138,60	3
797	Osoba fizyczna	Kielpino		Długa	62	0008	329/7	BG	W02	277,20	25,20	3
798	Osoba fizyczna	Kielpino		Długa	62	0008	329/7	BG	W02	677,60	61,60	3
799	Osoba fizyczna	Kielpino		Długa	62	0008	329/7	BG	W02	1 663,20	151,20	3
800	Osoba fizyczna	Kielpino		Długa	62	0008	329/7	BG	W02	2 772,00	252,00	3
801	Osoba fizyczna	Kielpino		Długa	62	0008	329/7	BG	W02	3 603,60	327,60	3
802	Osoba fizyczna	Kielpino		Długa	65	0008	73/2	BG	W02	1 694,00	154,00	2
803	Osoba fizyczna	Kielpino		Długa	65	0008	73/2	BG	W02	1 837,00	167,00	3
804	Osoba fizyczna	Kielpino		Długa	78	0008	336/5	BM	W01	2 679,60	243,60	3
805	Osoba fizyczna	Kielpino		Długa	82	0008	339/2	BG	W02	385,00	35,00	3
806	Osoba fizyczna	Kielpino		Długa	82	0008	339/2	BG	W02	970,20	88,20	3
807	Osoba fizyczna	Kielpino		Długa	84	0008	340/1	BG	W02	754,60	68,60	3
808	Osoba fizyczna	Kielpino		Długa	84	0008	340/1	BM	W02	924,00	84,00	3
809	Osoba fizyczna	Kielpino		Długa	86	0008	341/2	BG	W02	369,60	33,60	3
810	Osoba fizyczna	Kielpino		Długa	86	0008	341/2	BM	W02	970,20	88,20	3
	Osoba fizyczna	Kielpino		Długa	87	0008	309/3	BG	W02	1 401,40	127,40	2
	Osoba fizyczna	Kielpino		Długa	88	0008	341/6	BM	W02	831,60	75,60	3
813	Osoba fizyczna	Kielpino		Długa	90	0008	342/6	BG	W02	462,00	42,00	3
814	Osoba fizyczna	Kielpino		Długa	90	0008	342/6	BG	W02	770,00	70,00	2
815	Osoba fizyczna	Kielpino		Długa	93	0008	563	BG	W02	512,60	46,60	3
816	Osoba fizyczna	Kielpino		Długa	93	0008	563	BG	W02	762,30	69,30	3
817	Osoba fizyczna	Kielpino		Długa	93	0008	563	BG	W02	1 601,60	145,60	3

Lp.	Wykorzystujący wyroby zawierające azbest	Miejscowość	Część miejscowości	Ulica	Numer domu	Obręb	Numer działki ewidencyjnej	Rodzaj zabudowy	Rodzaj wyrobu	Ilość wyrobów zawierających azbest pozostała do unieszkodliwienia		Stopień pilności
										[kg]	[m2]	
818	Osoba fizyczna	Kielcino		Długa	94	0008	353/16	BG	W02	1 232,00	112,00	3
819	Osoba fizyczna	Kielcino		Długa	95	0008	312/3	BG	W02	338,80	30,80	3
820	Osoba fizyczna	Kielcino		Długa	95	0008	312/3	BG	W02	754,60	68,60	3
	Osoba fizyczna	Kielcino		Długa	95	0008	312/3	BM	W02	1 694,00	154,00	3
	Osoba fizyczna	Kielcino		Długa	95	0008	312/3	BG	W02	2 002,00	182,00	3
823	Osoba fizyczna	Kielcino		Długa	97	0008	313/2	BG	W02	1 232,00	112,00	3
824	Osoba fizyczna	Kielcino		Długa	97	0008	313/2	BG	W02	1 355,20	123,20	3
825	Osoba fizyczna	Kielcino		Długa	97	0008	313/2	BG	W02	1 355,20	123,20	3
826	Osoba fizyczna	Kielcino		Energetyków	11	0008	255/5	AZ	W02	3 375,02	308,82	1
827	Osoba fizyczna	Kielcino		Energetyków	14	0008	255/75	BG	W02	770,00	70,00	2
828	Osoba fizyczna	Kielcino		Energetyków	14	0008	255/75	BG	W02	1 694,00	154,00	2
829	Osoba fizyczna	Kielcino		Energetyków	2	0008	274/7	BG	W02	1 463,00	133,00	3
830	Osoba fizyczna	Kielcino		Energetyków	2	0008	274/7	BM	W02	2 156,00	196,00	3
831	Osoba fizyczna	Kielcino		Energetyków	3	0008	255/14	BM	W02	2 371,60	215,60	3
832	Osoba fizyczna	Kielcino		gen. Józefa Bema	3	0008	696	BM	W02	3 663,00	333,00	3
833	Osoba fizyczna	Kielcino		gen. Józefa Bema	9	0008	699	BM	W02	3 663,00	333,00	3
834	Osoba fizyczna	Kielcino		gen. Józefa Wybickiego		0008	677	BM	W02	2 200,00	200,00	3
835	Osoba fizyczna	Kielcino		gen. Józefa Wybickiego	12	0008	689	BG	W02	539,00	49,00	3
836	Osoba fizyczna	Kielcino		gen. Józefa Wybickiego	14	0008	688	BM	W02	3 663,00	333,00	3
837	Osoba fizyczna	Kielcino		gen. Józefa Wybickiego	16	0008	687	BM	W02	333,00	30,27	3
838	Osoba fizyczna	Kielcino		gen. Józefa Wybickiego	16	0008	687	BG	W02	446,80	40,60	3
839	Osoba fizyczna	Kielcino		Górna	1	0008	467	BG	W02	431,20	39,20	3
840	Osoba fizyczna	Kielcino		Grodziskowa	18	0008	41/5	BM	W02	2 833,60	257,60	3
841	Osoba fizyczna	Kielcino		Grodziskowa	20	0008	41/6	BM	W02	1 760,00	160,00	3
842	Osoba fizyczna	Kielcino		Grodziskowa	3	0008	45/6	BG	W02	431,20	39,20	3
843	Osoba fizyczna	Kielcino		Grodziskowa	4	0008	40	BM	W02	1 940,40	176,40	3
844	Osoba fizyczna	Kielcino		Grodziskowa	4	0008	40	BG	W02	2 387,00	217,00	3
845	Osoba fizyczna	Kielcino		Kartuska	10	0008	213/4	BM	W02	2 156,00	196,00	3
846	Osoba fizyczna	Kielcino		Kartuska	1a	0008	217/5	BG	W02	323,40	29,40	3
847	Osoba fizyczna	Kielcino		Kartuska	31	0008	957	BM	W02	1 232,00	112,00	2
848	Osoba fizyczna	Kielcino		Kartuska	36	0008	199	BG	W02	1 401,40	127,40	3
849	Osoba fizyczna	Kielcino		Kartuska	4	0008	903	BG	W02	616,00	56,00	3
850	Osoba fizyczna	Kielcino		Kartuska	9	0008	216/2	BG	W02	1 694,00	154,00	2
851	Osoba fizyczna	Kielcino		Kartuska	9	0008	216/2	BM	W02	1 732,50	157,50	2
852	Osoba fizyczna	Kielcino		Kaszubska	13	0008	385/12	BG	W02	616,00	56,00	3
853	Osoba fizyczna	Kielcino		Kaszubska	13	0008	385/12	BM	W02	1 609,30	146,30	2
	Osoba fizyczna	Kielcino		Kolejowa	14	0008	107/1	BM	W02	2 035,00	185,00	3
	Osoba fizyczna	Kielcino		Kolejowa	17A	0008	812	BM	W02	1 661,00	151,00	3
856	Osoba fizyczna	Kielcino		Kolejowa	17B	0008	811	BM	W02	1 661,00	151,00	3
857	Osoba fizyczna	Kielcino		Kolejowa	18	0008	106/13	BG	W02	880,00	80,00	3
858	Osoba fizyczna	Kielcino		Kolejowa	19	0008	116/2	AZ	W02	540,10	49,10	1
859	Osoba fizyczna	Kielcino		Kolejowa	19	0008	116/2	BM	W01	1 694,00	154,00	2
860	Osoba fizyczna	Kielcino		Kolejowa	20	0008	109/1	BM	W02	2 879,80	261,80	3

Lp.	Wykorzystujący wyroby zawierające azbest	Miejscowość	Część miejscowości	Ulica	Numer domu	Obręb	Numer działki ewidencyjnej	Rodzaj zabudowy	Rodzaj wyrobu	Ilość wyrobów zawierających azbest pozostała do unieszkodliwienia		Stopień pilności
										[kg]	[m2]	
851	Osoba fizyczna	Kielpino		Kolejowa	21	0008	106/4	BG	W02	462,00	42,00	3
852	Osoba fizyczna	Kielpino		Kolejowa	21	0008	106/4	BG	W02	539,00	49,00	3
853	Osoba fizyczna	Kielpino		Kolejowa	21	0008	116/3	AZ	W01	1 694,00	154,00	1
	Osoba fizyczna	Kielpino		Kolejowa	22	0008	110/2	BM	W01	1 694,00	154,00	2
	Osoba fizyczna	Kielpino		Kolejowa	24	0008	110/3	BM	W02	1 694,00	154,00	2
856	Osoba fizyczna	Kielpino		Kolejowa	28	0008	110/5	BM	W02	2 002,00	182,00	3
857	Osoba fizyczna	Kielpino		Kolejowa	4	0008	104/1	BM	W02	1 386,00	126,00	3
858	Osoba fizyczna	Kielpino		Kolejowa	6	0008	104/2	BG	W02	369,60	33,60	3
859	Osoba fizyczna	Kielpino		ks. Arasmusa		0008	102/9	BG	W02	1 947,00	177,00	3
870	Osoba fizyczna	Kielpino		ks. Arasmusa	11A	0008	102/4	BM	W02	1 683,00	153,00	1
871	Osoba fizyczna	Kielpino		ks. Arasmusa	12	0008	50	BG	W02	231,00	21,00	3
872	Osoba fizyczna	Kielpino		ks. Arasmusa	12	0008	50	BG	W02	585,20	53,20	3
873	Osoba fizyczna	Kielpino		ks. Arasmusa	12	0008	50	BM	W02	995,60	89,60	3
874	Osoba fizyczna	Kielpino		ks. Arasmusa	12	0008	50	BM	W02	2 032,80	184,80	3
875	Osoba fizyczna	Kielpino		ks. Arasmusa	16	0008	51/3	BG	W02	995,60	89,60	3
876	Osoba fizyczna	Kielpino		ks. Arasmusa	27	0008	928/2	BM	W02	2 032,80	184,80	3
877	Osoba fizyczna	Kielpino		ks. Arasmusa	29	0008	929/2	BM	W02	1 386,00	126,00	3
878	Osoba fizyczna	Kielpino		Kwiatowa	10	0008	633/2	BG	W02	1 293,60	117,60	3
879	Osoba fizyczna	Kielpino		Kwiatowa	2	0008	634	BM	W01	1 524,60	138,60	2
880	Osoba fizyczna	Kielpino		Kwiatowa	3	0008	631/8	BG	W02	924,00	84,00	3
881	Osoba fizyczna	Kielpino		Kwiatowa	6	0008	825	BM	W02	3 449,60	313,60	3
882	Osoba fizyczna	Kielpino		Leśna	18	0008	349/10	BG	W02	554,40	50,40	2
883	Osoba fizyczna	Kielpino		Leśna	18	0008	349/10	BG	W02	739,20	67,20	2
884	Osoba fizyczna	Kielpino		Leśna	21	0008	376/2	BG	W02	246,40	22,40	3
885	Osoba fizyczna	Kielpino		Leśna	21	0008	365	BG	W02	770,00	70,00	3
886	Osoba fizyczna	Kielpino		Leśna	22	0008	348/14	BG	W02	1 155,00	105,00	3
887	Osoba fizyczna	Kielpino		Leśna	22	0008	348/14	BM	W02	1 247,40	113,40	3
888	Osoba fizyczna	Kielpino		Leśna	23	0008	366	BG	W02	1 232,00	112,00	2
889	Osoba fizyczna	Kielpino		Leśna	3	0008	361/4	BG	W02	231,00	21,00	2
890	Osoba fizyczna	Kielpino		Osiedlowa	16	0008	846	BM	W02	184,80	16,80	3
891	Osoba fizyczna	Kielpino		Osiedlowa	18	0008	847	BM	W02	2 032,80	184,80	3
892	Osoba fizyczna	Kielpino		Osiedlowa	20	0008	952	BM	W02	277,20	25,20	2
893	Osoba fizyczna	Kielpino		Osiedlowa	31	0008	357/2	AZ	W02	540,10	49,10	1
894	Osoba fizyczna	Kielpino		Osiedlowa	31	0008	357/2	BG	W02	1 724,80	156,80	3
895	Osoba fizyczna	Kielpino		Osiedlowa	31	0008	357/2	BG	W02	2 442,00	222,00	3
896	Osoba fizyczna	Kielpino		Osiedlowa	31	0008	357/2	BG	W02	18 403,00	1 673,00	3
	Osoba fizyczna	Kielpino		Osiedlowa	40a	0008	387/11	BG	W02	492,80	44,80	3
	Osoba fizyczna	Kielpino		Osiedlowa	40a	0008	387/11	BM	W02	1 051,60	95,60	3
899	Osoba fizyczna	Kielpino		Osiedlowa	58	0008	383/3	BM	W02	1 540,00	140,00	3
900	Osoba fizyczna	Kielpino		Osiedlowa	60	0008	376/1	BG	W02	277,20	25,20	2
901	Osoba fizyczna	Kielpino		Osiedlowa	60	0008	376/1	BG	W02	1 980,00	180,00	3
902	Osoba fizyczna	Kielpino		Osiedlowa	60	0008	376/1	BG	W02	9 055,20	823,20	2
903	Osoba fizyczna	Kielpino		Osiedlowa	64	0008	376/3	BG	W02	1 047,20	95,20	3

Lp.	Wykorzystujący wyroby zawierające azbest	Miejscowość	Część miejscowości	Ulica	Numer domu	Obręb	Numer działki ewidencyjnej	Rodzaj zabudowy	Rodzaj wyrobu	Ilość wyrobów zawierających azbest pozostała do unieszkodliwienia		Stopień pilności
										[kg]	[m2]	
904	Osoba fizyczna	Kielcino		Osiedlowa	64	0008	376/3	BG	W02	1 328,80	120,80	3
905	Osoba fizyczna	Kielcino		Osiedlowa	64	0008	376/3	BG	W02	14 599,20	1 327,20	3
	Osoba fizyczna	Kielcino		Osiedlowa	64	0008	376/3	BG	W02	18 295,20	1 663,20	3
	Osoba fizyczna	Kielcino		Piaskowa	18	0008	225/2	BM	W02	2 787,40	253,40	3
	Osoba fizyczna	Kielcino		Piaskowa	21	0005	229/3	BG	W02	231,00	21,00	3
909	Osoba fizyczna	Kielcino		Piaskowa	24	0008	224/5	BM	W02	2 371,60	215,60	3
910	Osoba fizyczna	Kielcino		Przy Torach	6	0008	46/31	BG	W02	492,80	44,80	3
911	Osoba fizyczna	Kielcino		Raduńska		0008	562/2	BG	W02	1 694,00	154,00	2
912	Osoba fizyczna	Kielcino		Raduńska	3	0008	387/26	BG	W02	847,00	77,00	3
913	Osoba fizyczna	Kielcino		Rolnicza	13	0008	599/26	BG	W02	539,00	49,00	3
914	Osoba fizyczna	Kielcino		Rolnicza	13	0008	599/26	BG	W02	561,00	51,00	3
915	Osoba fizyczna	Kielcino		Rolnicza	13	0008	599/26	BG	W02	616,00	56,00	3
916	Osoba fizyczna	Kielcino		Rolnicza	14	0008	591	BM	W02	2 156,00	196,00	3
917	Osoba fizyczna	Kielcino		Rolnicza	19	0008	598/5	BG	W01	1 782,00	162,00	2
918	Osoba fizyczna	Kielcino		Rolnicza	3	0008	601/17	BG	W02	277,20	25,20	1
919	Osoba fizyczna	Kielcino		Sloneczna	1	0008	601/6	BG	W02	8 624,00	784,00	3
920	Osoba fizyczna	Kielcino		Sloneczna	12	0008	599/7	BG	W02	3 511,20	319,20	3
921	Osoba fizyczna	Kielcino		Starowiejska		0008	170/32	BG	W02	2 618,00	238,00	3
922	Osoba fizyczna	Kielcino		Starowiejska		0008	170/32	BG	W02	4 256,40	386,40	3
923	Osoba fizyczna	Kielcino		Starowiejska	10	0008	86/2	BG	W02	3 557,40	323,40	3
924	Osoba fizyczna	Kielcino		Starowiejska	10	0008	86/2	BG	W02	7 447,00	677,00	3
925	Osoba fizyczna	Kielcino		Starowiejska	13	0008	64/2	BM	W02	1 524,60	138,60	3
926	Osoba fizyczna	Kielcino		Starowiejska	16	0008	647/2	BG	W02	539,00	49,00	3
927	Osoba fizyczna	Kielcino		Starowiejska	21	0008	59/2	BM	W02	1 540,00	140,00	3
928	Osoba fizyczna	Kielcino		Starowiejska	29	0008	2/38	BG	W02	924,00	84,00	3
929	Osoba fizyczna	Kielcino		Starowiejska	29	0008	2/38	BI	W02	1 166,00	106,00	3
930	Osoba fizyczna	Kielcino		Starowiejska	31	0008	3	BM	W02	2 079,00	189,00	3
931	Osoba fizyczna	Kielcino		Starowiejska	32	0008	19	BM	W01	2 376,00	216,00	2
932	Osoba fizyczna	Kielcino		Starowiejska	35	0008	842	BG	W02	1 848,00	168,00	3
933	Osoba fizyczna	Kielcino		Starowiejska	4	0008	89	BG	W02	2 695,00	245,00	3
934	Osoba fizyczna	Kielcino		Starowiejska	40	0008	254	BG	W02	2 079,00	189,00	3
935	Osoba fizyczna	Kielcino		Starowiejska	42	0008	253/9	BM	W02	1 663,20	151,20	2
936	Osoba fizyczna	Kielcino		Starowiejska	49	0008	167	BG	W02	677,60	61,60	3
937	Osoba fizyczna	Kielcino		Starowiejska	49	0008	167	BI	W02	625,00	75,00	3
938	Osoba fizyczna	Kielcino		Starowiejska	49	0008	167	BG	W02	1 185,80	107,80	3
	Osoba fizyczna	Kielcino		Starowiejska	49	0008	167	BG	W02	1 447,60	131,60	3
	Osoba fizyczna	Kielcino		Starowiejska	49	0008	167	BG	W02	1 848,00	168,00	3
	Osoba fizyczna	Kielcino		Starowiejska	49	0008	167	BG	W02	3 880,80	352,80	3
942	Osoba fizyczna	Kielcino		Starowiejska	5	0008	71/2	BG	W01	970,20	88,20	2
943	Osoba fizyczna	Kielcino		Starowiejska	53	0008	139	BG	W02	4 866,40	442,40	3
944	Osoba fizyczna	Kielcino		Starowiejska	55	0008	126	BG	W02	1 355,20	123,20	3
945	Osoba fizyczna	Kielcino		Starowiejska	55	0008	126	BG	W02	1 570,80	142,80	3
946	Osoba fizyczna	Kielcino		Starowiejska	55	0008	126	BG	W02	3 557,40	323,40	3

Lp.	Wykorzystujący wyroby zawierające azbest	Miejscowość	Część miejscowości	Ulica	Numer domu	Obręb	Numer działki ewidencyjnej	Rodzaj zabudowy	Rodzaj wyrobu	Ilość wyrobów zawierających azbest pozostała do unieszkodliwienia		Stopień pilności
										[kg]	[m <sup>2</sup> ]	
947	Osoba fizyczna	Kielcino		Starowiejska	55	0008	126	BG	W02	9 548,00	868,00	3
948	Osoba fizyczna	Kielcino		Starowiejska	58	0008	244	BG	W02	1 606,00	146,00	3
949	Osoba fizyczna	Kielcino		Starowiejska	58A	0008	245/21	BG	W02	2 464,00	224,00	2
950	Osoba fizyczna	Kielcino		Starowiejska	59	0008	137/16	BG	W02	1 401,40	127,40	3
951	Osoba fizyczna	Kielcino		Starowiejska	59	0008	137/16	BG	W02	2 464,00	224,00	3
952	Osoba fizyczna	Kielcino		Starowiejska	59	0008	137/16	BG	W02	2 702,70	245,70	3
953	Osoba fizyczna	Kielcino		Starowiejska	6	0008	88	BG	W02	770,00	70,00	3
954	Osoba fizyczna	Kielcino		Starowiejska	6	0008	88	BM	W02	1 940,40	176,40	3
955	Osoba fizyczna	Kielcino		Starowiejska	66	0008	246	BG	W02	369,60	33,60	3
956	Osoba fizyczna	Kielcino		Starowiejska	67	0008	133	BG	W02	616,00	56,00	2
957	Osoba fizyczna	Kielcino		Starowiejska	67	0008	133	BG	W02	970,20	88,20	2
958	Osoba fizyczna	Kielcino		Starowiejska	68	0008	242/2	BG	W02	2 464,00	224,00	3
959	Osoba fizyczna	Kielcino		Starowiejska	68	0008	242/2	BG	W02	2 802,80	254,80	3
960	Osoba fizyczna	Kielcino		Starowiejska	69	0008	145	BG	W02	924,00	84,00	3
961	Osoba fizyczna	Kielcino		Starowiejska	69	0008	145	BG	W02	4 774,00	434,00	3
962	Osoba fizyczna	Kielcino		Starowiejska	7	0008	255/3	BM	W02	1 971,20	179,20	3
963	Osoba fizyczna	Kielcino		Starowiejska	7	0008	255/3	BG	W02	2 233,00	203,00	3
964	Osoba fizyczna	Kielcino		Starowiejska	73	0008	164	BG	W02	388,00	35,00	3
965	Osoba fizyczna	Kielcino		Starowiejska	73	0008	164	BG	W02	431,20	39,20	3
966	Osoba fizyczna	Kielcino		Starowiejska	73	0008	164	BG	W02	693,00	63,00	3
967	Osoba fizyczna	Kielcino		Starowiejska	77	0008	163/9	BG	W02	231,00	21,00	3
968	Osoba fizyczna	Kielcino		Starowiejska	8	0008	87/2	BG	W02	1 108,80	100,80	3
969	Osoba fizyczna	Kielcino		Starowiejska	8	0008	87/2	BM	W02	2 376,00	216,00	3
970	Osoba fizyczna	Kielcino		Starowiejska	8	0008	87/2	BG	W02	3 003,00	273,00	3
971	Osoba fizyczna	Kielcino		Starowiejska	81	0008	163/12	BM	W02	4 235,00	385,00	3
972	Osoba fizyczna	Kielcino		Starowiejska	85	0008	829	BM	W02	2 200,00	200,00	3
973	Osoba fizyczna	Kielcino		Szkołna	10	0008	68/10	BM	W02	1 848,00	168,00	3
974	Osoba fizyczna	Kielcino		Szkołna	11	0008	31/1	BG	W02	1 355,20	123,20	3
975	Osoba fizyczna	Kielcino		Szkołna	11	0008	31/1	BG	W02	2 641,00	231,00	3
976	Osoba fizyczna	Kielcino		Szkołna	19	0008	27/3	BM	W01	1 452,00	132,00	3
977	Osoba fizyczna	Kielcino		Szkołna	27	0008	23/4	BG	W02	2 937,00	267,00	3
978	Osoba fizyczna	Kielcino		Szkołna	3	0008	32/12	BG	W02	738,20	67,20	3
979	Osoba fizyczna	Kielcino		Szkołna	45	0008	213/12	BG	W02	462,00	42,00	3
980	Osoba fizyczna	Kielcino		Szkołna	45	0008	213/12	BG	W02	473,00	43,00	3
981	Osoba fizyczna	Kielcino		Szkołna	45	0008	213/12	BG	W02	1 243,00	113,00	3
982	Osoba fizyczna	Kielcino		Szkołna	45	0008	213/12	BM	W02	1 617,00	147,00	3
983	Osoba fizyczna	Kielcino		Szkołna	5	0008	32/6	BG	W02	738,20	67,20	3
984	Osoba fizyczna	Kielcino		Szkołna	54	0008	188	BM	W02	1 401,40	127,40	3
985	Osoba fizyczna	Kielcino		Szkołna	54	0008	188	BG	W02	1 661,00	151,00	3
986	Osoba fizyczna	Kielcino		Szkołna	6	0008	68/8	BG	W02	957,00	87,00	2
987	Osoba fizyczna	Kielcino		Szkołna	9	0008	32/4	BG	W02	308,00	28,00	3
988	Osoba fizyczna	Kielcino		Szkołna	9	0008	32/4	BG	W02	431,20	39,20	2
989	Osoba fizyczna	Kielcino		Szkołna	9	0008	32/4	BG	W02	924,00	84,00	3

Lp.	Wykorzystujący wyroby zawierające azbest	Miejscowość	Część miejscowości	Ulica	Numer domu	Obręb	Numer działki ewidencyjnej	Rodzaj zabudowy	Rodzaj wyrobu	Ilość wyrobów zawierających azbest pozostała do unieszkodliwienia		Stopień pilności
										[kg]	[m <sup>2</sup> ]	
990	Osoba fizyczna	Kielpino		Wójt Józefa Elasa	6	0008	626/1	BM	W02	1 108,80	100,80	3
991	Osoba fizyczna	Kielpino		Zawiek	14	0008	922	BM	W02	2 494,80	228,80	3
992	Osoba fizyczna	Kielpino		Zwirowa	7	0008	214/3	BG	W02	858,00	78,00	2
993	Osoba fizyczna	Kielpino		Zwirowa	7	0008	214/3	BM	W02	2 772,00	252,00	3
994	Osoba fizyczna	Kolonia				0009	146/36	BG	W02	831,60	75,60	3
995	Osoba fizyczna	Kolonia	Borowiec			0009	212/2	BG	W02	847,00	77,00	3
996	Osoba fizyczna	Kolonia				0009	125/2	BG	W02	1 016,40	92,40	3
997	Osoba fizyczna	Kolonia				0009	146/36	BM	W02	2 602,60	236,60	3
998	Osoba fizyczna	Kolonia				0009	59/16	BG	W02	3 388,00	308,00	3
999	Osoba fizyczna	Kolonia			10	0009	145/3	BG	W02	4 065,60	369,60	3
1000	Osoba fizyczna	Kolonia			102	0009	195/3	BM	W02	2 302,30	209,30	3
1001	Osoba fizyczna	Kolonia	Borowiec		110	0009	201/3	BG	W02	808,50	73,50	3
1002	Osoba fizyczna	Kolonia	Borowiec		110	0009	201/3	BG	W02	3 880,80	352,80	3
1003	Osoba fizyczna	Kolonia	Borowiec		112	0009	202/2	BG	W02	323,40	29,40	2
1004	Osoba fizyczna	Kolonia	Borowiec		112	0009	202/2	BG	W02	539,00	49,00	2
1005	Osoba fizyczna	Kolonia	Borowiec		112	0009	202/2	BG	W02	585,20	53,20	2
1006	Osoba fizyczna	Kolonia	Borowiec		112	0009	202/2	AZ	W02	2 156,00	196,00	1
1007	Osoba fizyczna	Kolonia	Borowiec		112	0009	202/2	BG	W02	2 895,20	263,20	3
1008	Osoba fizyczna	Kolonia			113	0009	36/4	BG	W02	2 772,00	252,00	3
1009	Osoba fizyczna	Kolonia	Borowiec		114	0009	214/4	BG	W02	995,60	89,60	3
1010	Osoba fizyczna	Kolonia	Borowiec		114	0009	214/4	BG	W02	3 880,80	352,80	3
1011	Osoba fizyczna	Kolonia	Borowiec		116	0009	223	BG	W02	1 232,00	112,00	3
1012	Osoba fizyczna	Kolonia	Borowiec		116	0009	223	BG	W02	2 541,00	231,00	3
1013	Osoba fizyczna	Kolonia	Borowiec		116	0009	223	BG	W02	4 312,00	392,00	3
1014	Osoba fizyczna	Kolonia			117	0009	33/1	BM	W02	1 078,00	98,00	2
1015	Osoba fizyczna	Kolonia	Borowiec		118	0009	225	BG	W02	1 386,00	126,00	3
1016	Osoba fizyczna	Kolonia	Borowiec		118	0009	225	BG	W02	1 848,00	168,00	3
1017	Osoba fizyczna	Kolonia	Borowiec		118	0009	225	BG	W02	2 879,80	261,80	3
1018	Osoba fizyczna	Kolonia			119	0009	32/1	BG	W02	646,80	58,80	3
1019	Osoba fizyczna	Kolonia			119	0009	32/1	BM	W01	2 138,40	194,40	2
1020	Osoba fizyczna	Kolonia	Borowiec		120	0009	218	BG	W02	2 618,00	238,00	3
1021	Osoba fizyczna	Kolonia			122	0009	227	BG	W02	1 078,00	98,00	3
1022	Osoba fizyczna	Kolonia	Borowiec		124	0009	229	BG	W02	277,20	25,20	3
1023	Osoba fizyczna	Kolonia	Borowiec		124	0009	229	BG	W02	985,60	89,60	3
1024	Osoba fizyczna	Kolonia	Borowiec		124	0009	229	BG	W02	1 595,00	145,00	3
1025	Osoba fizyczna	Kolonia	Borowiec		124	0009	229	BG	W02	1 848,00	168,00	3
1026	Osoba fizyczna	Kolonia	Borowiec		124	0009	229	BM	W02	2 002,00	182,00	3
1027	Osoba fizyczna	Kolonia			125	0009	18/2	BG	W02	554,40	50,40	2
1028	Osoba fizyczna	Kolonia			125	0009	18/2	BG	W02	1 848,00	168,00	2
1029	Osoba fizyczna	Kolonia			127	0009	276/1	BG	W02	431,20	39,20	3
1030	Osoba fizyczna	Kolonia			127	0009	276/1	BG	W02	847,00	77,00	3
1031	Osoba fizyczna	Kolonia	Chojna		13	0009	164/10	BG	W02	739,20	67,20	3
1032	Osoba fizyczna	Kolonia	Chojna		13	0009	164/10	BM	W02	2 217,60	201,60	3

Lp.	Wykorzystujący wyroby zawierające azbest	Miejscowość	Część miejscowości	Ulica	Numer domu	Obręb	Numer działki ewidencyjnej	Rodzaj zabudowy	Rodzaj wyrobu	Ilość wyrobów zawierających azbest pozostała do unieszkodliwienia		Stopień pilności
										[kg]	[m2]	
1033	Osoba fizyczna	Kolonia			137	0009	9/4	BG	W02	985,60	89,60	3
1034	Osoba fizyczna	Kolonia			141	0009	3/6	BG	W02	415,80	37,80	3
	Osoba fizyczna	Kolonia			141a	0009	3/3	BM	W02	1 724,80	156,80	3
	Osoba fizyczna	Kolonia			141B	0009	3/2	BM	W02	1 724,80	156,80	3
	Osoba fizyczna	Kolonia			143	0009	1/11	BG	W02	1 232,00	112,00	3
1038	Osoba fizyczna	Kolonia			143	0009	1/11	BG	W02	1 293,60	117,60	3
1039	Osoba fizyczna	Kolonia			143	0009	1/11	BG	W02	1 940,40	176,40	3
1040	Osoba fizyczna	Kolonia			153	0009	185/8	BG	W02	2 618,00	238,00	3
1041	Osoba fizyczna	Kolonia			16a	0009	137/2	BM	W02	1 396,00	126,00	3
1042	Osoba fizyczna	Kolonia			19	0009	154/2	BG	W02	1 848,00	168,00	3
1043	Osoba fizyczna	Kolonia			2	0009	147/2	BG	W02	462,00	42,00	3
1044	Osoba fizyczna	Kolonia			21	0009	153/2	BM	W02	2 032,80	184,80	2
1045	Osoba fizyczna	Kolonia			23	0009	152/3	BG	W02	646,80	58,80	3
1046	Osoba fizyczna	Kolonia			23	0009	152/3	BG	W02	2 541,00	231,00	3
1047	Osoba fizyczna	Kolonia			23	0009	152/3	BG	W02	2 695,00	245,00	3
1048	Osoba fizyczna	Kolonia			23	0009	152/3	BG	W02	5 698,00	518,00	3
1049	Osoba fizyczna	Kolonia			23A	0009	268	BM	W02	1 947,00	177,00	3
1050	Osoba fizyczna	Kolonia			36	0009	128/3	BG	W02	2 371,60	215,60	3
1051	Osoba fizyczna	Kolonia			36	0009	128/3	BG	W02	2 371,60	215,60	3
1052	Osoba fizyczna	Kolonia			37	0009	74/3	BG	W02	862,40	78,40	3
1053	Osoba fizyczna	Kolonia			37	0009	74/3	BM	W02	2 456,30	223,30	3
1054	Osoba fizyczna	Kolonia			37A	0009	74/2	BG	W02	554,40	50,40	3
1055	Osoba fizyczna	Kolonia			37A	0009	74/2	BM	W02	2 602,60	236,60	3
1056	Osoba fizyczna	Kolonia			38	0009	127/3	BG	W02	1 455,30	132,30	3
1057	Osoba fizyczna	Kolonia			38	0009	127/3	BG	W02	3 080,00	280,00	3
1058	Osoba fizyczna	Kolonia			40	0009	126/1	BG	W02	585,20	53,20	3
1059	Osoba fizyczna	Kolonia			41	0009	73/2	BM	W02	4 851,00	441,00	3
1060	Osoba fizyczna	Kolonia			42A	0009	125/3	BG	W02	1 416,80	128,80	3
1061	Osoba fizyczna	Kolonia			42A	0009	125/3	BG	W02	4 989,60	453,60	3
1062	Osoba fizyczna	Kolonia			43	0009	71/3	BM	W02	2 587,20	235,20	3
1063	Osoba fizyczna	Kolonia			44	0009	124/4	BMG	W02	5 544,00	504,00	3
1064	Osoba fizyczna	Kolonia			47	0009	69/1	BG	W02	646,80	58,80	3
1065	Osoba fizyczna	Kolonia			47	0009	69/1	BG	W02	1 463,00	133,00	3
1066	Osoba fizyczna	Kolonia			47	0009	69/1	BG	W02	1 732,50	157,50	3
1067	Osoba fizyczna	Kolonia			58	0009	114/2	BG	W02	231,00	21,00	3
	Osoba fizyczna	Kolonia			58	0009	114/2	BM	W02	1 540,00	140,00	3
	Osoba fizyczna	Kolonia			58	0009	114/2	BG	W02	4 620,00	420,00	3
	Osoba fizyczna	Kolonia			6	0009	148/1	BG	W02	693,00	63,00	3
1071	Osoba fizyczna	Kolonia			6	0009	148/1	BG	W02	1 848,00	168,00	3
1072	Osoba fizyczna	Kolonia			60	0009	112/7	BM	W02	924,00	84,00	3
1073	Osoba fizyczna	Kolonia			60	0009	112/7	BG	W02	4 065,60	369,60	3
1074	Osoba fizyczna	Kolonia			64	0009	108/1	BG	W02	1 663,20	151,20	3
1075	Osoba fizyczna	Kolonia			69	0009	270	BM	W02	1 863,40	169,40	3



Lp.	Wykorzystujący wyroby zawierające azbest	Miejscowość	Część miejscowości	Ulica	Numer domu	Obręb	Numer działki ewidencyjnej	Rodzaj zabudowy	Rodzaj wyrobu	Ilość wyrobów zawierających azbest pozostała do unieszkodliwienia		Stopień pilności
										[kg]	[m2]	
1076	Osoba fizyczna	Kolonia			75	0009	57/1	BG	W02	308,00	28,00	3
1077	Osoba fizyczna	Kolonia			75	0009	57/1	BG	W02	1 355,20	123,20	3
1078	Osoba fizyczna	Kolonia			75	0009	57/1	BG	W02	1 386,00	126,00	3
1079	Osoba fizyczna	Kolonia			75	0009	57/1	BG	W02	1 694,00	154,00	3
1080	Osoba fizyczna	Kolonia			75	0009	57/1	BG	W02	2 009,70	182,70	2
1081	Osoba fizyczna	Kolonia			75	0009	57/1	BG	W02	8 962,80	814,80	3
1082	Osoba fizyczna	Kolonia			77	0009	156	BG	W02	2 156,00	196,00	3
1083	Osoba fizyczna	Kolonia			78	0009	101/2	BG	W02	620,40	58,40	3
1084	Osoba fizyczna	Kolonia			8	0009	146/38	BG	W02	1 786,40	162,40	3
1085	Osoba fizyczna	Kolonia			8	0009	146/38	BG	W02	2 849,00	269,00	3
1086	Osoba fizyczna	Kolonia			80	0009	95/1	BG	W02	1 016,40	92,40	3
1087	Osoba fizyczna	Kolonia			80	0009	95/1	BG	W02	1 724,80	166,80	3
1088	Osoba fizyczna	Kolonia			80	0009	95/1	BM	W02	1 848,00	168,00	3
1089	Osoba fizyczna	Kolonia			81	0009	55/1	BG	W02	739,20	67,20	3
1090	Osoba fizyczna	Kolonia			81	0009	55/1	BG	W02	1 078,00	98,00	3
1091	Osoba fizyczna	Kolonia			82	0009	93/1	BG	W02	646,80	58,80	3
1092	Osoba fizyczna	Kolonia			83	0009	50/7	BG	W02	1 293,60	117,60	3
1093	Osoba fizyczna	Kolonia			85	0009	49/1	BM	W02	1 771,00	161,00	3
1094	Osoba fizyczna	Kolonia			87	0009	46/3	BG	W02	646,80	58,80	3
1095	Osoba fizyczna	Kolonia			87	0009	46/3	BG	W02	1 455,30	132,30	3
1096	Osoba fizyczna	Kolonia			87	0009	46/3	BM	W02	1 540,00	140,00	3
1097	Osoba fizyczna	Kolonia			87	0009	46/3	BG	W02	3 157,00	287,00	3
1098	Osoba fizyczna	Kolonia	Chojna		9	0009	167/1	BG	W02	2 772,00	252,00	3
1099	Osoba fizyczna	Kolonia			90	0009	90/1	BG	W02	277,20	25,20	3
1100	Osoba fizyczna	Kolonia			90	0009	90/1	BG	W02	1 938,20	176,20	3
1101	Osoba fizyczna	Kolonia			92	0009	89/1	BG	W02	1 617,00	147,00	3
1102	Osoba fizyczna	Kolonia			94	0009	198/1	BG	W02	646,80	58,80	2
1103	Osoba fizyczna	Kolonia			94	0009	198/1	BG	W02	924,00	84,00	2
1104	Osoba fizyczna	Kolonia			94	0009	198/1	BG	W02	1 309,00	119,00	3
1105	Osoba fizyczna	Kolonia			94	0009	198/1	BG	W02	1 501,50	136,50	2
1106	Osoba fizyczna	Kolonia			94	0009	198/1	BG	W02	3 141,60	285,60	3
1107	Osoba fizyczna	Kolonia			94	0009	198/1	BM	W02	3 603,60	327,60	3
1108	Osoba fizyczna	Kolonia			94	0009	198/1	BG	W02	4 928,00	448,00	3
1109	Osoba fizyczna	Kolonia			98	0009	196/11	BM	W02	4 620,00	420,00	3
1110	Osoba fizyczna	Kosy			12	0010	11/1	BG	W02	184,80	16,80	3
1111	Osoba fizyczna	Kosy			12	0010	11/1	BG	W02	924,00	84,00	3
1112	Osoba fizyczna	Kosy			12	0010	11/1	BG	W02	1 837,00	167,00	3
1113	Osoba fizyczna	Kosy			13	0010	11/9	BM	W02	1 848,00	168,00	3
1114	Osoba fizyczna	Kosy			20	0010	46	BG	W02	200,20	18,20	3
1115	Osoba fizyczna	Kosy			20	0010	46	BM	W01	2 200,00	200,00	2
1116	Osoba fizyczna	Kosy			20	0010	46	BG	W02	4 743,20	431,20	3
1117	Osoba fizyczna	Kosy			20	0010	46	BG	W02	4 804,80	436,80	3
1118	Osoba fizyczna	Kosy			20	0010	46	BG	W02	7 761,60	705,60	3

Lp.	Wykorzystujący wyroby zawierające azbest	Miejscowość	Część miejscowości	Ulica	Numer domu	Obręb	Numer działki ewidencyjnej	Rodzaj zabudowy	Rodzaj wyrobu	Ilość wyrobów zawierających azbest pozostała do unieszkodliwienia		Stopień pilności
										[kg]	[m2]	
1119	Osoba fizyczna	Kosy			21	0010	38/4	BG	W02	369,60	33,60	3
1120	Osoba fizyczna	Kosy			21	0010	38/4	BG	W02	7 114,80	646,80	3
1121	Osoba fizyczna	Kosy			22	0010	37	BG	W02	539,00	49,00	2
	Osoba fizyczna	Kosy			22	0010	37	BG	W02	677,60	61,60	3
	Osoba fizyczna	Kosy			22	0010	37	BG	W02	831,60	75,60	3
1124	Osoba fizyczna	Kosy			22	0010	37	BG	W02	6 930,00	630,00	3
1125	Osoba fizyczna	Kosy			28D	0010	24/14	BG	W02	277,20	25,20	3
1126	Osoba fizyczna	Kosy			28D	0010	24/14	BG	W02	1 848,00	168,00	3
1127	Osoba fizyczna	Kosy			3	0010	49/1	BM	W02	1 640,00	140,00	3
1128	Osoba fizyczna	Kosy			4	0010	23/1	BG	W02	308,00	28,00	2
1129	Osoba fizyczna	Kosy			5	0010	36/1	BM	W02	1 771,00	161,00	2
1130	Osoba fizyczna	Kosy			6	0010	20	BG	W02	215,60	19,60	2
1131	Osoba fizyczna	Kosy			7	0010	134	BG	W02	1 108,80	100,80	3
1132	Osoba fizyczna	Kosy			8	0010	19/15	BG	W02	2 497,00	227,00	3
1133	Osoba fizyczna	Kosy			8	0010	19/16	BG	W02	3 080,00	280,00	3
1134	Osoba fizyczna	Łapalice		Brunona	10	0011	200/55	BG	W02	1 540,00	140,00	3
1135	Osoba fizyczna	Łapalice		Brunona	1A	0011	200/38	BM	W02	2 035,00	185,00	3
1136	Osoba fizyczna	Łapalice		Brunona	3	0011	200/37	BG	W02	297,00	27,00	3
1137	Osoba fizyczna	Łapalice		Brunona	3	0011	200/37	BM	W02	693,00	63,00	3
1138	Osoba fizyczna	Łapalice		Chmieleńska	15	0011	29	AZ	W02	810,04	73,64	1
1139	Osoba fizyczna	Łapalice		Chmieleńska	15	0011	29	BG	W02	3 729,00	339,00	3
1140	Osoba fizyczna	Łapalice		Chmieleńska	15	0011	29	BG	W02	4 807,00	437,00	3
1141	Osoba fizyczna	Łapalice		Chmieleńska	15	0011	29	BG	W02	7 887,00	717,00	3
1142	Osoba fizyczna	Łapalice		Chmieleńska	20	0011	8	BM	W02	1 940,40	176,40	3
1143	Osoba fizyczna	Łapalice		Chmieleńska	20	0011	8	BG	W02	2 772,00	252,00	3
1144	Osoba fizyczna	Łapalice		Chmieleńska	22	0011	7	BG	W02	2 167,00	197,00	3
1145	Osoba fizyczna	Łapalice		Chmieleńska	24	0011	6	BM	W02	2 156,00	196,00	3
1146	Osoba fizyczna	Łapalice		Chmieleńska	4	0011	13/8	BG	W02	8 140,00	740,00	3
1147	Osoba fizyczna	Łapalice		Chmieleńska	6	0011	844/1	BM	W02	2 310,00	210,00	3
1148	Osoba fizyczna	Łapalice		Chmieleńska	8	0011	844/1	BG	W02	2 772,00	252,00	2
1149	Osoba fizyczna	Łapalice		Chmieleńska	8	0011	9	BG	W02	246,40	22,40	2
1150	Osoba fizyczna	Łapalice		Grabowiny os.	27	0011	208/38	BG	W02	770,00	70,00	2
1151	Osoba fizyczna	Łapalice		Grabowiny os.	27	0011	208/38	BG	W02	2 541,00	231,00	3
1152	Osoba fizyczna	Łapalice		Grabowiny os.	5	0011	208/20	BG	W02	1 727,00	157,00	2
1153	Osoba fizyczna	Łapalice		Grabowiny os.	5	0011	208/20	AZ	W02	2 025,10	184,10	1
1154	Osoba fizyczna	Łapalice		Grabowiny os.	7	0011	208/17	BG	W02	577,50	52,50	3
	Osoba fizyczna	Łapalice		Kartuska	12	0011	156/23	BG	W02	1 001,00	91,00	2
	Osoba fizyczna	Łapalice		Kartuska	12	0011	156/23	AZ	W02	3 375,02	306,82	1
1157	Osoba fizyczna	Łapalice		Kartuska	15	0011	231/5	BG	W02	4 070,00	370,00	3
1158	Osoba fizyczna	Łapalice		Kartuska	15	0011	231/5	BG	W02	4 312,00	392,00	3
1159	Osoba fizyczna	Łapalice		Kartuska	15	0011	231/5	BG	W02	11 946,00	1 086,00	3
1160	Osoba fizyczna	Łapalice		Kartuska	32	0011	232/1	BG	W02	831,60	75,60	3
1161	Osoba fizyczna	Łapalice		Kartuska	32	0011	232/1	BM	W02	2 530,00	230,00	3

Lp.	Wykorzystujący wyroby zawierające azbest	Miejscowość	Część miejscowości	Ulica	Numer domu	Obręb	Numer działki ewidencyjnej	Rodzaj zabudowy	Rodzaj wyrobu	Ilość wyrobów zawierających azbest pozostała do unieszkodliwienia		Stopień pilności
										[kg]	[m <sup>2</sup> ]	
1162	Osoba fizyczna	Łapalice		Kartuska	34	0011	232/3	BG	W02	582,00	62,00	2
1163	Osoba fizyczna	Łapalice		Kartuska	49	0011	1	BG	W02	3 696,00	336,00	3
1164	Osoba fizyczna	Łapalice		Kartuska	54	0011	23/1	BG	W02	1 786,40	162,40	3
	Osoba fizyczna	Łapalice		Kartuska	54	0011	23/1	BI	W02	4 851,00	441,00	3
	Osoba fizyczna	Łapalice		Kartuska	55	0011	2/8	BG	W02	554,40	50,40	2
1167	Osoba fizyczna	Łapalice		Kartuska	55	0011	2/8	BM	W02	2 288,00	208,00	3
1168	Osoba fizyczna	Łapalice		Kartuska	8	0011	200/62	BG	W02	1 100,00	100,00	3
1169	Osoba fizyczna	Łapalice		Klonowa	2	0011	195/1	BG	W02	1 232,00	112,00	3
1170	Osoba fizyczna	Łapalice		Klonowa	2	0011	195/1	BM	W02	1 940,40	176,40	3
1171	Osoba fizyczna	Łapalice		Kosowska	1	0011	342	BG	W02	616,00	56,00	3
1172	Osoba fizyczna	Łapalice		Kosowska	6	0011	316/2	BG	W02	739,20	67,20	3
1173	Osoba fizyczna	Łapalice		Kosowska	6	0011	316/3	BG	W02	5 005,00	455,00	3
1174	Osoba fizyczna	Łapalice		Krótka	22	0011	322	BG	W02	5 174,40	470,40	3
1175	Osoba fizyczna	Łapalice		Leśna	15	0011	106/18	BM	W02	808,50	73,50	3
1176	Osoba fizyczna	Łapalice		Marcina	13	0011	216/38	BG	W02	231,00	21,00	2
1177	Osoba fizyczna	Łapalice		Marcina	13	0011	216/38	BM	W02	2 266,00	206,00	3
1178	Osoba fizyczna	Łapalice		Marcina	15	0011	216/6	BM	W01	1 452,00	132,00	2
1179	Osoba fizyczna	Łapalice		Marcina	15	0011	216/6	BG	W02	1 694,00	154,00	3
1180	Osoba fizyczna	Łapalice		Podgórna	1	0011	114/2	BM	W02	2 915,00	265,00	3
1181	Osoba fizyczna	Łapalice		Podgórna	24	0011	114/6	BI	W02	2 464,00	224,00	3
1182	Osoba fizyczna	Łapalice		Podgórna	59	0011	108/10	BG	W02	431,20	39,20	2
1183	Osoba fizyczna	Łapalice		Podgórna	59	0011	108/10	BG	W02	1 727,00	167,00	3
1184	Osoba fizyczna	Łapalice		Polna	11	0011	75/1	BM	W02	2 200,00	200,00	3
1185	Osoba fizyczna	Łapalice		Polna	11	0011	75/1	BG	W02	2 217,60	201,60	3
1186	Osoba fizyczna	Łapalice		Polna	12	0011	80/1	BG	W02	3 696,00	336,00	3
1187	Osoba fizyczna	Łapalice		Polna	12	0011	80/1	BG	W02	5 258,00	478,00	3
1188	Osoba fizyczna	Łapalice		Prokowska	1	0011	197/1	BM	W02	1 694,00	154,00	3
1189	Osoba fizyczna	Łapalice		Prokowska	14	0011	199/52	BM	W02	2 200,00	200,00	3
1190	Osoba fizyczna	Łapalice		Prokowska	1A	0011	205/1	BG	W02	1 016,40	92,40	3
1191	Osoba fizyczna	Łapalice		Prokowska	1A	0011	205/1	BM	W02	1 661,00	151,00	3
1192	Osoba fizyczna	Łapalice		Prokowska	5	0011	197/24	BM	W02	1 694,00	154,00	2
1193	Osoba fizyczna	Łapalice		Prokowska	5	0011	197/24	AZ	W02	3 375,02	306,82	1
1194	Osoba fizyczna	Łapalice		Rekowska	10	0011	57/5	BG	W02	308,00	28,00	3
1195	Osoba fizyczna	Łapalice		Rekowska	10	0011	57/5	BM	W02	2 002,00	182,00	3
1196	Osoba fizyczna	Łapalice		Rekowska	12	0011	57/17	BG	W02	2 959,00	269,00	3
1197	Osoba fizyczna	Łapalice		Rekowska	12	0011	57/17	BG	W02	3 696,00	336,00	3
	Osoba fizyczna	Łapalice		Rekowska	12	0011	57/17	BG	W02	5 500,00	500,00	3
	Osoba fizyczna	Łapalice		Rolnicza	6	0011	106/43	BG	W02	1 940,40	176,40	3
1200	Osoba fizyczna	Łapalice		Rolnicza	9	0011	113/6	BG	W02	1 298,00	118,00	3
1201	Osoba fizyczna	Łapalice		Rolnicza	9	0011	113/6	BG	W02	7 016,00	638,00	3
1202	Osoba fizyczna	Łapalice		Rzemieślnicza	1	0011	852	BM	W02	3 795,00	345,00	3
1203	Osoba fizyczna	Łapalice		Rzemieślnicza	6	0011	143/21	BG	W02	1 287,00	117,00	1
1204	Osoba fizyczna	Łapalice		Rzemieślnicza	6	0011	143/21	BM	W02	1 903,00	173,00	2

Lp.	Wykorzystujący wyroby zawierające azbest	Miejscowość	Część miejscowości	Ulica	Numer domu	Obręb	Numer działki ewidencyjnej	Rodzaj zabudowy	Rodzaj wyrobu	Ilość wyrobów zawierających azbest pozostała do unieszkodliwienia		Stopień pilności
										[kg]	[m <sup>2</sup> ]	
1205	Osoba fizyczna	Łapalice		Słoneczna	12	0011	164/17	BG	W02	462,00	42,00	3
1206	Osoba fizyczna	Łapalice		Słoneczna	12	0011	164/17	BG	W02	4 928,00	448,00	3
1207	Osoba fizyczna	Łapalice		Słoneczna	12	0011	164/17	BG	W02	5 500,00	500,00	3
	Osoba fizyczna	Łapalice		Słoneczna	14	0011	164/2	BG	W02	3 234,00	294,00	3
	Osoba fizyczna	Łapalice		Słoneczna	14	0011	164/2	BG	W02	3 388,00	308,00	3
1210	Osoba fizyczna	Łapalice		Szkołna	3	0011	201/9	BG	W02	2 266,00	206,00	2
1211	Osoba fizyczna	Łapalice		Szkołna	3	0011	201/9	BG	W02	2 882,00	262,00	2
1212	Osoba fizyczna	Łapalice		Turystyczna	1	0011	48	BG	W02	4 004,00	364,00	3
1213	Osoba fizyczna	Łapalice		Turystyczna	1	0011	48	BG	W02	4 250,40	386,40	3
1214	Osoba fizyczna	Łapalice		Turystyczna	2	0011	45/3	BM	W02	2 217,60	201,60	3
1215	Osoba fizyczna	Łapalice		Turystyczna	28	0011	85/1	BG	W02	1 826,00	166,00	3
1216	Osoba fizyczna	Łapalice		Turystyczna	28	0011	85/1	BG	W02	4 158,00	378,00	3
1217	Osoba fizyczna	Łapalice		Turystyczna	3	0011	49/19	BG	W02	365,00	35,00	3
1218	Osoba fizyczna	Łapalice		Turystyczna	3	0011	49/19	BG	W02	616,00	56,00	3
1219	Osoba fizyczna	Łapalice		Turystyczna	3	0011	49/19	BG	W02	1 980,00	180,00	2
1220	Osoba fizyczna	Łapalice		Turystyczna	3	0011	49/19	BG	W02	3 146,00	286,00	3
1221	Osoba fizyczna	Łapalice		Turystyczna	3	0011	49/19	BG	W02	3 454,00	314,00	3
1222	Osoba fizyczna	Łapalice		Zamkowa		0011	96/2	BG	W02	2 002,00	182,00	3
1223	Osoba fizyczna	Łapalice		Zamkowa	16	0011	125/9	BM	W02	2 035,00	185,00	3
1224	Osoba fizyczna	Łapalice		Zamkowa	22	0011	92/7	BM	W01	1 320,00	120,00	2
1225	Osoba fizyczna	Łapalice		Zamkowa	35	0011	106/28	BG	W02	2 879,80	261,80	3
1226	Osoba fizyczna	Łapalice		Zamkowa	57	0011	103/13	BG	W02	2 310,00	210,00	3
1227	Osoba fizyczna	Łapalice		Zamkowa	81	0011	274	BM	W02	1 108,80	100,80	3
1228	Osoba fizyczna	Łapalice		Zamkowa	82	0011	275	BG	W02	306,00	28,00	3
1229	Osoba fizyczna	Łapalice		Zamkowa	82	0011	275	BG	W02	538,00	49,00	3
1230	Osoba fizyczna	Łapalice		Zamkowa	82	0011	275	BG	W02	739,20	67,20	3
1231	Osoba fizyczna	Łapalice		Zamkowa	82	0011	275	BM	W02	1 386,00	126,00	3
1232	Osoba fizyczna	Łapalice			2	0011	157/1	BM	W01	1 742,40	158,40	2
1233	Osoba fizyczna	Łapalice			2	0011	157/1	BG	W02	5 097,40	463,40	3
1234	Osoba fizyczna	Mezowo		Boczna	4	0012	25/7	BG	W02	924,00	84,00	2
1235	Osoba fizyczna	Mezowo		Boczna	4	0012	25/7	BG	W02	1 771,00	161,00	2
1236	Osoba fizyczna	Mezowo		Boczna	6	0012	24	BG	W02	693,00	63,00	3
1237	Osoba fizyczna	Mezowo		Boczna	6	0012	24	BG	W02	1 971,20	179,20	3
1238	Osoba fizyczna	Mezowo		Boczna	8	0012	23/11	AZ	W02	5 400,00	490,91	1
1239	Osoba fizyczna	Mezowo		Drobnarzy	6	0012	142/2	BG	W02	17 617,60	1 601,60	3
1240	Osoba fizyczna	Mezowo		Drobnarzy	8	0012	142/3	BG	W02	17 617,80	1 601,60	3
	Osoba fizyczna	Mezowo		Drobnarzy	9	0012	177/17	BG	W02	646,80	58,80	3
	Osoba fizyczna	Mezowo		Jeziorna	10	0012	37	BG	W02	1 793,00	163,00	3
1243	Osoba fizyczna	Mezowo		Jeziorna	15	0012	143/3	BM	W01	1 133,00	103,00	3
1244	Osoba fizyczna	Mezowo		Jeziorna	39	0012	185/2	BG	W02	231,00	21,00	3
1245	Osoba fizyczna	Mezowo		Jeziorna	39	0012	185/2	BG	W02	306,00	28,00	2
1246	Osoba fizyczna	Mezowo		Jeziorna	39	0012	185/2	BG	W02	369,60	33,60	2
1247	Osoba fizyczna	Mezowo		Jeziorna	39	0012	185/2	BG	W02	2 063,60	187,60	3

Lp.	Wykorzystujący wyroby zawierające azbest	Miejscowość	Część miejscowości	Ulica	Numer domu	Obręb	Numer działki ewidencyjnej	Rodzaj zabudowy	Rodzaj wyrobu	Ilość wyrobów zawierających azbest pozostała do unieszkodliwienia		Stopień pilności
										[kg]	[m2]	
1248	Osoba fizyczna	Mezowo		Jeziorna	4	0012	121/2	BG	W02	2 094,40	190,40	3
1249	Osoba fizyczna	Mezowo		Jeziorna	41	0012	186/16	BM	W02	1 293,60	117,60	2
1250	Osoba fizyczna	Mezowo		Jeziorna	79	0012	109/1	BM	W02	2 202,20	200,20	3
	Osoba fizyczna	Mezowo		Jeziorna	83	0012	109/7	BG	W02	231,00	21,00	3
	Osoba fizyczna	Mezowo		Jeziorna	83	0012	109/7	BG	W02	346,50	31,50	3
1253	Osoba fizyczna	Mezowo		Jeziorna	83	0012	109/7	BG	W02	616,00	56,00	3
1254	Osoba fizyczna	Mezowo		Jeziorna	83	0012	109/7	BM	W01	858,00	78,00	3
1255	Osoba fizyczna	Mezowo		Jeziorna	83	0012	109/7	BM	W02	1 001,00	91,00	3
1256	Osoba fizyczna	Mezowo		Jeziorna	83	0012	109/7	BG	W02	2 464,00	224,00	3
1257	Osoba fizyczna	Mezowo		Jeziorna	85	0012	105/2	BG	W02	554,40	50,40	3
1258	Osoba fizyczna	Mezowo		Jeziorna	85	0012	105/2	BG	W02	1 386,00	126,00	3
1259	Osoba fizyczna	Mezowo		Jeziorna	85	0012	105/2	BM	W02	2 772,00	252,00	3
1260	Osoba fizyczna	Mezowo		Kasztanowa	2	0012	10/2	BG	W02	1 232,00	112,00	3
1261	Osoba fizyczna	Mezowo		Kasztanowa	30	0012	12	BG	W02	1 108,80	100,80	3
1262	Osoba fizyczna	Mezowo		Kaszubska	27	0012	185/1	BG	W02	539,00	49,00	3
1263	Osoba fizyczna	Mezowo		Kielpińska		0012	45/6	BG	W02	554,40	50,40	3
1264	Osoba fizyczna	Mezowo		Kielpińska	1	0012	3/8	BG	W02	2 340,80	212,80	3
1265	Osoba fizyczna	Mezowo		Kielpińska	10	0012	49/2	BG	W02	2 772,00	252,00	3
1266	Osoba fizyczna	Mezowo		Kielpińska	12	0012	53/4	BM	W02	2 202,20	200,20	3
1267	Osoba fizyczna	Mezowo		Kielpińska	17	0012	5/2	BM	W02	1 478,40	134,40	3
1268	Osoba fizyczna	Mezowo		Kielpińska	2	0012	44/2	BG	W02	4 697,00	427,00	3
1269	Osoba fizyczna	Mezowo		Kielpińska	21	0012	16/7	BM	W02	1 694,00	154,00	3
1270	Osoba fizyczna	Mezowo		Kielpińska	47	0012	59/8	BM	W02	1 386,00	126,00	3
1271	Osoba fizyczna	Mezowo		Kielpińska	47	0012	59/8	BG	W02	2 217,60	201,60	3
1272	Osoba fizyczna	Mezowo		Kielpińska	49	0012	58	BG	W02	1 478,40	134,40	3
1273	Osoba fizyczna	Mezowo		Kielpińska	49	0012	58	BG	W02	2 587,20	235,20	3
1274	Osoba fizyczna	Mezowo		Kielpińska	5	0012	68	BG	W02	600,60	54,60	3
1275	Osoba fizyczna	Mezowo		Kielpińska	5	0012	68	BM	W02	1 778,70	161,70	3
1276	Osoba fizyczna	Mezowo		Łąkowa	2	0012	40/18	BG	W02	323,40	29,40	3
1277	Osoba fizyczna	Mezowo		Łąkowa	2	0012	40/18	BG	W02	1 940,40	176,40	3
1278	Osoba fizyczna	Mezowo		Piaskowa	11	0012	267/2	AZ	W02	3 375,00	306,82	1
1279	Osoba fizyczna	Mezowo		Piaskowa	11	0012	267/2	BG	W02	4 620,00	420,00	3
1280	Osoba fizyczna	Mezowo		Piaskowa	11	0012	267/2	BG	W02	12 289,20	1 117,20	3
1281	Osoba fizyczna	Mezowo		Piaskowa	12	0012	280/2	BG	W02	1 694,00	154,00	3
1282	Osoba fizyczna	Mezowo		Piaskowa	12	0012	280/2	BG	W02	26 518,80	2 410,80	3
	Osoba fizyczna	Mezowo		Piaskowa	16	0012	280/4	BG	W02	4 840,00	440,00	3
	Osoba fizyczna	Mezowo		Piaskowa	16	0012	280/4	BG	W02	27 027,00	2 457,00	3
	Osoba fizyczna	Mezowo		Piaskowa	1B	0012	259/7	BM	W02	1 386,00	126,00	2
1286	Osoba fizyczna	Mezowo		Piaskowa	4	0012	262/5	BG	W02	616,00	56,00	3
1287	Osoba fizyczna	Mezowo		Piaskowa	4	0012	262/5	BM	W02	1 355,20	123,20	3
1288	Osoba fizyczna	Mezowo		Piaskowa	5	0012	259/5	BG	W02	970,20	88,20	2
1289	Osoba fizyczna	Mezowo		Piaskowa	5	0012	259/5	BG	W02	24 024,00	2 184,00	3
1290	Osoba fizyczna	Mezowo		Piaskowa	8	0012	263/1	BI	W02	770,00	70,00	3

Lp.	Wykorzystujący wyroby zawierające azbest	Miejscowość	Część miejscowości	Ulica	Numer domu	Obręb	Numer działki ewidencyjnej	Rodzaj zabudowy	Rodzaj wyrobu	Ilość wyrobów zawierających azbest pozostała do unieszkodliwienia		Stopień pilności
										[kg]	[m2]	
1291	Osoba fizyczna	Mezowo		Podgórna	3	0012	67	BG	W02	215,60	19,60	3
1292	Osoba fizyczna	Mezowo		Podgórna	3	0012	67	BG	W02	554,40	50,40	3
1293	Osoba fizyczna	Mezowo		Podgórna	3	0012	67	BG	W02	816,00	58,00	2
	Osoba fizyczna	Mezowo		Podgórna	3	0012	67	BG	W02	893,00	63,00	3
	Osoba fizyczna	Mezowo		Podgórna	3	0012	67	BG	W02	2 156,00	196,00	3
1295	Osoba fizyczna	Mezowo		Podgórna	3	0012	67	BM	W01	2 376,00	216,00	3
1297	Osoba fizyczna	Mezowo		Podgórna	3	0012	67	BG	W02	2 633,40	239,40	3
1298	Osoba fizyczna	Mezowo		Podgórna	4	0012	69	BG	W02	616,00	58,00	3
1299	Osoba fizyczna	Mezowo		Podgórna	4	0012	93	BG	W02	831,60	75,60	2
1300	Osoba fizyczna	Mezowo		Podgórna	4	0012	93	BM	W02	2 032,80	184,80	3
1301	Osoba fizyczna	Mezowo		Podgórna	4	0012	93	BG	W02	3 403,40	309,40	3
1302	Osoba fizyczna	Mezowo		Polna	1	0012	97/9	BG	W02	831,60	75,60	3
1303	Osoba fizyczna	Mezowo		Polna	1	0012	97/9	BG	W02	862,40	78,40	3
1304	Osoba fizyczna	Mezowo		Polna	1	0012	97/9	BG	W02	2 002,00	182,00	3
1305	Osoba fizyczna	Mezowo		Polna	1	0012	97/9	BM	W02	2 116,40	192,40	3
1306	Osoba fizyczna	Mezowo		Polna	2	0012	64	BG	W02	924,00	84,00	3
1307	Osoba fizyczna	Mezowo		Polna	2	0012	64	BG	W02	2 926,00	266,00	3
1308	Osoba fizyczna	Mezowo		Polna	6	0012	76/2	BG	W02	924,00	84,00	3
1309	Osoba fizyczna	Mezowo		Polna	6	0012	76/2	AZ	W02	2 025,00	184,09	1
1310	Osoba fizyczna	Mezowo		Widokowa	11	0012	189/36	BG	W01	1 355,20	123,20	3
1311	Osoba fizyczna	Mezowo		Widokowa	15	0012	189/10	BM	W01	1 609,20	137,20	3
1312	Osoba fizyczna	Mezowo		Widokowa	19	0012	189/12	BM	W01	1 293,60	117,60	3
1313	Osoba fizyczna	Mezowo		Widokowa	21	0012	187/27	BM	W02	1 416,80	128,80	2
1314	Osoba fizyczna	Mezowo		Wyzwolenia	3	0012	177/8	BM	W02	16 770,60	1 524,60	3
1315	Osoba fizyczna	Mezowo		Wyzwolenia	30	0012	187/21	BG	W02	1 609,20	137,20	3
1316	Osoba fizyczna	Mezowo		Wyzwolenia	34	0012	340	BM	W02	1 232,00	112,00	3
1317	Osoba fizyczna	Mezowo		Wyzwolenia	41	0012	255/3	BG	W02	2 340,80	212,80	3
1318	Osoba fizyczna	Mezowo		Wyzwolenia	41	0012	255/3	BG	W02	2 926,00	266,00	3
1319	Osoba fizyczna	Mezowo		Wyzwolenia	58	0012	208	BG	W02	2 156,00	196,00	3
1320	Osoba fizyczna	Mezowo		Wyzwolenia	58	0012	208	BG	W02	2 926,00	266,00	3
1321	Osoba fizyczna	Mezowo		Wyzwolenia	6	0012	113/16	BM	W01	1 742,40	158,40	2
1322	Osoba fizyczna	Mezowo		Wyzwolenia	60	0012	207	BG	W02	970,20	88,20	3
1323	Osoba fizyczna	Mezowo		Zielona	2	0012	152/4	BI	W02	215,60	19,60	3
1324	Osoba fizyczna	Mirachowo		Borowa	12	0013	417/2	BG	W02	2 818,20	256,20	3
1325	Osoba fizyczna	Mirachowo		Borowa	13	0013	430/3	BM	W02	2 244,00	204,00	3
	Osoba fizyczna	Mirachowo		Borowa	13	0013	430/3	BG	W02	2 356,20	214,20	3
	Osoba fizyczna	Mirachowo		Borowa	13	0013	430/3	BG	W02	3 418,80	310,80	3
	Osoba fizyczna	Mirachowo		Borowa	14	0013	417/1	BG	W02	2 541,00	231,00	3
1329	Osoba fizyczna	Mirachowo		Borowa	16	0013	416	BG	W02	1 078,00	98,00	3
1330	Osoba fizyczna	Mirachowo		Borowa	16	0013	416	BG	W02	2 494,80	226,80	3
1331	Osoba fizyczna	Mirachowo		Borowa	18	0013	692/7	BG	W02	246,40	22,40	2
1332	Osoba fizyczna	Mirachowo		Borowa	18	0013	692/7	BG	W02	4 204,20	382,20	3
1333	Osoba fizyczna	Mirachowo		Borowa	20	0013	410	BG	W02	308,00	28,00	3

Lp.	Wykorzystujący wyroby zawierające azbest	Miejscowość	Część miejscowości	Ulica	Numer domu	Obręb	Numer działki ewidencyjnej	Rodzaj zabudowy	Rodzaj wyrobu	Ilość wyrobów zawierających azbest pozostała do unieszkodliwienia		Stopień pilności
										[kg]	[m <sup>2</sup> ]	
1334	Osoba fizyczna	Mirachowo		Borowa	20	0013	410	BG	W02	492,80	44,80	3
1335	Osoba fizyczna	Mirachowo		Borowa	20	0013	410	BM	W02	2 125,20	193,20	3
1336	Osoba fizyczna	Mirachowo		Borowa	22	0013	409	BG	W02	3 696,00	336,00	2
	Osoba fizyczna	Mirachowo		Borowa	24	0013	408/2	BG	W02	492,80	44,80	2
	Osoba fizyczna	Mirachowo		Borowa	24	0013	408/2	BG	W02	770,00	70,00	2
1339	Osoba fizyczna	Mirachowo		Borowa	24	0013	408/2	BG	W02	2 371,60	215,60	3
1340	Osoba fizyczna	Mirachowo		Borowa	9	0013	426	BM	W02	2 541,00	231,00	2
1341	Osoba fizyczna	Mirachowo		Jeziorna		0013	17	BG	W02	539,00	49,00	2
1342	Osoba fizyczna	Mirachowo		Jeziorna		0013	19/4	BG	W02	770,00	70,00	3
1343	Osoba fizyczna	Mirachowo		Jeziorna		0013	17	BM	W02	2 486,00	226,00	3
1344	Osoba fizyczna	Mirachowo		Jeziorna	11	0013	451	BG	W02	2 464,00	224,00	3
1346	Osoba fizyczna	Mirachowo		Jeziorna	11	0013	451	BG	W02	4 004,00	364,00	3
1346	Osoba fizyczna	Mirachowo		Jeziorna	20	0013	5/7	BG	W02	319,00	29,00	2
1347	Osoba fizyczna	Mirachowo		Jeziorna	26	0013	105/2	BG	W02	492,80	44,80	3
1348	Osoba fizyczna	Mirachowo		Jeziorna	26	0013	105/2	BG	W02	646,80	58,80	3
1349	Osoba fizyczna	Mirachowo		Jeziorna	26	0013	105/2	BG	W02	2 217,60	201,60	3
1350	Osoba fizyczna	Mirachowo		Jeziorna	26	0013	105/2	BM	W02	2 371,60	215,60	3
1351	Osoba fizyczna	Mirachowo		Jeziorna	26	0013	105/2	BG	W02	2 772,00	262,00	3
1352	Osoba fizyczna	Mirachowo		Jeziorna	26	0013	105/2	BG	W02	2 926,00	266,00	3
1353	Osoba fizyczna	Mirachowo		Jeziorna	35	0013	28/2	BG	W02	1 078,00	98,00	2
1354	Osoba fizyczna	Mirachowo		Jeziorna	35	0013	28/2	BG	W02	6 314,00	574,00	3
1355	Osoba fizyczna	Mirachowo		Jeziorna	47	0013	129/8	BM	W02	277,20	25,20	2
1356	Osoba fizyczna	Mirachowo		Jeziorna	5	0013	5/5	BM	W02	2 618,00	238,00	3
1357	Osoba fizyczna	Mirachowo		Kartuska		0013	382/12	BG	W02	3 141,60	265,60	3
1358	Osoba fizyczna	Mirachowo		Kartuska	16	0013	382/8	BG	W02	1 216,80	110,60	3
1359	Osoba fizyczna	Mirachowo		Kartuska	17	0013	365/2	BG	W02	4 928,00	448,00	3
1360	Osoba fizyczna	Mirachowo		Kartuska	20	0013	374/3	BG	W02	431,20	39,20	3
1361	Osoba fizyczna	Mirachowo		Kartuska	20	0013	374/3	BG	W02	1 940,40	176,40	3
1362	Osoba fizyczna	Mirachowo		Kartuska	20	0013	374/3	BM	W02	2 402,40	216,40	3
1363	Osoba fizyczna	Mirachowo		Kartuska	20	0013	374/3	BG	W02	3 060,00	280,00	3
1364	Osoba fizyczna	Mirachowo		Kartuska	20	0013	374/3	BG	W02	4 004,00	364,00	3
1365	Osoba fizyczna	Mirachowo		Kartuska	22	0013	375	BG	W02	308,00	28,00	3
1366	Osoba fizyczna	Mirachowo		Kartuska	22	0013	375	BG	W02	369,60	33,60	3
1367	Osoba fizyczna	Mirachowo		Kartuska	22	0013	375	BG	W02	654,40	60,40	3
1368	Osoba fizyczna	Mirachowo		Kartuska	22	0013	375	BM	W01	1 867,60	171,60	3
1369	Osoba fizyczna	Mirachowo		Kartuska	22	0013	375	BG	W02	2 541,00	231,00	3
	Osoba fizyczna	Mirachowo		Kartuska	22	0013	375	BG	W02	3 696,00	336,00	3
	Osoba fizyczna	Mirachowo		Kartuska	24	0013	373/3	BG	W02	1 848,00	168,00	3
1372	Osoba fizyczna	Mirachowo		Kartuska	26	0013	370	BM	W02	2 145,00	195,00	3
1373	Osoba fizyczna	Mirachowo		Kartuska	28	0013	313	BG	W02	2 710,40	246,40	3
1374	Osoba fizyczna	Mirachowo		Kartuska	28	0013	313	BM	W02	2 710,40	246,40	3
1375	Osoba fizyczna	Mirachowo		Kartuska	3	0013	217/3	BM	W02	3 216,60	292,60	3
1376	Osoba fizyczna	Mirachowo		Kartuska	32	0013	314	BG	W02	3 157,00	287,00	3

Lp.	Wykorzystujący wyroby zawierające azbest	Miejscowość	Część miejscowości	Ulica	Numer domu	Obręb	Numer działki ewidencyjnej	Rodzaj zabudowy	Rodzaj wyrobu	Ilość wyrobów zawierających azbest pozostała do unieszkodliwienia		Stopień pilności
										[kg]	[m <sup>2</sup> ]	
1377	Osoba fizyczna	Mirachowo		Kartuska	40	0013	320/4	BG	W02	1 270,50	115,50	3
1378	Osoba fizyczna	Mirachowo		Kartuska	40	0013	320/4	BG	W02	2 156,00	196,00	3
1379	Osoba fizyczna	Mirachowo		Kartuska	40	0013	320/4	BG	W02	3 388,00	308,00	3
	Osoba fizyczna	Mirachowo		Kartuska	40	0013	320/4	BG	W02	3 880,80	352,80	3
	Osoba fizyczna	Mirachowo		Kartuska	40	0013	320/4	BG	W02	4 158,00	378,00	3
1382	Osoba fizyczna	Mirachowo		Kartuska	42	0013	349/4	BG	W02	1 016,40	92,40	3
1383	Osoba fizyczna	Mirachowo		Kartuska	5	0013	393/2	BG	W02	431,20	39,20	2
1384	Osoba fizyczna	Mirachowo		Kożyczkowska	11	0013	376/4	BG	W02	2 618,00	238,00	3
1385	Osoba fizyczna	Mirachowo		Kożyczkowska	20	0013	444	BI	W02	985,60	89,60	3
1386	Osoba fizyczna	Mirachowo		Kożyczkowska	24	0013	442/5	BG	W02	677,60	61,60	3
1387	Osoba fizyczna	Mirachowo		Kożyczkowska	24	0013	442/5	BM	W02	1 347,50	122,50	3
1388	Osoba fizyczna	Mirachowo		Kożyczkowska	26	0013	440/1	BG	W02	616,00	56,00	3
1389	Osoba fizyczna	Mirachowo		Kożyczkowska	26	0013	440/1	BG	W02	8 008,00	546,00	3
1390	Osoba fizyczna	Mirachowo		Kożyczkowska	28	0013	441/2	BG	W02	1 239,70	112,70	3
1391	Osoba fizyczna	Mirachowo		Kożyczkowska	28	0013	441/2	AZ	W02	2 700,00	245,45	1
1392	Osoba fizyczna	Mirachowo		Kożyczkowska	30	0013	441/3	BG	W02	1 001,00	91,00	3
1393	Osoba fizyczna	Mirachowo		Kożyczkowska	5	0013	379/9	BG	W02	369,60	33,60	3
1394	Osoba fizyczna	Mirachowo		Kożyczkowska	5	0013	379/9	BM	W02	1 848,00	168,00	3
1395	Osoba fizyczna	Mirachowo		Kożyczkowska	7	0013	379/13	BG	W02	1 540,00	140,00	3
1396	Osoba fizyczna	Mirachowo		Kożyczkowska	7	0013	379/13	BM	W02	1 848,00	168,00	3
1397	Osoba fizyczna	Mirachowo		Kożyczkowska	7	0013	379/13	BG	W02	2 926,00	266,00	3
1398	Osoba fizyczna	Mirachowo		Leśna	1	0013	169/3	BG	W02	492,80	44,80	2
1399	Osoba fizyczna	Mirachowo		Leśna	1	0013	169/3	BG	W02	738,20	67,20	2
1400	Osoba fizyczna	Mirachowo		Leśna	1	0013	169/3	BG	W02	1 617,00	147,00	3
1401	Osoba fizyczna	Mirachowo		Leśna	16	0013	439/10	BG	W02	1 062,50	96,60	3
1402	Osoba fizyczna	Mirachowo		Leśna	16	0013	439/10	BM	W02	2 032,80	184,80	3
1403	Osoba fizyczna	Mirachowo		Leśna	4	0013	439/4	BMG	W02	1 355,20	123,20	3
1404	Osoba fizyczna	Mirachowo		Leśna	9	0013	439/16	BM	W02	2 032,80	184,80	3
1405	Osoba fizyczna	Mirachowo		Pocztowa	12/2	0013	110/13	BM	W02	1 355,20	123,20	3
1406	Osoba fizyczna	Mirachowo		Pocztowa	6	0013	224	BG	W02	246,40	22,40	2
1407	Osoba fizyczna	Mirachowo		Pocztowa	6	0013	224	BG	W02	1 293,60	117,60	3
1408	Osoba fizyczna	Mirachowo		Pocztowa	6	0013	224	BM	W02	2 094,40	190,40	3
1409	Osoba fizyczna	Mirachowo		Podgórna		0013	448	BG	W02	462,00	42,00	3
1410	Osoba fizyczna	Mirachowo		Podgórna		0013	448	BG	W02	1 293,60	117,60	2
1411	Osoba fizyczna	Mirachowo		Podgórna	1	0013	13/3	BG	W02	708,40	64,40	3
	Osoba fizyczna	Mirachowo		Podgórna	1	0013	13/3	BG	W02	900,90	81,90	3
	Osoba fizyczna	Mirachowo		Podgórna	1	0013	13/3	BG	W02	3 465,00	315,00	3
	Osoba fizyczna	Mirachowo		Podgórna	10	0013	161	BG	W02	1 144,00	104,00	2
1415	Osoba fizyczna	Mirachowo		Podgórna	10	0013	181	BG	W02	2 926,00	266,00	3
1416	Osoba fizyczna	Mirachowo		Podgórna	10	0013	161	BG	W02	3 326,40	302,40	3
1417	Osoba fizyczna	Mirachowo		Podgórna	19	0013	457	BG	W02	308,00	28,00	3
1418	Osoba fizyczna	Mirachowo		Podgórna	2	0013	130	BG	W02	308,00	28,00	2
1419	Osoba fizyczna	Mirachowo		Podgórna	2	0013	90/19	BG	W02	369,60	33,60	3



Lp.	Wykorzystujący wyroby zawierające azbest	Miejscowość	Część miejscowości	Ulica	Numer domu	Obręb	Numer działki ewidencyjnej	Rodzaj zabudowy	Rodzaj wyrobu	Ilość wyrobów zawierających azbest pozostała do unieszkodliwienia		Stopień pilności
										[kg]	[m2]	
1420	Osoba fizyczna	Mirachowo		Podgórna	2	0013	130	BG	W02	508,20	46,20	2
1421	Osoba fizyczna	Mirachowo		Podgórna	2	0013	130	BG	W02	877,80	79,80	2
1422	Osoba fizyczna	Mirachowo		Podgórna	2	0013	130	BG	W02	970,20	88,20	2
1423	Osoba fizyczna	Mirachowo		Podgórna	2	0013	130	BM	W02	1 948,10	177,10	3
1424	Osoba fizyczna	Mirachowo		Podgórna	2	0013	90/19	BG	W02	2 217,60	201,60	3
1425	Osoba fizyczna	Mirachowo		Podgórna	2	0013	130	BG	W02	2 710,40	246,40	2
1426	Osoba fizyczna	Mirachowo		Podgórna	2	0013	90/19	BG	W02	2 772,00	252,00	3
1427	Osoba fizyczna	Mirachowo		Podgórna	2	0013	130	AZ	W02	3 374,91	306,81	1
	Osoba fizyczna	Mirachowo		Podgórna	3	0013	87	BM	W02	1 232,00	112,00	3
	Osoba fizyczna	Mirachowo		Podgórna	3	0013	87	BG	W02	3 264,80	296,80	3
1430	Osoba fizyczna	Mirachowo		Podgórna	4	0013	85	BG	W02	3 696,00	336,00	3
1431	Osoba fizyczna	Mirachowo		Podgórna	5	0013	71	BG	W02	431,20	39,20	2
1432	Osoba fizyczna	Mirachowo		Podgórna	5	0013	71	BG	W02	646,80	58,80	2
1433	Osoba fizyczna	Mirachowo		Podgórna	5	0013	71	BG	W02	2 079,00	189,00	2
1434	Osoba fizyczna	Mirachowo		Podgórna	6	0013	162	BM	W02	400,40	36,40	2
1435	Osoba fizyczna	Mirachowo		Podgórna	6	0013	162	BG	W02	585,20	53,20	2
1436	Osoba fizyczna	Mirachowo		Podgórna	7	0013	70/4	BG	W02	1 648,00	168,00	3
1437	Osoba fizyczna	Mirachowo		Podgórna	8	0013	77/6	BM	W02	2 202,20	200,20	3
1438	Osoba fizyczna	Mirachowo		Spacerowa	21	0013	590	BM	W02	2 156,00	196,00	3
1439	Osoba fizyczna	Mirachowo		Spacerowa	24	0013	422/22	BG	W02	1 232,00	112,00	2
1440	Osoba fizyczna	Mirachowo		Spacerowa	32	0013	424/1	BG	W02	737,00	67,00	3
1441	Osoba fizyczna	Mirachowo		Spacerowa	40	0013	3170/1	AZ	W02	540,00	49,00	1
1442	Osoba fizyczna	Mirachowo		Spacerowa	6	0013	423	BG	W02	1 971,20	179,20	3
1443	Osoba fizyczna	Mirachowo		Stare Nadleśnictwo	1	0013	3110/1	BG	W02	1 771,00	161,00	3
1444	Osoba fizyczna	Mirachowo		Stare Nadleśnictwo	1	0013	3110/1	BM	W02	3 503,50	318,50	3
1445	Osoba fizyczna	Mirachowo		Stare Nadleśnictwo	1	0013	3110/1	BM	W02	4 851,00	441,00	3
1446	Osoba fizyczna	Mirachowo		Szkołna	1	0013	390/2	BM	W02	1 386,00	126,00	3
1447	Osoba fizyczna	Mirachowo		Szkołna	7	0013	387/1	BM	W02	2 310,00	210,00	3
1448	Osoba fizyczna	Mirachowo		Szkołna	8	0013	61	BG	W02	462,00	42,00	2
1449	Osoba fizyczna	Mirachowo		Wejherowska	18	0013	92/2	BG	W02	1 232,00	112,00	3
1450	Osoba fizyczna	Mirachowo		Wejherowska	2	0013	89/7	BG	W02	616,00	56,00	3
1451	Osoba fizyczna	Mirachowo		Wejherowska	2	0013	89/7	BG	W02	2 094,40	190,40	3
1452	Osoba fizyczna	Mirachowo		Wejherowska	2	0013	89/7	BG	W02	2 464,00	224,00	3
1453	Osoba fizyczna	Mirachowo				0013	363	BG	W02	1 386,00	126,00	3
1454	Osoba fizyczna	Mirachowo				0013	3044	BG	W02	1 694,00	154,00	3
1455	Osoba fizyczna	Mirachowo			21	0013	358	BG	W02	654,50	59,50	3
1456	Osoba fizyczna	Mirachowo			21	0013	358	BM	W02	1 724,80	156,80	3
1457	Osoba fizyczna	Mirachowo			23	0013	364	BG	W02	248,40	22,40	3
1458	Osoba fizyczna	Mirachowo			23	0013	364	BG	W02	1 001,00	91,00	3
1459	Osoba fizyczna	Mirachowo			23	0013	364	BG	W02	3 141,60	285,60	3
1460	Osoba fizyczna	Mirachowo			23	0013	364	BG	W02	4 851,00	441,00	3
	Osoba fizyczna	Mirachowo			6	0013	397/7	BG	W02	415,80	37,80	3
	Osoba fizyczna	Nowa Huta				0014	87	BG	W02	277,20	25,20	3



Lp.	Wykorzystujący wyroby zawierające azbest	Miejscowość	Część miejscowości	Ulica	Numer domu	Obręb	Numer działki ewidencyjnej	Rodzaj zabudowy	Rodzaj wyrobu	Ilość wyrobów zawierających azbest pozostała do unieszkodliwienia		Stopień pilności
										[kg]	[m2]	
1463	Osoba fizyczna	Nowa Huta				0014	209	BG	W02	847,00	77,00	3
1464	Osoba fizyczna	Nowa Huta				0014	87	BG	W02	1 108,80	100,80	3
1465	Osoba fizyczna	Nowa Huta				0014	86	BG	W02	1 155,00	105,00	3
	Osoba fizyczna	Nowa Huta				0014	87	BG	W02	1 247,40	113,40	3
	Osoba fizyczna	Nowa Huta				0014	202	BG	W02	1 663,20	151,20	3
1468	Osoba fizyczna	Nowa Huta				0014	202	BG	W02	1 724,80	158,80	2
1469	Osoba fizyczna	Nowa Huta				0014	168	BG	W02	2 618,00	238,00	3
1470	Osoba fizyczna	Nowa Huta			1	0014	167	BG	W02	1 595,00	145,00	3
1471	Osoba fizyczna	Nowa Huta			1	0014	167	BM	W02	2 217,60	201,60	3
1472	Osoba fizyczna	Nowa Huta			12	0014	204/3	BG	W02	1 177,00	107,00	2
1473	Osoba fizyczna	Nowa Huta			14	0014	207/4	BG	W02	3 234,00	294,00	3
1474	Osoba fizyczna	Nowa Huta			16	0014	214/5	BG	W02	10 718,40	974,40	3
1475	Osoba fizyczna	Nowa Huta			17	0014	134	BG	W02	1 108,80	100,80	3
1476	Osoba fizyczna	Nowa Huta			17	0014	134	BG	W02	3 135,00	285,00	3
1477	Osoba fizyczna	Nowa Huta			17	0014	134	BG	W02	5 359,20	487,20	3
1478	Osoba fizyczna	Nowa Huta			18	0014	131/2	BG	W02	4 435,20	403,20	3
1479	Osoba fizyczna	Nowa Huta			22A	0014	136/2	BM	W02	1 144,00	104,00	3
1480	Osoba fizyczna	Nowa Huta			22A	0014	136/2	BG	W02	1 609,30	146,30	3
1481	Osoba fizyczna	Nowa Huta			27	0014	104	BG	W02	831,60	75,60	3
1482	Osoba fizyczna	Nowa Huta			27	0014	104	BG	W02	2 464,00	224,00	3
1483	Osoba fizyczna	Nowa Huta			28	0014	100/8	BG	W02	739,20	67,20	3
1484	Osoba fizyczna	Nowa Huta			28	0014	100/8	BG	W02	739,20	67,20	3
1485	Osoba fizyczna	Nowa Huta			28	0014	100/8	BG	W02	4 912,60	446,60	3
1486	Osoba fizyczna	Nowa Huta			3	0014	162	BG	W02	462,00	42,00	3
1487	Osoba fizyczna	Nowa Huta			3	0014	162	BG	W02	485,10	44,10	3
1488	Osoba fizyczna	Nowa Huta			3	0014	162	BM	W02	1 540,00	140,00	3
1489	Osoba fizyczna	Nowa Huta			30	0014	106	BG	W02	2 464,00	224,00	3
1490	Osoba fizyczna	Nowa Huta			39	0014	99/1	BG	W02	1 293,60	117,60	3
1491	Osoba fizyczna	Nowa Huta			4	0014	146	BG	W02	2 079,00	189,00	3
1492	Osoba fizyczna	Nowa Huta			40	0014	97/2	BG	W02	862,40	78,40	3
1493	Osoba fizyczna	Nowa Huta			40	0014	97/2	BG	W02	1 309,00	119,00	3
1494	Osoba fizyczna	Nowa Huta	Kamienna Góra		41	0014	75/1	BM	W02	2 402,40	218,40	3
1495	Osoba fizyczna	Nowa Huta			42	0014	77	BG	W02	369,60	33,60	3
1496	Osoba fizyczna	Nowa Huta			42	0014	77	BG	W02	862,40	78,40	3
1497	Osoba fizyczna	Nowa Huta			42	0014	77	BM	W02	1 386,00	126,00	3
	Osoba fizyczna	Nowa Huta	Kamienna Góra		43	0014	61	BG	W02	462,00	42,00	3
	Osoba fizyczna	Nowa Huta	Kamienna Góra		43	0014	61	BM	W02	2 156,00	196,00	3
	Osoba fizyczna	Nowa Huta	Kamienna Góra		44	0014	59	BG	W02	3 003,00	273,00	2
1501	Osoba fizyczna	Nowa Huta	Kamienna Góra		45	0014	23	BG	W02	2 426,50	220,50	3
1502	Osoba fizyczna	Nowa Huta	Kamienna Góra		47	0014	24	BG	W02	1 201,20	109,20	3
1503	Osoba fizyczna	Nowa Huta	Kamienna Góra		48	0014	26	BG	W02	700,70	63,70	2
1504	Osoba fizyczna	Nowa Huta	Kamienna Góra		49	0014	31	BG	W02	1 926,00	175,00	3
1505	Osoba fizyczna	Nowa Huta	Kamienna Góra		50	0014	34	BG	W02	1 355,20	123,20	3

Lp.	Wykorzystujący wyroby zawierające azbest	Miejscowość	Część miejscowości	Ulica	Numer domu	Obręb	Numer działki ewidencyjnej	Rodzaj zabudowy	Rodzaj wyrobu	Ilość wyrobów zawierających azbest pozostała do unieszkodliwienia		Stopień pilności
										[kg]	[m2]	
1506	Osoba fizyczna	Nowa Huta	Kamienna Góra		50	0014	34	BG	W02	3 880,80	352,80	3
1507	Osoba fizyczna	Nowa Huta	Kamienna Góra		52	0014	7	BG	W02	554,40	50,40	3
1508	Osoba fizyczna	Nowa Huta	Kamienna Góra		52	0014	7	BG	W02	2 849,00	259,00	3
	Osoba fizyczna	Nowa Huta	Kamienna Góra		52	0014	7	BG	W02	2 879,80	261,80	3
	Osoba fizyczna	Nowa Huta	Kamienna Góra		53	0014	5	BG	W02	431,20	39,20	3
1511	Osoba fizyczna	Nowa Huta	Kamienna Góra		53	0014	5	BM	W02	554,40	50,40	3
1512	Osoba fizyczna	Nowa Huta	Kamienna Góra		54	0014	55	BG	W02	885,50	80,50	3
1513	Osoba fizyczna	Nowa Huta	Kamienna Góra		54	0014	55	BG	W02	4 404,40	400,40	3
1514	Osoba fizyczna	Nowa Huta	Kamienna Góra		55a	0014	57/2	BG	W02	385,00	35,00	3
1515	Osoba fizyczna	Nowa Huta	Kamienna Góra		55a	0014	57/2	BG	W02	646,80	58,80	2
1516	Osoba fizyczna	Nowa Huta			6	0014	166/3	BG	W02	2 879,80	261,80	3
1517	Osoba fizyczna	Nowa Huta			7	0014	166/1	BM	W02	862,40	78,40	3
1518	Osoba fizyczna	Nowa Huta			8	0014	169	BG	W02	323,40	29,40	2
1519	Osoba fizyczna	Nowa Huta			8	0014	169	BG	W02	924,00	84,00	2
1520	Osoba fizyczna	Nowa Huta			8	0014	169	BG	W02	980,00	90,00	3
1521	Osoba fizyczna	Pomieczyska Huta			1	0015	60	BG	W02	431,20	39,20	3
1522	Osoba fizyczna	Pomieczyska Huta			1	0015	60	BM	W01	2 376,00	216,00	2
1523	Osoba fizyczna	Pomieczyska Huta			1	0015	60	BG	W02	3 080,00	280,00	3
1524	Osoba fizyczna	Pomieczyska Huta			10	0015	26	BG	W02	1 478,40	134,40	3
1525	Osoba fizyczna	Pomieczyska Huta			10	0015	26	AZ	W02	2 700,00	245,45	1
1526	Osoba fizyczna	Pomieczyska Huta			15	0015	132	BM	W01	2 217,60	201,60	2
1527	Osoba fizyczna	Pomieczyska Huta			2	0015	57	BG	W02	1 078,00	98,00	3
1528	Osoba fizyczna	Pomieczyska Huta			2	0015	57	BM	W02	2 772,00	252,00	3
1529	Osoba fizyczna	Pomieczyska Huta			2	0015	57	BG	W02	5 544,00	504,00	3
1530	Osoba fizyczna	Pomieczyska Huta			23	0015	31	BG	W02	693,00	63,00	3
1531	Osoba fizyczna	Pomieczyska Huta			23	0015	31	BM	W01	1 716,00	156,00	2
1532	Osoba fizyczna	Pomieczyska Huta			23	0015	31	BG	W02	3 511,20	319,20	3
1533	Osoba fizyczna	Pomieczyska Huta			24	0015	145/2	BG	W02	1 648,00	168,00	3
1534	Osoba fizyczna	Pomieczyska Huta			25	0015	146	BG	W02	2 772,00	252,00	3
1535	Osoba fizyczna	Pomieczyska Huta			26	0015	148	BG	W02	4 158,00	378,00	3
1536	Osoba fizyczna	Pomieczyska Huta			27	0015	149	BG	W02	2 864,40	260,40	3
1537	Osoba fizyczna	Pomieczyska Huta			32	0015	38	BM	W02	1 232,00	112,00	3
1538	Osoba fizyczna	Pomieczyska Huta			33	0015	41	BG	W02	5 005,00	455,00	3
1539	Osoba fizyczna	Pomieczyska Huta			34	0015	43	BG	W02	3 203,20	291,20	3
1540	Osoba fizyczna	Pomieczyska Huta			34	0015	43	BG	W02	4 743,20	431,20	3
	Osoba fizyczna	Pomieczyska Huta			36	0015	166	BG	W02	1 940,40	176,40	3
	Osoba fizyczna	Pomieczyska Huta			36	0015	166	BG	W02	3 049,20	277,20	3
	Osoba fizyczna	Pomieczyska Huta			36	0015	166	BG	W02	3 942,40	358,40	3
1544	Osoba fizyczna	Pomieczyska Huta			37	0015	169/2	BM	W02	2 002,00	182,00	3
1545	Osoba fizyczna	Pomieczyska Huta			3A	0015	12/2	BG	W01	6 124,80	556,80	2
1546	Osoba fizyczna	Pomieczyska Huta			41	0015	97	BG	W02	1 455,30	132,30	3
1547	Osoba fizyczna	Pomieczyska Huta			41	0015	97	BM	W02	1 848,00	168,00	3
1548	Osoba fizyczna	Pomieczyska Huta			41	0015	97	BG	W02	3 465,00	315,00	3

Lp.	Wykorzystujący wyroby zawierające azbest	Miejscowość	Część miejscowości	Ulica	Numer domu	Obręb	Numer działki ewidencyjnej	Rodzaj zabudowy	Rodzaj wyrobu	Ilość wyrobów zawierających azbest pozostała do unieszkodliwienia		Stopień pilności
										[kg]	[m <sup>2</sup> ]	
1549	Osoba fizyczna	Pomieczyńska Huta			5	0015	61	BG	W02	3 388,00	308,00	3
1550	Osoba fizyczna	Pomieczyńska Huta			51	0015	184	BG	W02	1 694,00	154,00	3
1551	Osoba fizyczna	Pomieczyńska Huta			52	0015	183	BM	W02	1 863,40	169,40	3
	Osoba fizyczna	Pomieczyńska Huta			52	0015	183	BG	W02	2 202,20	200,20	1
	Osoba fizyczna	Pomieczyńska Huta			53	0015	182	BG	W02	231,00	21,00	3
1554	Osoba fizyczna	Pomieczyńska Huta			53	0015	182	AZ	W02	2 025,00	184,09	1
1555	Osoba fizyczna	Pomieczyńska Huta			54	0015	221/7	BM	W02	2 371,60	215,60	3
1556	Osoba fizyczna	Pomieczyńska Huta			55	0015	4/3	BG	W02	693,00	63,00	3
1557	Osoba fizyczna	Pomieczyńska Huta			7	0015	14/1	AZ	W02	1 080,00	98,18	1
1558	Osoba fizyczna	Pomieczyńska Huta			9	0015	21/3	BG	W02	5 544,00	504,00	3
1559	Osoba fizyczna	Prokowo		Cicha	1	0016	658	BG	W02	2 371,60	215,60	3
1560	Osoba fizyczna	Prokowo		Cicha	12	0016	203/1	BG	W02	369,60	33,60	3
1561	Osoba fizyczna	Prokowo		Cicha	12	0016	203/1	BM	W02	762,30	69,30	3
1562	Osoba fizyczna	Prokowo		Cicha	20	0016	232	BG	W02	3 557,40	323,40	2
1563	Osoba fizyczna	Prokowo		Cicha	8	0016	202/3	BG	W02	492,80	44,80	3
1564	Osoba fizyczna	Prokowo		Cicha	8	0016	202/3	BM	W02	1 320,00	120,00	3
1565	Osoba fizyczna	Prokowo		Cicha	9	0016	217	BG	W02	423,50	38,50	3
1566	Osoba fizyczna	Prokowo		Dworcowa		0016	272	BG	W02	1 232,00	112,00	3
1567	Osoba fizyczna	Prokowo		Dworcowa		0016	272	BG	W02	2 063,60	187,60	3
1568	Osoba fizyczna	Prokowo		Dworcowa	19	0016	270	BG	W02	431,20	39,20	2
1569	Osoba fizyczna	Prokowo		Dworcowa	21	0016	127/1	BG	W02	831,60	75,60	3
1570	Osoba fizyczna	Prokowo		Kartuska		0016	169	BG	W02	1 016,40	92,40	3
1571	Osoba fizyczna	Prokowo		Kartuska		0016	608	BG	W02	1 617,00	147,00	3
1572	Osoba fizyczna	Prokowo		Kartuska		0016	175	BG	W02	2 633,40	239,40	3
1573	Osoba fizyczna	Prokowo		Kartuska		0016	608	BG	W02	4 158,00	378,00	3
1574	Osoba fizyczna	Prokowo		Kartuska	17	0016	193/2	BM	W02	1 232,00	112,00	3
1575	Osoba fizyczna	Prokowo		Kartuska	22	0016	168	BG	W02	492,80	44,80	3
1576	Osoba fizyczna	Prokowo		Kartuska	23	0016	200	BG	W02	539,00	49,00	3
1577	Osoba fizyczna	Prokowo		Kartuska	23	0016	200	BG	W02	4 312,00	392,00	3
1578	Osoba fizyczna	Prokowo		Kartuska	24	0016	167/9	BG	W02	1 293,60	117,60	3
1579	Osoba fizyczna	Prokowo		Kartuska	27	0016	246	BG	W02	2 048,20	189,20	3
1580	Osoba fizyczna	Prokowo		Kartuska	27	0016	246	BG	W02	2 288,00	208,00	3
1581	Osoba fizyczna	Prokowo		Kartuska	27	0016	246	BG	W02	2 310,00	210,00	3
1582	Osoba fizyczna	Prokowo		Kartuska	27	0016	246	BG	W02	3 641,00	331,00	3
1583	Osoba fizyczna	Prokowo		Kartuska	30	0016	159/3	BG	W02	2 156,00	196,00	3
1584	Osoba fizyczna	Prokowo		Kartuska	30	0016	159/3	BG	W02	5 821,20	529,20	3
	Osoba fizyczna	Prokowo		Kartuska	30	0016	159/3	BG	W02	7 546,00	686,00	3
	Osoba fizyczna	Prokowo		Kartuska	31	0016	249	BM	W02	1 848,00	168,00	3
1587	Osoba fizyczna	Prokowo		Kartuska	37	0016	251/2	BG	W02	3 542,00	322,00	3
1588	Osoba fizyczna	Prokowo		Kartuska	4	0016	333/2	BG	W02	1 108,80	100,80	3
1589	Osoba fizyczna	Prokowo		Kartuska	40	0016	41/4	BG	W02	1 078,00	98,00	3
1590	Osoba fizyczna	Prokowo		Kartuska	43	0016	69/3	BG	W02	924,00	84,00	3
1591	Osoba fizyczna	Prokowo		Kartuska	43	0016	69/3	BG	W02	4 912,60	446,60	3

Lp.	Wykorzystujący wyroby zawierające azbest	Miejscowość	Część miejscowości	Ulica	Numer domu	Obręb	Numer działki ewidencyjnej	Rodzaj zabudowy	Rodzaj wyrobu	Ilość wyrobów zawierających azbest pozostała do unieszkodliwienia		Stopień pilności
										[kg]	[m2]	
1592	Osoba fizyczna	Prokowo		Kartuska	45	0016	67/15	BG	W02	385,00	35,00	3
1593	Osoba fizyczna	Prokowo		Kartuska	45	0016	67/15	BG	W02	1 617,00	147,00	3
1594	Osoba fizyczna	Prokowo		Kartuska	45	0016	67/15	BG	W02	3 850,00	350,00	3
	Osoba fizyczna	Prokowo		Kartuska	51	0016	611	BG	W02	1 940,40	176,40	3
	Osoba fizyczna	Prokowo		Kartuska	51	0016	611	BM	W01	1 980,00	180,00	2
1597	Osoba fizyczna	Prokowo		Kartuska	51	0016	611	BG	W02	3 850,80	352,80	3
1598	Osoba fizyczna	Prokowo		Kartuska	52	0016	55/33	BG	W02	3 080,00	280,00	3
1599	Osoba fizyczna	Prokowo		Kartuska	54	0016	600/7	BG	W02	2 587,20	235,20	3
1600	Osoba fizyczna	Prokowo		Kartuska	54	0016	600/7	BG	W02	3 896,20	354,20	3
1601	Osoba fizyczna	Prokowo		Kartuska	57A	0016	609	BG	W02	539,00	49,00	3
1602	Osoba fizyczna	Prokowo		Kościelna	2	0016	160	BM	W02	1 540,00	140,00	2
1603	Osoba fizyczna	Prokowo		Leśna		0016	15	BM	W02	2 002,00	182,00	3
1604	Osoba fizyczna	Prokowo		Leśna		0016	603	BM	W02	2 310,00	210,00	3
1605	Osoba fizyczna	Prokowo		Leśna		0016	15	BG	W02	2 710,40	246,40	3
1606	Osoba fizyczna	Prokowo		Leśna	1	0016	21	BM	W02	2 310,00	210,00	3
1607	Osoba fizyczna	Prokowo		Leśna	10	0016	13/5	BM	W02	1 863,40	169,40	3
1608	Osoba fizyczna	Prokowo		Leśna	13	0016	49/15	BG	W02	462,00	42,00	1
1609	Osoba fizyczna	Prokowo		Leśna	13	0016	49/15	BM	W02	2 079,00	189,00	2
1610	Osoba fizyczna	Prokowo		Leśna	13A	0016	49/41	BG	W02	693,00	63,00	3
1611	Osoba fizyczna	Prokowo		Leśna	13B	0016	49/6	AZ	W02	154,00	14,00	1
1612	Osoba fizyczna	Prokowo		Leśna	13B	0016	49/6	BG	W02	323,40	29,40	3
1613	Osoba fizyczna	Prokowo		Leśna	14	0016	8/3	BG	W02	431,20	39,20	3
1614	Osoba fizyczna	Prokowo		Leśna	15	0016	47/9	BG	W02	1 540,00	140,00	3
1615	Osoba fizyczna	Prokowo		Leśna	15	0016	47/9	BG	W02	3 080,00	280,00	3
1616	Osoba fizyczna	Prokowo		Leśna	15	0016	47/9	BG	W02	4 743,20	431,20	3
1617	Osoba fizyczna	Prokowo		Leśna	2	0016	209	BG	W02	646,80	58,80	3
1618	Osoba fizyczna	Prokowo		Leśna	2	0016	209	BM	W02	1 355,20	123,20	3
1619	Osoba fizyczna	Prokowo		Leśna	5	0016	71	BG	W02	154,00	14,00	3
1620	Osoba fizyczna	Prokowo		Łapalicka	13	0016	98/2	BM	W02	2 002,00	182,00	3
1621	Osoba fizyczna	Prokowo		Łapalicka	14	0016	236	BG	W02	3 326,40	302,40	3
1622	Osoba fizyczna	Prokowo		Łapalicka	22	0016	95	BG	W02	4 743,20	431,20	3
1623	Osoba fizyczna	Prokowo		Łapalicka	22	0016	95	BG	W02	5 667,20	515,20	3
1624	Osoba fizyczna	Prokowo		Łapalicka	8	0016	241	BM	W02	1 771,00	161,00	3
1625	Osoba fizyczna	Prokowo		Ogrodowa	12	0016	35/5	BG	W02	308,00	28,00	3
1626	Osoba fizyczna	Prokowo		Ogrodowa	12	0016	35/5	BM	W02	623,70	56,70	3
1627	Osoba fizyczna	Prokowo		Ogrodowa	12	0016	35/5	BM	W02	962,50	87,50	3
	Osoba fizyczna	Prokowo		Ogrodowa	21	0016	40/2	BG	W02	246,40	22,40	3
	Osoba fizyczna	Prokowo		Przy Hydrofomi	6	0016	654/2	BG	W02	3 303,30	300,30	3
1630	Osoba fizyczna	Prokowo		Przy Hydrofomi	7	0016	358/21	BM	W02	2 032,80	184,80	3
1631	Osoba fizyczna	Prokowo		Rybacka	10	0016	330/1	BG	W02	1 232,00	112,00	3
1632	Osoba fizyczna	Prokowo		Rybacka	10	0016	330/1	BG	W02	2 448,60	222,60	3
1633	Osoba fizyczna	Prokowo		Rybacka	12	0016	325/5	BM	W02	2 541,00	231,00	3
1634	Osoba fizyczna	Prokowo		Rybacka	18	0016	320	BG	W02	431,20	39,20	2

Lp.	Wykorzystujący wyroby zawierające azbest	Miejscowość	Część miejscowości	Ulica	Numer domu	Obręb	Numer działki ewidencyjnej	Rodzaj zabudowy	Rodzaj wyrobu	Ilość wyrobów zawierających azbest pozostała do unieszkodliwienia		Stopień pilności
										[kg]	[m2]	
1635	Osoba fizyczna	Prokowo		Rybacka	8	0016	329/8	BG	W02	508,20	46,20	3
1636	Osoba fizyczna	Prokowo		Rybacka	8	0016	329/8	BG	W02	1 771,00	161,00	1
1637	Osoba fizyczna	Prokowo		Rybacka	8	0016	329/8	BG	W02	3 773,00	343,00	3
	Osoba fizyczna	Prokowo		Spokojna	1	0016	138/16	BUP	W02	862,40	78,40	3
	Osoba fizyczna	Prokowo		Zielona	8	0016	351	BG	W02	2 057,00	187,00	3
1640	Osoba fizyczna	Prokowo				0016	467	BG	W02	1 108,80	100,80	2
1641	Osoba fizyczna	Prokowo			10	0016	361/1	AZ	W02	3 375,00	306,82	1
1642	Osoba fizyczna	Prokowo			12	0016	486/5	BM	W02	1 108,80	100,80	3
1643	Osoba fizyczna	Prokowo			2	0016	421/2	BM	W02	2 402,40	218,40	3
1644	Osoba fizyczna	Prokowo			20	0016	316/5	BG	W02	693,00	63,00	3
1645	Osoba fizyczna	Prokowo			3	0016	428/1	BM	W02	770,00	70,00	3
1646	Osoba fizyczna	Prokowo			3	0016	352/10	BG	W02	1 239,70	112,70	3
1647	Osoba fizyczna	Prokowo			3	0016	426/1	BM	W02	1 540,00	140,00	3
1648	Osoba fizyczna	Prokowo			32	0016	162	BG	W02	1 401,40	127,40	3
1649	Osoba fizyczna	Prokowo			34	0016	662/1	BG	W02	1 478,40	134,40	2
1650	Osoba fizyczna	Prokowo			34	0016	662/1	BG	W02	1 601,60	145,60	2
1651	Osoba fizyczna	Prokowo			35	0016	450	BG	W02	646,80	58,80	3
1652	Osoba fizyczna	Prokowo			35	0016	450	BG	W02	677,60	61,50	3
1653	Osoba fizyczna	Prokowo			36	0016	473/19	BG	W02	308,00	28,00	3
1654	Osoba fizyczna	Prokowo			36	0016	473/19	BG	W02	369,60	33,60	3
1655	Osoba fizyczna	Prokowo			4	0016	449/8	BG	W02	770,00	70,00	3
1656	Osoba fizyczna	Prokowo			6	0016	447/6	BG	W02	308,00	28,00	3
1657	Osoba fizyczna	Prokowo			6	0016	447/6	BG	W02	970,20	88,20	3
1658	Osoba fizyczna	Prokowo			6	0016	447/6	BM	W02	1 848,00	168,00	3
1659	Osoba fizyczna	Prokowo			6	0016	447/6	BG	W02	2 156,00	196,00	3
1660	Osoba fizyczna	Prokowo			7	0016	425/8	BG	W02	3 187,80	289,80	3
1661	Osoba fizyczna	Prokowo			7	0016	425/8	BG	W02	5 852,00	532,00	3
1662	Osoba fizyczna	Prokowo			8	0016	428/2	BG	W02	1 047,20	95,20	3
1663	Osoba fizyczna	Prokowo			8	0016	428/2	BG	W02	2 710,40	246,40	3
1664	Osoba fizyczna	Reboszewo				0017	190/10	BM	W02	646,80	58,80	3
1665	Osoba fizyczna	Reboszewo				0017	192/20	BM	W02	646,80	58,80	3
1666	Osoba fizyczna	Reboszewo				0017	42	BG	W02	739,20	67,20	2
1667	Osoba fizyczna	Reboszewo				0017	92/1	BG	W02	1 617,00	147,00	3
1668	Osoba fizyczna	Reboszewo			1	0017	50/4	BG	W02	585,20	53,20	3
1669	Osoba fizyczna	Reboszewo			10	0017	13	BM	W02	1 386,00	126,00	3
1670	Osoba fizyczna	Reboszewo			11	0017	14	BG	W02	1 001,00	91,00	2
	Osoba fizyczna	Reboszewo			11	0017	14	BM	W02	2 217,60	201,60	3
	Osoba fizyczna	Reboszewo			11	0017	14	BG	W02	6 868,40	624,40	3
1673	Osoba fizyczna	Reboszewo			13	0017	19/6	BG	W02	385,00	35,00	3
1674	Osoba fizyczna	Reboszewo			13	0017	19/6	BG	W02	2 156,00	196,00	3
1675	Osoba fizyczna	Reboszewo			13	0017	19/6	BG	W02	3 234,00	294,00	3
1676	Osoba fizyczna	Reboszewo			22	0017	84	BG	W02	970,20	88,20	3
1677	Osoba fizyczna	Reboszewo			25	0017	39	BG	W02	400,40	36,40	2

Lp.	Wykorzystujący wyroby zawierające azbest	Miejscowość	Część miejscowości	Ulica	Numer domu	Obręb	Numer działki ewidencyjnej	Rodzaj zabudowy	Rodzaj wyrobu	Ilość wyrobów zawierających azbest pozostała do unieszkodliwienia		Stopień pilności
										[kg]	[m2]	
1678	Osoba fizyczna	Ręboszewo			25	0017	39	BG	W02	539,00	49,00	3
1679	Osoba fizyczna	Ręboszewo			3	0017	60	BG	W02	3 388,00	308,00	3
1680	Osoba fizyczna	Ręboszewo			34	0017	140/9	BG	W02	7 977,20	725,20	3
	Osoba fizyczna	Ręboszewo			35	0017	154/6	BG	W02	1 786,40	162,40	3
	Osoba fizyczna	Ręboszewo			35	0017	154/6	BG	W02	1 848,00	168,00	3
1683	Osoba fizyczna	Ręboszewo			35	0017	154/6	BG	W02	3 572,80	324,80	3
1684	Osoba fizyczna	Ręboszewo			36	0017	151	BG	W02	970,20	88,20	3
1685	Osoba fizyczna	Ręboszewo			36	0017	151	BG	W02	1 848,00	168,00	3
1686	Osoba fizyczna	Ręboszewo			38	0017	137/6	BG	W02	1 940,40	176,40	3
1687	Osoba fizyczna	Ręboszewo			38	0017	137/6	BG	W02	3 388,00	308,00	3
1688	Osoba fizyczna	Ręboszewo			39	0017	139/13	BG	W02	990,00	90,00	2
1689	Osoba fizyczna	Ręboszewo			39	0017	139/13	BG	W02	1 804,00	164,00	3
1690	Osoba fizyczna	Ręboszewo			39	0017	139/13	BG	W02	2 772,00	252,00	3
1691	Osoba fizyczna	Ręboszewo			4	0017	65	BG	W02	3 218,60	292,60	3
1692	Osoba fizyczna	Ręboszewo			4	0017	65	BG	W02	4 804,80	436,80	3
1693	Osoba fizyczna	Ręboszewo			42	0017	116/9	BG	W02	739,20	67,20	2
1694	Osoba fizyczna	Ręboszewo			42	0017	116/9	BG	W02	2 002,00	182,00	2
1695	Osoba fizyczna	Ręboszewo			42	0017	116/9	BM	W02	2 497,00	227,00	2
1696	Osoba fizyczna	Ręboszewo			43	0017	227	BG	W02	1 078,00	98,00	3
1697	Osoba fizyczna	Ręboszewo			43	0017	227	BG	W02	5 390,00	490,00	3
1698	Osoba fizyczna	Ręboszewo			44	0017	225	BG	W02	2 563,00	233,00	3
1699	Osoba fizyczna	Ręboszewo			46	0017	223/3	BG	W01	2 376,00	216,00	2
1700	Osoba fizyczna	Ręboszewo			5	0017	52	BM	W01	1 670,00	170,00	2
1701	Osoba fizyczna	Ręboszewo			5	0017	52	BG	W02	3 049,20	277,20	3
1702	Osoba fizyczna	Ręboszewo			51	0017	392/1	BG	W02	1 185,80	107,80	3
1703	Osoba fizyczna	Ręboszewo			52	0017	391/2	BM	W02	1 524,60	138,60	2
1704	Osoba fizyczna	Ręboszewo			63	0017	399	BM	W02	2 002,00	182,00	3
1705	Osoba fizyczna	Ręboszewo			7	0017	69	BM	W02	1 016,40	92,40	3
1706	Osoba fizyczna	Ręboszewo			7	0017	69	BG	W02	1 232,00	112,00	3
1707	Osoba fizyczna	Ręboszewo			7	0017	69	AZ	W01	2 376,00	216,00	1
1708	Osoba fizyczna	Ręboszewo			82	0017	369/13	BG	W02	1 108,80	100,80	3
1709	Osoba fizyczna	Sianowo	Młynsko			0018	117/1	BG	W02	924,00	84,00	3
1710	Osoba fizyczna	Sianowo				0018	216/54	BG	W02	1 401,40	127,40	3
1711	Osoba fizyczna	Sianowo	Młynsko			0018	117/1	BG	W02	1 925,00	175,00	3
1712	Osoba fizyczna	Sianowo	Młynsko			0018	238	BM	W02	2 217,60	201,60	3
1713	Osoba fizyczna	Sianowo	Młynsko			0018	117/1	BG	W02	5 205,20	473,20	3
	Osoba fizyczna	Sianowo			1	0018	107	BG	W02	2 356,20	214,20	3
	Osoba fizyczna	Sianowo			10	0010	6/13	BG	W02	1 463,00	133,00	3
1716	Osoba fizyczna	Sianowo	Cieszonko		101	0018	181	BG	W02	154,00	14,00	3
1717	Osoba fizyczna	Sianowo	Cieszonko		101	0018	181	BG	W02	554,40	50,40	3
1718	Osoba fizyczna	Sianowo	Cieszonko		103	0018	197	BM	W02	2 079,00	189,00	3
1719	Osoba fizyczna	Sianowo	Cieszonko		103	0018	197	BG	W02	2 356,20	214,20	3
1720	Osoba fizyczna	Sianowo	Lesiniec		111	0018	265	BM	W01	1 108,80	100,80	2



Lp.	Wykorzystujący wyroby zawierające azbest	Miejscowość	Część miejscowości	Ulica	Numer domu	Obręb	Numer działki evidencyjnej	Rodzaj zabudowy	Rodzaj wyrobu	Ilość wyrobów zawierających azbest pozostała do unieszkodliwienia		Stopień pilności
										[kg]	[m2]	
1721	Osoba fizyczna	Sianowo	Lesińce		111	0018	265	BG	W02	9 116,80	828,80	3
1722	Osoba fizyczna	Sianowo	Lesińce		112	0018	264/4	BG	W02	862,40	78,40	3
1723	Osoba fizyczna	Sianowo	Lesińce		112	0018	264/4	BG	W02	2 541,00	231,00	3
	Osoba fizyczna	Sianowo	Lesińce		112	0018	264/4	BG	W02	3 080,00	280,00	3
	Osoba fizyczna	Sianowo			13	0018	17/2	BG	W02	4 235,00	365,00	3
1726	Osoba fizyczna	Sianowo			13	0018	17/2	BG	W02	8 264,40	750,40	3
1727	Osoba fizyczna	Sianowo			15a	0018	40	BI	W02	616,00	56,00	3
1728	Osoba fizyczna	Sianowo			15a	0018	40	BM	W02	1 848,00	168,00	3
1729	Osoba fizyczna	Sianowo			17	0018	41	BM	W02	2 032,80	184,80	3
1730	Osoba fizyczna	Sianowo			17	0018	41	BG	W02	2 926,00	266,00	3
1731	Osoba fizyczna	Sianowo			17	0018	41	BG	W02	3 696,00	336,00	3
1732	Osoba fizyczna	Sianowo			18	0018	19	BM	W02	2 202,20	200,20	3
1733	Osoba fizyczna	Sianowo			19	0018	20/4	BM	W02	2 217,60	201,60	3
1734	Osoba fizyczna	Sianowo			21	0018	36/1	BG	W02	2 217,60	201,60	3
1735	Osoba fizyczna	Sianowo			31	0018	230	BM	W02	2 101,00	191,00	3
1736	Osoba fizyczna	Sianowo			37	0018	30/4	BG	W02	6 529,60	593,60	3
1737	Osoba fizyczna	Sianowo			38	0018	114/1	BG	W02	3 726,80	338,80	3
1738	Osoba fizyczna	Sianowo	Młyńsko		40	0018	157/3	BG	W02	2 402,40	218,40	3
1739	Osoba fizyczna	Sianowo	Młyńsko		40	0018	157/3	BG	W02	3 388,00	308,00	3
1740	Osoba fizyczna	Sianowo	Młyńsko		42	0018	116	BG	W02	2 525,60	229,60	3
1741	Osoba fizyczna	Sianowo	Młyńsko		42	0018	116	BG	W02	3 172,40	288,40	3
1742	Osoba fizyczna	Sianowo	Młyńsko		43	0018	272/3	BM	W02	1 694,00	154,00	3
1743	Osoba fizyczna	Sianowo	Młyńsko		43	0018	272/3	BM	W02	2 802,80	254,80	3
1744	Osoba fizyczna	Sianowo	Młyńsko		44	0018	150/1	BG	W02	1 663,20	151,20	3
1745	Osoba fizyczna	Sianowo	Młyńsko		44	0018	150/1	BM	W02	2 217,60	201,60	3
1746	Osoba fizyczna	Sianowo	Młyńsko		44	0018	150/1	BG	W02	2 371,60	215,60	3
1747	Osoba fizyczna	Sianowo	Młyńsko		44	0018	150/1	BG	W02	4 527,60	411,60	3
1748	Osoba fizyczna	Sianowo	Młyńsko		44c	0018	260	BM	W02	2 479,40	225,40	3
1749	Osoba fizyczna	Sianowo	Młyńsko		45	0018	137	BG	W02	1 247,40	113,40	3
1750	Osoba fizyczna	Sianowo	Młyńsko		45	0018	137	BG	W02	1 694,00	154,00	3
1751	Osoba fizyczna	Sianowo	Młyńsko		45	0018	137	BM	W02	1 848,00	168,00	3
1752	Osoba fizyczna	Sianowo	Młyńsko		45	0018	137	BG	W02	2 618,00	238,00	3
1753	Osoba fizyczna	Sianowo	Młyńsko		46	0018	234/8	BG	W02	554,40	50,40	3
1754	Osoba fizyczna	Sianowo	Młyńsko		46	0018	234/8	BG	W02	2 148,30	195,30	3
1755	Osoba fizyczna	Sianowo	Młyńsko		46	0018	234/8	BG	W02	2 158,00	196,00	3
1756	Osoba fizyczna	Sianowo	Młyńsko		47	0018	235/5	BG	W02	1 463,00	133,00	3
	Osoba fizyczna	Sianowo	Młyńsko		47	0018	235/5	BG	W02	2 826,00	266,00	3
	Osoba fizyczna	Sianowo			5	0018	2/3	BG	W02	3 696,00	336,00	3
1759	Osoba fizyczna	Sianowo	Cieszonko		50	0018	172/3	AZ	W02	2 618,00	238,00	3
1760	Osoba fizyczna	Sianowo	Cieszonko		53	0018	176	BG	W02	3 388,00	308,00	3
1761	Osoba fizyczna	Sianowo	Cieszonko		54	0018	177	BM	W02	2 679,60	243,60	3
1762	Osoba fizyczna	Sianowo	Cieszonko		54	0018	177	BG	W02	3 388,00	308,00	3
1763	Osoba fizyczna	Sianowo	Cieszonko		70	0018	203/4	BM	W02	1 848,00	168,00	3

Lp.	Wykorzystujący wyroby zawierające azbest	Miejscowość	Część miejscowości	Ulica	Numer domu	Obręb	Numer działki ewidencyjnej	Rodzaj zabudowy	Rodzaj wyrobu	Ilość wyrobów zawierających azbest pozostała do unieszkodliwienia		Stopień pilności
										[kg]	[m2]	
1764	Osoba fizyczna	Sianowo			8	0018	3/2	BG	W02	462,00	42,00	3
1765	Osoba fizyczna	Sianowo			8	0018	3/2	BG	W02	985,60	89,60	3
1766	Osoba fizyczna	Sianowo			8	0018	3/2	BG	W02	1 663,20	151,20	3
	Osoba fizyczna	Sianowo			8	0018	3/2	BG	W02	3 218,60	282,60	3
	Osoba fizyczna	Sianowska Huta				0019	1	BG	W01	2 138,40	194,40	2
1769	Osoba fizyczna	Sianowska Huta				0019	133	BG	W02	3 388,00	308,00	3
1770	Osoba fizyczna	Sianowska Huta			1	0019	44/2	BG	W02	2 202,20	200,20	3
1771	Osoba fizyczna	Sianowska Huta			1	0019	44/2	BG	W02	3 465,00	315,00	3
1772	Osoba fizyczna	Sianowska Huta			1	0019	44/2	BG	W02	4 235,00	385,00	3
1773	Osoba fizyczna	Sianowska Huta			10	0019	120	BG	W02	1 478,40	134,40	3
1774	Osoba fizyczna	Sianowska Huta			10	0019	120	BG	W02	3 880,80	352,80	3
1775	Osoba fizyczna	Sianowska Huta			12	0019	141	BG	W02	831,60	75,60	3
1776	Osoba fizyczna	Sianowska Huta			13	0019	142/2	BG	W02	369,60	33,60	3
1777	Osoba fizyczna	Sianowska Huta			18	0019	25	BG	W02	1 863,40	169,40	3
1778	Osoba fizyczna	Sianowska Huta			18	0019	25	BG	W02	2 310,00	210,00	3
1779	Osoba fizyczna	Sianowska Huta			2	0019	573	BG	W02	2 217,60	201,60	3
1780	Osoba fizyczna	Sianowska Huta			2	0019	573	BG	W02	3 234,00	294,00	3
1781	Osoba fizyczna	Sianowska Huta			21	0019	311/1	BMG	W02	1 694,00	154,00	3
1782	Osoba fizyczna	Sianowska Huta			22	0019	277/4	BG	W02	3 080,00	280,00	3
1783	Osoba fizyczna	Sianowska Huta			25	0019	154/7	BG	W02	862,40	78,40	3
1784	Osoba fizyczna	Sianowska Huta			26	0019	154/7	BG	W02	2 926,00	266,00	2
1785	Osoba fizyczna	Sianowska Huta			26	0019	154/5	BG	W02	1 078,00	98,00	3
1786	Osoba fizyczna	Sianowska Huta			26	0019	154/5	BM	W02	1 232,00	112,00	3
1787	Osoba fizyczna	Sianowska Huta			29	0015	269	BG	W02	4 527,60	411,60	3
1788	Osoba fizyczna	Sianowska Huta			3	0019	41	BG	W02	616,00	56,00	3
1789	Osoba fizyczna	Sianowska Huta			3	0019	41	BG	W02	1 368,00	126,00	3
1790	Osoba fizyczna	Sianowska Huta			32	0019	477/1	BM	W02	1 293,60	117,60	3
1791	Osoba fizyczna	Sianowska Huta			32	0019	477/1	BG	W01	1 742,40	158,40	2
1792	Osoba fizyczna	Sianowska Huta			4	0019	35	BG	W02	4 235,00	385,00	3
1793	Osoba fizyczna	Sianowska Huta			5	0019	34	BG	W02	409,40	36,40	3
1794	Osoba fizyczna	Sianowska Huta			5	0019	34	BG	W02	1 170,40	106,40	3
1795	Osoba fizyczna	Sianowska Huta			7a	0019	33/1	BG	W02	539,00	49,00	3
1796	Osoba fizyczna	Sianowska Huta			7a	0019	33/1	BMG	W02	1 663,20	151,20	3
1797	Osoba fizyczna	Sianowska Huta			9	0019	116	BG	W02	431,20	39,20	3
1798	Osoba fizyczna	Sianowska Huta			9	0019	116	BG	W02	1 971,20	179,20	3
1799	Osoba fizyczna	Sitno				0020	74/7	BG	W02	323,40	29,40	3
	Osoba fizyczna	Sitno			109A	0020	51/24	BG	W02	916,30	83,30	3
	Osoba fizyczna	Sitno			11	0020	80/4	BM	W01	1 372,80	124,80	2
1802	Osoba fizyczna	Sitno			111	0020	54/28	BG	W02	554,40	50,40	3
1803	Osoba fizyczna	Sitno			119	0020	54/30	BG	W02	423,50	38,50	3
1804	Osoba fizyczna	Sitno			119	0020	54/38	BM	W02	2 202,20	200,20	3
1805	Osoba fizyczna	Sitno			125	0020	54/12	BG	W02	1 232,00	112,00	3
1806	Osoba fizyczna	Sitno			15	0020	75/2	BM	W02	1 247,40	113,40	2

Lp.	Wykorzystujący wyroby zawierające azbest	Miejscowość	Część miejscowości	Ulica	Numer domu	Obręb	Numer działki ewidencyjnej	Rodzaj zabudowy	Rodzaj wyrobu	Ilość wyrobów zawierających azbest pozostała do unieszkodliwienia		Stopień pilności
										[kg]	[m2]	
1807	Osoba fizyczna	Sitno			15	0020	75/2	BM	W02	1 940,40	176,40	3
1808	Osoba fizyczna	Sitno			17	0020	21	BG	W02	506,20	45,20	3
1809	Osoba fizyczna	Sitno			18	0020	70/8	BG	W02	1 108,80	100,80	3
	Osoba fizyczna	Sitno			18	0020	70/8	BG	W02	1 147,30	104,30	3
	Osoba fizyczna	Sitno			18	0020	70/8	BG	W02	1 432,20	130,20	3
1812	Osoba fizyczna	Sitno			18	0020	70/8	BM	W02	1 609,30	146,30	3
1813	Osoba fizyczna	Sitno			35A	0020	98	BG	W02	154,00	14,00	3
1814	Osoba fizyczna	Sitno			35A	0020	98	BM	W02	877,80	79,80	3
1815	Osoba fizyczna	Sitno			52	0020	10/6	BM	W02	1 078,00	98,00	3
1816	Osoba fizyczna	Sitno			53	0020	10/7	BM	W02	1 078,00	98,00	3
1817	Osoba fizyczna	Sitno			57	0020	9/21	BG	W02	808,50	73,50	3
1818	Osoba fizyczna	Sitno			57	0020	9/21	BM	W02	2 002,00	182,00	3
1819	Osoba fizyczna	Sitno			57	0020	9/21	BG	W02	2 464,00	224,00	3
1820	Osoba fizyczna	Sitno			58	0020	61	BG	W02	400,40	36,40	3
1821	Osoba fizyczna	Sitno			63	0020	11/13	BG	W02	400,40	36,40	3
1822	Osoba fizyczna	Sitno			63	0020	11/13	BI	W02	847,00	77,00	3
1823	Osoba fizyczna	Sitno			63	0020	11/13	BG	W02	2 772,00	252,00	3
1824	Osoba fizyczna	Sitno			63	0020	11/13	BG	W02	2 772,00	252,00	3
1825	Osoba fizyczna	Sitno			68	0020	174/3	BG	W02	739,20	67,20	2
1826	Osoba fizyczna	Sitno			68	0020	174/3	BG	W02	1 232,00	112,00	3
1827	Osoba fizyczna	Sitno			68	0020	174/3	BG	W02	1 293,60	117,60	2
1828	Osoba fizyczna	Sitno			68	0020	174/3	BM	W01	1 740,20	158,20	2
1829	Osoba fizyczna	Sitno			68	0020	174/3	BG	W02	3 619,00	329,00	3
1830	Osoba fizyczna	Sitno			71	0020	40/11	BM	W02	2 126,20	193,20	3
1831	Osoba fizyczna	Sitno			72	0020	43/22	BM	W02	2 032,80	184,80	3
1832	Osoba fizyczna	Sitno			73	0020	45/2	BG	W02	2 217,60	201,60	3
1833	Osoba fizyczna	Sitno			75	0020	46/40	BG	W02	246,40	22,40	3
1834	Osoba fizyczna	Sitno			75	0020	46/40	BG	W02	2 456,30	223,30	3
1835	Osoba fizyczna	Sitno			87	0020	48/19	BG	W02	831,50	75,60	3
1836	Osoba fizyczna	Sitno			87	0020	48/19	BG	W02	2 587,20	235,20	3
1837	Osoba fizyczna	Sitno			87	0020	48/19	BG	W02	3 698,00	336,00	3
1838	Osoba fizyczna	Smętowo Chmielińskie		Brukowa	2	0023	233	BG	W02	2 217,60	201,60	3
1839	Osoba fizyczna	Smętowo Chmielińskie		Brukowa	2	0023	233	BG	W02	2 618,00	238,00	3
1840	Osoba fizyczna	Smętowo Chmielińskie		Brukowa	2	0023	233	BG	W02	3 080,00	280,00	3
1841	Osoba fizyczna	Smętowo Chmielińskie		Brukowa	4	0023	228/3	BG	W02	220,00	20,00	3
1842	Osoba fizyczna	Smętowo Chmielińskie		Brukowa	4	0023	228/3	BG	W02	2 695,00	245,00	3
	Osoba fizyczna	Smętowo Chmielińskie		Brukowa	6	0023	228/2	BG	W02	431,20	39,20	3
	Osoba fizyczna	Smętowo Chmielińskie		Brukowa	6	0023	228/2	BM	W02	1 524,60	138,60	3
1845	Osoba fizyczna	Smętowo Chmielińskie		Łąkowa		0023	312/5	BG	W02	3 388,00	308,00	3
1846	Osoba fizyczna	Smętowo Chmielińskie		Łąkowa		0023	179	BG	W02	3 465,00	315,00	3
1847	Osoba fizyczna	Smętowo Chmielińskie		Łąkowa	1	0023	324/1	BG	W02	539,00	49,00	3
1848	Osoba fizyczna	Smętowo Chmielińskie		Łąkowa	3	0023	235	BG	W02	1 232,00	112,00	2
1849	Osoba fizyczna	Smętowo Chmielińskie		Łąkowa	3	0023	235	BG	W02	2 479,40	225,40	3

Lp.	Wykorzystujący wyroby zawierające azbest	Miejscowość	Część miejscowości	Ulica	Numer domu	Obręb	Numer działki ewidencyjnej	Rodzaj zabudowy	Rodzaj wyrobu	Ilość wyrobów zawierających azbest pozostała do unieszkodliwienia		Stopień pilności
										[kg]	[m2]	
1850	Osoba fizyczna	Śmętowo Chmielińskie		Łąkowa	3	0023	235	BG	W02	9 383,00	853,00	3
1851	Osoba fizyczna	Śmętowo Chmielińskie		Łąkowa	4	0023	312/6	BM	W02	462,00	42,00	3
1852	Osoba fizyczna	Śmętowo Chmielińskie		Łąkowa	4	0023	312/6	BG	W02	2 494,80	226,80	3
	Osoba fizyczna	Śmętowo Chmielińskie		Łąkowa	6	0023	313/2	BG	W02	5 423,00	493,00	3
	Osoba fizyczna	Śmętowo Chmielińskie		Polna	25	0023	340/5	BG	W02	654,40	50,40	3
1855	Osoba fizyczna	Śmętowo Chmielińskie		Polna	25	0023	340/5	BG	W02	1 463,00	133,00	3
1856	Osoba fizyczna	Śmętowo Chmielińskie		Polna	25	0023	340/5	BG	W02	1 601,60	145,60	3
1857	Osoba fizyczna	Śmętowo Chmielińskie		Polna	29	0023	117/2	BG	W02	246,40	22,40	3
1858	Osoba fizyczna	Śmętowo Chmielińskie		Polna	29	0023	117/2	BG	W02	539,00	49,00	2
1859	Osoba fizyczna	Śmętowo Chmielińskie		Polna	29	0023	117/2	BG	W02	4 741,00	431,00	3
1860	Osoba fizyczna	Śmętowo Chmielińskie		Polna	7	0023	124/4	BG	W02	770,00	70,00	3
1861	Osoba fizyczna	Śmętowo Chmielińskie		Polna	7	0023	124/4	BG	W02	2 564,10	233,10	3
1862	Osoba fizyczna	Śmętowo Chmielińskie		Pokudniowa	5	0023	274/2	BG	W02	462,00	42,00	3
1863	Osoba fizyczna	Śmętowo Chmielińskie		Pokudniowa	5	0023	274/2	BG	W02	2 233,00	203,00	3
1864	Osoba fizyczna	Śmętowo Chmielińskie		Śloneczne Wzgórze		0023	269/13	BG	W02	369,50	33,60	3
1865	Osoba fizyczna	Śmętowo Chmielińskie		Śloneczne Wzgórze		0023	269/13	BG	W02	770,00	70,00	2
1866	Osoba fizyczna	Śmętowo Chmielińskie		Śloneczne Wzgórze		0023	271/18	BG	W02	2 494,80	226,80	3
1867	Osoba fizyczna	Śmętowo Chmielińskie		Śloneczne Wzgórze		0023	271/18	BG	W02	3 080,00	280,00	3
1868	Osoba fizyczna	Śmętowo Chmielińskie		Śloneczne Wzgórze	20	0023	269/11	BG	W02	462,00	42,00	2
1869	Osoba fizyczna	Śmętowo Chmielińskie		Śloneczne Wzgórze	20	0023	269/11	BG	W02	1 016,40	92,40	3
1870	Osoba fizyczna	Śmętowo Chmielińskie		Śloneczne Wzgórze	20	0023	269/11	BM	W02	1 293,60	117,60	3
1871	Osoba fizyczna	Śmętowo Chmielińskie		Śloneczne Wzgórze	20	0023	269/11	BG	W02	1 386,00	126,00	2
1872	Osoba fizyczna	Śmętowo Chmielińskie		Śloneczne Wzgórze	4	0023	261/3	BG	W02	2 772,00	252,00	3
1873	Osoba fizyczna	Śmętowo Chmielińskie		Śloneczne Wzgórze	7	0023	273/2	BM	W02	77,00	7,00	3
1874	Osoba fizyczna	Śmętowo Chmielińskie		Śloneczne Wzgórze	7	0023	273/2	BI	W01	220,00	20,00	3
1875	Osoba fizyczna	Śmętowo Chmielińskie		Śloneczne Wzgórze	7	0023	273/2	BG	W02	2 009,70	182,70	3
1876	Osoba fizyczna	Śmętowo Chmielińskie		Spacerowa	1	0023	292/6	BG	W02	4 070,00	370,00	3
1877	Osoba fizyczna	Śmętowo Chmielińskie		Spacerowa	10	0023	308	BG	W02	1 108,80	100,80	3
1878	Osoba fizyczna	Śmętowo Chmielińskie		Spacerowa	12	0023	309/4	BG	W02	3 047,00	277,00	1
1879	Osoba fizyczna	Śmętowo Chmielińskie		Spacerowa	12	0023	309/4	BG	W02	3 696,00	336,00	2
1880	Osoba fizyczna	Śmętowo Chmielińskie		Spacerowa	16	0023	329	BG	W02	369,60	33,60	2
1881	Osoba fizyczna	Śmętowo Chmielińskie		Spacerowa	16	0023	329	BG	W02	862,40	78,40	3
1882	Osoba fizyczna	Śmętowo Chmielińskie		Spacerowa	16	0023	329	BM	W02	1 108,80	100,80	3
1883	Osoba fizyczna	Śmętowo Chmielińskie		Spacerowa	16	0023	329	BG	W02	1 524,60	138,60	2
1884	Osoba fizyczna	Śmętowo Chmielińskie		Spacerowa	2	0023	303/2	BG	W02	739,20	67,20	3
1885	Osoba fizyczna	Śmętowo Chmielińskie		Spacerowa	2	0023	303/2	BG	W02	1 386,00	126,00	3
	Osoba fizyczna	Śmętowo Chmielińskie		Spacerowa	2	0023	303/2	BM	W01	1 606,00	146,00	2
	Osoba fizyczna	Śmętowo Chmielińskie		Spacerowa	4	0023	305/4	BG	W02	3 080,00	280,00	3
1888	Osoba fizyczna	Śmętowo Chmielińskie		Spacerowa	6	0023	306	BG	W02	1 247,40	113,40	3
1889	Osoba fizyczna	Śmętowo Chmielińskie		Spacerowa	6	0023	306	BM	W02	2 376,00	216,00	3
1890	Osoba fizyczna	Śmętowo Chmielińskie		Spacerowa	6	0023	306	BG	W02	2 402,40	218,40	3
1891	Osoba fizyczna	Śmętowo Chmielińskie		Spacerowa	6	0023	306	BG	W02	3 663,00	333,00	3
1892	Osoba fizyczna	Śmętowo Chmielińskie		Spacerowa	8	0023	310	BG	W02	1 815,00	165,00	3

Lp.	Wykorzystujący wyroby zawierające azbest	Miejscowość	Część miejscowości	Ulica	Numer domu	Obręb	Numer działki ewidencyjnej	Rodzaj zabudowy	Rodzaj wyrobu	Ilość wyrobów zawierających azbest pozostała do unieszkodliwienia		Stopień pilności
										[kg]	[m2]	
1893	Osoba fizyczna	Smętowo Chmielińskie		Spacerowa	9	0023	294/1	BG	W02	462,00	42,00	3
1894	Osoba fizyczna	Smętowo Chmielińskie				0023	303/1	BUP	W02	528,00	48,00	2
1895	Osoba fizyczna	Smętowo Chmielińskie			27	0023	117/3	BG	W02	6 270,00	570,00	3
	Osoba fizyczna	Staniszewo				0021	336	BG	W02	877,86	79,80	3
	Osoba fizyczna	Staniszewo				0021	336	BMG	W01	1 452,00	132,00	3
1898	Osoba fizyczna	Staniszewo	Kamionka			0021	127/6	BM	W02	2 032,80	184,80	3
1899	Osoba fizyczna	Staniszewo			103	0021	332/1	BM	W02	1 247,40	113,40	3
1900	Osoba fizyczna	Staniszewo	Kępa		110	0021	63	BG	W02	924,00	84,00	3
1901	Osoba fizyczna	Staniszewo	Kępa		110	0021	63	BG	W02	2 079,00	189,00	2
1902	Osoba fizyczna	Staniszewo	Kępa		110	0021	63	BG	W02	2 263,80	205,80	3
1903	Osoba fizyczna	Staniszewo	Kępa		110	0021	63	BG	W02	3 326,40	302,40	3
1904	Osoba fizyczna	Staniszewo			110a	0021	69/18	BM	W02	1 878,80	170,80	3
1905	Osoba fizyczna	Staniszewo			110d	0021	69/6	BG	W02	369,60	33,60	2
1906	Osoba fizyczna	Staniszewo			111	0021	28/4	BG	W02	4 345,00	395,00	3
1907	Osoba fizyczna	Staniszewo			111	0021	28/4	BG	W02	5 636,40	512,40	3
1908	Osoba fizyczna	Staniszewo			112	0021	47/8	BG	W02	3 218,80	292,80	3
1909	Osoba fizyczna	Staniszewo			112	0021	47/8	BG	W02	4 400,00	400,00	3
1910	Osoba fizyczna	Staniszewo			115A	0021	269/1	BG	W02	462,00	42,00	3
1911	Osoba fizyczna	Staniszewo			115A	0021	269/1	BM	W02	1 570,80	142,80	3
1912	Osoba fizyczna	Staniszewo			117a	0021	279/6	BM	W02	2 217,60	201,60	3
1913	Osoba fizyczna	Staniszewo			121	0021	298	BG	W02	862,40	78,40	3
1914	Osoba fizyczna	Staniszewo			122	0021	282	BM	W02	2 402,40	218,40	3
1915	Osoba fizyczna	Staniszewo			122	0021	282	BG	W02	2 464,00	224,00	3
1916	Osoba fizyczna	Staniszewo			123	0021	252/4	BG	W02	1 683,20	151,20	2
1917	Osoba fizyczna	Staniszewo			123	0021	252/4	BMG	W02	3 080,00	280,00	3
1918	Osoba fizyczna	Staniszewo			124	0021	207/1	BG	W02	1 293,60	117,60	3
1919	Osoba fizyczna	Staniszewo			124	0021	207/1	BM	W02	1 694,00	154,00	3
1920	Osoba fizyczna	Staniszewo			124	0021	207/1	BG	W02	1 848,00	168,00	3
1921	Osoba fizyczna	Staniszewo			125	0021	203	BG	W02	2 879,80	261,80	3
1922	Osoba fizyczna	Staniszewo			125	0021	203	BG	W02	3 146,00	286,00	3
1923	Osoba fizyczna	Staniszewo			125	0021	203	BG	W02	4 250,40	386,40	3
1924	Osoba fizyczna	Staniszewo	Przytoki		126	0021	210	BG	W02	440,00	40,00	3
1925	Osoba fizyczna	Staniszewo	Przytoki		126	0021	210	BG	W02	800,80	72,80	3
1926	Osoba fizyczna	Staniszewo	Przytoki		126	0021	210	BG	W02	1 386,00	126,00	3
1927	Osoba fizyczna	Staniszewo	Przytoki		126	0021	210	BG	W02	3 388,00	308,00	3
	Osoba fizyczna	Staniszewo			127	0021	176/1	BG	W02	4 404,40	400,40	3
	Osoba fizyczna	Staniszewo			128	0021	167/5	BG	W02	539,00	49,00	3
	Osoba fizyczna	Staniszewo			128	0021	167/5	BG	W02	1 155,00	105,00	3
1931	Osoba fizyczna	Staniszewo			128	0021	167/5	BM	W02	1 724,80	156,80	3
1932	Osoba fizyczna	Staniszewo			128	0021	167/5	BG	W02	2 002,00	182,00	3
1933	Osoba fizyczna	Staniszewo			128A	0021	507	BG	W02	1 309,00	119,00	3
1934	Osoba fizyczna	Staniszewo			128A	0021	507	BM	W02	1 894,00	154,00	3
1935	Osoba fizyczna	Staniszewo			129	0021	544/2	BG	W02	539,00	49,00	3

Lp.	Wykorzystujący wyroby zawierające azbest	Miejscowość	Część miejscowości	Ulica	Numer domu	Obręb	Numer działki ewidencyjnej	Rodzaj zabudowy	Rodzaj wyrobu	Ilość wyrobów zawierających azbest pozostała do unieszkodliwienia		Stopień pilności
										[kg]	[m2]	
1936	Osoba fizyczna	Staniszewo			129	0021	544/2	BG	W02	990,00	90,00	3
1937	Osoba fizyczna	Staniszewo			129	0021	544/2	BM	W02	2 494,80	226,80	3
1938	Osoba fizyczna	Staniszewo			129	0021	544/2	BG	W02	3 049,20	277,20	3
1939	Osoba fizyczna	Staniszewo			13	0021	502	BM	W02	2 541,00	231,00	3
1940	Osoba fizyczna	Staniszewo			130	0021	164	BG	W02	3 311,00	301,00	3
1941	Osoba fizyczna	Staniszewo			131	0021	173	BG	W02	184,80	16,80	3
1942	Osoba fizyczna	Staniszewo			131	0021	173	BG	W02	231,00	21,00	3
1943	Osoba fizyczna	Staniszewo			131	0021	173	BG	W02	1 663,20	151,20	3
1944	Osoba fizyczna	Staniszewo			131	0021	173	BM	W02	2 310,00	210,00	3
1945	Osoba fizyczna	Staniszewo			131	0021	173	BG	W02	2 456,30	223,30	3
1946	Osoba fizyczna	Staniszewo			131	0021	173	BG	W02	2 772,00	252,00	3
1947	Osoba fizyczna	Staniszewo			132	0021	174	BM	W02	3 049,20	277,20	3
1948	Osoba fizyczna	Staniszewo			133	0021	186	BG	W02	215,60	19,60	3
1949	Osoba fizyczna	Staniszewo			133	0021	186	BG	W02	539,00	49,00	3
1950	Osoba fizyczna	Staniszewo			133	0021	186	BG	W02	2 310,00	210,00	3
1951	Osoba fizyczna	Staniszewo	Raj		134	0021	188	BG	W02	1 078,00	98,00	3
1952	Osoba fizyczna	Staniszewo	Raj		134	0021	188	BG	W02	2 956,80	268,80	3
1953	Osoba fizyczna	Staniszewo			136	0021	201	BG	W02	970,20	88,20	3
1954	Osoba fizyczna	Staniszewo	Krzewino		137	0021	14	BG	W02	970,20	88,20	3
1955	Osoba fizyczna	Staniszewo	Krzewino		137	0021	14	BG	W02	2 926,00	266,00	2
1956	Osoba fizyczna	Staniszewo	Kamionka		138	0021	114/2	BG	W02	462,00	42,00	3
1957	Osoba fizyczna	Staniszewo	Kamionka		138	0021	114/2	BG	W02	4 804,80	436,80	3
1958	Osoba fizyczna	Staniszewo	Kamionka		139	0021	94/4	BM	W02	2 402,40	218,40	3
1959	Osoba fizyczna	Staniszewo	Kamionka		139	0021	94/4	BG	W02	2 618,00	238,00	3
1960	Osoba fizyczna	Staniszewo			140	0021	93	BG	W02	5 266,80	478,80	2
1961	Osoba fizyczna	Staniszewo	Kamionka		142	0021	127/7	BM	W02	2 217,60	201,60	3
1962	Osoba fizyczna	Staniszewo	Kamionka		143	0021	149	BG	W02	831,60	75,60	3
1963	Osoba fizyczna	Staniszewo	Kamionka		143	0021	149	BG	W02	2 926,00	266,00	3
1964	Osoba fizyczna	Staniszewo	Kamionka		143	0021	149	BG	W02	3 311,00	301,00	3
1965	Osoba fizyczna	Staniszewo			152	0021	525	BG	W02	1 108,80	100,80	3
1966	Osoba fizyczna	Staniszewo			152	0021	525	BG	W02	3 465,00	315,00	2
1967	Osoba fizyczna	Staniszewo			152	0021	525	BG	W02	3 896,20	354,20	3
1968	Osoba fizyczna	Staniszewo			18	0021	393/5	BG	W02	585,20	53,20	3
1969	Osoba fizyczna	Staniszewo			1c	0021	514	BG	W02	492,80	44,80	3
1970	Osoba fizyczna	Staniszewo			1H	0021	157/8	BG	W02	431,20	39,20	3
1971	Osoba fizyczna	Staniszewo			25	0021	385/3	BG	W02	3 080,00	280,00	3
1972	Osoba fizyczna	Staniszewo			25	0021	542	BG	W02	4 065,60	369,60	3
1973	Osoba fizyczna	Staniszewo			25	0021	542	BG	W02	4 404,40	400,40	3
1974	Osoba fizyczna	Staniszewo			30	0021	379/4	BM	W02	2 587,20	235,20	3
1975	Osoba fizyczna	Staniszewo			30	0021	379/4	BG	W02	2 772,00	252,00	3
1976	Osoba fizyczna	Staniszewo			30	0021	379/4	BG	W02	3 511,20	319,20	3
1977	Osoba fizyczna	Staniszewo			31	0021	378	BG	W02	1 524,60	138,60	2
1978	Osoba fizyczna	Staniszewo			31	0021	378	BM	W02	1 732,60	157,60	3

Lp.	Wykorzystujący wyroby zawierające azbest	Miejscowość	Część miejscowości	Ulica	Numer domu	Obręb	Numer działki ewidencyjnej	Rodzaj zabudowy	Rodzaj wyrobu	Ilość wyrobów zawierających azbest pozostała do unieszkodliwienia		Stopień pilności
										[kg]	[m2]	
1979	Osoba fizyczna	Staniszewo			41	0021	369/4	BG	W02	462,00	42,00	3
1980	Osoba fizyczna	Staniszewo			41	0021	369/4	BG	W02	2 158,00	196,00	3
1991	Osoba fizyczna	Staniszewo			41	0021	369/4	BG	W02	3 880,80	352,80	3
	Osoba fizyczna	Staniszewo			42	0021	367	BM	W02	1 694,00	154,00	3
	Osoba fizyczna	Staniszewo			42	0021	367	BMG	W02	1 971,20	179,20	3
1984	Osoba fizyczna	Staniszewo			43	0021	371/3	BG	W02	3 896,20	354,20	3
1985	Osoba fizyczna	Staniszewo			49	0021	428	BM	W02	1 386,00	126,00	3
1986	Osoba fizyczna	Staniszewo			51	0021	366/1	BG	W02	3 080,00	280,00	3
1987	Osoba fizyczna	Staniszewo			52	0021	365/1	BG	W02	4 250,40	386,40	3
1988	Osoba fizyczna	Staniszewo			55	0021	425	BG	W02	831,60	75,60	3
1989	Osoba fizyczna	Staniszewo			55	0021	425	BG	W02	2 956,80	268,80	3
1990	Osoba fizyczna	Staniszewo			55	0021	425	BG	W02	3 349,50	304,50	3
1991	Osoba fizyczna	Staniszewo			55	0021	425	BG	W02	4 620,00	420,00	3
1992	Osoba fizyczna	Staniszewo			57	0021	440	BG	W02	3 896,20	354,20	3
1993	Osoba fizyczna	Staniszewo			58	0021	360/3	BG	W02	261,80	23,80	3
1994	Osoba fizyczna	Staniszewo			58	0021	360/3	BG	W02	1 778,70	161,70	3
1995	Osoba fizyczna	Staniszewo			59	0021	359/1	BM	W02	1 309,00	119,00	3
1996	Osoba fizyczna	Staniszewo			61	0021	436	BM	W02	1 316,70	119,70	3
1997	Osoba fizyczna	Staniszewo			63	0021	359/1	BG	W02	1 201,20	109,20	3
1998	Osoba fizyczna	Staniszewo			63	0021	358/1	BG	W02	2 618,00	238,00	3
1999	Osoba fizyczna	Staniszewo			63	0021	359/1	BG	W02	2 710,40	246,40	3
2000	Osoba fizyczna	Staniszewo			64	0021	367/1	BG	W02	3 523,30	320,30	3
2001	Osoba fizyczna	Staniszewo			66	0021	442	BG	W02	770,00	70,00	3
2002	Osoba fizyczna	Staniszewo			66	0021	442	BG	W02	2 879,80	261,80	2
2003	Osoba fizyczna	Staniszewo			67	0021	443	BG	W02	2 618,00	238,00	3
2004	Osoba fizyczna	Staniszewo			69	0021	359/1	BG	W02	2 618,00	238,00	3
2005	Osoba fizyczna	Staniszewo			71	0021	355/4	BG	W02	554,40	50,40	3
2006	Osoba fizyczna	Staniszewo			72	0021	452/1	BG	W02	885,50	80,50	3
2007	Osoba fizyczna	Staniszewo			72	0021	452/1	BG	W02	3 658,60	332,60	3
2008	Osoba fizyczna	Staniszewo			76	0021	345/1	BM	W02	1 940,40	176,40	3
2009	Osoba fizyczna	Staniszewo			77	0021	347	BM	W02	1 617,00	147,00	3
2010	Osoba fizyczna	Staniszewo			83	0021	327/5	BG	W02	1 293,60	117,60	3
2011	Osoba fizyczna	Staniszewo			83	0021	327/5	BG	W02	1 386,00	126,00	3
2012	Osoba fizyczna	Staniszewo			83	0021	327/5	BG	W02	1 524,60	138,60	3
2013	Osoba fizyczna	Staniszewo			83	0021	327/5	BG	W02	1 760,00	160,00	3
2014	Osoba fizyczna	Staniszewo			85	0021	335/1	BM	W02	1 694,00	154,00	3
	Osoba fizyczna	Staniszewo			87	0021	334	BM	W02	1 232,00	112,00	3
	Osoba fizyczna	Staniszewo			89	0021	338	BG	W02	1 108,80	100,80	3
2017	Osoba fizyczna	Staniszewo			90	0021	337/1	BM	W02	1 386,00	126,00	3
2018	Osoba fizyczna	Staniszewo			93	0021	456	BG	W02	564,40	50,40	3
2019	Osoba fizyczna	Staniszewo			99	0021	468	BG	W02	431,20	39,20	3
2020	Osoba fizyczna	Staniszewo			99	0021	468	BG	W02	577,50	52,50	3
2021	Osoba fizyczna	Stara Huta				0022	185/2	BG	W02	215,60	19,60	2

Lp.	Wykorzystujący wyroby zawierające azbest	Miejscowość	Część miejscowości	Ulica	Numer domu	Obręb	Numer działki ewidencyjnej	Rodzaj zabudowy	Rodzaj wyrobu	Ilość wyrobów zawierających azbest pozostała do unieszkodliwienia		Stopień pilności
										[kg]	[m2]	
2022	Osoba fizyczna	Stara Huta				0022	137/2	BG	W02	431,20	39,20	3
2023	Osoba fizyczna	Stara Huta				0022	68	BG	W02	462,00	42,00	3
2024	Osoba fizyczna	Stara Huta				0022	137/2	BG	W02	616,00	56,00	3
	Osoba fizyczna	Stara Huta				0022	137/2	BG	W02	662,40	78,40	3
	Osoba fizyczna	Stara Huta				0022	137/2	BG	W02	1 663,20	151,20	3
2027	Osoba fizyczna	Stara Huta				0022	137/2	BMG	W02	4 235,00	385,00	3
2028	Osoba fizyczna	Stara Huta			1	0022	64	BG	W02	739,20	67,20	3
2029	Osoba fizyczna	Stara Huta			1	0022	64	BG	W02	5 060,00	460,00	3
2030	Osoba fizyczna	Stara Huta			1	0022	64	BG	W02	5 577,00	507,00	3
2031	Osoba fizyczna	Stara Huta			1	0022	64	BG	W02	5 676,00	516,00	3
2032	Osoba fizyczna	Stara Huta			10	0022	139/1	BG	W02	539,00	49,00	3
2033	Osoba fizyczna	Stara Huta			10	0022	139/1	BG	W02	970,20	88,20	2
2034	Osoba fizyczna	Stara Huta			10	0022	139/1	BM	W02	2 833,60	257,60	3
2035	Osoba fizyczna	Stara Huta			10	0022	139/1	BG	W02	3 003,00	273,00	3
2036	Osoba fizyczna	Stara Huta			12	0022	140	BG	W02	1 078,00	98,00	3
2037	Osoba fizyczna	Stara Huta			12	0022	140	BG	W02	1 809,30	146,30	3
2038	Osoba fizyczna	Stara Huta			12	0022	140	BG	W02	2 541,00	231,00	3
2039	Osoba fizyczna	Stara Huta			12	0022	140	BG	W02	4 037,00	367,00	3
2040	Osoba fizyczna	Stara Huta			13	0006	141	BG	W02	5 775,00	525,00	3
2041	Osoba fizyczna	Stara Huta			15	0022	77/6	BG	W02	3 850,00	350,00	2
2042	Osoba fizyczna	Stara Huta			16	0022	142	BG	W02	1 663,20	151,20	2
2043	Osoba fizyczna	Stara Huta			16	0022	142	BM	W02	1 694,00	154,00	2
2044	Osoba fizyczna	Stara Huta			16	0022	142	BG	W02	3 141,60	285,60	2
2045	Osoba fizyczna	Stara Huta			16	0022	142	BG	W02	3 388,00	308,00	2
2046	Osoba fizyczna	Stara Huta			2	0022	70	BM	W02	2 371,60	215,60	3
2047	Osoba fizyczna	Stara Huta			2	0022	70	BG	W02	2 541,00	231,00	3
2048	Osoba fizyczna	Stara Huta			2	0022	70	BG	W02	3 234,00	294,00	3
2049	Osoba fizyczna	Stara Huta			20B	0022	101/1	BM	W02	2 002,00	182,00	3
2050	Osoba fizyczna	Stara Huta			21	0022	103/6	BG	W02	3 927,00	357,00	3
2051	Osoba fizyczna	Stara Huta			22	0022	131/2	BG	W02	616,00	56,00	3
2052	Osoba fizyczna	Stara Huta			22	0022	131/2	BM	W02	2 032,80	184,80	3
2053	Osoba fizyczna	Stara Huta			22	0022	131/2	BG	W02	3 388,00	308,00	3
2054	Osoba fizyczna	Stara Huta			24	0022	175/3	BM	W02	2 77,20	25,20	3
2055	Osoba fizyczna	Stara Huta			24	0022	175/3	BG	W02	1 001,00	91,00	3
2056	Osoba fizyczna	Stara Huta			24	0022	175/3	BG	W02	1 524,60	138,60	3
2057	Osoba fizyczna	Stara Huta			24	0022	175/3	BM	W02	2 402,40	218,40	3
	Osoba fizyczna	Stara Huta			25	0022	165/2	BG	W02	184,80	16,80	3
	Osoba fizyczna	Stara Huta			25	0022	165/2	BG	W02	924,00	84,00	3
2060	Osoba fizyczna	Stara Huta			25	0022	165/2	BM	W02	1 817,20	165,20	3
2061	Osoba fizyczna	Stara Huta			26	0022	163/2	BG	W02	646,80	58,80	3
2062	Osoba fizyczna	Stara Huta			26	0022	163/2	BG	W02	1 570,80	142,80	3
2063	Osoba fizyczna	Stara Huta			26	0022	163/2	BG	W02	2 710,40	246,40	3
2064	Osoba fizyczna	Stara Huta			26	0022	163/2	BG	W02	4 125,00	375,00	3



Lp.	Wykorzystujący wyroby zawierające azbest	Miejscowość	Część miejscowości	Ulica	Numer domu	Obręb	Numer działki ewidencyjnej	Rodzaj zabudowy	Rodzaj wyrobu	Ilość wyrobów zawierających azbest pozostała do unieszkodliwienia		Stopień pilności
										[kg]	[m2]	
2065	Osoba fizyczna	Stara Huta			27	0022	144/2	BG	W02	554,40	50,40	3
2066	Osoba fizyczna	Stara Huta			27	0022	144/2	BG	W02	3 726,80	338,80	3
2067	Osoba fizyczna	Stara Huta			27	0022	144/2	BG	W02	4 158,00	378,00	3
	Osoba fizyczna	Stara Huta			29	0022	8	BG	W02	4 070,00	370,00	3
	Osoba fizyczna	Stara Huta			29	0022	8	BG	W02	6 050,00	550,00	3
2070	Osoba fizyczna	Stara Huta			31	0022	150	BI	W02	1 724,80	156,80	3
2071	Osoba fizyczna	Stara Huta			32	0022	160/2	BG	W02	2 233,00	203,00	2
2072	Osoba fizyczna	Stara Huta			33	0022	128/3	BG	W02	308,00	28,00	3
2073	Osoba fizyczna	Stara Huta			33	0022	128/3	BG	W02	400,40	36,40	3
2074	Osoba fizyczna	Stara Huta			33	0022	128/3	BG	W02	831,60	75,60	3
2075	Osoba fizyczna	Stara Huta			35	0022	117	BG	W02	862,40	78,40	2
2076	Osoba fizyczna	Stara Huta			35	0022	117	BG	W02	1 047,20	95,20	3
2077	Osoba fizyczna	Stara Huta			35	0022	117	BG	W02	1 478,40	134,40	3
2078	Osoba fizyczna	Stara Huta			35	0022	117	BM	W02	2 217,60	201,60	3
2079	Osoba fizyczna	Stara Huta			35	0022	117	BG	W02	2 464,00	224,00	3
2080	Osoba fizyczna	Stara Huta			36	0022	116	BG	W02	1 108,80	100,80	3
2081	Osoba fizyczna	Stara Huta			36	0022	116	BM	W02	2 032,80	184,80	3
2082	Osoba fizyczna	Stara Huta			36	0022	116	BG	W02	3 696,00	336,00	3
2083	Osoba fizyczna	Stara Huta			36	0022	116	BG	W02	3 880,80	352,80	3
2084	Osoba fizyczna	Stara Huta			38	0022	109	BG	W02	5 390,00	490,00	3
2085	Osoba fizyczna	Stara Huta			39	0022	108	BG	W02	970,20	88,20	3
2086	Osoba fizyczna	Stara Huta			39	0022	108	BM	W02	1 540,00	140,00	3
2087	Osoba fizyczna	Stara Huta			39	0022	108	BG	W02	2 387,00	217,00	2
2088	Osoba fizyczna	Stara Huta			4	0022	63/1	BG	W02	1 540,00	140,00	3
2089	Osoba fizyczna	Stara Huta			40	0022	104	BG	W02	2 926,00	266,00	3
2090	Osoba fizyczna	Stara Huta			5	0022	138	BG	W02	4 065,60	369,60	3
2091	Osoba fizyczna	Stara Huta			5	0022	138	BG	W02	4 840,00	440,00	3
2092	Osoba fizyczna	Stara Huta			6	0022	71	BG	W02	3 927,00	357,00	3
2093	Osoba fizyczna	Stara Huta			9	0022	77/11	BMG	W02	2 772,00	252,00	3
2094	Osoba fizyczna	Stara Huta			9a	0022	77/13	BM	W02	1 724,80	156,80	3
2095	Osoba fizyczna	Staryszka Buda		Kartuska	17	0013	365/2	BG	W02	4 895,00	445,00	1

Legenda:

Rodzaj zabudowy:

- BM - budynek mieszkalny
- BG - budynek gospodarczy
- BP - budynek przemysłowy
- BUP - budynek użyteczności publicznej
- BI - budynek inny
- BMG - budynek mieszkalno-gospodarczy
- AZ - azbest zmagazynowany

Rodzaj wyrobu:

Lp.	Wykorzystujący wyroby zawierające azbest	Miejscowość	Część miejscowości	Ulica	Numer domu	Obręb	Numer działki ewidencyjnej	Rodzaj zabudowy	Rodzaj wyrobu	Ilość wyrobów zawierających azbest pozostała do unieszkodliwienia		Stopień pilności
										[kg]	[m2]	

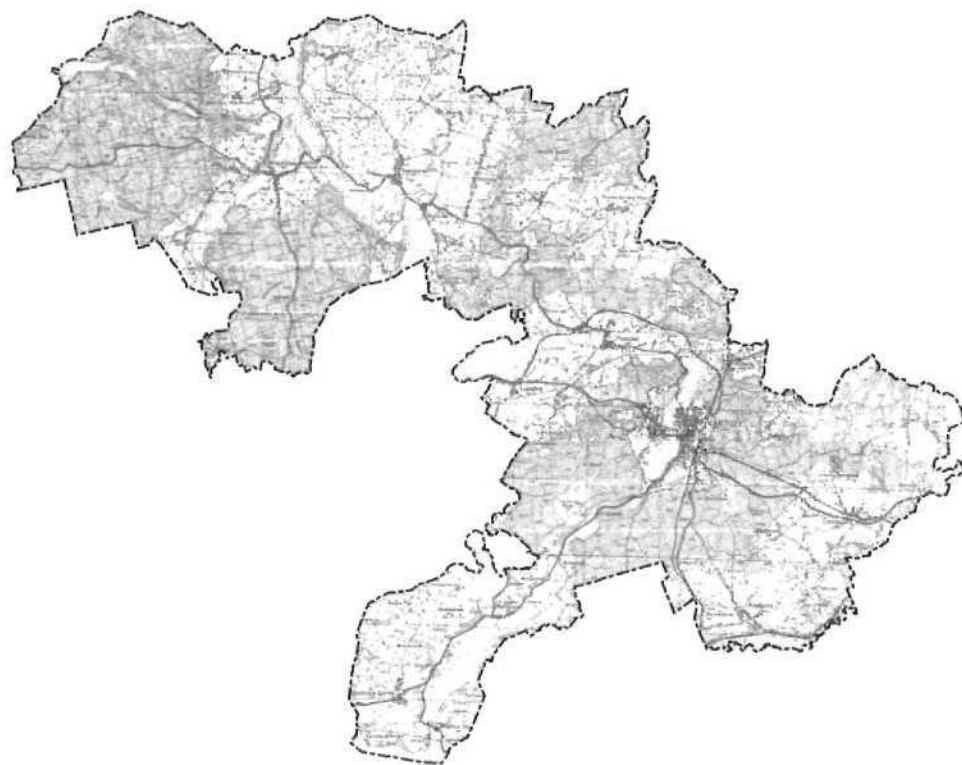
WD1 - Płyty azbestowo-cementowe płaskie stosowane w budownictwie

WD2 - Płyty azbestowo-cementowe faliste dla budownictwa

WD3.1 - Rury i złącza azbestowo-cementowe do unieszkodliwienia

# **INWENTARYZACJA WYROBÓW ZAWIERAJĄCYCH AZBEST NA TERENIE GMINY KARTUZY**

## **WARSTWA OBRYŚÓW OBIEKTÓW GMINY KARTUZY**



KARTUZY, PAŹDZIERNIK 2017 R.

ID	TERYT8	OBREB4	NDE	ILOSC	MAGAZ
1	220502_4	0001	111/2	92.40	
2	220502_4	0001	12/30	18.20	
3	220502_4	0001	12/54	16.80	
4	220502_4	0001	123	252.00	
5	220502_4	0001	185	13.00	
6	220502_4	0001	195	15.00	
7	220502_4	0001	40/1	145.20	
8	220502_4	0001	42	58.80	
9	220502_4	0001	62	56.00	
10	220502_4	0001	62	133.00	
11	220502_4	0001	68/13	24.00	
12	220502_4	0001	7/19	25.00	
13	220502_4	0001	74/6	89.60	
14	220502_4	0001	76/6	90.80	
15	220502_4	0001	8/11	96.00	
16	220502_4	0001	82/2	216.00	
17	220502_4	0001	82/4	168.00	
18	220502_4	0001	88/6	42.00	
19	220502_4	0002	101	215.60	
20	220502_4	0002	104	122.40	
21	220502_4	0002	106	198.00	
22	220502_4	0002	108	170.00	
23	220502_4	0002	116/3	21.00	
24	220502_4	0002	116/3	56.00	
25	220502_4	0002	117/1	56.00	
26	220502_4	0002	120/1	49.00	
27	220502_4	0002	120/1	190.00	
28	220502_4	0002	132	172.80	
29	220502_4	0002	26/6	88.20	
30	220502_4	0002	53	44.80	
31	220502_4	0002	56	28.00	
32	220502_4	0002	56	200.20	
33	220502_4	0002	68	184.80	
34	220502_4	0002	8/19	20.00	
35	220502_4	0002	8/19	161.00	
36	220502_4	0002	89	145.20	
37	220502_4	0002	92	16.36	
38	220502_4	0002	94	140.00	
39	220502_4	0003	132/2	10.00	
40	220502_4	0003	135/1	88.20	
41	220502_4	0003	14	50.40	
42	220502_4	0003	192/1	42.00	
43	220502_4	0003	192/1	261.80	
44	220502_4	0003	22/5	368.00	
45	220502_4	0003	231	56.00	
46	220502_4	0003	259	15.00	
47	220502_4	0003	265/1	368.00	
48	220502_4	0003	274	20.00	
49	220502_4	0003	274	39.00	
50	220502_4	0003	275	74.00	
51	220502_4	0003	283	368.00	
52	220502_4	0003	31	8.40	
53	220502_4	0003	42/6	368.00	
54	220502_4	0003	42/8	368.00	
55	220502_4	0003	55/10	134.00	
56	220502_4	0003	57/2	222.00	
57	220502_4	0003	59	751.00	
58	220502_4	0003	69/2	93.60	

ID	TERYT8	OBREB4	NDE	ILOSC	MAGAZ
59	220502_4	0003	7	196.00	
60	220502_4	0003	7	207.40	
61	220502_4	0003	72/2	180.00	
62	220502_4	0003	72/5	310.80	
63	220502_4	0003	72/8	83.00	
64	220502_4	0003	98/10	20.00	
65	220502_4	0003	98/10	27.00	
66	220502_4	0003	98/10	44.80	
67	220502_4	0003	98/10	45.50	
68	220502_4	0003	98/10	132.00	
69	220502_4	0003	98/10	145.60	
70	220502_4	0003	98/10	402.00	
71	220502_4	0005	1/14	4.00	
72	220502_4	0005	1/14	4.00	
73	220502_4	0005	1/14	12.00	
74	220502_4	0005	1/14	17.00	
75	220502_4	0005	1/14	25.00	
76	220502_4	0005	1/14	33.00	
77	220502_4	0005	1/14	62.00	
78	220502_4	0005	1/18	10.00	
79	220502_4	0005	1/18	16.00	
80	220502_4	0005	1/18	16.00	
81	220502_4	0005	1/18	40.00	
82	220502_4	0005	1/18	50.00	
83	220502_4	0005	1/22	7.00	
84	220502_4	0005	1/22	17.00	
85	220502_4	0005	5/1	172.80	
86	220502_4	0005	7/2	67.20	
87	220502_4	0005	7/6	47.60	
88	220502_4	0007	105/3	51.80	
89	220502_4	0007	106/6	46.20	
90	220502_4	0007	107/6	26.00	
91	220502_4	0007	110/6	22.00	
92	220502_4	0007	191	16.80	
93	220502_4	0007	191	22.40	
94	220502_4	0007	194/1	37.80	
95	220502_4	0007	234	98.00	
96	220502_4	0007	295	50.40	
97	220502_4	0007	313	50.40	
98	220502_4	0007	314	78.00	
99	220502_4	0007	43	190.00	
100	220502_4	0007	44	173.00	
101	220502_4	0007	45	229.60	
102	220502_4	0007	62/1	129.00	
103	220502_4	0007	76	110.00	
104	220502_4	0007	8	126.00	
105	220502_4	0008	105/10	137.20	
106	220502_4	0008	107	128.00	
107	220502_4	0008	133	56.00	
108	220502_4	0008	133	88.20	
109	220502_4	0008	18/1	50.40	
110	220502_4	0008	188	48.00	
111	220502_4	0008	191/1	9.00	
112	220502_4	0008	32/5	99.00	
113	220502_4	0008	32/5	115.50	
114	220502_4	0008	4/2	22.40	
115	220502_4	0008	46/13	28.00	
116	220502_4	0008	5	115.20	

ID	TERYT8	OBREB4	NDE	ILOSC	MAGAZ
117	220502_4	0008	5	134.40	
118	220502_4	0008	52	189.00	
119	220502_4	0008	54/1	175.00	
120	220502_4	0008	56	175.00	
121	220502_4	0008	62/1	186.00	
122	220502_4	0008	66	180.00	
123	220502_4	0008	71	180.00	
124	220502_4	0008	75/4	170.00	
125	220502_4	0008	94	209.30	
126	220502_4	0009	11/6	35.00	
127	220502_4	0009	4	15.00	
128	220502_4	0009	41	62.00	
129	220502_4	0009	41	88.20	
130	220502_4	0009	41	335.00	
131	220502_4	0009	41	407.40	
132	220502_4	0009	52/1	200.00	
133	220502_4	0009	57	21.00	
134	220502_4	0009	59	300.00	
135	220502_4	0009	60	319.20	
136	220502_4	0009	72/4	20.00	
137	220502_4	0009	72/4	20.00	
138	220502_4	0009	8/4	100.80	
139	220502_4	0009	92	3.00	
140	220502_4	0009	92	20.00	
141	220502_4	0009	94/8	88.00	
142	220502_4	0016	103/11	93.00	
143	220502_4	0016	103/11	333.00	
144	220502_4	0103	62/5	20.00	
145	220502_4	0103	62/5	652.00	
146	220502_4	0103	70/2	47.60	
147	220502_4	0106	197/4	39.20	
148	220502_4	0106	321/8	147.00	
149	220502_5	0001	106/7	492.80	
150	220502_5	0001	108/1	238.00	
151	220502_5	0001	111	61.36	TAK
152	220502_5	0001	111	77.00	
153	220502_5	0001	111	364.00	
154	220502_5	0001	120	218.40	
155	220502_5	0001	121/7	210.00	
156	220502_5	0001	121/7	446.60	
157	220502_5	0001	124/5	61.60	
158	220502_5	0001	124/5	84.00	
159	220502_5	0001	124/5	224.00	
160	220502_5	0001	124/5	616.00	
161	220502_5	0001	130	39.20	
162	220502_5	0001	130	44.80	
163	220502_5	0001	130	52.50	
164	220502_5	0001	130	100.80	
165	220502_5	0001	130	117.60	
166	220502_5	0001	130	217.00	
167	220502_5	0001	144/3	49.00	
168	220502_5	0001	155	34.30	
169	220502_5	0001	156	100.80	
170	220502_5	0001	156	203.00	
171	220502_5	0001	16/1	280.00	
172	220502_5	0001	16/6	252.00	
173	220502_5	0001	160/5	39.20	
174	220502_5	0001	160/5	42.00	

ID	TERYT8	OBREB4	NDE	ILOSC	MAGAZ
175	220502_5	0001	160/5	420.00	
176	220502_5	0001	17	42.00	
177	220502_5	0001	17	50.40	
178	220502_5	0001	17	100.80	
179	220502_5	0001	173	70.00	
180	220502_5	0001	173	84.00	
181	220502_5	0001	183	215.60	
182	220502_5	0001	19	33.60	
183	220502_5	0001	19	215.60	
184	220502_5	0001	2	33.60	
185	220502_5	0001	2	61.60	
186	220502_5	0001	2	96.60	
187	220502_5	0001	2	380.80	
188	220502_5	0001	22/3	212.80	
189	220502_5	0001	23	224.00	
190	220502_5	0001	251	215.60	
191	220502_5	0001	251	420.00	
192	220502_5	0001	3/2	50.40	
193	220502_5	0001	3/4	273.00	
194	220502_5	0001	4	36.40	
195	220502_5	0001	4	42.00	
196	220502_5	0001	4	44.00	
197	220502_5	0001	4	78.40	
198	220502_5	0001	4	92.40	
199	220502_5	0001	4	184.80	
200	220502_5	0001	4	238.00	
201	220502_5	0001	49	126.00	
202	220502_5	0001	49	201.60	
203	220502_5	0001	49	280.00	
204	220502_5	0001	50	73.50	
205	220502_5	0001	50	107.80	
206	220502_5	0001	50	184.80	
207	220502_5	0001	50	223.20	
208	220502_5	0001	74/2	176.40	
209	220502_5	0001	74/3	176.40	
210	220502_5	0001	74/4	39.20	
211	220502_5	0001	74/4	67.20	
212	220502_5	0001	74/4	179.20	
213	220502_5	0001	77	42.00	
214	220502_5	0001	77	49.00	
215	220502_5	0001	77	210.00	
216	220502_5	0001	77	238.00	
217	220502_5	0001	78	56.00	
218	220502_5	0001	78	252.00	
219	220502_5	0001	97	117.60	
220	220502_5	0001	97	210.00	
221	220502_5	0001	98/8	554.40	
222	220502_5	0002	1	89.60	
223	220502_5	0002	1	208.00	
224	220502_5	0002	1	280.00	
225	220502_5	0002	101	431.20	
226	220502_5	0002	102	182.00	
227	220502_5	0002	108	107.80	
228	220502_5	0002	108	631.40	
229	220502_5	0002	110	168.00	
230	220502_5	0002	110	245.00	
231	220502_5	0002	110	378.00	
232	220502_5	0002	116	203.00	

ID	TERYT8	OBREB4	NDE	ILOSC	MAGAZ
233	220502_5	0002	119/5	201.60	
234	220502_5	0002	119/5	280.00	
235	220502_5	0002	146	280.00	
236	220502_5	0002	146	686.00	
237	220502_5	0002	15/4	231.00	
238	220502_5	0002	151/2	25.20	
239	220502_5	0002	151/2	42.00	
240	220502_5	0002	151/2	106.40	
241	220502_5	0002	151/2	154.00	
242	220502_5	0002	151/2	170.00	
243	220502_5	0002	152/1	154.00	
244	220502_5	0002	153/1	168.00	
245	220502_5	0002	153/1	184.09	TAK
246	220502_5	0002	153/4	95.20	
247	220502_5	0002	153/4	268.80	
248	220502_5	0002	153/4	323.40	
249	220502_5	0002	154/9	231.00	
250	220502_5	0002	179	224.00	
251	220502_5	0002	194/9	25.20	
252	220502_5	0002	194/9	157.50	
253	220502_5	0002	194/9	184.80	
254	220502_5	0002	20/18	39.20	
255	220502_5	0002	20/18	70.00	
256	220502_5	0002	20/18	214.20	
257	220502_5	0002	20/18	224.00	
258	220502_5	0002	200/13	336.00	
259	220502_5	0002	201	129.00	
260	220502_5	0002	203	56.00	
261	220502_5	0002	203	63.70	
262	220502_5	0002	203	588.00	
263	220502_5	0002	21	67.20	
264	220502_5	0002	21	128.80	
265	220502_5	0002	21	150.00	
266	220502_5	0002	21	163.80	
267	220502_5	0002	21	186.20	
268	220502_5	0002	211	171.50	
269	220502_5	0002	213/2	36.00	
270	220502_5	0002	213/4	308.00	
271	220502_5	0002	217/1	228.00	
272	220502_5	0002	217/5	75.60	
273	220502_5	0002	22	19.60	
274	220502_5	0002	22	42.00	
275	220502_5	0002	22	140.00	
276	220502_5	0002	22	201.60	
277	220502_5	0002	221/2	42.00	
278	220502_5	0002	221/2	70.00	
279	220502_5	0002	230	42.00	
280	220502_5	0002	230	140.00	
281	220502_5	0002	230	207.20	
282	220502_5	0002	230	224.00	
283	220502_5	0002	233/1	268.80	
284	220502_5	0002	233/2	70.00	
285	220502_5	0002	233/2	126.00	
286	220502_5	0002	233/2	166.60	
287	220502_5	0002	235/2	117.60	
288	220502_5	0002	237/1	69.30	
289	220502_5	0002	238	44.80	
290	220502_5	0002	238	58.80	



ID	TERYT8	OBREB4	NDE	ILOSC	MAGAZ
291	220502_5	0002	241/5	436.80	
292	220502_5	0002	243/3	126.00	
293	220502_5	0002	246/11	56.00	
294	220502_5	0002	246/11	196.00	
295	220502_5	0002	252/1	63.00	
296	220502_5	0002	252/1	193.20	
297	220502_5	0002	254	165.60	
298	220502_5	0002	255/1	165.60	
299	220502_5	0002	256/7	193.20	
300	220502_5	0002	256/7	193.20	
301	220502_5	0002	257/8	166.60	
302	220502_5	0002	257/8	252.00	
303	220502_5	0002	257/8	532.00	
304	220502_5	0002	257/8	778.40	
305	220502_5	0002	26	546.00	
306	220502_5	0002	27/1	192.50	
307	220502_5	0002	27/1	224.00	
308	220502_5	0002	271/9	226.80	
309	220502_5	0002	271/9	257.60	
310	220502_5	0002	275	21.00	
311	220502_5	0002	275	75.60	
312	220502_5	0002	275	239.40	
313	220502_5	0002	275	266.00	
314	220502_5	0002	29	546.00	
315	220502_5	0002	292	190.40	
316	220502_5	0002	294	140.00	
317	220502_5	0002	294	184.80	
318	220502_5	0002	294	189.00	
319	220502_5	0002	3	235.20	
320	220502_5	0002	303/2	21.00	
321	220502_5	0002	303/2	42.00	
322	220502_5	0002	303/2	100.80	
323	220502_5	0002	303/2	145.60	
324	220502_5	0002	31/6	246.40	
325	220502_5	0002	31/6	292.60	
326	220502_5	0002	312	63.70	
327	220502_5	0002	312	210.00	
328	220502_5	0002	312	301.80	
329	220502_5	0002	313/1	28.00	
330	220502_5	0002	313/14	196.00	
331	220502_5	0002	313/14	301.00	
332	220502_5	0002	318/1	33.60	
333	220502_5	0002	318/1	142.80	
334	220502_5	0002	32/2	37.80	
335	220502_5	0002	32/2	223.00	
336	220502_5	0002	320/41	162.00	
337	220502_5	0002	322/3	201.60	
338	220502_5	0002	322/37	70.00	
339	220502_5	0002	322/37	140.00	
340	220502_5	0002	322/37	308.00	
341	220502_5	0002	322/4	130.00	
342	220502_5	0002	329/2	235.20	
343	220502_5	0002	329/2	315.70	
344	220502_5	0002	329/2	352.80	
345	220502_5	0002	331/1	117.60	
346	220502_5	0002	331/1	378.00	
347	220502_5	0002	336	308.00	
348	220502_5	0002	336	313.60	

ID	TERYT8	OBREB4	NDE	ILOSC	MAGAZ
349	220502_5	0002	336	439.00	
350	220502_5	0002	339	77.00	
351	220502_5	0002	339	291.20	
352	220502_5	0002	340/12	212.80	
353	220502_5	0002	340/12	217.00	
354	220502_5	0002	345/54	14.00	
355	220502_5	0002	345/72	64.40	
356	220502_5	0002	345/72	147.00	
357	220502_5	0002	345/72	308.00	
358	220502_5	0002	345/72	487.20	
359	220502_5	0002	348/8	420.00	
360	220502_5	0002	35	28.00	
361	220502_5	0002	35	126.00	
362	220502_5	0002	35	169.40	
363	220502_5	0002	35	268.80	
364	220502_5	0002	35	294.00	
365	220502_5	0002	36	147.00	
366	220502_5	0002	36	184.80	
367	220502_5	0002	361	155.00	
368	220502_5	0002	362/1	78.40	
369	220502_5	0002	362/1	98.00	
370	220502_5	0002	363	57.50	
371	220502_5	0002	365	140.00	
372	220502_5	0002	366/2	117.60	
373	220502_5	0002	370/2	61.60	
374	220502_5	0002	382/20	67.20	
375	220502_5	0002	384/10	154.00	
376	220502_5	0002	384/10	252.00	
377	220502_5	0002	385/31	49.00	
378	220502_5	0002	385/31	184.80	
379	220502_5	0002	385/31	189.00	
380	220502_5	0002	385/43	134.40	
381	220502_5	0002	385/48	163.80	
382	220502_5	0002	385/56	44.00	
383	220502_5	0002	385/56	252.00	
384	220502_5	0002	39	186.20	
385	220502_5	0002	39	215.60	
386	220502_5	0002	39	490.00	
387	220502_5	0002	4	224.00	
388	220502_5	0002	43/4	58.80	
389	220502_5	0002	43/4	184.80	
390	220502_5	0002	43/4	285.00	
391	220502_5	0002	48/6	42.00	
392	220502_5	0002	48/6	163.80	
393	220502_5	0002	48/6	176.40	
394	220502_5	0002	48/6	345.80	
395	220502_5	0002	552/2	235.20	
396	220502_5	0002	556	30.80	
397	220502_5	0002	579	215.60	
398	220502_5	0002	587	61.60	
399	220502_5	0002	59	75.60	
400	220502_5	0002	59	158.40	
401	220502_5	0002	59	238.00	
402	220502_5	0002	59	352.80	
403	220502_5	0002	590	61.36	TAK
404	220502_5	0002	596	49.00	
405	220502_5	0002	596	182.00	
406	220502_5	0002	598	215.60	

ID	TERYT8	OBREB4	NDE	ILOSC	MAGAZ
407	220502_5	0002	6	28.00	
408	220502_5	0002	6	56.00	
409	220502_5	0002	6	179.20	
410	220502_5	0002	6	203.00	
411	220502_5	0002	610	166.60	
412	220502_5	0002	620	177.00	
413	220502_5	0002	627	184.80	
414	220502_5	0002	64/2	64.40	
415	220502_5	0002	64/2	126.00	
416	220502_5	0002	64/2	369.60	
417	220502_5	0002	64/2	504.00	
418	220502_5	0002	76	269.50	
419	220502_5	0002	94/4	436.80	
420	220502_5	0003	100/4	22.40	
421	220502_5	0003	103/2	49.00	
422	220502_5	0003	103/2	201.60	
423	220502_5	0003	127	596.40	
424	220502_5	0003	152/3	132.00	
425	220502_5	0003	155/2	98.00	
426	220502_5	0003	156/10	84.00	
427	220502_5	0003	156/5	78.40	
428	220502_5	0003	157/7	44.80	
429	220502_5	0003	160/8	146.30	
430	220502_5	0003	164	266.00	
431	220502_5	0003	177/10	50.00	
432	220502_5	0003	179/4	14.00	
433	220502_5	0003	183/5	126.00	
434	220502_5	0003	190/15	84.00	
435	220502_5	0003	192/7	168.00	
436	220502_5	0003	195/2	163.80	
437	220502_5	0003	196/12	246.40	
438	220502_5	0003	202/3	19.60	
439	220502_5	0003	481	21.00	
440	220502_5	0003	481	28.00	
441	220502_5	0003	481	138.60	
442	220502_5	0003	528	159.60	
443	220502_5	0003	69/2	29.40	
444	220502_5	0004	10/9	180.00	
445	220502_5	0004	185/3	218.40	
446	220502_5	0004	2/8	30.80	
447	220502_5	0004	2/8	119.70	
448	220502_5	0004	2/8	186.20	
449	220502_5	0004	217/1	122.00	
450	220502_5	0004	217/1	147.00	
451	220502_5	0004	217/1	148.00	
452	220502_5	0004	218/5	50.40	
453	220502_5	0004	220/3	72.80	
454	220502_5	0004	220/3	184.80	
455	220502_5	0004	220/3	280.00	
456	220502_5	0004	226	484.40	
457	220502_5	0004	227/3	168.00	
458	220502_5	0004	227/3	280.00	
459	220502_5	0004	229/1	25.20	
460	220502_5	0004	229/1	112.00	
461	220502_5	0004	229/1	154.00	
462	220502_5	0004	231	417.27	TAK
463	220502_5	0004	257	245.45	TAK
464	220502_5	0004	260	35.70	

ID	TERYT8	OBREB4	NDE	ILOSC	MAGAZ
465	220502_5	0004	260	154.00	
466	220502_5	0004	277	126.00	
467	220502_5	0004	277	245.00	
468	220502_5	0004	277	319.20	
469	220502_5	0004	278/2	61.60	
470	220502_5	0004	279	21.00	
471	220502_5	0004	279	63.00	
472	220502_5	0004	28/16	58.80	
473	220502_5	0004	280/3	44.80	
474	220502_5	0004	280/3	88.20	
475	220502_5	0004	280/3	98.00	
476	220502_5	0004	280/3	165.60	
477	220502_5	0004	280/3	201.60	
478	220502_5	0004	280/3	201.60	
479	220502_5	0004	281/2	156.80	
480	220502_5	0004	281/2	158.40	
481	220502_5	0004	286	196.00	
482	220502_5	0004	287	84.00	
483	220502_5	0004	287	107.80	
484	220502_5	0004	287	134.40	
485	220502_5	0004	288/1	42.00	
486	220502_5	0004	288/1	63.70	
487	220502_5	0004	288/1	129.40	
488	220502_5	0004	288/1	246.40	
489	220502_5	0004	292/5	385.00	
490	220502_5	0004	302/33	224.00	
491	220502_5	0004	304/31	84.00	
492	220502_5	0004	304/31	123.20	
493	220502_5	0004	306/26	22.40	
494	220502_5	0004	306/26	193.20	
495	220502_5	0004	306/26	294.00	
496	220502_5	0004	307/3	75.60	
497	220502_5	0004	309/13	235.20	
498	220502_5	0004	331/1	112.00	
499	220502_5	0004	342/12	9.40	
500	220502_5	0004	342/12	169.40	
501	220502_5	0004	343/3	141.00	
502	220502_5	0004	343/3	161.00	
503	220502_5	0004	368/10	18.20	
504	220502_5	0004	368/11	18.20	
505	220502_5	0004	368/11	115.50	
506	220502_5	0004	368/11	115.50	
507	220502_5	0004	368/11	122.73	TAK
508	220502_5	0004	368/11	354.20	
509	220502_5	0004	375/3	105.00	
510	220502_5	0004	375/3	168.00	
511	220502_5	0004	375/3	434.00	
512	220502_5	0004	377/1	42.00	
513	220502_5	0004	378/2	58.80	
514	220502_5	0004	378/2	156.00	
515	220502_5	0004	385/1	50.40	
516	220502_5	0004	385/1	56.00	
517	220502_5	0004	385/1	170.00	
518	220502_5	0004	385/1	308.00	
519	220502_5	0004	386	39.20	
520	220502_5	0004	391/4	63.00	
521	220502_5	0004	393/2	280.00	
522	220502_5	0004	393/2	281.40	

ID	TERYT8	OBREB4	NDE	ILOSC	MAGAZ
523	220502_5	0004	398	509.60	
524	220502_5	0004	398	556.50	
525	220502_5	0004	40/2	56.00	
526	220502_5	0004	40/2	182.00	
527	220502_5	0004	405	145.60	
528	220502_5	0004	411/2	30.00	
529	220502_5	0004	411/5	117.60	
530	220502_5	0004	412	1155.00	
531	220502_5	0004	413	126.00	
532	220502_5	0004	413	140.00	
533	220502_5	0004	418	75.60	
534	220502_5	0004	418	179.20	
535	220502_5	0004	420/10	33.60	
536	220502_5	0004	43/3	168.00	
537	220502_5	0004	43/49	42.00	
538	220502_5	0004	43/49	49.00	
539	220502_5	0004	43/49	70.00	
540	220502_5	0004	43/49	123.00	
541	220502_5	0004	44/3	254.40	
542	220502_5	0004	44/6	156.80	
543	220502_5	0004	457/4	19.60	
544	220502_5	0004	457/4	115.50	
545	220502_5	0004	457/4	115.50	
546	220502_5	0004	542	78.40	
547	220502_5	0004	576	210.00	
548	220502_5	0004	617	50.40	
549	220502_5	0004	647	133.00	
550	220502_5	0004	70/8	29.40	
551	220502_5	0004	70/8	196.00	
552	220502_5	0004	70/8	201.60	
553	220502_5	0004	70/8	392.00	
554	220502_5	0004	8/34	437.00	
555	220502_5	0004	8/35	649.60	
556	220502_5	0004	8/36	649.60	
557	220502_5	0004	8/39	649.60	
558	220502_5	0004	8/44	649.60	
559	220502_5	0005	1	134.40	
560	220502_5	0005	1	192.50	
561	220502_5	0005	11	67.20	
562	220502_5	0005	11	186.20	
563	220502_5	0005	11	280.00	
564	220502_5	0005	128	89.60	
565	220502_5	0005	128	98.00	
566	220502_5	0005	128	98.00	
567	220502_5	0005	130	50.40	
568	220502_5	0005	130	343.00	
569	220502_5	0005	133	31.50	
570	220502_5	0005	133	215.60	
571	220502_5	0005	137	154.00	
572	220502_5	0005	137	235.20	
573	220502_5	0005	137	369.60	
574	220502_5	0005	138	280.00	
575	220502_5	0005	140/2	33.60	
576	220502_5	0005	141	525.00	
577	220502_5	0005	159	44.80	
578	220502_5	0005	159	145.60	
579	220502_5	0005	159	439.00	
580	220502_5	0005	160/1	84.00	

ID	TERYT8	OBREB4	NDE	ILOSC	MAGAZ
581	220502_5	0005	194	70.00	
582	220502_5	0005	194	203.80	
583	220502_5	0005	194	224.00	
584	220502_5	0005	194	301.00	
585	220502_5	0005	195	63.00	
586	220502_5	0005	195	173.00	
587	220502_5	0005	195	196.00	
588	220502_5	0005	195	252.00	
589	220502_5	0005	195	409.50	
590	220502_5	0005	196	154.00	
591	220502_5	0005	196	350.00	
592	220502_5	0005	229/3	21.00	
593	220502_5	0005	233	112.00	
594	220502_5	0005	27	291.20	
595	220502_5	0005	37	170.00	
596	220502_5	0005	37	294.00	
597	220502_5	0005	44	126.00	
598	220502_5	0005	44	378.00	
599	220502_5	0005	45	39.20	
600	220502_5	0005	45	42.00	
601	220502_5	0005	45	149.40	
602	220502_5	0005	46/1	44.80	
603	220502_5	0005	46/1	203.00	
604	220502_5	0005	46/1	336.00	
605	220502_5	0005	59	19.60	
606	220502_5	0005	59	56.00	
607	220502_5	0005	59	280.00	
608	220502_5	0005	61	200.00	
609	220502_5	0005	61	266.00	
610	220502_5	0005	62	630.00	
611	220502_5	0005	74	163.80	
612	220502_5	0005	74	179.20	
613	220502_5	0005	81/2	235.20	
614	220502_5	0005	82/3	245.00	
615	220502_5	0005	86	22.40	
616	220502_5	0005	86	40.60	
617	220502_5	0005	86	126.00	
618	220502_5	0005	92/2	294.00	
619	220502_5	0005	94	42.00	
620	220502_5	0005	94	66.50	
621	220502_5	0005	94	67.20	
622	220502_5	0005	96/1	98.00	
623	220502_5	0005	96/1	140.00	
624	220502_5	0005	96/1	224.00	
625	220502_5	0005	98/2	75.60	
626	220502_5	0005	98/2	235.20	
627	220502_5	0006	130	16.80	
628	220502_5	0006	141/24	33.60	
629	220502_5	0006	146/2	705.60	
630	220502_5	0006	155/3	54.60	
631	220502_5	0006	155/3	200.20	
632	220502_5	0006	159/28	92.40	
633	220502_5	0006	173	54.60	
634	220502_5	0006	184/20	105.00	
635	220502_5	0006	20/9	224.00	
636	220502_5	0006	201	184.80	
637	220502_5	0006	230/2	49.00	
638	220502_5	0006	230/2	210.00	

ID	TERYT8	OBREB4	NDE	ILOSC	MAGAZ
639	220502_5	0006	234/3	50.40	
640	220502_5	0006	234/3	126.00	
641	220502_5	0006	241/8	182.00	
642	220502_5	0006	241/8	215.60	
643	220502_5	0006	245	252.00	
644	220502_5	0006	247/1	209.30	
645	220502_5	0006	25/17	177.00	
646	220502_5	0006	25/6	200.20	
647	220502_5	0006	250/3	145.60	
648	220502_5	0006	250/3	154.00	
649	220502_5	0006	253	58.80	
650	220502_5	0006	286	161.00	
651	220502_5	0006	287/1	163.80	
652	220502_5	0006	287/1	170.80	
653	220502_5	0006	305	75.60	
654	220502_5	0006	305	203.00	
655	220502_5	0006	348	50.40	
656	220502_5	0006	348	192.50	
657	220502_5	0006	353/12	22.40	
658	220502_5	0006	39/2	182.00	
659	220502_5	0006	39/2	1612.80	
660	220502_5	0006	39/3	275.00	
661	220502_5	0006	39/4	1801.80	
662	220502_5	0006	435	22.40	
663	220502_5	0006	444	16.80	
664	220502_5	0006	444	100.80	
665	220502_5	0006	510	21.00	
666	220502_5	0006	510	53.50	
667	220502_5	0006	510	84.00	
668	220502_5	0006	510	191.00	
669	220502_5	0006	65/13	235.20	
670	220502_5	0006	65/19	184.80	
671	220502_5	0006	65/21	215.60	
672	220502_5	0006	72/2	177.00	
673	220502_5	0006	76/3	154.00	
674	220502_5	0006	79/22	21.00	
675	220502_5	0006	81	151.20	
676	220502_5	0006	81	284.20	
677	220502_5	0006	82	266.00	
678	220502_5	0006	88/2	1568.00	
679	220502_5	0007	10/16	49.00	
680	220502_5	0007	10/16	92.40	
681	220502_5	0007	10/16	98.00	
682	220502_5	0007	10/16	151.20	
683	220502_5	0007	10/4	50.40	
684	220502_5	0007	10/4	302.40	
685	220502_5	0007	11/1	2129.40	
686	220502_5	0007	11/14	151.20	
687	220502_5	0007	11/14	195.00	
688	220502_5	0007	11/14	201.60	
689	220502_5	0007	149/1	56.00	
690	220502_5	0007	149/1	223.30	
691	220502_5	0007	20/6	42.00	
692	220502_5	0007	20/6	254.00	
693	220502_5	0007	27/1	11.20	
694	220502_5	0007	31/4	33.60	
695	220502_5	0007	31/4	189.00	
696	220502_5	0007	36/8	19.60	

ID	TERYT8	OBREB4	NDE	ILOSC	MAGAZ
697	220502_5	0007	36/8	196.00	
698	220502_5	0007	38/6	70.00	
699	220502_5	0007	38/6	142.80	
700	220502_5	0007	38/6	217.00	
701	220502_5	0007	38/6	303.00	
702	220502_5	0007	45/2	154.00	
703	220502_5	0007	45/2	217.00	
704	220502_5	0007	48/2	306.82	TAK
705	220502_5	0007	49/7	369.60	
706	220502_5	0007	54/2	88.20	
707	220502_5	0007	54/2	295.40	
708	220502_5	0007	56/2	28.00	
709	220502_5	0007	56/2	140.00	
710	220502_5	0007	59/4	50.40	
711	220502_5	0007	59/4	63.00	
712	220502_5	0007	59/4	77.00	
713	220502_5	0007	59/4	201.60	
714	220502_5	0007	68	112.00	
715	220502_5	0007	68	420.00	
716	220502_5	0007	7/4	194.40	
717	220502_5	0007	7/4	357.00	
718	220502_5	0007	7/4	672.00	
719	220502_5	0008	102/4	153.00	
720	220502_5	0008	102/9	177.00	
721	220502_5	0008	104/1	126.00	
722	220502_5	0008	104/2	33.60	
723	220502_5	0008	106/13	80.00	
724	220502_5	0008	106/4	42.00	
725	220502_5	0008	106/4	49.00	
726	220502_5	0008	107/1	185.00	
727	220502_5	0008	109/1	261.80	
728	220502_5	0008	110/2	154.00	
729	220502_5	0008	110/3	154.00	
730	220502_5	0008	110/5	182.00	
731	220502_5	0008	112/14	196.00	
732	220502_5	0008	113/2	52.00	
733	220502_5	0008	113/2	138.60	
734	220502_5	0008	116/2	49.10	TAK
735	220502_5	0008	116/2	154.00	
736	220502_5	0008	116/3	154.00	TAK
737	220502_5	0008	126	123.20	
738	220502_5	0008	126	142.80	
739	220502_5	0008	126	323.40	
740	220502_5	0008	126	868.00	
741	220502_5	0008	137/16	127.40	
742	220502_5	0008	137/16	224.00	
743	220502_5	0008	137/16	245.70	
744	220502_5	0008	139	442.40	
745	220502_5	0008	145	84.00	
746	220502_5	0008	145	434.00	
747	220502_5	0008	163/12	385.00	
748	220502_5	0008	163/9	21.00	
749	220502_5	0008	164	35.00	
750	220502_5	0008	164	39.20	
751	220502_5	0008	164	63.00	
752	220502_5	0008	167	61.60	
753	220502_5	0008	167	75.00	
754	220502_5	0008	167	107.80	



ID	TERYT8	OBREB4	NDE	ILOSC	MAGAZ
755	220502_5	0008	167	131.60	
756	220502_5	0008	167	168.00	
757	220502_5	0008	167	352.80	
758	220502_5	0008	170/32	238.00	
759	220502_5	0008	170/32	386.40	
760	220502_5	0008	188	127.40	
761	220502_5	0008	188	151.00	
762	220502_5	0008	19	216.00	
763	220502_5	0008	199	127.40	
764	220502_5	0008	2/38	84.00	
765	220502_5	0008	2/38	106.00	
766	220502_5	0008	213/12	42.00	
767	220502_5	0008	213/12	43.00	
768	220502_5	0008	213/12	113.00	
769	220502_5	0008	213/12	147.00	
770	220502_5	0008	213/4	196.00	
771	220502_5	0008	214/3	78.00	
772	220502_5	0008	214/3	252.00	
773	220502_5	0008	216/2	154.00	
774	220502_5	0008	216/2	157.50	
775	220502_5	0008	217/5	29.40	
776	220502_5	0008	224/5	215.60	
777	220502_5	0008	225/2	253.40	
778	220502_5	0008	229/12	54.60	
779	220502_5	0008	229/12	134.40	
780	220502_5	0008	23/4	267.00	
781	220502_5	0008	230/1	100.80	
782	220502_5	0008	232	133.00	
783	220502_5	0008	235/4	98.00	
784	220502_5	0008	236/16	1792.00	
785	220502_5	0008	236/24	1792.00	
786	220502_5	0008	242/2	224.00	
787	220502_5	0008	242/2	254.80	
788	220502_5	0008	244	146.00	
789	220502_5	0008	245/21	224.00	
790	220502_5	0008	246	33.60	
791	220502_5	0008	253/9	151.20	
792	220502_5	0008	254	189.00	
793	220502_5	0008	255/14	215.60	
794	220502_5	0008	255/3	179.20	
795	220502_5	0008	255/3	203.00	
796	220502_5	0008	255/5	306.82	TAK
797	220502_5	0008	266/75	70.00	
798	220502_5	0008	266/75	154.00	
799	220502_5	0008	27/3	132.00	
800	220502_5	0008	274/7	133.00	
801	220502_5	0008	274/7	196.00	
802	220502_5	0008	3	189.00	
803	220502_5	0008	309/3	127.40	
804	220502_5	0008	31/1	123.20	
805	220502_5	0008	31/1	231.00	
806	220502_5	0008	312/3	30.80	
807	220502_5	0008	312/3	68.60	
808	220502_5	0008	312/3	154.00	
809	220502_5	0008	312/3	182.00	
810	220502_5	0008	313/2	112.00	
811	220502_5	0008	313/2	123.20	
812	220502_5	0008	313/2	123.20	

ID	TERYT8	OBREB4	NDE	ILOSC	MAGAZ
813	220502_5	0008	32/12	67.20	
814	220502_5	0008	32/4	28.00	
815	220502_5	0008	32/4	39.20	
816	220502_5	0008	32/4	84.00	
817	220502_5	0008	32/6	67.20	
818	220502_5	0008	323/6	28.00	
819	220502_5	0008	323/6	58.80	
820	220502_5	0008	323/6	245.45	TAK
821	220502_5	0008	323/6	378.00	
822	220502_5	0008	329/7	25.20	
823	220502_5	0008	329/7	61.60	
824	220502_5	0008	329/7	151.20	
825	220502_5	0008	329/7	252.00	
826	220502_5	0008	329/7	327.60	
827	220502_5	0008	336/5	243.60	
828	220502_5	0008	339/2	35.00	
829	220502_5	0008	339/2	88.20	
830	220502_5	0008	340/1	68.60	
831	220502_5	0008	340/1	84.00	
832	220502_5	0008	341/11	29.40	
833	220502_5	0008	341/2	33.60	
834	220502_5	0008	341/2	88.20	
835	220502_5	0008	341/6	75.60	
836	220502_5	0008	342/6	42.00	
837	220502_5	0008	342/6	70.00	
838	220502_5	0008	348/14	105.00	
839	220502_5	0008	348/14	113.40	
840	220502_5	0008	349/10	50.40	
841	220502_5	0008	349/10	67.20	
842	220502_5	0008	351/1	8.40	
843	220502_5	0008	351/1	33.60	
844	220502_5	0008	351/1	112.00	
845	220502_5	0008	353/16	112.00	
846	220502_5	0008	357/2	49.10	TAK
847	220502_5	0008	357/2	156.80	
848	220502_5	0008	357/2	222.00	
849	220502_5	0008	357/2	1673.00	
850	220502_5	0008	361/4	21.00	
851	220502_5	0008	365	70.00	
852	220502_5	0008	366	112.00	
853	220502_5	0008	376/1	25.20	
854	220502_5	0008	376/1	180.00	
855	220502_5	0008	376/1	823.20	
856	220502_5	0008	376/2	22.40	
857	220502_5	0008	376/3	95.20	
858	220502_5	0008	376/3	120.80	
859	220502_5	0008	376/3	1327.20	
860	220502_5	0008	376/3	1663.20	
861	220502_5	0008	383/3	140.00	
862	220502_5	0008	385/12	56.00	
863	220502_5	0008	385/12	146.30	
864	220502_5	0008	387/11	44.80	
865	220502_5	0008	387/11	95.60	
866	220502_5	0008	387/26	77.00	
867	220502_5	0008	3973	201.60	
868	220502_5	0008	40	176.40	
869	220502_5	0008	40	217.00	
870	220502_5	0008	41/5	257.60	

ID	TERYT8	OBREB4	NDE	ILOSC	MAGAZ
871	220502_5	0008	41/6	160.00	
872	220502_5	0008	422/15	42.00	
873	220502_5	0008	422/15	42.00	
874	220502_5	0008	422/15	280.00	
875	220502_5	0008	45/6	39.20	
876	220502_5	0008	46/31	44.80	
877	220502_5	0008	46/7	39.20	
878	220502_5	0008	50	21.00	
879	220502_5	0008	50	53.20	
880	220502_5	0008	50	89.60	
881	220502_5	0008	50	184.80	
882	220502_5	0008	51/3	89.60	
883	220502_5	0008	562/2	154.00	
884	220502_5	0008	563	46.60	
885	220502_5	0008	563	69.30	
886	220502_5	0008	563	145.60	
887	220502_5	0008	59/2	140.00	
888	220502_5	0008	591	196.00	
889	220502_5	0008	598/5	162.00	
890	220502_5	0008	599/26	49.00	
891	220502_5	0008	599/26	51.00	
892	220502_5	0008	599/26	56.00	
893	220502_5	0008	599/7	319.20	
894	220502_5	0008	601/17	25.20	
895	220502_5	0008	601/6	784.00	
896	220502_5	0008	612/4	22.40	
897	220502_5	0008	613/2	146.30	
898	220502_5	0008	616/5	16.80	
899	220502_5	0008	616/9	127.40	
900	220502_5	0008	616/9	184.80	
901	220502_5	0008	626/1	100.80	
902	220502_5	0008	631/8	84.00	
903	220502_5	0008	633/2	117.60	
904	220502_5	0008	634	138.60	
905	220502_5	0008	64/2	138.60	
906	220502_5	0008	643	33.60	
907	220502_5	0008	647/2	49.00	
908	220502_5	0008	677	200.00	
909	220502_5	0008	68/10	168.00	
910	220502_5	0008	68/8	87.00	
911	220502_5	0008	687	30.27	
912	220502_5	0008	687	40.60	
913	220502_5	0008	688	333.00	
914	220502_5	0008	689	49.00	
915	220502_5	0008	696	333.00	
916	220502_5	0008	699	333.00	
917	220502_5	0008	71/2	88.20	
918	220502_5	0008	73/2	154.00	
919	220502_5	0008	73/2	167.00	
920	220502_5	0008	800	268.80	
921	220502_5	0008	811	151.00	
922	220502_5	0008	812	151.00	
923	220502_5	0008	825	313.60	
924	220502_5	0008	829	200.00	
925	220502_5	0008	842	168.00	
926	220502_5	0008	846	16.80	
927	220502_5	0008	847	184.80	
928	220502_5	0008	86/2	323.40	

ID	TERYT8	OBREB4	NDE	ILOSC	MAGAZ
929	220502_5	0008	86/2	677.00	
930	220502_5	0008	867	112.00	
931	220502_5	0008	87/2	100.80	
932	220502_5	0008	87/2	216.00	
933	220502_5	0008	87/2	273.00	
934	220502_5	0008	88	70.00	
935	220502_5	0008	88	176.40	
936	220502_5	0008	89	245.00	
937	220502_5	0008	903	56.00	
938	220502_5	0008	922	226.80	
939	220502_5	0008	928/2	184.80	
940	220502_5	0008	929/2	126.00	
941	220502_5	0008	952	25.20	
942	220502_5	0009	1/11	112.00	
943	220502_5	0009	1/11	117.60	
944	220502_5	0009	1/11	176.40	
945	220502_5	0009	101/2	56.40	
946	220502_5	0009	108/1	151.20	
947	220502_5	0009	112/7	84.00	
948	220502_5	0009	112/7	369.60	
949	220502_5	0009	114/2	21.00	
950	220502_5	0009	114/2	140.00	
951	220502_5	0009	114/2	420.00	
952	220502_5	0009	124/4	504.00	
953	220502_5	0009	125/2	92.40	
954	220502_5	0009	125/3	128.80	
955	220502_5	0009	125/3	453.60	
956	220502_5	0009	126/1	53.20	
957	220502_5	0009	127/3	132.30	
958	220502_5	0009	127/3	280.00	
959	220502_5	0009	128/3	215.60	
960	220502_5	0009	128/3	215.60	
961	220502_5	0009	137/2	126.00	
962	220502_5	0009	145/3	369.60	
963	220502_5	0009	146/36	75.60	
964	220502_5	0009	146/36	236.60	
965	220502_5	0009	146/38	162.40	
966	220502_5	0009	146/38	259.00	
967	220502_5	0009	147/2	42.00	
968	220502_5	0009	148/1	63.00	
969	220502_5	0009	148/1	168.00	
970	220502_5	0009	152/3	58.80	
971	220502_5	0009	152/3	231.00	
972	220502_5	0009	152/3	245.00	
973	220502_5	0009	152/3	518.00	
974	220502_5	0009	153/2	184.80	
975	220502_5	0009	154/2	168.00	
976	220502_5	0009	156	196.00	
977	220502_5	0009	164/10	67.20	
978	220502_5	0009	164/10	201.60	
979	220502_5	0009	167/1	252.00	
980	220502_5	0009	18/2	50.40	
981	220502_5	0009	18/2	168.00	
982	220502_5	0009	185/8	238.00	
983	220502_5	0009	195/3	209.30	
984	220502_5	0009	196/11	420.00	
985	220502_5	0009	198/1	58.80	
986	220502_5	0009	198/1	84.00	

ID	TERYT8	OBREB4	NDE	ILOSC	MAGAZ
987	220502_5	0009	198/1	119.00	
988	220502_5	0009	198/1	136.50	
989	220502_5	0009	198/1	285.60	
990	220502_5	0009	198/1	327.60	
991	220502_5	0009	198/1	448.00	
992	220502_5	0009	201/3	73.50	
993	220502_5	0009	201/3	352.80	
994	220502_5	0009	202/2	29.40	
995	220502_5	0009	202/2	49.00	
996	220502_5	0009	202/2	53.20	
997	220502_5	0009	202/2	196.00	TAK
998	220502_5	0009	202/2	263.20	
999	220502_5	0009	212/2	77.00	
1000	220502_5	0009	214/4	89.60	
1001	220502_5	0009	214/4	352.80	
1002	220502_5	0009	218	238.00	
1003	220502_5	0009	223	112.00	
1004	220502_5	0009	223	231.00	
1005	220502_5	0009	223	392.00	
1006	220502_5	0009	225	126.00	
1007	220502_5	0009	225	168.00	
1008	220502_5	0009	225	261.80	
1009	220502_5	0009	227	98.00	
1010	220502_5	0009	229	25.20	
1011	220502_5	0009	229	89.60	
1012	220502_5	0009	229	145.00	
1013	220502_5	0009	229	168.00	
1014	220502_5	0009	229	182.00	
1015	220502_5	0009	268	177.00	
1016	220502_5	0009	270	169.40	
1017	220502_5	0009	276/1	39.20	
1018	220502_5	0009	276/1	77.00	
1019	220502_5	0009	3/2	156.80	
1020	220502_5	0009	3/3	156.80	
1021	220502_5	0009	3/6	37.80	
1022	220502_5	0009	32/1	58.80	
1023	220502_5	0009	32/1	194.40	
1024	220502_5	0009	33/1	98.00	
1025	220502_5	0009	36/4	252.00	
1026	220502_5	0009	46/3	58.80	
1027	220502_5	0009	46/3	132.30	
1028	220502_5	0009	46/3	140.00	
1029	220502_5	0009	46/3	287.00	
1030	220502_5	0009	49/1	161.00	
1031	220502_5	0009	50/7	117.60	
1032	220502_5	0009	55/1	67.20	
1033	220502_5	0009	55/1	98.00	
1034	220502_5	0009	57/1	28.00	
1035	220502_5	0009	57/1	123.20	
1036	220502_5	0009	57/1	126.00	
1037	220502_5	0009	57/1	154.00	
1038	220502_5	0009	57/1	182.70	
1039	220502_5	0009	57/1	814.80	
1040	220502_5	0009	59/16	308.00	
1041	220502_5	0009	69/1	58.80	
1042	220502_5	0009	69/1	133.00	
1043	220502_5	0009	69/1	157.50	
1044	220502_5	0009	71/3	235.20	

ID	TERYT8	OBREB4	NDE	ILOSC	MAGAZ
1045	220502_5	0009	73/2	441.00	
1046	220502_5	0009	74/2	50.40	
1047	220502_5	0009	74/2	236.60	
1048	220502_5	0009	74/3	78.40	
1049	220502_5	0009	74/3	223.30	
1050	220502_5	0009	89/1	147.00	
1051	220502_5	0009	9/4	89.60	
1052	220502_5	0009	90/1	25.20	
1053	220502_5	0009	90/1	176.20	
1054	220502_5	0009	93/1	58.80	
1055	220502_5	0009	95/1	92.40	
1056	220502_5	0009	95/1	156.80	
1057	220502_5	0009	95/1	168.00	
1058	220502_5	0010	11/1	16.80	
1059	220502_5	0010	11/1	84.00	
1060	220502_5	0010	11/1	167.00	
1061	220502_5	0010	11/9	168.00	
1062	220502_5	0010	134	100.80	
1063	220502_5	0010	19/15	227.00	
1064	220502_5	0010	19/15	280.00	
1065	220502_5	0010	20	19.60	
1066	220502_5	0010	23/1	28.00	
1067	220502_5	0010	24/14	25.20	
1068	220502_5	0010	24/14	168.00	
1069	220502_5	0010	36/1	161.00	
1070	220502_5	0010	37	49.00	
1071	220502_5	0010	37	61.60	
1072	220502_5	0010	37	75.60	
1073	220502_5	0010	37	630.00	
1074	220502_5	0010	38/4	33.60	
1075	220502_5	0010	38/4	646.80	
1076	220502_5	0010	46	18.20	
1077	220502_5	0010	46	200.00	
1078	220502_5	0010	46	431.20	
1079	220502_5	0010	46	436.80	
1080	220502_5	0010	46	705.60	
1081	220502_5	0010	49/1	140.00	
1082	220502_5	0010	6/13	133.00	
1083	220502_5	0011	1	336.00	
1084	220502_5	0011	103/13	210.00	
1085	220502_5	0011	106/18	73.50	
1086	220502_5	0011	106/28	261.80	
1087	220502_5	0011	106/43	176.40	
1088	220502_5	0011	108/10	39.20	
1089	220502_5	0011	108/10	157.00	
1090	220502_5	0011	113/6	118.00	
1091	220502_5	0011	113/6	638.00	
1092	220502_5	0011	114/2	265.00	
1093	220502_5	0011	114/6	224.00	
1094	220502_5	0011	125/9	185.00	
1095	220502_5	0011	13/8	740.00	
1096	220502_5	0011	143/21	117.00	
1097	220502_5	0011	143/21	173.00	
1098	220502_5	0011	156/23	91.00	
1099	220502_5	0011	156/23	306.82	TAK
1100	220502_5	0011	157/1	158.40	
1101	220502_5	0011	157/1	463.40	
1102	220502_5	0011	164/17	42.00	

ID	TERYT8	OBREB4	NDE	ILOSC	MAGAZ
1103	220502_5	0011	164/17	448.00	
1104	220502_5	0011	164/17	500.00	
1105	220502_5	0011	164/2	294.00	
1106	220502_5	0011	164/2	308.00	
1107	220502_5	0011	195/1	112.00	
1108	220502_5	0011	195/1	176.40	
1109	220502_5	0011	197/1	154.00	
1110	220502_5	0011	197/24	154.00	
1111	220502_5	0011	197/24	306.82	TAK
1112	220502_5	0011	199/52	200.00	
1113	220502_5	0011	2/8	50.40	
1114	220502_5	0011	2/8	208.00	
1115	220502_5	0011	200/37	27.00	
1116	220502_5	0011	200/37	63.00	
1117	220502_5	0011	200/38	185.00	
1118	220502_5	0011	200/55	140.00	
1119	220502_5	0011	200/62	100.00	
1120	220502_5	0011	201/9	206.00	
1121	220502_5	0011	201/9	262.00	
1122	220502_5	0011	205/1	92.40	
1123	220502_5	0011	205/1	151.00	
1124	220502_5	0011	208/17	52.50	
1125	220502_5	0011	208/20	157.00	
1126	220502_5	0011	208/20	184.10	TAK
1127	220502_5	0011	208/38	70.00	
1128	220502_5	0011	208/38	231.00	
1129	220502_5	0011	216/38	21.00	
1130	220502_5	0011	216/38	206.00	
1131	220502_5	0011	216/6	132.00	
1132	220502_5	0011	216/6	154.00	
1133	220502_5	0011	23/1	162.40	
1134	220502_5	0011	23/1	441.00	
1135	220502_5	0011	231/5	370.00	
1136	220502_5	0011	231/5	392.00	
1137	220502_5	0011	231/5	1086.00	
1138	220502_5	0011	232/1	75.60	
1139	220502_5	0011	232/1	230.00	
1140	220502_5	0011	232/3	62.00	
1141	220502_5	0011	274	100.80	
1142	220502_5	0011	275	28.00	
1143	220502_5	0011	275	49.00	
1144	220502_5	0011	275	67.20	
1145	220502_5	0011	275	126.00	
1146	220502_5	0011	29	73.64	TAK
1147	220502_5	0011	29	339.00	
1148	220502_5	0011	29	437.00	
1149	220502_5	0011	29	717.00	
1150	220502_5	0011	316/2	67.20	
1151	220502_5	0011	316/3	455.00	
1152	220502_5	0011	322	470.40	
1153	220502_5	0011	342	56.00	
1154	220502_5	0011	45/3	201.60	
1155	220502_5	0011	48	364.00	
1156	220502_5	0011	48	386.40	
1157	220502_5	0011	49/19	35.00	
1158	220502_5	0011	49/19	56.00	
1159	220502_5	0011	49/19	180.00	
1160	220502_5	0011	49/19	286.00	

ID	TERYT8	OBREB4	NDE	ILOSC	MAGAZ
1161	220502_5	0011	49/19	314.00	
1162	220502_5	0011	57/17	269.00	
1163	220502_5	0011	57/17	336.00	
1164	220502_5	0011	57/17	500.00	
1165	220502_5	0011	57/5	28.00	
1166	220502_5	0011	57/5	182.00	
1167	220502_5	0011	6	196.00	
1168	220502_5	0011	7	197.00	
1169	220502_5	0011	75/1	200.00	
1170	220502_5	0011	75/1	201.60	
1171	220502_5	0011	8	176.40	
1172	220502_5	0011	8	252.00	
1173	220502_5	0011	80/1	336.00	
1174	220502_5	0011	80/1	478.00	
1175	220502_5	0011	844/1	210.00	
1176	220502_5	0011	844/1	252.00	
1177	220502_5	0011	85/1	166.00	
1178	220502_5	0011	85/1	378.00	
1179	220502_5	0011	852	345.00	
1180	220502_5	0011	9	22.40	
1181	220502_5	0011	92/7	120.00	
1182	220502_5	0011	96/2	182.00	
1183	220502_5	0012	10/2	112.00	
1184	220502_5	0012	105/2	50.40	
1185	220502_5	0012	105/2	126.00	
1186	220502_5	0012	105/2	252.00	
1187	220502_5	0012	109/1	200.20	
1188	220502_5	0012	109/7	21.00	
1189	220502_5	0012	109/7	31.50	
1190	220502_5	0012	109/7	56.00	
1191	220502_5	0012	109/7	78.00	
1192	220502_5	0012	109/7	91.00	
1193	220502_5	0012	109/7	224.00	
1194	220502_5	0012	113/16	158.40	
1195	220502_5	0012	12	100.80	
1196	220502_5	0012	121/2	190.40	
1197	220502_5	0012	142/2	1601.60	
1198	220502_5	0012	142/3	1601.60	
1199	220502_5	0012	143/3	103.00	
1200	220502_5	0012	152/4	19.60	
1201	220502_5	0012	16/7	154.00	
1202	220502_5	0012	177/17	58.80	
1203	220502_5	0012	177/8	1524.60	
1204	220502_5	0012	185/1	49.00	
1205	220502_5	0012	185/2	21.00	
1206	220502_5	0012	185/2	28.00	
1207	220502_5	0012	185/2	33.60	
1208	220502_5	0012	185/2	187.60	
1209	220502_5	0012	186/16	117.60	
1210	220502_5	0012	187/21	137.20	
1211	220502_5	0012	187/27	128.80	
1212	220502_5	0012	189/10	137.20	
1213	220502_5	0012	189/12	117.60	
1214	220502_5	0012	189/36	123.20	
1215	220502_5	0012	207	88.20	
1216	220502_5	0012	208	196.00	
1217	220502_5	0012	208	266.00	
1218	220502_5	0012	23/11	490.91	TAK



ID	TERYT8	OBREB4	NDE	ILOSC	MAGAZ
1219	220502_5	0012	24	63.00	
1220	220502_5	0012	24	179.20	
1221	220502_5	0012	25/7	84.00	
1222	220502_5	0012	25/7	161.00	
1223	220502_5	0012	255/3	212.80	
1224	220502_5	0012	255/3	266.00	
1225	220502_5	0012	259/5	88.20	
1226	220502_5	0012	259/5	2184.00	
1227	220502_5	0012	259/7	126.00	
1228	220502_5	0012	262/5	56.00	
1229	220502_5	0012	262/5	123.20	
1230	220502_5	0012	263/1	70.00	
1231	220502_5	0012	267/2	306.82	TAK
1232	220502_5	0012	267/2	420.00	
1233	220502_5	0012	267/2	1117.20	
1234	220502_5	0012	280/2	154.00	
1235	220502_5	0012	280/2	2410.80	
1236	220502_5	0012	280/4	440.00	
1237	220502_5	0012	280/4	2457.00	
1238	220502_5	0012	3/8	212.80	
1239	220502_5	0012	340	112.00	
1240	220502_5	0012	37	163.00	
1241	220502_5	0012	40/18	29.40	
1242	220502_5	0012	40/18	176.40	
1243	220502_5	0012	44/2	427.00	
1244	220502_5	0012	45/6	50.40	
1245	220502_5	0012	49/2	252.00	
1246	220502_5	0012	5/2	134.40	
1247	220502_5	0012	53/4	200.20	
1248	220502_5	0012	58	134.40	
1249	220502_5	0012	58	235.20	
1250	220502_5	0012	59/8	126.00	
1251	220502_5	0012	59/8	201.60	
1252	220502_5	0012	64	84.00	
1253	220502_5	0012	64	266.00	
1254	220502_5	0012	67	19.60	
1255	220502_5	0012	67	50.40	
1256	220502_5	0012	67	56.00	
1257	220502_5	0012	67	63.00	
1258	220502_5	0012	67	196.00	
1259	220502_5	0012	67	216.00	
1260	220502_5	0012	67	239.40	
1261	220502_5	0012	68	54.60	
1262	220502_5	0012	68	161.70	
1263	220502_5	0012	69	56.00	
1264	220502_5	0012	76/2	84.00	
1265	220502_5	0012	76/2	184.09	TAK
1266	220502_5	0012	93	75.60	
1267	220502_5	0012	93	184.80	
1268	220502_5	0012	93	309.40	
1269	220502_5	0012	97/9	75.60	
1270	220502_5	0012	97/9	78.40	
1271	220502_5	0012	97/9	182.00	
1272	220502_5	0012	97/9	192.40	
1273	220502_5	0013	105/2	44.80	
1274	220502_5	0013	105/2	58.80	
1275	220502_5	0013	105/2	201.60	
1276	220502_5	0013	105/2	215.60	

ID	TERYT8	OBREB4	NDE	ILOSC	MAGAZ
1277	220502_5	0013	105/2	252.00	
1278	220502_5	0013	105/2	266.00	
1279	220502_5	0013	110/13	123.20	
1280	220502_5	0013	129/8	25.20	
1281	220502_5	0013	13/3	64.40	
1282	220502_5	0013	13/3	81.90	
1283	220502_5	0013	13/3	315.00	
1284	220502_5	0013	130	28.00	
1285	220502_5	0013	130	46.20	
1286	220502_5	0013	130	79.80	
1287	220502_5	0013	130	88.20	
1288	220502_5	0013	130	177.10	
1289	220502_5	0013	130	246.40	
1290	220502_5	0013	130	306.81	TAK
1291	220502_5	0013	161	104.00	
1292	220502_5	0013	161	266.00	
1293	220502_5	0013	161	302.40	
1294	220502_5	0013	162	36.40	
1295	220502_5	0013	162	53.20	
1296	220502_5	0013	169/3	44.80	
1297	220502_5	0013	169/3	67.20	
1298	220502_5	0013	169/3	147.00	
1299	220502_5	0013	17	49.00	
1300	220502_5	0013	17	226.00	
1301	220502_5	0013	19/4	70.00	
1302	220502_5	0013	217/3	292.60	
1303	220502_5	0013	224	22.40	
1304	220502_5	0013	224	117.60	
1305	220502_5	0013	224	190.40	
1306	220502_5	0013	28/2	98.00	
1307	220502_5	0013	28/2	574.00	
1308	220502_5	0013	3044	154.00	
1309	220502_5	0013	3110/1	161.00	
1310	220502_5	0013	3110/1	318.50	
1311	220502_5	0013	3110/1	441.00	
1312	220502_5	0013	313	246.40	
1313	220502_5	0013	313	246.40	
1314	220502_5	0013	314	287.00	
1315	220502_5	0013	3170/1	49.09	TAK
1316	220502_5	0013	320/4	115.50	
1317	220502_5	0013	320/4	196.00	
1318	220502_5	0013	320/4	308.00	
1319	220502_5	0013	320/4	352.80	
1320	220502_5	0013	320/4	378.00	
1321	220502_5	0013	349/4	92.40	
1322	220502_5	0013	358	59.50	
1323	220502_5	0013	358	156.80	
1324	220502_5	0013	363	126.00	
1325	220502_5	0013	364	22.40	
1326	220502_5	0013	364	91.00	
1327	220502_5	0013	364	285.60	
1328	220502_5	0013	364	441.00	
1329	220502_5	0013	365/2	445.00	
1330	220502_5	0013	365/2	448.00	
1331	220502_5	0013	370	195.00	
1332	220502_5	0013	373/3	168.00	
1333	220502_5	0013	374/3	39.20	
1334	220502_5	0013	374/3	176.40	

ID	TERYT8	OBREB4	NDE	ILOSC	MAGAZ
1335	220502_5	0013	374/3	218.40	
1336	220502_5	0013	374/3	280.00	
1337	220502_5	0013	374/3	364.00	
1338	220502_5	0013	375	28.00	
1339	220502_5	0013	375	33.60	
1340	220502_5	0013	375	50.40	
1341	220502_5	0013	375	171.60	
1342	220502_5	0013	375	231.00	
1343	220502_5	0013	375	336.00	
1344	220502_5	0013	376/4	238.00	
1345	220502_5	0013	379/13	140.00	
1346	220502_5	0013	379/13	168.00	
1347	220502_5	0013	379/13	266.00	
1348	220502_5	0013	379/9	33.60	
1349	220502_5	0013	379/9	168.00	
1350	220502_5	0013	382/12	285.60	
1351	220502_5	0013	382/8	110.60	
1352	220502_5	0013	387/1	210.00	
1353	220502_5	0013	390/2	126.00	
1354	220502_5	0013	393/2	39.20	
1355	220502_5	0013	397/7	37.80	
1356	220502_5	0013	408/2	44.80	
1357	220502_5	0013	408/2	70.00	
1358	220502_5	0013	408/2	215.60	
1359	220502_5	0013	409	336.00	
1360	220502_5	0013	410	28.00	
1361	220502_5	0013	410	44.80	
1362	220502_5	0013	410	193.20	
1363	220502_5	0013	416	98.00	
1364	220502_5	0013	416	226.80	
1365	220502_5	0013	417/1	231.00	
1366	220502_5	0013	417/2	256.20	
1367	220502_5	0013	422/22	112.00	
1368	220502_5	0013	423	179.20	
1369	220502_5	0013	424/1	67.00	
1370	220502_5	0013	426	231.00	
1371	220502_5	0013	430/3	204.00	
1372	220502_5	0013	430/3	214.20	
1373	220502_5	0013	430/3	310.80	
1374	220502_5	0013	439/10	96.60	
1375	220502_5	0013	439/10	184.80	
1376	220502_5	0013	439/16	184.80	
1377	220502_5	0013	439/4	123.20	
1378	220502_5	0013	440/1	56.00	
1379	220502_5	0013	440/1	546.00	
1380	220502_5	0013	441/2	112.70	
1381	220502_5	0013	441/2	245.45	TAK
1382	220502_5	0013	441/3	91.00	
1383	220502_5	0013	442/5	61.60	
1384	220502_5	0013	442/5	122.50	
1385	220502_5	0013	444	89.60	
1386	220502_5	0013	448	42.00	
1387	220502_5	0013	448	117.60	
1388	220502_5	0013	451	224.00	
1389	220502_5	0013	451	364.00	
1390	220502_5	0013	457	28.00	
1391	220502_5	0013	5/5	238.00	
1392	220502_5	0013	5/7	29.00	

ID	TERYT8	OBREB4	NDE	ILOSC	MAGAZ
1393	220502_5	0013	590	196.00	
1394	220502_5	0013	61	42.00	
1395	220502_5	0013	692/7	22.40	
1396	220502_5	0013	692/7	382.20	
1397	220502_5	0013	70/4	168.00	
1398	220502_5	0013	71	39.20	
1399	220502_5	0013	71	58.80	
1400	220502_5	0013	71	189.00	
1401	220502_5	0013	77/6	200.20	
1402	220502_5	0013	85	336.00	
1403	220502_5	0013	87	112.00	
1404	220502_5	0013	87	296.80	
1405	220502_5	0013	89/7	56.00	
1406	220502_5	0013	89/7	190.40	
1407	220502_5	0013	89/7	224.00	
1408	220502_5	0013	90/19	33.60	
1409	220502_5	0013	90/19	201.60	
1410	220502_5	0013	90/19	252.00	
1411	220502_5	0013	92/2	112.00	
1412	220502_5	0014	100/8	67.20	
1413	220502_5	0014	100/8	67.20	
1414	220502_5	0014	100/8	446.60	
1415	220502_5	0014	104	75.60	
1416	220502_5	0014	104	224.00	
1417	220502_5	0014	106	224.00	
1418	220502_5	0014	131/2	403.20	
1419	220502_5	0014	134	100.80	
1420	220502_5	0014	134	285.00	
1421	220502_5	0014	134	487.20	
1422	220502_5	0014	136/2	104.00	
1423	220502_5	0014	136/2	146.30	
1424	220502_5	0014	146	189.00	
1425	220502_5	0014	162	42.00	
1426	220502_5	0014	162	44.10	
1427	220502_5	0014	162	140.00	
1428	220502_5	0014	166/1	78.40	
1429	220502_5	0014	166/3	261.80	
1430	220502_5	0014	167	145.00	
1431	220502_5	0014	167	201.60	
1432	220502_5	0014	168	238.00	
1433	220502_5	0014	169	29.40	
1434	220502_5	0014	169	84.00	
1435	220502_5	0014	169	90.00	
1436	220502_5	0014	202	151.20	
1437	220502_5	0014	202	156.80	
1438	220502_5	0014	204/3	107.00	
1439	220502_5	0014	207/4	294.00	
1440	220502_5	0014	209	77.00	
1441	220502_5	0014	214/5	974.40	
1442	220502_5	0014	23	220.50	
1443	220502_5	0014	24	109.20	
1444	220502_5	0014	26	63.70	
1445	220502_5	0014	31	175.00	
1446	220502_5	0014	34	123.20	
1447	220502_5	0014	34	352.80	
1448	220502_5	0014	5	39.20	
1449	220502_5	0014	5	50.40	
1450	220502_5	0014	55	80.50	

ID	TERYT8	OBREB4	NDE	ILOSC	MAGAZ
1451	220502_5	0014	55	400.40	
1452	220502_5	0014	57/2	35.00	
1453	220502_5	0014	57/2	58.80	
1454	220502_5	0014	59	273.00	
1455	220502_5	0014	61	42.00	
1456	220502_5	0014	61	196.00	
1457	220502_5	0014	7	50.40	
1458	220502_5	0014	7	259.00	
1459	220502_5	0014	7	261.80	
1460	220502_5	0014	75/1	218.40	
1461	220502_5	0014	77	33.60	
1462	220502_5	0014	77	78.40	
1463	220502_5	0014	77	126.00	
1464	220502_5	0014	86	105.00	
1465	220502_5	0014	87	25.20	
1466	220502_5	0014	87	100.80	
1467	220502_5	0014	87	113.40	
1468	220502_5	0014	97/2	78.40	
1469	220502_5	0014	97/2	119.00	
1470	220502_5	0014	99/1	117.60	
1471	220502_5	0015	12/2	556.80	
1472	220502_5	0015	132	201.60	
1473	220502_5	0015	14/1	98.18	TAK
1474	220502_5	0015	145/2	168.00	
1475	220502_5	0015	146	252.00	
1476	220502_5	0015	148	378.00	
1477	220502_5	0015	149	260.40	
1478	220502_5	0015	166	176.40	
1479	220502_5	0015	166	277.20	
1480	220502_5	0015	166	358.40	
1481	220502_5	0015	169/2	182.00	
1482	220502_5	0015	182	21.00	
1483	220502_5	0015	182	184.09	TAK
1484	220502_5	0015	183	169.40	
1485	220502_5	0015	183	200.20	
1486	220502_5	0015	184	154.00	
1487	220502_5	0015	21/3	504.00	
1488	220502_5	0015	221/7	215.60	
1489	220502_5	0015	26	134.40	
1490	220502_5	0015	26	245.45	TAK
1491	220502_5	0015	269	411.60	
1492	220502_5	0015	31	63.00	
1493	220502_5	0015	31	156.00	
1494	220502_5	0015	31	319.20	
1495	220502_5	0015	38	112.00	
1496	220502_5	0015	4/3	63.00	
1497	220502_5	0015	41	455.00	
1498	220502_5	0015	43	291.20	
1499	220502_5	0015	43	431.20	
1500	220502_5	0015	57	98.00	
1501	220502_5	0015	57	252.00	
1502	220502_5	0015	57	504.00	
1503	220502_5	0015	60	39.20	
1504	220502_5	0015	60	216.00	
1505	220502_5	0015	60	280.00	
1506	220502_5	0015	61	308.00	
1507	220502_5	0015	97	132.30	
1508	220502_5	0015	97	168.00	

ID	TERYT8	OBREB4	NDE	ILOSC	MAGAZ
1509	220502_5	0015	97	315.00	
1510	220502_5	0016	127/1	75.60	
1511	220502_5	0016	13/5	169.40	
1512	220502_5	0016	138/16	78.40	
1513	220502_5	0016	15	182.00	
1514	220502_5	0016	15	246.40	
1515	220502_5	0016	159/3	196.00	
1516	220502_5	0016	159/3	529.20	
1517	220502_5	0016	159/3	686.00	
1518	220502_5	0016	160	140.00	
1519	220502_5	0016	162	127.40	
1520	220502_5	0016	167/9	117.60	
1521	220502_5	0016	168	44.80	
1522	220502_5	0016	169	92.40	
1523	220502_5	0016	175	239.40	
1524	220502_5	0016	193/2	112.00	
1525	220502_5	0016	200	49.00	
1526	220502_5	0016	200	392.00	
1527	220502_5	0016	202/3	44.80	
1528	220502_5	0016	202/3	120.00	
1529	220502_5	0016	203/1	33.60	
1530	220502_5	0016	203/1	69.30	
1531	220502_5	0016	209	58.80	
1532	220502_5	0016	209	123.20	
1533	220502_5	0016	21	210.00	
1534	220502_5	0016	217	38.50	
1535	220502_5	0016	232	323.40	
1536	220502_5	0016	236	302.40	
1537	220502_5	0016	241	161.00	
1538	220502_5	0016	246	186.20	
1539	220502_5	0016	246	208.00	
1540	220502_5	0016	246	210.00	
1541	220502_5	0016	246	331.00	
1542	220502_5	0016	249	168.00	
1543	220502_5	0016	251/2	322.00	
1544	220502_5	0016	270	39.20	
1545	220502_5	0016	272	112.00	
1546	220502_5	0016	272	187.60	
1547	220502_5	0016	316/5	63.00	
1548	220502_5	0016	320	39.20	
1549	220502_5	0016	325/5	231.00	
1550	220502_5	0016	329/8	46.20	
1551	220502_5	0016	329/8	161.00	
1552	220502_5	0016	329/8	343.00	
1553	220502_5	0016	330/1	112.00	
1554	220502_5	0016	330/1	222.60	
1555	220502_5	0016	333/2	100.80	
1556	220502_5	0016	35/5	28.00	
1557	220502_5	0016	35/5	56.70	
1558	220502_5	0016	35/5	87.50	
1559	220502_5	0016	351	187.00	
1560	220502_5	0016	352/10	112.70	
1561	220502_5	0016	358/21	184.80	
1562	220502_5	0016	361/1	306.82	TAK
1563	220502_5	0016	40/2	22.40	
1564	220502_5	0016	41/4	98.00	
1565	220502_5	0016	421/2	218.40	
1566	220502_5	0016	425/8	289.80	

ID	TERYT8	OBREB4	NDE	ILOSC	MAGAZ
1567	220502_5	0016	425/8	532.00	
1568	220502_5	0016	426/1	70.00	
1569	220502_5	0016	426/1	140.00	
1570	220502_5	0016	428/2	95.20	
1571	220502_5	0016	428/2	246.40	
1572	220502_5	0016	447/6	28.00	
1573	220502_5	0016	447/6	88.20	
1574	220502_5	0016	447/6	168.00	
1575	220502_5	0016	447/6	196.00	
1576	220502_5	0016	449/8	70.00	
1577	220502_5	0016	450	58.80	
1578	220502_5	0016	450	61.60	
1579	220502_5	0016	467	100.80	
1580	220502_5	0016	47/9	140.00	
1581	220502_5	0016	47/9	280.00	
1582	220502_5	0016	47/9	431.20	
1583	220502_5	0016	473/19	28.00	
1584	220502_5	0016	473/19	33.60	
1585	220502_5	0016	486/5	100.80	
1586	220502_5	0016	49/15	42.00	
1587	220502_5	0016	49/15	189.00	
1588	220502_5	0016	49/41	63.00	
1589	220502_5	0016	49/6	14.00	TAK
1590	220502_5	0016	49/6	29.40	
1591	220502_5	0016	55/33	280.00	
1592	220502_5	0016	600/7	235.20	
1593	220502_5	0016	600/7	354.20	
1594	220502_5	0016	603	210.00	
1595	220502_5	0016	608	147.00	
1596	220502_5	0016	608	378.00	
1597	220502_5	0016	609	49.00	
1598	220502_5	0016	611	176.40	
1599	220502_5	0016	611	180.00	
1600	220502_5	0016	611	352.80	
1601	220502_5	0016	654/2	300.30	
1602	220502_5	0016	658	215.60	
1603	220502_5	0016	662/1	134.40	
1604	220502_5	0016	662/1	145.60	
1605	220502_5	0016	67/15	35.00	
1606	220502_5	0016	67/15	147.00	
1607	220502_5	0016	67/15	350.00	
1608	220502_5	0016	69/3	84.00	
1609	220502_5	0016	69/3	446.60	
1610	220502_5	0016	71	14.00	
1611	220502_5	0016	8/3	39.20	
1612	220502_5	0016	95	431.20	
1613	220502_5	0016	95	515.20	
1614	220502_5	0016	98/2	182.00	
1615	220502_5	0017	116/9	67.20	
1616	220502_5	0017	116/9	182.00	
1617	220502_5	0017	116/9	227.00	
1618	220502_5	0017	13	126.00	
1619	220502_5	0017	137/6	176.40	
1620	220502_5	0017	137/6	308.00	
1621	220502_5	0017	139/13	90.00	
1622	220502_5	0017	139/13	164.00	
1623	220502_5	0017	139/13	252.00	
1624	220502_5	0017	14	91.00	

ID	TERYT8	OBREB4	NDE	ILOSC	MAGAZ
1625	220502_5	0017	14	201.60	
1626	220502_5	0017	14	624.40	
1627	220502_5	0017	140/9	725.20	
1628	220502_5	0017	151	88.20	
1629	220502_5	0017	151	168.00	
1630	220502_5	0017	154/6	162.40	
1631	220502_5	0017	154/6	168.00	
1632	220502_5	0017	154/6	324.80	
1633	220502_5	0017	19/6	35.00	
1634	220502_5	0017	19/6	196.00	
1635	220502_5	0017	19/6	294.00	
1636	220502_5	0017	190/10	58.80	
1637	220502_5	0017	192/20	58.80	
1638	220502_5	0017	223/3	216.00	
1639	220502_5	0017	225	233.00	
1640	220502_5	0017	227	98.00	
1641	220502_5	0017	227	490.00	
1642	220502_5	0017	369/13	100.80	
1643	220502_5	0017	39	36.40	
1644	220502_5	0017	39	49.00	
1645	220502_5	0017	391/2	138.60	
1646	220502_5	0017	392/1	107.80	
1647	220502_5	0017	399	182.00	
1648	220502_5	0017	42	67.20	
1649	220502_5	0017	50/4	53.20	
1650	220502_5	0017	52	170.00	
1651	220502_5	0017	52	277.20	
1652	220502_5	0017	60	308.00	
1653	220502_5	0017	65	292.60	
1654	220502_5	0017	65	436.80	
1655	220502_5	0017	69	92.40	
1656	220502_5	0017	69	112.00	
1657	220502_5	0017	69	216.00	TAK
1658	220502_5	0017	84	88.20	
1659	220502_5	0017	92/1	147.00	
1660	220502_5	0018	107	214.20	
1661	220502_5	0018	114/1	338.80	
1662	220502_5	0018	116	229.60	
1663	220502_5	0018	116	288.40	
1664	220502_5	0018	117/1	84.00	
1665	220502_5	0018	117/1	175.00	
1666	220502_5	0018	117/1	473.20	
1667	220502_5	0018	137	113.40	
1668	220502_5	0018	137	154.00	
1669	220502_5	0018	137	168.00	
1670	220502_5	0018	137	238.00	
1671	220502_5	0018	150/1	151.20	
1672	220502_5	0018	150/1	201.60	
1673	220502_5	0018	150/1	215.60	
1674	220502_5	0018	150/1	411.60	
1675	220502_5	0018	157/3	218.40	
1676	220502_5	0018	157/3	308.00	
1677	220502_5	0018	17/2	385.00	
1678	220502_5	0018	17/2	750.40	
1679	220502_5	0018	172/3	238.00	TAK
1680	220502_5	0018	176	308.00	
1681	220502_5	0018	177	243.60	
1682	220502_5	0018	177	308.00	



ID	TERYT8	OBREB4	NDE	ILOSC	MAGAZ
1683	220502_5	0018	181	14.00	
1684	220502_5	0018	181	50.40	
1685	220502_5	0018	19	200.20	
1686	220502_5	0018	197	189.00	
1687	220502_5	0018	197	214.20	
1688	220502_5	0018	2/3	336.00	
1689	220502_5	0018	20/4	201.60	
1690	220502_5	0018	203/4	168.00	
1691	220502_5	0018	216/54	127.40	
1692	220502_5	0018	230	191.00	
1693	220502_5	0018	234/8	50.40	
1694	220502_5	0018	234/8	195.30	
1695	220502_5	0018	234/8	196.00	
1696	220502_5	0018	235/5	133.00	
1697	220502_5	0018	235/5	266.00	
1698	220502_5	0018	238	201.60	
1699	220502_5	0018	260	225.40	
1700	220502_5	0018	264/4	78.40	
1701	220502_5	0018	264/4	231.00	
1702	220502_5	0018	264/4	280.00	
1703	220502_5	0018	265	100.80	
1704	220502_5	0018	265	828.80	
1705	220502_5	0018	272/3	154.00	
1706	220502_5	0018	272/3	254.80	
1707	220502_5	0018	3/2	42.00	
1708	220502_5	0018	3/2	89.60	
1709	220502_5	0018	3/2	151.20	
1710	220502_5	0018	3/2	292.60	
1711	220502_5	0018	30/4	593.60	
1712	220502_5	0018	36/1	201.60	
1713	220502_5	0018	40	56.00	
1714	220502_5	0018	40	168.00	
1715	220502_5	0018	41	184.80	
1716	220502_5	0018	41	266.00	
1717	220502_5	0018	41	336.00	
1718	220502_5	0019	1	194.40	
1719	220502_5	0019	116	39.20	
1720	220502_5	0019	116	179.20	
1721	220502_5	0019	120	134.40	
1722	220502_5	0019	120	352.80	
1723	220502_5	0019	133	308.00	
1724	220502_5	0019	141	75.60	
1725	220502_5	0019	142/2	33.60	
1726	220502_5	0019	154/5	98.00	
1727	220502_5	0019	154/5	112.00	
1728	220502_5	0019	154/7	78.40	
1729	220502_5	0019	154/7	266.00	
1730	220502_5	0019	25	169.40	
1731	220502_5	0019	25	210.00	
1732	220502_5	0019	277/4	280.00	
1733	220502_5	0019	311/1	154.00	
1734	220502_5	0019	33/1	49.00	
1735	220502_5	0019	33/1	151.20	
1736	220502_5	0019	34	36.40	
1737	220502_5	0019	34	106.40	
1738	220502_5	0019	35	385.00	
1739	220502_5	0019	41	56.00	
1740	220502_5	0019	41	126.00	

ID	TERYT8	OBREB4	NDE	ILOSC	MAGAZ
1741	220502_5	0019	44/2	200.20	
1742	220502_5	0019	44/2	315.00	
1743	220502_5	0019	44/2	385.00	
1744	220502_5	0019	47/1	117.60	
1745	220502_5	0019	47/1	158.40	
1746	220502_5	0019	573	201.60	
1747	220502_5	0019	573	294.00	
1748	220502_5	0020	10/6	98.00	
1749	220502_5	0020	10/7	98.00	
1750	220502_5	0020	11/13	36.40	
1751	220502_5	0020	11/13	77.00	
1752	220502_5	0020	11/13	252.00	
1753	220502_5	0020	11/13	252.00	
1754	220502_5	0020	174/3	67.20	
1755	220502_5	0020	174/3	112.00	
1756	220502_5	0020	174/3	117.60	
1757	220502_5	0020	174/3	158.20	
1758	220502_5	0020	174/3	329.00	
1759	220502_5	0020	21	46.20	
1760	220502_5	0020	40/11	193.20	
1761	220502_5	0020	43/22	184.80	
1762	220502_5	0020	45/2	201.60	
1763	220502_5	0020	46/40	22.40	
1764	220502_5	0020	46/40	223.30	
1765	220502_5	0020	48/19	75.60	
1766	220502_5	0020	48/19	235.20	
1767	220502_5	0020	48/19	336.00	
1768	220502_5	0020	51/24	83.30	
1769	220502_5	0020	54/12	112.00	
1770	220502_5	0020	54/28	50.40	
1771	220502_5	0020	54/30	38.50	
1772	220502_5	0020	54/38	200.20	
1773	220502_5	0020	61	36.40	
1774	220502_5	0020	70/8	100.80	
1775	220502_5	0020	70/8	104.30	
1776	220502_5	0020	70/8	130.20	
1777	220502_5	0020	70/8	146.30	
1778	220502_5	0020	74/7	29.40	
1779	220502_5	0020	75/2	113.40	
1780	220502_5	0020	75/2	176.40	
1781	220502_5	0020	80/4	124.80	
1782	220502_5	0020	9/21	73.50	
1783	220502_5	0020	9/21	182.00	
1784	220502_5	0020	9/21	224.00	
1785	220502_5	0020	98	14.00	
1786	220502_5	0020	98	79.80	
1787	220502_5	0021	114/2	42.00	
1788	220502_5	0021	114/2	436.80	
1789	220502_5	0021	127/6	184.80	
1790	220502_5	0021	127/7	201.60	
1791	220502_5	0021	14	88.20	
1792	220502_5	0021	14	266.00	
1793	220502_5	0021	149	75.60	
1794	220502_5	0021	149	266.00	
1795	220502_5	0021	149	301.00	
1796	220502_5	0021	157/8	39.20	
1797	220502_5	0021	164	301.00	
1798	220502_5	0021	167/5	49.00	

ID	TERYT8	OBREB4	NDE	ILOSC	MAGAZ
1799	220502_5	0021	167/5	105.00	
1800	220502_5	0021	167/5	156.80	
1801	220502_5	0021	167/5	182.00	
1802	220502_5	0021	173	16.80	
1803	220502_5	0021	173	21.00	
1804	220502_5	0021	173	151.20	
1805	220502_5	0021	173	210.00	
1806	220502_5	0021	173	223.30	
1807	220502_5	0021	173	252.00	
1808	220502_5	0021	174	277.20	
1809	220502_5	0021	176/1	400.40	
1810	220502_5	0021	186	19.60	
1811	220502_5	0021	186	49.00	
1812	220502_5	0021	186	210.00	
1813	220502_5	0021	188	98.00	
1814	220502_5	0021	188	268.80	
1815	220502_5	0021	201	88.20	
1816	220502_5	0021	203	261.80	
1817	220502_5	0021	203	286.00	
1818	220502_5	0021	203	386.40	
1819	220502_5	0021	207/1	117.60	
1820	220502_5	0021	207/1	154.00	
1821	220502_5	0021	207/1	168.00	
1822	220502_5	0021	210	40.00	
1823	220502_5	0021	210	72.80	
1824	220502_5	0021	210	126.00	
1825	220502_5	0021	210	308.00	
1826	220502_5	0021	252/4	151.20	
1827	220502_5	0021	252/4	280.00	
1828	220502_5	0021	269/1	42.00	
1829	220502_5	0021	269/1	142.80	
1830	220502_5	0021	279/6	201.60	
1831	220502_5	0021	28/4	395.00	
1832	220502_5	0021	28/4	512.40	
1833	220502_5	0021	282	218.40	
1834	220502_5	0021	282	224.00	
1835	220502_5	0021	298	78.40	
1836	220502_5	0021	327/5	117.60	
1837	220502_5	0021	327/5	126.00	
1838	220502_5	0021	327/5	138.60	
1839	220502_5	0021	327/5	160.00	
1840	220502_5	0021	332/1	113.40	
1841	220502_5	0021	334	112.00	
1842	220502_5	0021	335/1	154.00	
1843	220502_5	0021	336	79.80	
1844	220502_5	0021	336	132.00	
1845	220502_5	0021	337/1	126.00	
1846	220502_5	0021	338	100.80	
1847	220502_5	0021	345/1	176.40	
1848	220502_5	0021	347	147.00	
1849	220502_5	0021	355/4	50.40	
1850	220502_5	0021	356/1	238.00	
1851	220502_5	0021	357/1	320.30	
1852	220502_5	0021	358/1	109.20	
1853	220502_5	0021	358/1	238.00	
1854	220502_5	0021	358/1	246.40	
1855	220502_5	0021	359/1	119.00	
1856	220502_5	0021	360/3	23.80	

ID	TERYT8	OBREB4	NDE	ILOSC	MAGAZ
1857	220502_5	0021	360/3	161.70	
1858	220502_5	0021	365/1	386.40	
1859	220502_5	0021	366/1	280.00	
1860	220502_5	0021	367	154.00	
1861	220502_5	0021	367	179.20	
1862	220502_5	0021	369/4	42.00	
1863	220502_5	0021	369/4	196.00	
1864	220502_5	0021	369/4	352.80	
1865	220502_5	0021	371/3	354.20	
1866	220502_5	0021	378	138.60	
1867	220502_5	0021	378	157.50	
1868	220502_5	0021	379/4	235.20	
1869	220502_5	0021	379/4	252.00	
1870	220502_5	0021	379/4	319.20	
1871	220502_5	0021	385/3	280.00	
1872	220502_5	0021	393/5	53.20	
1873	220502_5	0021	425	75.60	
1874	220502_5	0021	425	268.80	
1875	220502_5	0021	425	304.50	
1876	220502_5	0021	425	420.00	
1877	220502_5	0021	428	126.00	
1878	220502_5	0021	436	119.70	
1879	220502_5	0021	440	354.20	
1880	220502_5	0021	442	70.00	
1881	220502_5	0021	442	261.80	
1882	220502_5	0021	443	238.00	
1883	220502_5	0021	452/1	80.50	
1884	220502_5	0021	452/1	332.60	
1885	220502_5	0021	456	50.40	
1886	220502_5	0021	468	39.20	
1887	220502_5	0021	468	52.50	
1888	220502_5	0021	47/8	292.60	
1889	220502_5	0021	47/8	400.00	
1890	220502_5	0021	502	231.00	
1891	220502_5	0021	507	119.00	
1892	220502_5	0021	507	154.00	
1893	220502_5	0021	514	44.80	
1894	220502_5	0021	525	100.80	
1895	220502_5	0021	525	315.00	
1896	220502_5	0021	525	354.20	
1897	220502_5	0021	542	369.60	
1898	220502_5	0021	542	400.40	
1899	220502_5	0021	544/2	49.00	
1900	220502_5	0021	544/2	90.00	
1901	220502_5	0021	544/2	226.80	
1902	220502_5	0021	544/2	277.20	
1903	220502_5	0021	63	84.00	
1904	220502_5	0021	63	189.00	
1905	220502_5	0021	63	205.80	
1906	220502_5	0021	63	302.40	
1907	220502_5	0021	69/18	170.80	
1908	220502_5	0021	69/6	33.60	
1909	220502_5	0021	93	478.80	
1910	220502_5	0021	94/4	218.40	
1911	220502_5	0021	94/4	238.00	
1912	220502_5	0022	101/1	182.00	
1913	220502_5	0022	103/6	357.00	
1914	220502_5	0022	104	266.00	

ID	TERYT8	OBREB4	NDE	ILOSC	MAGAZ
1915	220502_5	0022	108	88.20	
1916	220502_5	0022	108	140.00	
1917	220502_5	0022	108	217.00	
1918	220502_5	0022	109	490.00	
1919	220502_5	0022	116	100.80	
1920	220502_5	0022	116	184.80	
1921	220502_5	0022	116	336.00	
1922	220502_5	0022	116	352.80	
1923	220502_5	0022	117	78.40	
1924	220502_5	0022	117	95.20	
1925	220502_5	0022	117	134.40	
1926	220502_5	0022	117	201.60	
1927	220502_5	0022	117	224.00	
1928	220502_5	0022	128/3	28.00	
1929	220502_5	0022	128/3	36.40	
1930	220502_5	0022	128/3	75.60	
1931	220502_5	0022	131/2	56.00	
1932	220502_5	0022	131/2	184.80	
1933	220502_5	0022	131/2	308.00	
1934	220502_5	0022	137/2	39.20	
1935	220502_5	0022	137/2	56.00	
1936	220502_5	0022	137/2	78.40	
1937	220502_5	0022	137/2	151.20	
1938	220502_5	0022	137/2	385.00	
1939	220502_5	0022	138	369.60	
1940	220502_5	0022	138	440.00	
1941	220502_5	0022	139/1	49.00	
1942	220502_5	0022	139/1	88.20	
1943	220502_5	0022	139/1	257.60	
1944	220502_5	0022	139/1	273.00	
1945	220502_5	0022	140	98.00	
1946	220502_5	0022	140	146.30	
1947	220502_5	0022	140	231.00	
1948	220502_5	0022	140	367.00	
1949	220502_5	0022	142	151.20	
1950	220502_5	0022	142	154.00	
1951	220502_5	0022	142	285.60	
1952	220502_5	0022	142	308.00	
1953	220502_5	0022	144/2	50.40	
1954	220502_5	0022	144/2	338.80	
1955	220502_5	0022	144/2	378.00	
1956	220502_5	0022	150	156.80	
1957	220502_5	0022	160/2	203.00	
1958	220502_5	0022	163/2	58.80	
1959	220502_5	0022	163/2	142.80	
1960	220502_5	0022	163/2	246.40	
1961	220502_5	0022	163/2	375.00	
1962	220502_5	0022	165/2	16.80	
1963	220502_5	0022	165/2	84.00	
1964	220502_5	0022	165/2	165.20	
1965	220502_5	0022	175/3	25.20	
1966	220502_5	0022	175/3	91.00	
1967	220502_5	0022	175/3	138.60	
1968	220502_5	0022	175/3	218.40	
1969	220502_5	0022	185/2	19.60	
1970	220502_5	0022	63/1	140.00	
1971	220502_5	0022	64	67.20	
1972	220502_5	0022	64	460.00	

ID	TERYT8	OBREB4	NDE	ILOSC	MAGAZ
1973	220502_5	0022	64	507.00	
1974	220502_5	0022	64	516.00	
1975	220502_5	0022	68	42.00	
1976	220502_5	0022	70	215.60	
1977	220502_5	0022	70	231.00	
1978	220502_5	0022	70	294.00	
1979	220502_5	0022	71	357.00	
1980	220502_5	0022	77/11	252.00	
1981	220502_5	0022	77/13	156.80	
1982	220502_5	0022	77/6	350.00	
1983	220502_5	0022	8	370.00	
1984	220502_5	0022	8	550.00	
1985	220502_5	0023	117/2	22.40	
1986	220502_5	0023	117/2	49.00	
1987	220502_5	0023	117/2	431.00	
1988	220502_5	0023	117/3	570.00	
1989	220502_5	0023	124/4	70.00	
1990	220502_5	0023	124/4	233.10	
1991	220502_5	0023	179	315.00	
1992	220502_5	0023	228/2	39.20	
1993	220502_5	0023	228/2	138.60	
1994	220502_5	0023	228/3	20.00	
1995	220502_5	0023	228/3	245.00	
1996	220502_5	0023	233	201.60	
1997	220502_5	0023	233	238.00	
1998	220502_5	0023	233	280.00	
1999	220502_5	0023	235	112.00	
2000	220502_5	0023	235	225.40	
2001	220502_5	0023	235	853.00	
2002	220502_5	0023	261/3	252.00	
2003	220502_5	0023	269/11	42.00	
2004	220502_5	0023	269/11	92.40	
2005	220502_5	0023	269/11	117.60	
2006	220502_5	0023	269/11	126.00	
2007	220502_5	0023	269/13	33.60	
2008	220502_5	0023	269/13	70.00	
2009	220502_5	0023	271/18	226.80	
2010	220502_5	0023	271/18	280.00	
2011	220502_5	0023	273/2	7.00	
2012	220502_5	0023	273/2	20.00	
2013	220502_5	0023	273/2	182.70	
2014	220502_5	0023	274/2	42.00	
2015	220502_5	0023	274/2	203.00	
2016	220502_5	0023	292/6	370.00	
2017	220502_5	0023	294/1	42.00	
2018	220502_5	0023	303/1	48.00	
2019	220502_5	0023	303/2	67.20	
2020	220502_5	0023	303/2	126.00	
2021	220502_5	0023	303/2	146.00	
2022	220502_5	0023	305/4	280.00	
2023	220502_5	0023	306	113.40	
2024	220502_5	0023	306	216.00	
2025	220502_5	0023	306	218.40	
2026	220502_5	0023	306	333.00	
2027	220502_5	0023	308	100.80	
2028	220502_5	0023	309/4	277.00	
2029	220502_5	0023	309/4	336.00	
2030	220502_5	0023	310	165.00	

ID	TERYT8	OBREB4	NDE	ILOSC	MAGAZ
2031	220502_5	0023	312/5	308.00	
2032	220502_5	0023	312/6	42.00	
2033	220502_5	0023	312/6	226.80	
2034	220502_5	0023	313/2	493.00	
2035	220502_5	0023	324/1	49.00	
2036	220502_5	0023	329	33.60	
2037	220502_5	0023	329	78.40	
2038	220502_5	0023	329	100.80	
2039	220502_5	0023	329	138.60	
2040	220502_5	0023	340/5	50.40	
2041	220502_5	0023	340/5	133.00	
2042	220502_5	0023	340/5	145.60	
2043	220502_5	0024	401/1	75.60	
2044	220502_5	0024	402/1	119.00	
2045	220502_5	0024	402/1	168.00	
2046	220502_5	0024	409	11.20	
2047	220502_5	0024	409	140.00	
2048	220502_5	0024	411	189.00	
2049	220502_5	0024	420	323.40	
2050	220502_5	0024	445/27	168.00	
2051	220502_5	0024	445/27	233.18	TAK
2052	220502_5	0024	447	14.00	
2053	220502_5	0024	447	177.00	
2054	220502_5	0024	448/4	35.00	
2055	220502_5	0024	448/4	100.80	
2056	220502_5	0024	449/4	210.00	
2057	220502_5	0024	466	29.40	
2058	220502_5	0024	466	245.00	
2059	220502_5	0024	467/19	72.00	
2060	220502_5	0024	467/19	170.00	
2061	220502_5	0024	467/19	330.00	
2062	220502_5	0024	467/21	77.00	
2063	220502_5	0024	467/21	115.50	
2064	220502_5	0024	467/21	135.80	
2065	220502_5	0024	467/21	382.20	
2066	220502_5	0024	479	117.60	
2067	220502_5	0024	479	369.60	
2068	220502_5	0024	493/8	84.00	
2069	220502_5	0024	493/8	204.00	
2070	220502_5	0024	494/1	82.00	
2071	220502_5	0024	494/1	106.00	
2072	220502_5	0024	494/1	127.00	
2073	220502_5	0024	498/10	210.00	
2074	220502_5	0024	499/1	126.00	
2075	220502_5	0024	508/3	386.40	
2076	220502_5	0024	510	184.80	
2077	220502_5	0024	511/2	98.00	
2078	220502_5	0024	511/4	72.00	
2079	220502_5	0024	522/2	126.00	
2080	220502_5	0024	522/6	306.82	TAK
2081	220502_5	0024	523/10	129.60	
2082	220502_5	0024	523/12	115.20	
2083	220502_5	0024	523/6	115.20	
2084	220502_5	0024	533/3	156.80	
2085	220502_5	0024	539/9	151.20	
2086	220502_5	0024	540/7	112.00	
2087	220502_5	0024	543/2	42.00	
2088	220502_5	0024	546/12	67.20	

<b>ID</b>	<b>TERYT8</b>	<b>OBREB4</b>	<b>NDE</b>	<b>ILOSC</b>	<b>MAGAZ</b>
2089	220502_5	0024	549/2	176.40	
2090	220502_5	0024	662	215.60	
2091	220502_5	0106	197/3	22.40	
2092	220502_5	0106	197/3	63.20	
2093	220502_5	0106	197/3	70.00	
2094	220502_5	0106	322/6	170.00	
2095	220502_5	0106	322/6	406.00	



**Inwentaryzacja wyrobów zawierających azbest  
na terenie Gminy Kartuzy**

**WYKAZ ZINWENTARYZOWANYCH NIERUCHOMOŚCI  
NALEŻĄCYCH DO OSÓB PRAWNYCH**



**Kartuzy, październik 2017 r.**

ID	Właściciel	Adres	Nr działki	Nr obrębu	Rodzaj wyrobu	Ilość	Stopień	uwagi
2065	Skarb Państwa ROD Kaszubianka		1/22	0005	plyta falista	7 m2	III	kompostownik
2066	Skarb Państwa ROD Kaszubianka		1/18	0005	plyta falista	35 m2	III	altana
2067	Skarb Państwa ROD Kaszubianka		1/18	0005	plyta falista	50,4 m2	III	altana
2068	Skarb Państwa ROD Kaszubianka		1/18	0005	plyta falista	28 m2	III	altana
2069	Skarb Państwa ROD Kaszubianka		1/18	0005	plyta falista	35 m2	III	altana
2070	Skarb Państwa ROD Kaszubianka		1/18	0005	plyta falista	28 m2	III	altana
2061	Skarb Państwa ROD Kaszubianka		1/14	0005	plyta falista	16,8 m2	III	szopa
2071	Skarb Państwa ROD Kaszubianka		1/14	0005	plyta falista	35 m2	III	altana
2062	Skarb Państwa ROD Kaszubianka	Aleja Kolejowa 11	1/22	0005	plyta falista	28 m2	III	altana
2063	Skarb Państwa ROD Kaszubianka	Aleja Kolejowa 11	1/22	0005	plyta falista	21 m2	III	szopa
2087	"BUD-BAU" SPÓŁKA Z OGRANICZONĄ ODPOWIEDZIALNOŚCIĄ Z SIEDZIBĄ W KARTUZACH REGON: 191567098 NIP: 5891655879, Kartuzy- Burchardztwo 176, 83-300 Kartuzy-Burchardztwo	Burchardztwo	319/7	0106	plyta falista	4050 kg	I	azbest zmagazynowany
2084	Wł. Skarb Państwa, uz.: FIRMA "HEFREN" SPÓŁKA Z OGRANICZONĄ ODPOWIEDZIALNOŚCIĄ REGON: 190291926 NIP: 5830016547, Gdańsk	Burchardztwo	326/7	0106	plyta falista	245 m2	II	budynek inny
2086	"BUD-BAU" SPÓŁKA Z OGRANICZONĄ ODPOWIEDZIALNOŚCIĄ Z SIEDZIBĄ W KARTUZACH REGON: 191567098 NIP:	Burchardztwo	324/2	0106	plyta falista	1024,8 m2	II	budynek gospodarczy

	5891655879, Kartuzy-Burchardztwo 176, 83-300 Kartuzy-Burchardztwo							
938	GENERAL SYSTEM Spółka z ograniczoną odpowiedzialnością z siedzibą w Garczu REGON: 222080530 NIP: 5862290398, ul. Sianowska 18, 83-333 Garcz	Grzybno, ul. Rybacka 20A	88/4	0006	plyta falista	156,8 m2	III	budynek gospodarczy
939	GENERAL SYSTEM Spółka z ograniczoną odpowiedzialnością z siedzibą w Garczu REGON: 222080530 NIP: 5862290398, ul. Sianowska 18, 83-333 Garcz	Grzybno, ul. Rybacka 20A	88/4	0006	plyta falista	58,8 m2	III	budynek gospodarczy
2098	Wł.: Skarb Państwa, uż: POLSKI ZWIĄZEK DZIAŁKOWCÓW Z SIEDZIBĄ W WARSZAWIE REGON: 007015915 NIP: 9570582050, ul. ul. Bobrowiecka 1, 00-728 Warszawa	Kartuzy	189	0001	plyta falista	68,6 m2	III	altana
2099	Wł.: Skarb Państwa, uż: POLSKI ZWIĄZEK DZIAŁKOWCÓW Z SIEDZIBĄ W WARSZAWIE REGON: 007015915 NIP: 9570582050, ul. ul. Bobrowiecka 1, 00-728 Warszawa	Kartuzy	189	0001	plyta falista	21 m2	III	część altany
2100	Wł.: Skarb Państwa, uż: POLSKI ZWIĄZEK DZIAŁKOWCÓW Z SIEDZIBĄ W WARSZAWIE REGON: 007015915 NIP: 9570582050, ul. ul. Bobrowiecka 1, 00-728 Warszawa	Kartuzy	189	0001	plyta falista	50,4 m2	III	altana
2101	Wł.: Skarb Państwa, uż: POLSKI ZWIĄZEK DZIAŁKOWCÓW Z SIEDZIBĄ W WARSZAWIE REGON: 007015915 NIP: 9570582050, ul. ul. Bobrowiecka 1, 00-728 Warszawa	Kartuzy	189	0001	plyta falista	58,8 m2	III	altana

2102	Wł. Skarb Państwa, uż: POLSKI ZWIĄZEK DZIAŁKOWCÓW Z SIEDZIBĄ W WARSZAWIE REGON: 007015915 NIP: 9570582050, ul. ul. Bobrowiecka 1, 00-728 Warszawa	Kartuzy	189	0001	plyta falista	49 m2	III	altana
2038	Wł. Skarb Państwa, uż, KOMENDA POWIATOWA PAŃSTWOWEJ STRAŻY POŻARNEJ REGON: 191123740, ul. 3 Maja 16a, Kartuzy	Kartuzy, 3-go Maja 16	56/1	0009	plyta falista	33,6 m2	III	budynek gospodarczy
2010	Gmina Kartuzy	Kartuzy, Jeziora 8	13/1	0008	plyta falista	268,8 m2	III	budynek mieszkalny
2095	Wł. Gmina Kartuzy, uż. PRZEDSIĘBIORSTWO WODOCIĄGÓW I KANALIZACJI, ul. Krynicka 7/1, Gdańsk	Kartuzy, ul. Czerwonego Krzyża	55/9	0003	plyta falista	95,2 m2	II	przepływ ścieków
2077	METALOWA SPÓŁDZIELNIA PRACY W KARTUZACH REGON: 000645180 NIP: 5890009054, ul. Gdańska 34, 83-300 Kartuzy	Kartuzy, ul. Gdańska 43	193/9	0008	plyta falista	50,4 m2	III	wiata
2096	PARAFIA RZYMSKOKATOLICKA POD WEZWANIEM WNIEBOWZIECIA NAJŚWIĘTSZEJ MARI PANNY W KARTUZACH REGON: 040082225, ul. Klasztorna 3, 83- 300 Kartuzy	Kartuzy, ul. Klasztorna 12	123	0001	plyta płaska	285,6 m2	II	kamienica
2097	Gmina Kartuzy, ul. Gen. Józefa Hallera 1, 83-300 Kartuzy	Kartuzy, ul. Klasztorna 16	125	0001	plyta falista	285,6 m2	II	kamienica
2082	Wł. Skarb Państwa, zarządca: PAŃSTWOWE GOSPODARSTWO LEŚNE LASY PAŃSTWOWE NADLEŚNICTWO KARTUZY REGON: 190036810 NIP: 5890010100	Kartuzy, ul. Kościerska 13	180/6	0103	plyta falista	35 m2	II	wiata
2083	Wł. Skarb Państwa, zarządca: PAŃSTWOWE GOSPODARSTWO LEŚNE LASY PAŃSTWOWE NADLEŚNICTWO KARTUZY REGON: 190036810	Kartuzy, ul. Kościerska 13	180/6	0103	plyta falista	588 m2	II	budynek inny

	NIP: 5890010100							
2076	wł. Skarb Państwa, uz.: POLSKIE KOLEJE PAŃSTWOWE SPÓŁKA AKCYJNA REGON: 000126801 NIP: 525000251, al. Jerozolimskie 142A, 02-305 Warszawa	Kartuzy, ul. Węglowa	94/28	0009	plyta falista	92,4 m2	I	budynek gospodarczy
94	PAŃSTWOWE GOSPODARSTWO LEŚNE LASY PAŃSTWOWE NADLEŚNICTWO KARTUZY REGON: 190036810 NIP: 5890010100, Burchardzwo 181, 83-300 Burchardzwo	Mirachowo, ul. Podgóna 8	96/1	0013	plyta falista	160 m2	III	budynek gospodarczy
2	PARAFIA KATOLICKA P.W. NARODZENIA SW. JANA CHRZCICIELA W MIRACHOWIE	Mirachowo, ul. Kartuska 5	216	0013	plyta falista	294 m2	III	budynek gospodarczy
3	PARAFIA KATOLICKA P.W. NARODZENIA SW. JANA CHRZCICIELA W MIRACHOWIE	Mirachowo, ul. Kartuska 5	216	0016	plyta falista	63 m2	II	szopa
831	PARAFIA RZYMSKOKATOLICKA POD WEZWANIEM MATKI BOSKIEJ CZESTOCHOWSKIEJ W PROKOWIE, ul. Kościelna 1, 83-300 Prokowo	Prokowo, ul. Kościelna 1	138/25	0016	plyta falista	16,8 m2	III	szopa
532	PARAFIA KATOLICKA P.W. NARODZENIA NAJSWIETSZEJ MARIII PANNY W SIANOWIE, 83-328 Sianowo 16	Sianowo 16	18	0018	plyta falista	100,8 m2	III	budynek gospodarczy
535	PARAFIA KATOLICKA P.W. NARODZENIA NAJSWIETSZEJ MARIII PANNY W SIANOWIE, 83-328 Sianowo 16	Sianowo 7	42	0018	plyta falista	392 m2	III	dom pielgrzymy
53	wł. Skarb Państwa: PAŃSTWOWE GOSPODARSTWO LEŚNE LASY PAŃSTWOWE NADLEŚNICTWO KARTUZY REGON: 190036810 NIP: 5890010100	Stare Nadleśnictwo	3110/2	0013	plyta falista	308 m2	III	budynek gospodarczy
54	wł. Skarb Państwa: PAŃSTWOWE GOSPODARSTWO LEŚNE LASY	Stare Nadleśnictwo	3110/2	0013	plyta falista	436,8 m2	III	stodoła

	PAŃSTWOWE NADLEŚNICTWO KARTUZY REGON: 190036810 NIP: 5890010100							
2064	Skarb Państwa ROD Kaszubianka	Truskawkowa/Wiśniowa	1/18	0005	plyta falista	5,6 m2	III	ściany szopy