

**UCHWAŁA NR III/ ...../2018**  
**RADY MIEJSKIEJ W KARTUZACH**

**Z DNIA 12 GRUDNIA 2018 R.**

**w sprawie : zmiany uchwały nr XXV/313/2016 Rady Miejskiej w Kartuzach z dnia 26 października 2016 r. w sprawie ustalenia lokalizacji targowisk na terenie gminy Kartuzy i ich regulaminów.**

Na podstawie art. 18 ust. 1, art. 40 ust. 2 pkt 4 w zw. z art. 7 ust. 1 pkt 11 ustawy z dnia 8 marca 1990 r. o samorządzie gminnym (t.j. Dz. U. z 2018, poz. 994 z późn. zmianami)

**Rada Miejska w Kartuzach**  
**na wniosek Burmistrza Kartuz**  
**uchwala, co następuje:**

**§ 1.**

W uchwale nr XXV/313/2016 Rady Miejskiej w Kartuzach z dnia 26 października 2016 r. w sprawie ustalenia lokalizacji targowisk na terenie gminy Kartuzy i ich regulaminów, wprowadza się następujące zmiany:

1. W § 1 uchwały:

1) Ustęp 1 otrzymuje nowe brzmienie: "1. Targowiska Miejskiego przy ul. Dworcowej i Szkolnej w Kartuzach...

2) Skreśla się ustęp 2.

2. Skreśla się § 3 uchwały.

3. W załączniku Nr 1 do Regulaminu Targowiska Miejskiego w Kartuzach

1) § 1 ustęp 2 otrzymuje brzmienie:

„2. Targowiskiem Miejskim w rozumieniu niniejszego Regulaminu jest teren zlokalizowany przy ulicy Dworcowej i przy ulicy Szkolnej w Kartuzach.”;

2) w § 1 po ustępie 2 dodaje się ustęp 2a w brzmieniu: "2a. Targowisko oznaczone jest tablicą informacyjną o treści: "Targowisko Mój Rynek., z informacją, że przebudowa Targowiska jest współfinansowana ze środków PROW na lata 2014 - 2020."

3) w § 1 po ustępie 13 dodaje się ustępy 13a i 13b w brzmieniu:

„13a. Targowisko podzielone jest na strefę sprzedaży produktów rolno - spożywczych i strefę sprzedaży produktów pozostałych. Strefa sprzedaży produktów rolno - spożywczych nie może zajmować mniej niż 50 % obszaru Targowiska, w tym nie mniej niż 5 % tej powierzchni zostanie specjalnie oznakowane i przeznaczone do sprzedaży produktów wyprodukowanych w systemie rolnictwa ekologicznego.

13b. W przypadku braku zainteresowanych sprzedażą produktów rolno - spożywczych w wyznaczonej ku temu strefie, za zgodą Administratora Targowiska lub inkasenta, dopuszcza się możliwość zagospodarowania miejsc w tej strefie poprzez prowadzenie sprzedaży produktów pozostałych.”.

§ 2.

- 1) Traci moc Załącznik nr 2 do uchwały nr XXV/313/2016 Rady Miejskiej w Kartuzach z dnia 26 października 2016 r. w sprawie ustalenia lokalizacji targowisk na terenie gminy Kartuzy i ich regulaminów.
- 2) Pozostałe zapisy uchwały nr XXV/313/2016 Rady Miejskiej w Kartuzach z dnia 26 października 2016 r. w sprawie ustalenia lokalizacji targowisk na terenie gminy Kartuzy i ich regulaminów pozostają bez zmian .

§ 3.

Wykonanie uchwały powierza się Burmistrzowi Kartuz.

§ 4.

Uchwała wchodzi w życie w terminie 14 dni od daty opublikowania w Dzienniku Urzędowym Województwa Pomorskiego.

Przewodniczący Rady  
Miejskiej w Kartuzach

**Mariusz Treder**

zatwierdzam pod względem  
formalno-prawnym

RP 07 Rn/1783/19/20 r.  
data 26.12.18 podpis .....





## UZASADNIENIE

Zgodnie z przepisem z art. 7 ustawy dnia 8 marca 1990 r. o samorządzie gminnym do zadań własnych gminy należy zaspokajanie zbiorowych potrzeb wspólnoty między innymi w zakresie targowisk i hal targowych. Dotychczas obowiązująca uchwała pochodzi z 2016 roku. Dodatkowo, z chwilą uruchomienia nowej części Targowiska Miejskiego - Hali Targowej, zaistniała potrzeba zaktualizowania Regulaminu, na miarę obecnych potrzeb oraz w zgodzie z obowiązującymi w tym zakresie przepisami prawa.

KIEROWNIK  
Wydziału Gospodarki Nieruchomościami

Andrzej Podgórski

**UCHWAŁA NR III/.../2018  
RADY MIEJSKIEJ W KARTUZACH**

z dnia 12 grudnia 2018 r.

**w sprawie uchwalenia miejscowego planu zagospodarowania przestrzennego fragmentu miasta Kartuzy,  
rejon ulic Sambora i Majkowskiego**

Na podstawie art. 18 ust. 2 pkt 5 i art. 40 ust. 1 ustawy z dnia 8 marca 1990r. o samorządzie gminnym (t.j. Dz.U. z 2018r. poz. 994 z późn. zm.) oraz art. 20 ust. 1 w związku z art. 27 ustawy z dnia 27 marca 2003r. o planowaniu i zagospodarowaniu przestrzennym (t.j. Dz. U. z 2018r. poz. 1945)

**Rada Miejska w Kartuzach  
na wniosek Burmistrza Kartuz  
uchwala, co następuje:**

**Rozdział 1.  
USTALENIA OGÓLNE**

§ 1. 1. Zgodnie z uchwałą nr XIII/167/2015 Rady Miejskiej w Kartuzach z dnia 27 listopada 2015r. o przystąpieniu do sporządzania miejscowego planu zagospodarowania przestrzennego, po stwierdzeniu, iż plan nie narusza ustaleń Studium uwarunkowań i kierunków zagospodarowania przestrzennego gminy Kartuzy, zatwierdzonego uchwałą nr XLV/530/2018 Rady Miejskiej w Kartuzach z dnia 9 kwietnia 2018r. uchwała się miejscowy plan zagospodarowania przestrzennego fragmentu miasta Kartuzy, rejon ulic Sambora i Majkowskiego, zwany dalej planem.

2. Planem jest objęty teren o powierzchni 6,34ha.

3. Przedmiotem planu jest przeznaczenie terenów pod zabudowę usługową, mieszkaniową wielorodzinną, mieszkaniową jednorodziną, tereny zieleni urządzonej, infrastrukturę komunikacyjną i techniczną.

4. Granice planu określono na załączniku nr 1 do uchwały.

5. Integralnymi częściami uchwały są:

1) rysunek planu w skali 1:1000, stanowiący załącznik nr 1 do uchwały,

2) rozstrzygnięcie o sposobie rozpatrzenia uwag do projektu planu, stanowiące załącznik nr 2 do uchwały,

3) rozstrzygnięcie o sposobie realizacji, zapisanych w planie, inwestycji z zakresu infrastruktury technicznej, które należą do zadań własnych gminy oraz zasadach ich finansowania, zgodnie z przepisami o finansach publicznych, stanowiące załącznik nr 3 do uchwały.

§ 2. 1. Przebieg linii rozgraniczających dla celów innych opracowań należy określać poprzez odczyt osi odpowiednich linii z rysunku planu.

2. Na terenie objętym niniejszą uchwałą nie występują:

1) obszary przestrzeni publicznych,

2) tereny górnicze, tereny szczególnego zagrożenia powodzią,

3) obszary wymagające przeprowadzenia scaleń i podziałów nieruchomości,

4) obszary rehabilitacji istniejącej zabudowy i infrastruktury technicznej,

5) tereny pod budowę urządzeń wytwarzających energię z odnawialnych źródeł energii o mocy przekraczającej 100 kW oraz ich strefy ochronne,

6) obszary wymagające rekultywacji,

7) tereny pod budowę obiektów handlowych o powierzchni sprzedaży powyżej 2000m<sup>2</sup>,

- 8) tereny rozmieszczenia inwestycji celu publicznego, umieszczone w planie zagospodarowania przestrzennego województwa lub w ostatecznych decyzjach o lokalizacji drogi krajowej, wojewódzkiej lub powiatowej, linii kolejowej o znaczeniu państwowym, lotniska użytku publicznego, inwestycji w zakresie terminalu lub przedsięwzięcia Euro 2012,
- 9) tereny służące organizacji imprez masowych,
- 10) pomniki ząglady oraz ich strefy ochronne,
- 11) tereny zamknięte i ich strefy ochronne.

§ 3. 1. 1. Przez pojęcia użyte w niniejszej uchwale należy rozumieć:

- 1) intensywność zabudowy – wskaźnik powierzchni całkowitej zabudowy w stosunku do powierzchni działki budowlanej,
- 2) powierzchnia zabudowy – rozumie się przez to powierzchnię terenu zajęta przez budynek w stanie wykończonym, która jest wyznaczona przez rzut pionowy zewnętrznych krawędzi budynku na powierzchnię terenu, z wyłączeniem powierzchni obiektów budowlanych i ich części nie wystających ponad powierzchnię terenu oraz powierzchni elementów drugorzędnych, np. schodów zewnętrznych, daszków, markiz, występów dachowych, oświetlenia zewnętrznego, tarasów naziemnych, dróg dojazdowych, chodników, podestów, powierzchni zajmowanej przez wydzielone obiekty pomocnicze (np. szklarnie, altany, szopy),
- 3) powierzchnia czynna biologicznie - rozumie się przez to teren biologicznie czynny w rozumieniu przepisów odrębnych,
- 4) maksymalna nieprzekraczalna linia zabudowy – linia ograniczająca obszar, na którym ustala się wznoszenie budynków; linia zabudowy może zostać przekroczona o nie więcej niż 0,8 m w przypadku okapów i gzymsów oraz nie więcej niż 1,5 m w przypadku balkonów, tarasów, schodów zewnętrznych, zadaszeń nad wejściami, pochylni, ramp itp.; linia zabudowy nie dotyczy podziemnych części budynków znajdujących się całkowicie poniżej poziomu terenu.

2. Ustalenia w zakresie infrastruktury technicznej dla całego obszaru planu:

- 1) zaopatrzenie w wodę – z sieci wodociągowej znajdującej się w drogach publicznych, drogach wewnętrznych lub w innych działkach. Dopuszcza się zaopatrzenie w wodę z indywidualnych ujęć wody,
- 2) odprowadzenie ścieków sanitarnych – do sieci kanalizacji sanitarnej znajdującej się w drogach publicznych, drogach wewnętrznych lub w innych działkach,
- 3) odprowadzanie wód opadowych i roztopowych - do sieci kanalizacji deszczowej lokalizowanej w drogach publicznych, drogach wewnętrznych, działkach budowlanych lub w innych działkach. Uzupełniając dopuszcza się realizację zbiorników retencyjnych do gromadzenia wód opadowych i roztopowych, pochodzących z dachów obiektów kubaturowych w celu ich późniejszego wykorzystania na terenach biologicznie czynnych, w czynnościach porządkowych itp. Wody opadowe lub roztopowe, pochodzące z powierzchni zanieczyszczonych wymagają oczyszczenia, zgodnie z przepisami odrębnymi,
- 4) zaopatrzenie w energię elektryczną – z sieci elektroenergetycznej znajdującej się w drogach publicznych, drogach wewnętrznych lub w innych działkach. Dopuszcza się budowę stacji transformatorowych na całym obszarze planu. Dopuszcza się realizację stacji transformatorowych bezpośrednio przy granicy działki budowlanej. Dopuszcza się pozyskiwanie energii z alternatywnych, odnawialnych źródeł energii o mocy nie większej niż moc mikroinstalacji. Uciążliwości środowiskowe urządzeń wytwarzających energię z odnawialnych źródeł energii nie mogą przekraczać standardów ustalonych dla danego rodzaju terenu, na którym się znajdują lub z którym sąsiadują,
- 5) zaopatrzenie w gaz – z sieci gazowej znajdującej się w drogach publicznych, drogach wewnętrznych lub w innych działkach. Dopuszcza się zaopatrzenie w gaz ze stacjonarnego zbiornika na gaz płynny,
- 6) zaopatrzenie w ciepło - indywidualne, niskoemisyjne lub nieemisyjne sposoby zaopatrzenia w ciepło, wykorzystujące technologie grzewcze o wysokiej sprawności z zastosowaniem paliw ekologicznych, w tym ogrzewanie elektryczne lub z odnawialnych źródeł energii o mocy nie większej niż moc mikroinstalacji. Uciążliwości środowiskowe urządzeń wytwarzających energię z odnawialnych źródeł energii nie mogą przekraczać standardów ustalonych dla danego rodzaju terenu, na którym się znajdują lub z którym sąsiadują,

- 7) telekomunikacja - z sieci znajdującej się w drogach publicznych, drogach wewnętrznych lub w innych działkach,
- 8) usuwanie stałych odpadów komunalnych - zgodnie z przepisami odrębnymi,
- 9) w przypadku kolizji planowanej inwestycji z istniejącym systemem melioracyjnym należy go przebudować zgodnie z przepisami odrębnymi,
- 10) dopuszcza się budowę nowych oraz wykorzystanie, przebudowę, rozbudowę i ewentualną likwidację istniejących sieci uzbrojenia terenu wraz z towarzyszącymi obiektami budowlanymi oraz urządzeniami inżynierskimi. Dopuszcza się realizację innych sieci niskonapięciowych dla telekomunikacji, telewizji kablowej, ochrony obiektów i innych. Dopuszcza się realizację innych obiektów budowlanych i urządzeń infrastruktury technicznej, wynikających z technicznych warunków realizacji inwestycji.

### 3. Ustalenia w zakresie obsługi komunikacyjnej dla całego obszaru planu:

- 1) obsługa w zakresie komunikacji z dróg publicznych lub wewnętrznych przylegających do działek budowlanych, w tym poprzez inne działki,
- 2) dopuszcza się wydzielenie dróg wewnętrznych o szerokości nie mniejszej niż 8m, a jeżeli zostaną one wytyczone jako ślepe, wówczas na ich zakończeniu winny znaleźć się place do nawracania o wymiarach zgodnych z przepisami odrębnymi. Wydzielone drogi wewnętrzne winny stanowić jednocześnie pasy technologiczne dla infrastruktury technicznej,
- 3) dopuszcza się wydzielenie ścieżek rowerowych lub pieszo – rowerowych o wymiarach zgodnych z przepisami odrębnymi,
- 4) obowiązuje zabezpieczenie miejsc postojowych w ilości wynikającej z programu inwestycji w obrębie działek budowlanych, tj.:
  - a) dla zabudowy mieszkaniowej jedno i wielorodzinnej należy przyjąć co najmniej 1,2 miejsca postojowego na jeden lokal mieszkalny,
  - b) dla lokali usługowych należy przyjąć co najmniej 2 miejsca na 100m<sup>2</sup> powierzchni użytkowej lokalu, ale nie mniej niż 1 miejsce na 1 lokal usługowy (kawiarnia, sklep, fryzjer, biuro, hurtownia itp.), przy czym dla terenu 3U dopuszcza się odstępianie od realizacji miejsc postojowych,
  - c) dla terenu 1ZP dopuszcza się odstępianie od realizacji miejsc postojowych,
  - d) jednocześnie należy przyjąć nie mniej niż 1 miejsce przeznaczone na parkowanie pojazdów zaopatrzonych w kartę parkingową jeśli liczba miejsc wynosi 6-15, 2 miejsca jeśli liczba miejsc wynosi 16-40, 3 miejsca jeśli liczba miejsc wynosi 41-100, 4% ogólnej liczby miejsc jeśli ogólna liczba miejsc wynosi więcej niż 100,
- 5) przez miejsce postojowe należy rozumieć miejsce na samochód wydzielone na terenie nieruchomości, w budynku (np. w formie garażu wolno stojącego, garażu wbudowanego lub przybudowanego do budynku mieszkalnego) lub pod wiatą.

### 4. Ustalenia w zakresie zasad i warunków podziału nieruchomości dla całego obszaru planu:

- 1) ustala się minimalną wielkość nowej działki mieszkaniowej jednorodzinnej, mieszkaniowej wielorodzinnej i usługowo – mieszkaniowej:
  - a) 600m<sup>2</sup>,
  - b) wielkość powyższa nie dotyczy podziału w celu powiększenia sąsiedniej nieruchomości przeznaczonej na cele mieszkaniowe lub mieszkaniowo-usługowe,
- 2) ustala się minimalną wielkość nowej działki usługowej:
  - a) 200m<sup>2</sup>,
  - b) wielkość powyższa nie dotyczy podziału w celu powiększenia sąsiedniej nieruchomości przeznaczonej na cele usługowe,
- 3) dopuszcza się łączenie działek zgodnie z przepisami odrębnymi,
- 4) dla działek przeznaczonych pod infrastrukturę techniczną i komunikacyjną oraz tereny zieleni urządzonej ustala się zasady i warunki podziału nieruchomości zgodnie z przepisami odrębnymi.

5. Ustalenia w zakresie zasad i warunków scalania i podziału nieruchomości dla całego obszaru planu:

- 1) ustala się minimalną wielkość nowej działki mieszkaniowej jednorodzinnej, mieszkaniowej wielorodzinnej i usługowo – mieszkaniowej: 600m<sup>2</sup>,
- 2) ustala się minimalną wielkość nowej działki usługowej: 200m<sup>2</sup>,
- 3) ustala się minimalną szerokość frontu działki nie mniejszą niż 4m,
- 4) ustala się dowolną maksymalną szerokość frontu działki,
- 5) ustala się kąt położenia granic działek w stosunku do pasa drogowego nie mniejszy niż 30° i nie większy niż 150°,
- 6) dla działek przeznaczonych pod infrastrukturę techniczną i komunikacyjną oraz tereny zieleni urządzonej ustala się dowolną wielkość.

6. Ustalenia w zakresie ochrony środowiska dla całego obszaru planu:

- 1) obowiązuje zapewnienie ochrony dziko występujących roślin, zwierząt i grzybów oraz ich siedlisk zgodnie z przepisami o ochronie przyrody. Realizacja ustaleń planu nie stanowi przesłanki wystarczającej do uzyskania stosownych zezwoleń odpowiednich organów na odstępstwa od zakazów w stosunku do gatunków chronionych,
- 2) przed przystąpieniem do prowadzenia prac ziemnych należy zebrać wierzchnią warstwę gleby w celu jej późniejszego wykorzystania do prac pielęgnacyjno-porządkowych,
- 3) wszelkie prace budowlane należy tak prowadzić, aby minimalizować ujemne skutki realizacji inwestycji. Należy stosować odpowiednią technologię i organizację prac. Uciążliwość inwestycji mogących znacząco oddziaływać na środowisko w rozumieniu przepisów o ochronie środowiska należy minimalizować w sposób określony w przepisach o ochronie środowiska,
- 4) należy zabezpieczyć odpływ wód opadowych w sposób chroniący teren przed erozją wodną oraz przed zaleganiem wód opadowych,
- 5) wody opadowe i roztopowe, pochodzące z powierzchni utwardzonych, dróg i parkingów, przed odprowadzeniem do kanalizacji lub do gruntu muszą być podczyszczone w stopniu zapewniającym spełnienie wymagań określonych w obowiązujących przepisach,
- 6) projektowane użytkowanie i zagospodarowanie terenu nie może stanowić źródła zanieczyszczeń dla środowiska gruntowo – wodnego. Należy zastosować takie rozwiązania techniczne, technologiczne i organizacyjne, aby przeciwdziałać zagrożeniom środowiskowym z racji dopuszczonej funkcji,
- 7) zasięg uciążliwości dla środowiska prowadzonej działalności usługowej lub zastosowanych technologii winien być bezwzględnie ograniczony do granic obszaru, do którego inwestor posiada tytuł prawny, a znajdujące się na tym terenie budynki i pomieszczenia przeznaczone na pobyt ludzi winny być wyposażone w techniczne środki ochrony przed tymi uciążliwościami,
- 8) w pomieszczeniach przeznaczonych na stały pobyt ludzi należy zastosować środki techniczne doprowadzające poziom hałasu do wartości zgodnych z obowiązującymi normami,
- 9) obowiązuje poziom hałasu w środowisku, jak dla danego rodzaju terenu określonego w przepisach odrębnych,
- 10) wyklucza się magazynowanie i składowanie substancji oraz odpadów niebezpiecznych,
- 11) wyklucza się wykorzystywanie i wbudowywanie w procesie inwestycyjnym odpadów niebezpiecznych,
- 12) gospodarkę odpadami należy prowadzić zgodnie z przepisami o odpadach i ochronie środowiska,
- 13) w przypadku lokalizacji obiektów budowlanych na terenach stanowiących strome skarpy należy sporządzić analizę geotechniczną warunków posadowienia obiektów budowlanych lub warunków technicznych umocnienia skarp,
- 14) lokalizacja stacji bazowych telefonii komórkowej i występowanie pól elektroenergetycznych nie może być uciążliwością w przestrzeni dostępnej dla ludzi w rozumieniu przepisów ochrony środowiska.

7. Ustalenia i zasady w zakresie ochrony dziedzictwa kulturowego i zabytków oraz dóbr kultury współczesnej:

- 1) zachodni fragment planu znajduje się w strefie ścisłej ochrony konserwatorskiej zabytkowego zespołu urbanistycznego miasta Kartuzy, wpisanego do rejestru zabytków woj. pomorskiego pod numerem 915 (decyzja WKZ w Gdańsku z dn. 30.05.1978r.; dawny nr rej. 795) oraz zmieniającej ją decyzji Ministra Kultury i Dziedzictwa Narodowego z dn. 05.07.2007r. o sygn. DOZ-EJ-500-49d/06/07[7509] – w strefie konserwacji urbanistycznej i w strefie restauracji urbanistycznej. Pozostały fragment planu leży w obrębie otoczenia zabytku wpisanego do rejestru zabytków – strefie ograniczenia gabarytu. W związku z powyższymi obszar planu podlega ochronie konserwatorskiej na zasadach określonych przepisami odrębnymi z zakresu ochrony zabytków i opieki nad zabytkami. Na obszarze ustala się ochronę: historycznie ukształtowanej sieci drogowej, historycznej zieleni i ukształtowania terenu. Obowiązuje zakaz lokalizacji obiektów budowlanych i urządzeń technicznych negatywnie wpływających na przedmiot ochrony konserwatorskiej,
- 2) na obszarze planu znajduje się „strefa ochrony konserwatorskiej stanowiska archeologicznego, ujętego w ewidencji zabytków”, której granice określono na rysunku planu. Wszelkie prace ziemne naruszające strukturę gruntu wymagają przeprowadzenia niezbędnych badań archeologicznych na zasadach określonych przepisami odrębnymi z zakresu ochrony zabytków i opieki nad zabytkami,
- 3) wymagana jest ochrona i uzupełnianie istniejącego, historycznego drzewostanu o gatunki lokalne. Dopuszcza się niezbędną wycinkę drzewostanu pod warunkiem jego zrekompensowania w postaci nowych nasadzeń. Wymagane jest zachowanie historycznej alei w ciągu drogi publicznej 01KDZ (ul. Majkowskiego). Prace przy historycznym drzewostanie, oznaczonym na rysunku planu jako „historyczny drzewostan do zachowania i ochrony”, wymagają zgłoszenia zgodnie z przepisami odrębnymi.

8. Ustalenia inne dla całego obszaru planu:

- 1) obowiązuje zakaz lokalizacji tymczasowych obiektów budowlanych nie związanych z placem budowy,
- 2) drogi pożarowe należy wyznaczyć zgodnie z przepisami odrębnymi. Przeciwpożarowe zaopatrzenie wodne winno odpowiadać przepisom odrębnymi,
- 3) dopuszcza się realizację podziemnych obiektów budowlanych nie będących budynkami, naziemnych budowli stanowiących zagospodarowanie terenu i infrastrukturę techniczną.

**Rozdział 2.**  
**USTALENIA SZCZEGÓŁOWE**

§ 4. Karta dla terenu o symbolu **IZP** o powierzchni 1,00ha:

1.	Przeznaczenie terenu:	teren zieleni urządzonej, w tym wypoczynku, rekreacji, sportu, plaży, kąpieliska i przystani wodnej wraz z pomostami.
2.	Ustalenia w zakresie zasad kształtowania zabudowy i zagospodarowania terenu:	<ol style="list-style-type: none"> <li>1) fragment terenu, oznaczony na rysunku planu, znajduje się w strefie ścisłej ochrony konserwatorskiej zabytkowego zespołu urbanistycznego miasta Kartuzy, wpisanego do rejestru zabytków woj. pomorskiego pod numerem 915 (decyzja WKZ w Gdańsku z dn. 30.05.1978r.; dawny nr rej. 795) oraz zmieniającej ją decyzji Ministra Kultury i Dziedzictwa Narodowego z dn. 05.07.2007r. o sygn. DOZ-EJ-500-49d/06/07[7509] – w strefie konserwacji urbanistycznej i w strefie restauracji urbanistycznej. Fragment terenu, oznaczony na rysunku planu, znajduje się w obrębie otoczenia zabytku wpisanego do rejestru zabytków – strefie ograniczenia gabarytu. W związku z powyższymi teren podlega ochronie konserwatorskiej na zasadach określonych przepisami odrębnymi z zakresu ochrony zabytków i opieki nad zabytkami. Na obszarze ustala się ochronę: historycznej zieleni i ukształtowania terenu. Obowiązuje zakaz lokalizacji obiektów budowlanych i urządzeń technicznych negatywnie wpływających na przedmiot ochrony konserwatorskiej,</li> <li>2) na fragmencie terenu znajduje się „strefa ochrony konserwatorskiej stanowiska archeologicznego, ujętego w ewidencji zabytków”, której granice określono na rysunku planu. Wszelkie prace ziemne naruszające strukturę gruntu wymagają przeprowadzenia niezbędnych badań archeologicznych na zasadach określonych przepisami odrębnymi z zakresu ochrony zabytków i opieki nad zabytkami,</li> <li>3) obowiązuje forma zabudowy wolno stojącej,</li> <li>4) obowiązują maksymalne nieprzekraczalne linie zabudowy zgodnie z rysunkiem planu,</li> <li>5) dopuszcza się realizację budynków przy granicach działki budowlanej lub w odległości 1,5m od granic działek budowlanych lub przy granicach tych działek,</li> <li>6) obowiązują maksymalne nieprzekraczalne linie zabudowy od linii rozgraniczającej działki lasu zgodnie z przepisami odrębnymi,</li> <li>7) obowiązuje minimalna intensywność zabudowy równa 0,</li> </ol>



		<p>8)obowiązuje maksymalna intensywność zabudowy nie większa niż 0,2,</p> <p>9)należy zachować nie mniej niż 10% obszaru działki budowlanej jako powierzchnię czynną biologicznie,</p> <p>10)obowiązuje maksymalny procent powierzchni zabudowy na działce budowlanej nie więcej niż 70%,</p> <p>11)obowiązuje maksymalna wysokość:</p> <p>a)dla budynków: do 10,0m,</p> <p>b)dla pozostałych obiektów budowlanych: do 20,0m,</p> <p>12)obowiązują dachy:</p> <p>a)plaskie o nachyleniu połaci dachowych do 12°, o dowolnym kształcie i pokryciu połaci dachowych lub</p> <p>b)główne – strome (t.j. zajmujące więcej niż 50% powierzchni dachów), jedno-, dwu-, cztero- lub wielospadowe, o nachyleniu głównych połaci dachowych od 22° do 45°. Dopuszcza się realizację dachów drugorzędnych o dowolnym kształcie i nachyleniu. Dachy główne winny być kryte dachówką, blachodachówką, szkłem lub blachą. Dopuszcza się montaż okien połaciowych i budowę lukarn. Lukarny winny mieć dachy płaskie, jedno- albo dwuspadowe symetryczne o kalenicach prostopadłych do kalenicy głównego dachu,</p> <p>13)obowiązuje wykończenie elewacji w tynku, cegle, kamieniu, drewnie lub okładzinach elewacyjnych (stalowych, klinkierowych, cementowych lub szklanych).</p>
--	--	---

§ 5. Karta dla terenu o symbolu **2MN,MW,U** o powierzchni 3,95ha:

1.	Przeznaczenie terenu:	teren zabudowy mieszkaniowej jednorodzinnej, zabudowy mieszkaniowej wielorodzinnej lub zabudowy usługowej. Nie ustala się proporcji pomiędzy zabudową mieszkaniową jednorodziną, mieszkaniową wielorodziną a zabudową usługową. Dopuszcza się budowę wolno stojących budynków gospodarczych i garaży. Dopuszcza się przebudowę, rozbudowę, nadbudowę lub zmianę sposobu użytkowania budynków zgodnie z ustaleniami planu.
2.	Ustalenia w zakresie zasad kształtowania zabudowy i zagospodarowania terenu:	<p>1)fragment terenu, oznaczony na rysunku planu, znajduje się w strefie ścisłej ochrony konserwatorskiej zabytkowego zespołu urbanistycznego miasta Kartuzy, wpisanego do rejestru zabytków woj. pomorskiego pod numerem 915 (decyzja WKZ w Gdańsku z dn. 30.05.1978r.; dawny nr rej. 795) oraz zmieniającej ją decyzji Ministra Kultury i Dziedzictwa Narodowego z dn. 05.07.2007r. o sygn. DOZ-EJ-500-49d/06/07[7509] – w strefie konserwacji urbanistycznej i w strefie restauracji urbanistycznej. Fragment terenu, oznaczony na rysunku planu, znajduje się w obrębie otoczenia zabytku wpisanego do rejestru zabytków – strefie ograniczenia gabarytu. W związku z powyższymi teren podlega ochronie konserwatorskiej na zasadach określonych przepisami odrębnymi z zakresu ochrony zabytków i opieki nad zabytkami. Na obszarze ustala się ochronę: historycznej zieleni i ukształtowania terenu. Obowiązuje zakaz lokalizacji obiektów budowlanych i urządzeń technicznych negatywnie wpływających na przedmiot ochrony konserwatorskiej,</p> <p>2)na fragmencie terenu znajduje się „strefa ochrony konserwatorskiej stanowiska archeologicznego, ujętego w ewidencji zabytków”, której granice określono na rysunku planu. Wszelkie prace ziemne naruszające strukturę gruntu wymagają przeprowadzenia niezbędnych badań archeologicznych na zasadach określonych przepisami odrębnymi z zakresu ochrony zabytków i opieki nad zabytkami,</p> <p>3)obowiązuje forma zabudowy wolno stojącej,</p> <p>4)obowiązują maksymalne nieprzekraczalne linie zabudowy zgodne z rysunkiem planu,</p> <p>5)dopuszcza się realizację budynków przy granicach działki budowlanej lub w odległości 1,5m od granic działek budowlanych, znajdujących się na obszarze niniejszego planu,</p> <p>6)obowiązują maksymalne nieprzekraczalne linie zabudowy od linii rozgraniczającej działki lasu zgodnie z przepisami odrębnymi,</p> <p>7)obowiązuje minimalna intensywność zabudowy równa 0,</p> <p>8)obowiązuje maksymalna intensywność zabudowy nie większa niż 1,6, przy czym dla kondygnacji nadziemnych obowiązuje maksymalna intensywność zabudowy nie większa niż 1,2, a dla kondygnacji podziemnych obowiązuje maksymalna intensywność zabudowy nie większa niż 0,4 ,</p> <p>9)należy zachować nie mniej niż 30% obszaru działki budowlanej jako powierzchnię czynną biologicznie,</p> <p>10)obowiązuje maksymalny procent powierzchni zabudowy na działce budowlanej nie więcej niż 40%,</p>

		<p>1)obowiązuje maksymalna wysokość:  c) dla budynków: do 13,0m,  d) dla pozostałych obiektów budowlanych: do 20,0m,  12) dopuszcza się podpiwniczenie budynków,  13) obowiązują dachy:  c) płaskie o nachyleniu połaci dachowych do 12°, o dowolnym kształcie i pokryciu połaci dachowych lub  d) główne – strome (t.j. zajmujące więcej niż 50% powierzchni dachów), jedno-, dwu-, cztero- lub wielospadowe, o nachyleniu głównych połaci dachowych od 22° do 45°. Dopuszcza się realizację dachów drugorzędnych o dowolnym kształcie i nachyleniu. Dachy główne winny być kryte dachówką, blachodachówką, szkłem lub blachą. Dopuszcza się montaż okien połaciowych i budowę lukarn. Lukarny winny mieć dachy płaskie, jedno- albo dwuspadowe symetryczne o kalenicach prostopadłych do kalenicy głównego dachu,  14) obowiązuje wykończenie elewacji w tynku, cegle, kamieniu, drewnie lub okładzinach elewacyjnych (stalowych, klinkierowych, cementowych lub szklanych).</p>
--	--	--

§ 6. Karta dla terenu o symbolu 3U o powierzchni 0,62ha:

1.	Przeznaczenie terenu:	teren zabudowy usługowej. Dopuszcza się przebudowę, rozbudowę, nadbudowę lub zmianę sposobu użytkowania budynków zgodnie z ustaleniami planu.
2.	Ustalenia w zakresie zasad kształtowania zabudowy i zagospodarowania terenu:	<p>1) fragment terenu, oznaczony na rysunku planu, znajduje się w strefie ścisłej ochrony konserwatorskiej zabytkowego zespołu urbanistycznego miasta Kartuzy, wpisanego do rejestru zabytków woj. pomorskiego pod numerem 915 (decyzja WKZ w Gdańsku z dn. 30.05.1978r.; dawny nr rej. 795) oraz zmieniającej ją decyzji Ministra Kultury i Dziedzictwa Narodowego z dn. 05.07.2007r. o sygn. DOZ-EJ-500-49d/06/07[7509] – w strefie restauracji urbanistycznej. Fragment terenu, oznaczony na rysunku planu, znajduje się w obrębie otoczenia zabytku wpisanego do rejestru zabytków – strefie ograniczenia gabarytu. W związku z powyższymi teren podlega ochronie konserwatorskiej na zasadach określonych przepisami odrębnymi z zakresu ochrony zabytków i opieki nad zabytkami. Na obszarze ustala się ochronę: historycznie ukształtowanej sieci drogowej, historycznej zieleni i ukształtowania terenu. Obowiązuje zakaz lokalizacji obiektów budowlanych i urządzeń technicznych negatywnie wpływających na przedmiot ochrony konserwatorskiej,  2) na fragmencie terenu znajduje się „strefa ochrony konserwatorskiej stanowiska archeologicznego, ujętego w ewidencji zabytków”, której granice określono na rysunku planu. Wszelkie prace ziemne naruszające strukturę gruntu wymagają przeprowadzenia niezbędnych badań archeologicznych na zasadach określonych przepisami odrębnymi z zakresu ochrony zabytków i opieki nad zabytkami,  3) obowiązują forma zabudowy wolno stojącej lub zwartej,  4) obowiązują maksymalne nieprzekraczalne linie zabudowy zgodne z rysunkiem planu,  5) dopuszcza się realizację budynków przy granicach działki budowlanej lub w odległości 1,5m od granic działek budowlanych,  6) obowiązują minimalna intensywność zabudowy równa 0,  7) obowiązują maksymalna intensywność zabudowy nie większa niż 2,4 , przy czym dla kondygnacji nadziemnych obowiązują maksymalna intensywność zabudowy nie większa niż 1,8, a dla kondygnacji podziemnych obowiązują maksymalna intensywność zabudowy nie większa niż 0,6 ,  8) należy zachować nie mniej niż 20% obszaru działki jako powierzchnię czynną biologicznie,  9) obowiązują maksymalny procent powierzchni zabudowy na działce nie więcej niż 60%,  10) obowiązują maksymalna wysokość:  e) dla budynków: do 15,0m,  f) dla pozostałych obiektów budowlanych: do 30,0m,  11) dopuszcza się podpiwniczenie budynków,  12) obowiązują dachy:  a) płaskie o nachyleniu połaci dachowych do 12°, o dowolnym kształcie i pokryciu połaci dachowych lub  b) główne – strome (t.j. zajmujące więcej niż 50% powierzchni dachów), jedno-, dwu-, cztero- lub wielospadowe, o nachyleniu głównych połaci dachowych od 22° do 45°. Dopuszcza się realizację dachów drugorzędnych o dowolnym kształcie i nachyleniu. Dachy główne winny być kryte dachówką, blachodachówką, szkłem lub blachą.</p>



		Dopuszcza się montaż okien połaciowych i budowę lukarn. Lukarny winny mieć dachy płaskie, jedno- albo dwuspadowe symetryczne o kalenicach prostopadłych do kalenicy głównego dachu, 13)obowiązuje wykończenie elewacji w tynku, cegle, kamieniu, drewnie lub okładzinach elewacyjnych (stalowych, klinkierowych, cementowych lub szklanych).
--	--	---

**§ 7. Karta dla drogi publicznej o symbolu 01KDZ o powierzchni 0,30ha (ul. Majkowskiego):**

1.	Przeznaczenie terenu:	publiczna droga zbiorcza,
2.	Ustalenia w zakresie zasad kształtowania zabudowy i zagospodarowania terenu:	1)obowiązuje szerokość drogi w istniejących liniach rozgraniczających, 2)fragment terenu, oznaczony na rysunku planu, znajduje się w strefie ścisłej ochrony konserwatorskiej zabytkowego zespołu urbanistycznego miasta Kartuzy, wpisanego do rejestru zabytków woj. pomorskiego pod numerem 915 (decyzja WKZ w Gdańsku z dn. 30.05.1978r.; dawny nr rej. 795) oraz zmieniającej ją decyzji Ministra Kultury i Dziedzictwa Narodowego z dn. 05.07.2007r. o sygn. DOZ-EJ-500-49d/06/07[7509] – w strefie restauracji urbanistycznej. W związku z powyższym teren podlega ochronie konserwatorskiej na zasadach określonych przepisami odrębnymi z zakresu ochrony zabytków i opieki nad zabytkami. Na obszarze ustala się ochronę: historycznie ukształtowanej sieci drogowej, historycznej zieleni i ukształtowania terenu. Obowiązuje zakaz lokalizacji obiektów budowlanych i urządzeń technicznych negatywnie wpływających na przedmiot ochrony konserwatorskiej, 3)na fragmencie terenu znajduje się „strefa ochrony konserwatorskiej stanowiska archeologicznego, ujętego w ewidencji zabytków”, której granice określono na rysunku planu. Wszelkie prace ziemne naruszające strukturę gruntu wymagają przeprowadzenia niezbędnych badań archeologicznych na zasadach określonych przepisami odrębnymi z zakresu ochrony zabytków i opieki nad zabytkami, 4)wymagana jest ochrona i uzupełnianie istniejącego, historycznego drzewostanu o gatunki lokalne. Dopuszcza się niezbędną wycinkę drzewostanu pod warunkiem jego zrekompensowania w postaci nowych nasadzeń. Wymagane jest zachowanie historycznej alei w ciągu drogi. Prace przy historycznym drzewostanie, oznaczonym na rysunku planu jako „historyczny drzewostan do zachowania i ochrony”, wymagają zgłoszenia zgodnie z przepisami odrębnymi.

**§ 8. Karta dla drogi publicznej o symbolu 02KDL o powierzchni 0,47ha (ul. Sambora):**

1.	Przeznaczenie terenu:	publiczna droga lokalna,
2.	Ustalenia w zakresie zasad kształtowania zabudowy i zagospodarowania terenu:	1)obowiązuje szerokość drogi w istniejących liniach rozgraniczających, 2)teren znajduje się w obrębie otoczenia zabytku wpisanego do rejestru zabytków – strefie ograniczenia gabarytu wokół zabytkowego zespołu urbanistycznego miasta Kartuzy, wpisanego do rejestru zabytków woj. pomorskiego pod numerem 915 (decyzja WKZ w Gdańsku z dn. 30.05.1978r.; dawny nr rej. 795) oraz zmieniającej ją decyzji Ministra Kultury i Dziedzictwa Narodowego z dn. 05.07.2007r. o sygn. DOZ-EJ-500-49d/06/07[7509]. W związku z powyższym teren podlega ochronie konserwatorskiej na zasadach określonych przepisami odrębnymi z zakresu ochrony zabytków i opieki nad zabytkami. Na obszarze ustala się ochronę: historycznej zieleni i ukształtowania terenu. Obowiązuje zakaz lokalizacji obiektów budowlanych i urządzeń technicznych negatywnie wpływających na przedmiot ochrony konserwatorskiej.

**Rozdział 3.  
USTALENIA KOŃCOWE**

**§ 9.** Na obszarze objętym niniejszym planem tracą moc ustalenia miejscowego planu zagospodarowania przestrzennego obejmującego obszar działki nr 1/6 oraz części działki nr 100/5 położonych przy ulicy Sambora w mieście Kartuzy, zatwierdzonego uchwałą nr VI/80/2003 Rady Miejskiej w Kartuzach z dn. 16 kwietnia 2003 r. (Dz. Urz. Woj. Pom. z 2003r. Nr 115, poz. 2055), miejscowego planu zagospodarowania przestrzennego fragmentu miasta Kartuzy rejon ulic Sambora, Majkowskiego, zatwierdzonego uchwałą nr XXXVIII/488/2006 Rady Miejskiej w Kartuzach z dn. 5 lipca 2006 r. (Dz. Urz. Woj. Pom. z 2006r. Nr 122, poz. 2543) i zmiany miejscowego planu zagospodarowania przestrzennego fragmentu miasta Kartuzy rejon ulic Sambora, Majkowskiego, zatwierdzonej uchwałą nr XLI/522/10 Rady Miejskiej w Kartuzach z dn. 28 kwietnia 2010 r. (Dz. Urz. Woj. Pom. z 2010r. Nr 79, poz. 1424).

§ 10. Dla terenów 2MN,MW,U i 3U ustala się 30% stawkę, służącą do naliczania jednorazowej opłaty w stosunku do wzrostu wartości nieruchomości, w momencie zbywania nieruchomości. Dla dróg 01KDZ i 02KDL oraz terenu 1ZP ustala się 0% stawkę, służącą do naliczania jednorazowej opłaty w stosunku do wzrostu wartości nieruchomości, w momencie zbywania nieruchomości, bowiem nie ma ona zastosowania na przedmiotowym terenie.

§ 12. Wykonanie uchwały powierza się Burmistrzowi Kartuz.

§ 13. 1. Uchwała wchodzi w życie po upływie 14 dni od ogłoszenia jej w Dzienniku Urzędowym Województwa Pomorskiego.

2. Uchwała podlega publikacji na stronie internetowej gminy.

Przewodniczący Rady  
Miejskiej w Kartuzach

**Mariusz Treder**

KIEROWNIK  
Wydziału Urbanistyki  
  
Alicja Adamczyk

zatwierdzam pod względem  
formalno-prawnym

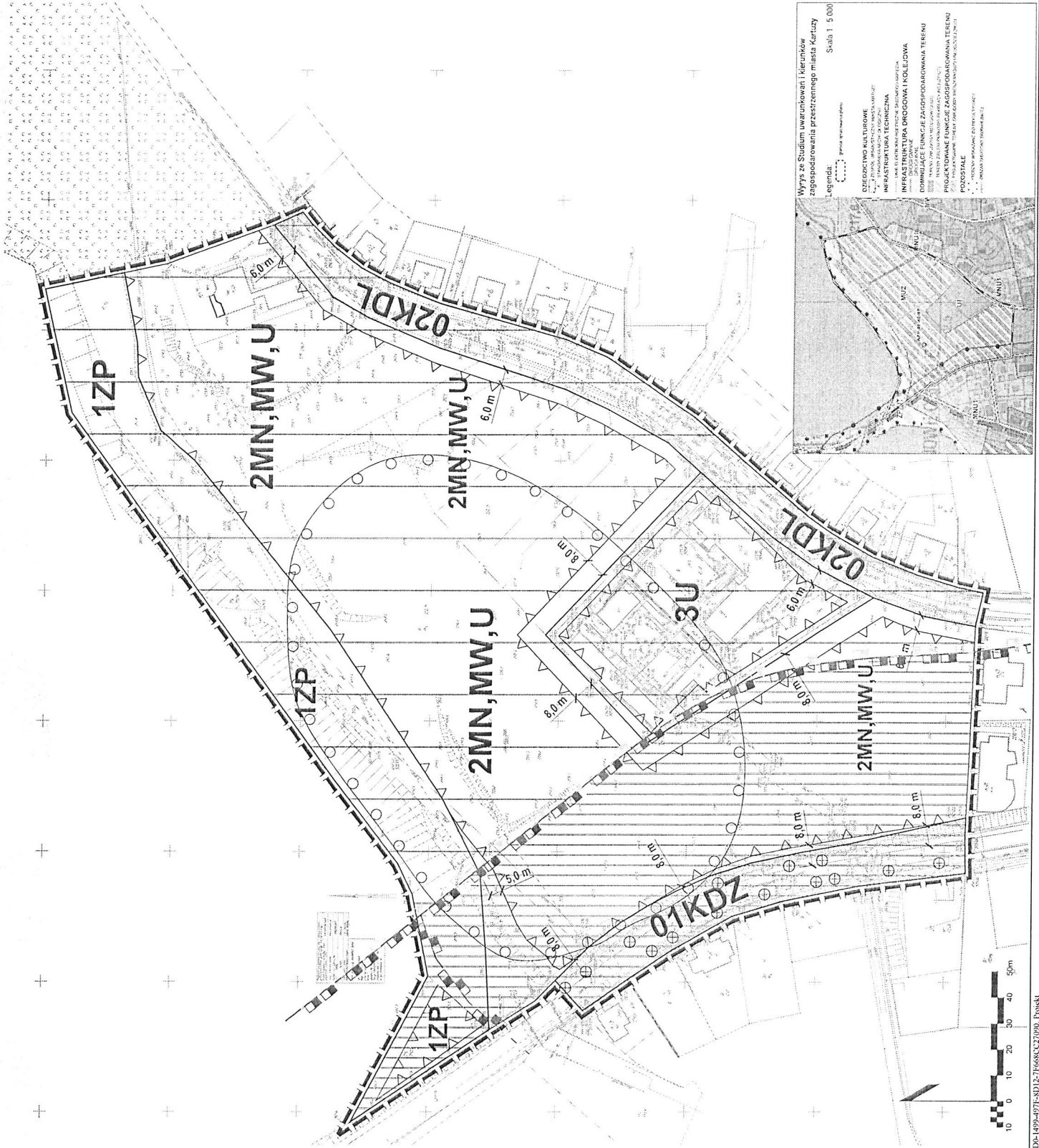
RP 07  / 2018 r.  
data 30.11.2018 podpis 

Miejscowy plan zagospodarowania przestrzennego fragmentu miasta Kartuszy  
 rejon ulic Sambera i Majkowskiego

Skala 1 : 1 000

LEGENDA:

- granica opracowania planu
- linie rozgraniczające tereny o różnym przeznaczeniu lub różnych zasadach zagospodarowania
- maksymalna nieprzekraczalna linia zabudowy
- granica strefy ochrony konserwatorskiej stanowiska archeologicznego, ujętego w ewidencji zabytków
- „zabytkowy zespół urbanistyczny miasta Kartuszy”, wpisany do rejestru zabytków
- obszar wpisany do rejestru zabytków jako „zabytkowy zespół urbanistyczny miasta Kartuszy, strefa konserwacji urbanistycznej”
- obszar wpisany do rejestru zabytków jako „zabytkowy zespół urbanistyczny miasta Kartuszy, strefa restauracji urbanistycznej”
- strefa ochrony otoczenia obszaru wpisanego do rejestru zabytków jako „zabytkowy zespół urbanistyczny miasta Kartuszy”
- strefa ochrony otoczenia obszaru wpisanego do rejestru zabytków jako „zabytkowy zespół urbanistyczny miasta Kartuszy”, strefa ograniczenia gabarytów
- historyczny drzewostan do zachowania i ochrony
- U teren zabudowy usługowej
- ZP teren zieleni urządzonej
- MN, MW, U teren zabudowy mieszkaniowej jednorodzinnej, zabudowy mieszkaniowej wielorodzinnej lub zabudowy usługowej
- KDZ teren publicznej drogi zbiorczej
- KDL teren publicznej drogi lokalnej

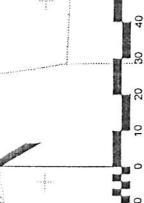


Wzys ze Studium uwarunkowań i kierunków zagospodarowania przestrzennego miasta Kartuszy

Skala 1 : 5 000

Legenda:

- granica opracowania planu
- DZIEDZICZNO KULTUROWE
- ZONOWANIE PRZEMYSŁOWO-MIĘDZYMIASTOWE
- INFRASTRUKTURA TECHNICZNA
- INFRASTRUKTURA DRUGOWA I KOLEJOWA
- KOMUNIKACJA
- POCZTALE



**STUDIO DZ** Daniel Zaluski

80-177 Gdańsk, ul. Bacha 28a, tel. 0 607 082 359 studiodz@studodz.com.pl

MIĘDZYMIASTOWE	19 kw. 42. ul. Dąb Zakrz. 2/10
PROJEKTANT	19 kw. 42. ul. Dąb Zakrz. 2/10/202
ARCHITEKTURA	19 kw. 42. ul. Dąb Zakrz. 2/10/202
URBANISTYKA	19 kw. 42. ul. Dąb Zakrz. 2/10/202
WYKONAWCA	19 kw. 42. ul. Dąb Zakrz. 2/10/202
WSPÓLPROJEKTANT	19 kw. 42. ul. Dąb Zakrz. 2/10/202
WSPÓLPROJEKTANT	19 kw. 42. ul. Dąb Zakrz. 2/10/202

Załącznik Nr 2 do uchwały Nr III/.../2018

RADY MIEJSKIEJ W KARTUZACH

z dnia 12 grudnia 2018 r.

**w sprawie uchwalenia miejscowego planu zagospodarowania przestrzennego fragmentu miasta Kartuzy,  
rejon ulic Sambora i Majkowskiego**

**ROZSTRZYGNIĘCIE W SPRAWIE UWAG WNIESIONYCH DO PROJEKTU MPZP**

Na podstawie art. 20 ust. 1 ustawy z dnia 27 marca 2003r. o planowaniu i zagospodarowaniu przestrzennym (Dz. U. z 2018r. poz. 1945) Rada Miejska w Kartuzach rozstrzyga, co następuje:

Do projektu planu wyłożonego do publicznego wglądu wraz z prognozą oddziaływania na środowisko w dniach od 19.09.2018r. do 19.10.2018r. oraz w okresie 17 dni po zakończeniu wyłożenia (tj. do dnia 05.11.2018r.) wpłynęła następująca uwaga:

uwaga z dnia 5 stycznia 2018r. (data wpływu 05.11.2018r., L.dz. 22536), w zakresie zmiany ustaleń planu dla:

1. maksymalnej wysokości zabudowy - przyjęcia wysokości zabudowy nie większej niż 9,0m, jak w obowiązującym planie,
2. ustalenia linii zabudowy w odległości nie mniejszej niż 4,0m od strony działki nr 158/4

**- uwaga nie została uwzględniona.**

Uzasadnienie:

W ramach władztwa planistycznego gmina ma prawo prowadzić aktywną politykę przestrzenną, czego wyrazem jest sporządzanie studium uwarunkowań i kierunków zagospodarowania przestrzennego gminy i miejscowych planów zagospodarowania przestrzennego. W dokumentach tych gmina określa kierunki swojego rozwoju przestrzennego.

Północna granica działki nr 158/4 sąsiaduje z obszarem objętym planem (teren 2MN,MW,U). Na terenie tym przyjęto maksymalną wysokość budynków do 13m. Realizacja ustaleń planu nie naruszy ładu przestrzennego, walorów krajobrazowych, estetycznych ani kompozycji urbanistycznej tego terenu. W sąsiedztwie istnieją już budynki o wysokości 13m i wyższe (m.in. budynek Komendy Powiatowej Policji przy ul. Sambora i zabudowa mieszkaniowa wielorodzinna przy ul. Mściwoja II). Ponadto planowana zabudowa nie zacieni działki nr 158/4, bowiem tereny objęte planem znajdują się na północ od tej działki. Realizowane na podstawie planu inwestycje będą musiały spełniać wymagania dotyczące ochrony interesów osób trzecich zgodnie z art. 5 ust.1 Ustawy z dn. 07.07.1994r. Prawo budowlane (Dz. U. z 2018r. poz. 1202 z późn. zm.), w tym będą musiały poszanować, występujące w obszarze oddziaływania obiektu, uzasadnione interesy osób trzecich. Przez poszanowanie, występujących w obszarze oddziaływania obiektu, uzasadnionych interesów osób trzecich należy rozumieć między innymi ochronę sąsiednich działek przed zacięciem i przysłaniem. Projektowane budynki nie będą mogły zacięć pomieszczeń w sąsiednich budynkach w stopniu wyższym niż dopuszczonym przez § 13 ust. 1-4 Rozporządzenia Ministra Infrastruktury z dn. 12.04.2002 r. w sprawie warunków technicznych, jakim powinny odpowiadać budynki i ich usytuowanie (Dz. U. z 2015r. poz. 1422 z późn. zm.).

Plan miejscowy nie określa się linii zabudowy pomiędzy poszczególnymi działkami budowlanymi, bowiem te reguluje Rozporządzenie Ministra Infrastruktury z dn. 12.04.2002 r. w sprawie warunków technicznych, jakim powinny odpowiadać budynki i ich usytuowanie (Dz. U. z 2015r. poz. 1422 z późn. zm.). Jednocześnie plan miejscowy nie dopuszcza możliwości lokalizowania budynków przy granicach działki budowlanej lub w odległości 1,5m od granic działek budowlanych, znajdujących się na poza obszarem niniejszego planu. Zatem również nie dopuszcza lokalizowania budynków przy granicach działki lub w odległości 1,5m od granic działki nr 158/4.

W związku z powyższym złożona uwaga nie może być uwzględniona.

Załącznik Nr 3 do uchwały Nr III/.../2018

RADY MIEJSKIEJ W KARTUZACH

z dnia 12 grudnia 2018 r.

**w sprawie uchwalenia miejscowego planu zagospodarowania przestrzennego fragmentu miasta Kartuzy,  
rejon ulic Sambora i Majkowskiego**

**ROZSTRZYGNIECIE O SPOSOBIE REALIZACJI, ZAPISANYCH W PLANIE, INWESTYCJI  
Z ZAKRESU INFRASTRUKTURY TECHNICZNEJ, KTÓRE NALEŻĄ DO ZADAŃ WŁASNYCH  
GMINY  
ORAZ ZASADACH ICH FINANSOWANIA, ZGODNIE Z PRZEPISAMI O FINANSACH  
PUBLICZNYCH**

Na podstawie art. 20 ust. 1 ustawy z dnia 27 marca 2003r. o planowaniu i zagospodarowaniu przestrzennym (Dz. U. z 2018r. poz. 1945) określa się następujący sposób realizacji inwestycji z zakresu infrastruktury technicznej, które należą do zadań własnych gminy oraz zasady ich finansowania:

**§ 1. 1.** Inwestycje z zakresu infrastruktury technicznej, służące zaspokajaniu zbiorowych potrzeb mieszkańców, zgodnie z art. 7 ust. 1 ustawy z dnia 8 marca 1990 o samorządzie gminnym (Dz.U. z 2018r. poz. 994 z późn. zm.).

2. Inwestycje z zakresu infrastruktury technicznej, zaliczone do zadań własnych gminy, zapisane w niniejszym planie, obejmują:

- 1) przebudowę gminnej drogi publicznej,
- 2) sieć kanalizacji sanitarnej, służącą do obsługi terenów przyległych,
- 3) dopuszcza się realizację sieci kanalizacji deszczowej odwadniającej drogę publiczną.

**§ 2.** Finansowanie inwestycji z zakresu infrastruktury technicznej, które należą do zadań własnych gminy, ujętych w niniejszym planie, podlega przepisom ustawy z dnia 27 sierpnia 2009r. o finansach publicznych (Dz.U. z 2017r. poz. 2077 z późn. zm.), przy czym limity wydatków budżetowych na programy inwestycyjne wieloletnie są ujęte każdorazowo w budżecie gminy na każdy rok.

## Uzasadnienie

1. Niniejszą uchwałę podejmuje się na podstawie art. 20 ust. 1 w związku z art. 27 ustawy z dnia 27 marca 2003r. o planowaniu i zagospodarowaniu przestrzennym (t.j. Dz. U. z 2018r. poz. 1945) oraz art. 18 ust. 2 pkt 5 i art. 40 ust. 1 ustawy z dnia 8 marca 1990r. o samorządzie gminnym (t.j. Dz.U. z 2018r. poz. 994 z późn. zm.).

2. W związku z art. 15 ust. 1 ustawy z dnia 27 marca 2003r. o planowaniu i zagospodarowaniu przestrzennym (Dz. U. z 2018r. poz. 1945) w uzasadnieniu przedstawia się w szczególności:

- 1) sposób realizacji wymogów wynikających z art. 1 ust 2;
- 2) sposób realizacji wymogów wynikających z art. 1 ust 3;
- 3) sposób realizacji wymogów wynikających z art. 1 ust 4;
- 4) zgodność z wynikami analizy, o której mowa w art. 32 ust. 1, wraz z datą uchwały rady gminy, o której mowa w art. 32 ust. 2;
- 5) wpływ na finanse publiczne, w tym budżet gminy.

Ad. 2. pkt 1. Sposób realizacji wymogów wynikających z art. 1 ust 2 winien uwzględniać zwłaszcza: „W planowaniu i zagospodarowaniu przestrzennym uwzględnia się zwłaszcza:

- 1) wymagania ład przestrzennego, w tym urbanistyki i architektury;
- 2) walory architektoniczne i krajobrazowe;
- 3) walory ochrony środowiska, w tym gospodarowania wodami i ochrony gruntów rolnych i leśnych;
- 4) wymagania ochrony dziedzictwa kulturowego i zabytków oraz dóbr kultury współczesnej;
- 5) wymagania ochrony zdrowia oraz bezpieczeństwa ludzi i mienia, a także potrzeby osób niepełnosprawnych;
- 6) walory ekonomiczne przestrzeni;
- 7) prawo własności;
- 8) potrzeby obronności i bezpieczeństwa państwa;
- 9) potrzeby interesu publicznego;
- 10) potrzeby w zakresie rozwoju infrastruktury technicznej, w szczególności sieci szerokopasmowych;
- 11) zapewnienie udziału społeczeństwa w pracach nad miejscowym planem zagospodarowania przestrzennego, w tym przy użyciu środków komunikacji elektronicznej;
- 12) zachowanie jawności i przejrzystości procedur planistycznych;
- 13) potrzebę zapewnienia odpowiedniej ilości i jakości wody, do celów zaopatrzenia ludności.”

„Miejscowy plan zagospodarowania przestrzennego fragmentu miasta Kartuzy, rejon ulic Sambora i Majkowskiego” uwzględnia:

- 1) wymagania ład przestrzennego, w tym urbanistyki i architektury;
- 2) walory architektoniczne i krajobrazowe;
- 3) walory ochrony środowiska, w tym gospodarowania wodami i ochrony gruntów rolnych i leśnych;
- 4) wymagania ochrony dziedzictwa kulturowego i zabytków oraz dóbr kultury współczesnej;
- 5) wymagania ochrony zdrowia oraz bezpieczeństwa ludzi i mienia, a także potrzeby osób niepełnosprawnych;
- 6) walory ekonomiczne przestrzeni;
- 7) prawo własności;
- 8) potrzeby obronności i bezpieczeństwa państwa;
- 9) potrzeby interesu publicznego;



10) potrzeby w zakresie rozwoju infrastruktury technicznej, w szczególności sieci szerokopasmowych;

11) potrzebę zapewnienia odpowiedniej ilości i jakości wody, do celów zaopatrzenia ludności.

W procedurze sporządzania „miejscowego planu zagospodarowania przestrzennego fragmentu miasta Kartuzy, rejon ulic Sambora i Majkowskiego” spełniono:

1) zapewnienie udziału społeczeństwa w pracach nad miejscowym planem zagospodarowania przestrzennego, w tym przy użyciu środków komunikacji elektronicznej;

2) zachowano jawność i przejrzystość procedur planistycznych.

Ad. 2. pkt 2. Sposób realizacji wymogów wynikających z art. 1 ust 3 winien uwzględniać zwłaszcza: „Ustalając przeznaczenie terenu lub określając potencjalny sposób zagospodarowania i korzystania z terenu, organ waży interes publiczny i interesy społeczne, w tym zgłaszane w postaci wniosków i uwag, zmierzające do ochrony istniejącego stanu zagospodarowania terenu, jak i zmian w zakresie jego zagospodarowania, a także analizy ekonomiczne, środowiskowe i społeczne.”

Ustalając przeznaczenie terenu lub określając potencjalny sposób zagospodarowania i korzystania z terenu w procedurze sporządzania „miejscowego planu zagospodarowania przestrzennego fragmentu miasta Kartuzy, rejon ulic Sambora i Majkowskiego”, organ wyważył interes publiczny i interesy społeczne, w tym zgłaszane w postaci wniosków i uwag, zmierzające do ochrony istniejącego stanu zagospodarowania terenu, jak i zmian w zakresie jego zagospodarowania, a także przeprowadził analizy ekonomiczne, środowiskowe i społeczne.

Ad. 2. pkt 3. Sposób realizacji wymogów wynikających z art. 1 ust 4 winien uwzględniać zwłaszcza: „W przypadku sytuowania nowej zabudowy, uwzględnienie wymagań ład przestrzennego, efektywnego gospodarowania przestrzenią oraz walorów ekonomicznych przestrzeni następuje poprzez:

1) kształtowanie struktur przestrzennych przy uwzględnieniu dążenia do minimalizowania transportochłonności układu przestrzennego;

2) lokalizowania nowej zabudowy mieszkaniowej w sposób umożliwiający mieszkańcom maksymalne wykorzystanie publicznego transportu zbiorowego jako podstawowego środka transportu;

3) zapewnienie rozwiązań przestrzennych, ułatwiających przemieszczanie się pieszych i rowerzystów;

4) dążenie do planowania i lokalizowania nowej zabudowy:

a) na obszarach o w pełni wykształconej zwartej strukturze funkcjonalno-przestrzennej, w granicach jednostki osadniczej w rozumieniu art. 2 pkt 1 ustawy z dnia 29 sierpnia 2003 r. o urzędowych nazwach miejscowości i obiektów fizjograficznych (Dz. U. Nr 166, poz. 1612 oraz z 2005 r. Nr 17, poz. 141), w szczególności poprzez uzupełnianie istniejącej zabudowy,

b) na terenach położonych na obszarach innych niż wymienione w lit. a, wyłącznie w sytuacji braku dostatecznej ilości terenów przeznaczonych pod dany rodzaj zabudowy położonych na obszarach, o których mowa w lit. a; przy czym w pierwszej kolejności na obszarach w najwyższym stopniu przygotowanych do zabudowy, przez co rozumie się obszary charakteryzujące się najlepszym dostępem do sieci komunikacyjnej oraz najlepszym stopniem wyposażenia w sieci wodociągowe, kanalizacyjne, elektroenergetyczne, gazowe, ciepłownicze oraz sieci i urządzenia telekomunikacyjne, adekwatnych dla nowej, planowanej zabudowy.”

Ustalenia art. 1 ust 4 ust. 1 w zakresie kształtowania struktur przestrzennych przy uwzględnieniu dążenia do minimalizowania transportochłonności układu przestrzennego - spełniono. Obszar miejscowego planu znajduje się na obszarze miasta Kartuzy.

Ustalenia art. 1 ust 4 ust. 2 w zakresie lokalizowania nowej zabudowy mieszkaniowej w sposób umożliwiający mieszkańcom maksymalne wykorzystanie publicznego transportu zbiorowego jako podstawowego środka transportu – uwzględniono. Obszar miejscowego planu znajduje się na terenie, posiadającym dostęp do zbiorowego transportu autobusowego i kolejowego.

Ustalenia art. 1 ust 4 ust. 3 w zakresie zapewnienia rozwiązań przestrzennych, ułatwiających przemieszczanie się pieszych i rowerzystów – spełniono. W drogach publicznych objętych planem można realizować ścieżki rowerowe i ciągi pieszce.

Ustalenia art. 1 ust 4 ust. 4 lit. a w zakresie dążenia do planowania i lokalizowania nowej zabudowy na obszarach o w pełni wykształconej zwartej strukturze funkcjonalno-przestrzennej, w granicach jednostki osadniczej w rozumieniu art. 2 pkt 1 ustawy z dnia 29 sierpnia 2003 r. o urzędowych nazwach miejscowości

i obiektów fizjograficznych (Dz. U. Nr 166, poz. 1612 oraz z 2005 r. Nr 17, poz. 141), w szczególności poprzez uzupełnianie istniejącej zabudowy – uwzględniono. Planowana zabudowa znajdować się będzie wewnątrz jednostki osadniczej (miasto Kartuzy) o w pełni wykształconej zwartej strukturze funkcjonalno-przestrzennej i stanowić będzie uzupełnianie istniejącej zabudowy.

Ustalenia art. 1 ust 4 ust. 4 lit. b w zakresie dążenia do planowania i lokalizowania nowej zabudowy na terenach położonych na obszarach innych niż wymienione w lit. a, wyłącznie w sytuacji braku dostatecznej ilości terenów przeznaczonych pod dany rodzaj zabudowy położonych na obszarach, o których mowa w lit. a; przy czym w pierwszej kolejności na obszarach w najwyższym stopniu przygotowanych do zabudowy, przez co rozumie się obszary charakteryzujące się najlepszym dostępem do sieci komunikacyjnej oraz najlepszym stopniem wyposażenia w sieci wodociągowe, kanalizacyjne, elektroenergetyczne, gazowe, ciepłownicze oraz sieci i urządzenia telekomunikacyjne, adekwatnych dla nowej, planowanej zabudowy – nie dotyczą. Obszar planu znajduje się na obszarze wymienionym w lit. a.

Ad. 2. pkt 4.

Zgodność z wynikami analizy, o której mowa w art. 32 ust. 1, wraz z datą uchwały rady gminy, o której mowa w art. 32 ust. 2 – procedura sporządzania „miejscowego planu zagospodarowania przestrzennego fragmentu miasta Kartuzy, rejon ulic Sambora i Majkowskiego” jest zgodna z Uchwałą Nr XVIII/235/2016 Rady Miejskiej w Kartuzach z dnia 13 kwietnia 2016 r. w sprawie oceny aktualności studium uwarunkowań i kierunków zagospodarowania przestrzennego oraz miejscowych planów zagospodarowania przestrzennego gminy Kartuzy.

Ad. 2. pkt 5. Wpływ na finanse publiczne, w tym budżet gminy określa „Prognoza skutków finansowych w sprawie uchwalenia miejscowego planu zagospodarowania przestrzennego fragmentu miasta Kartuzy, rejon ulic Sambora i Majkowskiego” opracowana w trakcie sporządzania planu.

3. Dla obszaru objętego planem gmina Kartuzy posiada obowiązujące, miejscowe plany zagospodarowania przestrzennego: miejscowy plan zagospodarowania przestrzennego obejmujący obszar działki nr 1/6 oraz części działki nr 100/5 położonych przy ulicy Sambora w mieście Kartuzy, zatwierdzony uchwałą nr VI/80/2003 Rady Miejskiej w Kartuzach z dn. 16 kwietnia 2003 r. (Dz. Urz. Woj. Pom. z 2003r. Nr 115, poz. 2055), miejscowy plan zagospodarowania przestrzennego fragmentu miasta Kartuzy rejon ulic Sambora, Majkowskiego, zatwierdzony uchwałą nr XXXVIII/488/2006 Rady Miejskiej w Kartuzach z dn. 5 lipca 2006 r. (Dz. Urz. Woj. Pom. z 2006r. Nr 122, poz. 2543) i zmianę miejscowego planu zagospodarowania przestrzennego fragmentu miasta Kartuzy rejon ulic Sambora, Majkowskiego, zatwierdzoną uchwałą nr XLI/522/10 Rady Miejskiej w Kartuzach z dn. 28 kwietnia 2010 r. (Dz. Urz. Woj. Pom. z 2010r. Nr 79, poz. 1424). Opracowanie „miejscowego planu zagospodarowania przestrzennego fragmentu miasta Kartuzy, rejon ulic Sambora i Majkowskiego” podjęto na podstawie Uchwały Nr XIII/167/2015 Rady Miejskiej w Kartuzach z dnia 27 listopada 2015r. Przedmiotem planu jest przeznaczenie terenów pod zabudowę usługową, mieszkaniową wielorodzinną, mieszkaniową jednorodziną, tereny zieleni urządzonej, infrastrukturę komunikacyjną i techniczną.

Plan zawiera ustalenia wynikające z art. 15 ust. 2 ustawy o planowaniu i zagospodarowaniu przestrzennym i został sporządzony z uwzględnieniem standardów w zakresie zakresu tekstu planu i rysunku, ustanowionych Rozporządzeniem Ministra Infrastruktury z dn. 26.08.2003r. w sprawie wymaganego zakresu projektu miejscowego planu zagospodarowania przestrzennego (Dz. U. Nr 164, poz. 1587).

Tryb sporządzania planu został przeprowadzony zgodnie z obowiązującą procedurą narzuconą art. 17 ustawy o planowaniu i zagospodarowaniu przestrzennym (Dz. U. z 2018r. poz. 1945). Plan spełnia obowiązujące w tym zakresie warunki.

Projekt rysunku planu został sporządzony na kopii mapy, o której mowa w art. 16 ustawy o planowaniu i zagospodarowaniu przestrzennym, zawierającej obszar objęty opracowaniem wraz z jego niezbędnym otoczeniem. Rysunek planu stanowi załącznik nr 1 do niniejszej uchwały.

Plan nie narusza ustaleń Studium uwarunkowań i kierunków zagospodarowania przestrzennego gminy Kartuzy, zatwierdzonego uchwałą nr XLV/530/2018 Rady Miejskiej w Kartuzach z dnia 9 kwietnia 2018r. Wrys ze Studium uwarunkowań i kierunków zagospodarowania przestrzennego Gminy Kartuzy dla obszaru objętego planem znajduje się na załączniku nr 1 do uchwały.


Projekt planu był wyłożony do publicznego wglądu w dniach od 19.09.2018r. do 19.10.2018r. Dyskusję publiczną nad przyjętymi w projekcie planu ustaleniami przeprowadzono w dniu 24 września 2018r. Uwagi



można było składać do dnia 05.11.2018r. Do planu nie wniesiono 1 uwagę w wyznaczonym terminie, a załącznik nr 2 do niniejszej uchwały stanowi obligatoryjne rozstrzygnięcie w sprawie jej rozpatrzenia.

Wymagane na podstawie art. 20 ust. 1 ustawy o planowaniu i zagospodarowaniu przestrzennym rozstrzygnięcie o sposobie realizacji i zasadach finansowania inwestycji z zakresu infrastruktury technicznej, które należą do zadań własnych gminy, stanowi załącznik nr 3 do niniejszej uchwały.

W związku z powyższym podjęcie niniejszej uchwały uważa się za uzasadnione.

KIEROWNIK  
Wydziału Urbanistyki  
  
Alicja Adamczyk

**UCHWAŁA NR III/.../2018  
RADY MIEJSKIEJ W KARTUZACH**

**Z DNIA 12 GRUDNIA 2018 R.**

**w sprawie przystąpienia do sporządzenia miejscowego planu zagospodarowania przestrzennego terenu pomiędzy ul. 3 Maja, T. Kościuszki, Dworcową oraz gen. J. Hallera w Kartuzach**

Na podstawie art. 18 ust. 2 pkt. 5 ustawy z dnia 8 marca 1990 r. o samorządzie gminnym (t. j. Dz. U. z 2018 r., poz. 994 ze zm.) oraz art. 14 ust. 1 - 4 ustawy z dnia 27 marca 2003 r. o planowaniu i zagospodarowaniu przestrzennym (t. j. Dz. U. z 2018 r., poz. 1945)

**Rada Miejska w Kartuzach  
na wniosek Burmistrza Kartuz  
uchwala, co następuje:**

**§ 1.**

Postanawia się przystąpić do sporządzenia miejscowego planu zagospodarowania przestrzennego terenu pomiędzy ul. 3 Maja, T. Kościuszki, Dworcową oraz gen. J. Hallera w Kartuzach.

**§ 2.**

Granice terenu objętego sporządzeniem planu zostały przedstawione na kserokopii mapy ewidencyjnej fragmentu miasta Kartuzy, która stanowi załącznik do niniejszej uchwały.

**§ 3.**

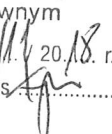
Wykonanie uchwały powierza się Burmistrzowi Kartuz.

**§ 4.**

Uchwała wchodzi w życie z dniem podjęcia.

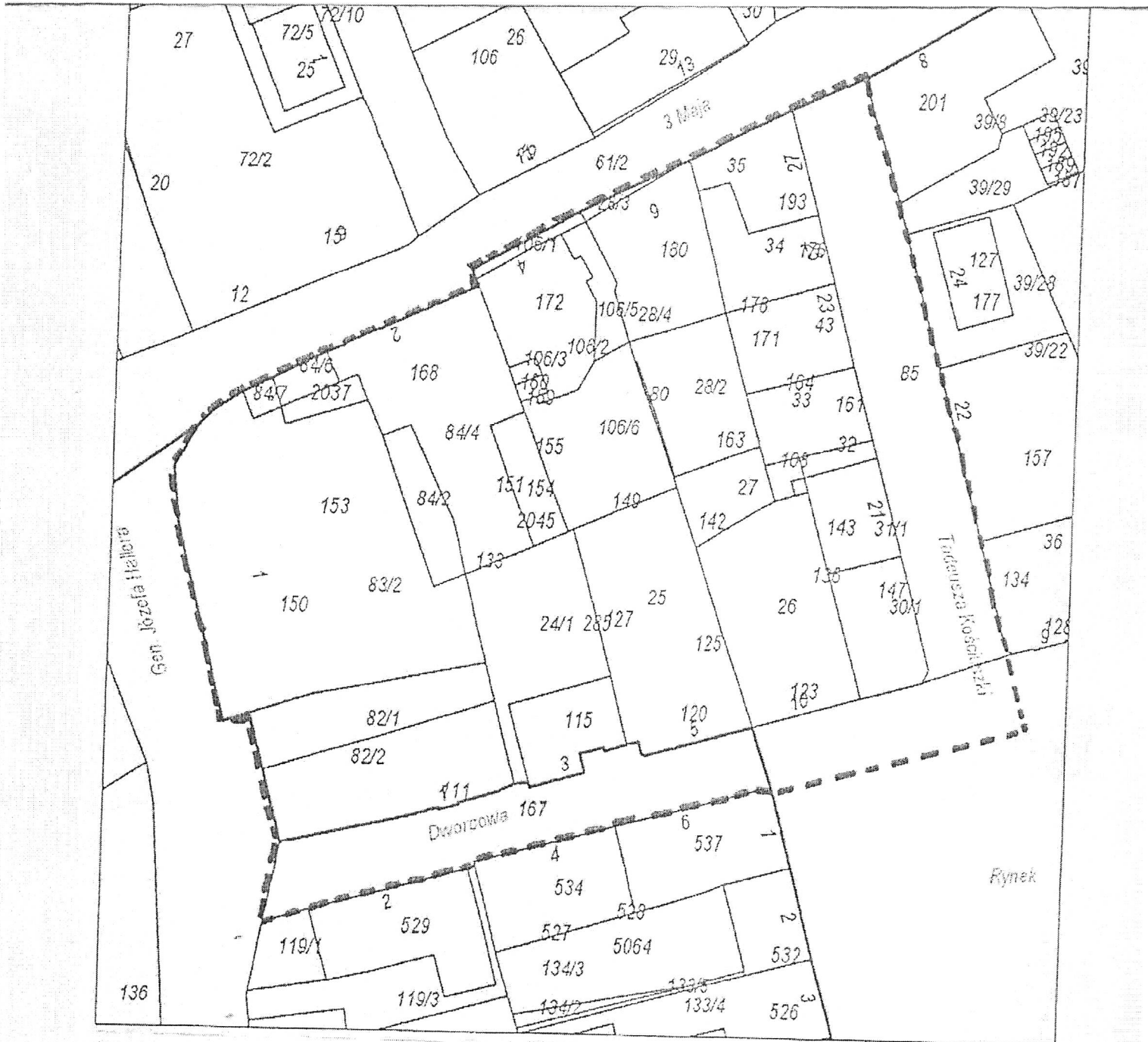
Przewodniczący Rady  
Miejskiej w Kartuzach

**Mariusz Treder**

zatwierdzam pod względem  
formalno-prawnym  
RP 07 ..... 2018 r.  
data 20.11.2018 podpis 

Załącznik do uchwały Nr III/.../2018  
Rady Miejskiej w Kartuzach  
z dnia 12 grudnia 2018 r.

### Granice terenu objętego sporządzeniem planu



Fragm. miasta Kartuz

--- granica terenu objętego sporządzeniem  
miejscowego planu zagospodarowania przestrzennego

## UZASADNIENIE

Zgodnie z art. 14 ust. 1 ustawy z dnia 27 marca 2003 r. o planowaniu i zagospodarowaniu przestrzennym (t. j. Dz. U.z 2018 r., poz. 1945) o przystąpieniu do sporządzenia miejscowego planu zagospodarowania przestrzennego rozstrzyga rada gminy w drodze uchwały określając granice obszaru objętego planem.

Dla terenu objętego sporządzeniem nowego planu brak jest obowiązującego miejscowego planu zagospodarowania przestrzennego.

Uchwalenie niniejszej uchwały umożliwi podjęcie prac planistycznych nad projektem miejscowego planu zagospodarowania przestrzennego, którego granice zostały określone w załączniku graficznym do niniejszej uchwały a po jego uchwaleniu podjęcie nowych prac projektowych i inwestycyjnych na terenie miasta Kartuzy.

KIEROWNIK  
Wydziału Urbanistyki  
Alicja Adamczyk

**UCHWAŁA NR III/.../2018**  
**RADY MIEJSKIEJ W KARTUZACH**  
**Z DNIA 12 GRUDNIA 2018 R.**

**w sprawie przystąpienia do sporządzenia miejscowego planu zagospodarowania przestrzennego dla fragmentu wsi Kiełpino - rejon ulicy Podlaskiej, Spacerowej i Wiosennej**

Na podstawie art. 18 ust. 2 pkt. 5 ustawy z dnia 8 marca 1990 r. o samorządzie gminnym (t. j. Dz. U. z 2018 r., poz. 994 ze zm.) oraz art. 14 ust. 1 - 4 ustawy z dnia 27 marca 2003 r. o planowaniu i zagospodarowaniu przestrzennym (t. j. Dz. U. z 2018 r., poz. 1945)

**Rada Miejska w Kartuzach**  
**na wniosek Burmistrza Kartuz**  
**uchwala, co następuje:**

**§ 1.**

Postanawia się przystąpić do sporządzenia miejscowego planu zagospodarowania przestrzennego dla fragmentu wsi Kiełpino - rejon ulicy Podlaskiej, Spacerowej i Wiosennej.

**§ 2.**

Granice terenu objętego sporządzeniem planu zostały przedstawione na kserokopii mapy ewidencyjnej fragmentu wsi Kiełpino, która stanowi załącznik do niniejszej uchwały.

**§ 3.**

Wykonanie uchwały powierza się Burmistrzowi Kartuz.

**§ 4.**

Uchwała wchodzi w życie z dniem podjęcia.

Przewodniczący Rady  
Miejskiej w Kartuzach

**Mariusz Treder**

zatwierdzam pod względem  
formalno-prawnym  
RP 07 ..... / 16.12.2018 r.  
data ..... 20.11.18 ..... podpis .....

Załącznik do uchwały Nr III/.../2018  
Rady Miejskiej w Kartuzach  
z dnia 12 grudnia 2018 r.

**Granice terenu objętego sporządzeniem planu**



Fragment wsi Kiełpino  
- - - - - granica terenu objętego sporządzeniem  
miejscowego planu zagospodarowania przestrzennego


## UZASADNIENIE

Zgodnie z art. 14 ust. 1 ustawy z dnia 27 marca 2003 r. o planowaniu i zagospodarowaniu przestrzennym (t. j. Dz. U.z 2018 r., poz. 1945) o przystąpieniu do sporządzenia miejscowego planu zagospodarowania przestrzennego rozstrzyga rada gminy w drodze uchwały określając granice obszaru objętego planem.

Dla części terenu objętego sporządzeniem nowego planu brak jest obowiązującego miejscowego planu zagospodarowania przestrzennego.

Dla części terenu objętego sporządzeniem nowego planu obowiązuje: miejscowy plan zagospodarowania przestrzennego fragmentu wsi Kiełpino, rejon ulicy Długiej i Dolnej uchwalony uchwałą Rady Miejskiej w Kartuzach nr XXVI/340/08 z dnia 17.12.2008 r. (Dz. Urz. WP z 12.03.2009 r., nr 36, poz. 676) oraz miejscowy plan zagospodarowania przestrzennego części działek nr 306/5 i 308/6 we wsi Kiełpino, gmina Kartuzy uchwalony uchwałą Rady Miejskiej nr XI/150/99 z dnia 07.09.1999 r. (dz. Urz. WP. z 26.11.1999 r., nr 125, poz. 1095). Przyjęte w w/w miejscowych planach zagospodarowania przestrzennego ustalenia i zapisy aktualnie nie odpowiadają oczekiwaniom i potrzebom gminy Kartuzy, jej mieszkańcom i ewentualnym inwestorom. Uchwalone w 2008 r. oraz w 1999 r. plany zagospodarowania wymagają też dostosowania do obecnie obowiązujących przepisów.

Uchwalenie niniejszej uchwały umożliwi podjęcie prac planistycznych nad projektem miejscowego planu zagospodarowania przestrzennego, którego granice zostały określone w załączniku graficznym do niniejszej uchwały a po jego uchwaleniu podjęcie nowych prac projektowych i inwestycyjnych na terenie gminy Kartuzy.

KIEROWNIK  
Wydziału Urbanistyki  
  
Alicja Adamczyk

**UCHWAŁA NR III/.../2018**  
**RADY MIEJSKIEJ W KARTUZACH**  
**Z DNIA 12 GRUDNIA 2018 R.**

**w sprawie zmiany uchwały Rady Miejskiej w Kartuzach w sprawie: wyboru metody ustalenia opłaty za gospodarowanie odpadami komunalnymi oraz ustalenia wysokości tej opłaty i ustalenia stawki opłaty za pojemnik**

Na podstawie Na podstawie art. 6k ust. 1, 2, 2a i 3 ustawy z 13 września 1996 r. o utrzymaniu czystości i porządku w gminach (tj. Dz.U. z 2018, poz. 1454 z późn. zm.) oraz art. 40 ust. 1 ustawy z 8 marca 1990 r. o samorządzie gminnym (tj. Dz.U. z 2018 r., poz. 994 z późn. zm.)

**Rada Miejska w Kartuzach,  
na wniosek Burmistrza Kartuz  
uchwala, co następuje:**

**§ 1.**

W uchwale NR XIII/160/2015 Rady Miejskiej w Kartuzach z dnia 27 listopada 2015 r. w sprawie: wyboru metody ustalenia opłaty za gospodarowanie odpadami komunalnymi oraz ustalenia wysokości tej opłaty i ustalenia stawki opłaty za pojemnik (Dz. Urz. Woj. Pom. z 17 grudnia 2015 r. pozycja 4293) zmienia się załącznik nr 1 do uchwały, który otrzymuje brzmienie jak w treści załącznika do niniejszej uchwały.

**§ 2.**

Traci moc uchwała nr XXVI/320/2016 Rady Miejskiej w Kartuzach z dnia 30 listopada 2016r. w sprawie zmiany uchwały nr XIII/160/2015 Rady Miejskiej w Kartuzach z dnia 27 listopada 2015 r. w sprawie: wyboru metody ustalenia opłaty za gospodarowanie odpadami komunalnymi oraz ustalenia wysokości tej opłaty i ustalenia stawki opłaty za pojemnik (Dz. Urz. Woj. Pom. z 15 grudnia 2016 r., pozycja 4471).

**§ 3.**

Wykonanie uchwały powierza się Burmistrzowi Kartuz.

**§ 4.**

Uchwała wchodzi w życie po upływie 14 dni od daty jej ogłoszenia w Dzienniku Urzędowym Województwa Pomorskiego, z mocą obowiązywania od 1.01.2019r.

Przewodniczący Rady  
Miejskiej w Kartuzach

**Mariusz Treder**

zatwierdzam pod względem  
formalno-prawnym

RP 07 ..... / ..... / ..... 20... r.


data ..... podpis .....



## UZASADNIENIE

W związku z przeprowadzeniem przetargu na odbiór, transport i zagospodarowanie odpadów komunalnych z terenu Gminy Kartuzy konieczna jest zmiana stawek opłat. System gospodarki odpadami komunalnymi jest utrzymywany z opłat wpłacanych przez mieszkańców i właścicieli nieruchomości niezamieszkałych korzystających z usług firm wywozowych, którym gmina powierzyła wykonywanie tych usług. Obecny poziom stawek wynikał z kosztów oszacowanych na podstawie przetargu na odbiór, wywóz i zagospodarowanie odpadów wraz ze świadczeniem usług w dwóch Punktach Selektywnej Zbiórki Odpadów przeprowadzonego w 2015r. Wówczas umowa została zawarta na okres trzyletni. W związku z kończącym się okresem obowiązywania umowy konieczne było przeprowadzenie kolejnego postępowania o udzielenie zamówienia publicznego. W wyniku przetargu okazało się, że obecny poziom opłat jest wysoce niewystarczający, aby pokryć koszty usługi zebrania, wywozu i zagospodarowania odpadów wraz z kosztami administracji. Ponadto w roku bieżącym wzrosła masa zebranych odpadów, co skutkuje koniecznością ponoszenia wyższych kosztów usługi, gdyż ilości zebrane przewyższają roczne ilości szacowane w 2015r. Dodatkowo ceny wywozu i zagospodarowania odpadów zebranych w sposób selektywny uległy znacznemu podwyższeniu, co będzie skutkowało koniecznością ponoszenia wyższych kosztów w przypadku wzrostu liczby gospodarstw przechodzących na selektywny sposób zbierania odpadów. Z drugiej strony niezbędne jest dalsze dążenie do wzrostu masy odpadów zebranych w sposób selektywny z uwagi na prawne zobowiązania, skutkujące koniecznością opłacania kar w przypadku nieosiągnięcia nakazanych poziomów. Wobec powyższego sporządzono kalkulację, w której zaplanowano wyższe stawki dla każdej z dotychczasowej opłaty, zaś zwwyżki dla odpadów niesegregowanych są największe. Zgodnie z przeprowadzoną kalkulacją na podstawie danych z dotychczasowych deklaracji składanych przez właścicieli bądź użytkowników nieruchomości zaplanowane stawki opłat powinny zapewnić utrzymanie systemu, przy założeniu stuprocentowego wywiązywania się z obowiązku opłaty za zagospodarowanie odpadami komunalnymi.

Zastępca Burmistrza Kartuz

  
Sylwia Biankowska

z dnia 12 grudnia 2018r.

**UCHWAŁA NR III/.../2018  
RADY MIEJSKIEJ W KARTUZACH**

z dnia 12 grudnia 2018 r.

**w sprawie: zmiany budżetu Gminy Kartuzy na 2018 rok**

Na podstawie art.18 ust.2 pkt 4 ustawy z dnia 8 marca 1990r. o samorządzie gminnym (t.j. Dz.U. z 2018r., poz. 994 ze zm.) oraz art.211, art.212 i art. 219 ust.3 ustawy z dnia 27 sierpnia 2009r. o finansach publicznych (t.j. Dz.U. z 2017r., poz. 2077 ze zm.)

**Rada Miejska w Kartuzach  
na wniosek Burmistrza Kartuz  
uchwala, co następuje:**

- § 1. Ustala się dochody budżetu gminy, zgodnie z załącznikiem Nr 1.
- § 2. Ustala się wydatki budżetu gminy, zgodnie z załącznikiem Nr 2.
- § 3. Ustala się wydatki inwestycyjne na 2018 rok, zgodnie z załącznikiem Nr 3.
- § 4. Ustala się dochody i wydatki na zadania finansowane z budżetu Unii Europejskiej, zgodnie z załącznikiem Nr 4.
- § 5. §5 pkt.6 uchwały XLII/496/2017 z 27.12.2017r. w sprawie uchwalenia budżetu Gminy Kartuzy na 2018 rok otrzymuje brzmienie: "Dochody z tytułu gospodarowania odpadami komunalnymi w wysokości 5.500.000 zł oraz wydatki na pokrycie kosztów funkcjonowania systemu gospodarowania odpadami komunalnymi w wysokości 6.609.555 zł."
- § 6. Wykonanie uchwały powierza się Burmistrzowi Kartuz.
- § 7. Uchwała wchodzi w życie z dniem podjęcia.

Przewodniczący Rady  
Miejskiej w Kartuzach

**Mariusz Treder**

zatwierdzam pod względem  
formalno-prawnym

RP 07 ..... / ..... / 2018 r.  
data 30.11.2018 podpis .....

### Zmiana budżetu na 2018 rok – DOCHODY

Dział	§	Nazwa	Plan ogółem
<b>bieżące</b>			
010		Rolnictwo i łowiectwo	345 696,58
		w tym z tytułu dotacji i środków na finansowanie wydatków na realizację zadań finansowanych z udziałem środków, o których mowa w art. 5 ust. 1 pkt 2 i 3	0,00
	0750	Wpływy z najmu i dzierżawy składników majątkowych Skarbu Państwa, jednostek samorządu terytorialnego lub innych jednostek zaliczanych do sektora finansów publicznych oraz innych umów o podobnym charakterze	3 300,00
	2010	Dotacje celowe otrzymane z budżetu państwa na realizację zadań bieżących z zakresu administracji rządowej oraz innych zadań zleconych gminie (związkom gmin, związkom powiatowo-gminnym) ustawami	342 396,58
600		Transport i łączność	1 312 656,00
		w tym z tytułu dotacji i środków na finansowanie wydatków na realizację zadań finansowanych z udziałem środków, o których mowa w art. 5 ust. 1 pkt 2 i 3	0,00
	0490	Wpływy z innych lokalnych opłat pobieranych przez jednostki samorządu terytorialnego na podstawie odrębnych ustaw	328 000,00
	0640	Wpływy z tytułu kosztów egzekucyjnych, opłaty komorniczej i kosztów upomnień	403,00
	0690	Wpływy z różnych opłat	720 000,00
	0830	Wpływy z usług	5 814,00
	0920	Wpływy z pozostałych odsetek	177,00
	0940	Wpływy z rozliczeń/zwrotów z lat ubiegłych	247 962,00
	0970	Wpływy z różnych dochodów	10 300,00
630		Turystyka	7 464,00
		w tym z tytułu dotacji i środków na finansowanie wydatków na realizację zadań finansowanych z udziałem środków, o których mowa w art. 5 ust. 1 pkt 2 i 3	0,00
	0940	Wpływy z rozliczeń/zwrotów z lat ubiegłych	200,00
	0970	Wpływy z różnych dochodów	7 264,00
700		Gospodarka mieszkaniowa	1 367 359,40
		w tym z tytułu dotacji i środków na finansowanie wydatków na realizację zadań finansowanych z udziałem środków, o których mowa w art. 5 ust. 1 pkt 2 i 3	0,00
	0550	Wpływy z opłat z tytułu użytkowania wieczystego nieruchomości	230 460,00
	0640	Wpływy z tytułu kosztów egzekucyjnych, opłaty komorniczej i kosztów upomnień	1 220,00
	0750	Wpływy z najmu i dzierżawy składników majątkowych Skarbu Państwa, jednostek samorządu terytorialnego lub innych jednostek zaliczanych do sektora finansów publicznych oraz innych umów o podobnym charakterze	1 098 700,00
	0920	Wpływy z pozostałych odsetek	20 000,00
	0940	Wpływy z rozliczeń/zwrotów z lat ubiegłych	225,00
	0950	Wpływy z tytułu kar i odszkodowań wynikających z umów	6 554,40
	0970	Wpływy z różnych dochodów	10 200,00
710		Działalność usługowa	4 000,00
		w tym z tytułu dotacji i środków na finansowanie wydatków na realizację zadań finansowanych z udziałem środków, o których mowa w art. 5 ust. 1 pkt 2 i 3	0,00
	2020	Dotacje celowe otrzymane z budżetu państwa na zadania bieżące realizowane przez gminę na podstawie porozumień z organami administracji rządowej	4 000,00
750		Administracja publiczna	596 853,00

		w tym z tytułu dotacji i środków na finansowanie wydatków na realizację zadań finansowanych z udziałem środków, o których mowa w art. 5 ust. 1 pkt 2 i 3	0,00
	0690	Wpływy z różnych opłat	478,00
	0750	Wpływy z najmu i dzierżawy składników majątkowych Skarbu Państwa, jednostek samorządu terytorialnego lub innych jednostek zaliczanych do sektora finansów publicznych oraz innych umów o podobnym charakterze	124 350,00
	0830	Wpływy z usług	39 155,00
	0940	Wpływy z rozliczeń/zwrotów z lat ubiegłych	2 178,00
	0970	Wpływy z różnych dochodów	29 500,00
	2010	Dotacje celowe otrzymane z budżetu państwa na realizację zadań bieżących z zakresu administracji rządowej oraz innych zadań zleconych gminie (związkom gmin, związkom powiatowo-gminnym) ustawami	401 012,00
	2360	Dochody jednostek samorządu terytorialnego związane z realizacją zadań z zakresu administracji rządowej oraz innych zadań zleconych ustawami	180,00
751		Urzędy naczelných organów władzy państwowej, kontroli i ochrony prawa oraz sądownictwa	199 071,00
		w tym z tytułu dotacji i środków na finansowanie wydatków na realizację zadań finansowanych z udziałem środków, o których mowa w art. 5 ust. 1 pkt 2 i 3	0,00
	2010	Dotacje celowe otrzymane z budżetu państwa na realizację zadań bieżących z zakresu administracji rządowej oraz innych zadań zleconych gminie (związkom gmin, związkom powiatowo-gminnym) ustawami	199 071,00
754		Bezpieczeństwo publiczne i ochrona przeciwpożarowa	73 793,80
		w tym z tytułu dotacji i środków na finansowanie wydatków na realizację zadań finansowanych z udziałem środków, o których mowa w art. 5 ust. 1 pkt 2 i 3	0,00
	0570	Wpływy z tytułu grzywien, mandatów i innych kar pieniężnych od osób fizycznych	31 500,00
	0640	Wpływy z tytułu kosztów egzekucyjnych, opłaty komorniczej i kosztów upomnień	1 356,00
	0940	Wpływy z rozliczeń/zwrotów z lat ubiegłych	32 757,80
	0970	Wpływy z różnych dochodów	0,00
	2020	Dotacje celowe otrzymane z budżetu państwa na zadania bieżące realizowane przez gminę na podstawie porozumień z organami administracji rządowej	3 680,00
	2710	Dotacja celowa otrzymana z tytułu pomocy finansowej udzielanej między jednostkami samorządu terytorialnego na dofinansowanie własnych zadań bieżących	4 500,00
756		Dochody od osób prawnych, od osób fizycznych i od innych jednostek nieposiadających osobowości prawnej oraz wydatki związane z ich poborem	39 734 621,30
		w tym z tytułu dotacji i środków na finansowanie wydatków na realizację zadań finansowanych z udziałem środków, o których mowa w art. 5 ust. 1 pkt 2 i 3	0,00
	0010	Wpływy z podatku dochodowego od osób fizycznych	23 494 583,30
	0020	Wpływy z podatku dochodowego od osób prawnych	605 000,00
	0310	Wpływy z podatku od nieruchomości	11 100 000,00
	0320	Wpływy z podatku rolnego	135 100,00
	0330	Wpływy z podatku leśnego	303 800,00
	0340	Wpływy z podatku od środków transportowych	1 037 504,00
	0350	Wpływy z podatku od działalności gospodarczej osób fizycznych, opłacanego w formie karty podatkowej	30 000,00
	0360	Wpływy z podatku od spadków i darowizn	65 000,00
	0370	Wpływy z opłaty od posiadania psów	14 500,00
	0410	Wpływy z opłaty skarbowej	733 000,00
	0430	Wpływy z opłaty targowej	30 000,00
	0480	Wpływy z opłat za zezwolenia na sprzedaż napojów alkoholowych	645 284,00
	0490	Wpływy z innych lokalnych opłat pobieranych przez jednostki samorządu terytorialnego na podstawie odrębnych ustaw	13 133,00
	0500	Wpływy z podatku od czynności cywilnoprawnych	1 431 400,00
	0590	Wpływy z opłat za koncesje i licencje	273,00
	0640	Wpływy z tytułu kosztów egzekucyjnych, opłaty komorniczej i kosztów upomnień	20 268,00
	0690	Wpływy z różnych opłat	4 000,00

	0910	Wpływy z odsetek od nieterminowych wpłat z tytułu podatków i opłat	63 045,00
	2680	Rekompensaty utraconych dochodów w podatkach i opłatach lokalnych	8 731,00
758		Różne rozliczenia	47 296 800,00
		w tym z tytułu dotacji i środków na finansowanie wydatków na realizację zadań finansowanych z udziałem środków, o których mowa w art. 5 ust. 1 pkt 2 i 3	0,00
	0920	Wpływy z pozostałych odsetek	180 000,00
	0970	Wpływy z różnych dochodów	1 030,00
	2030	Dotacje celowe otrzymane z budżetu państwa na realizację własnych zadań bieżących gmin (związków gmin, związków powiatowo-gminnych)	37 589,00
	2920	Subwencje ogólne z budżetu państwa	47 078 181,00
801		Oświata i wychowanie	3 694 144,96
		w tym z tytułu dotacji i środków na finansowanie wydatków na realizację zadań finansowanych z udziałem środków, o których mowa w art. 5 ust. 1 pkt 2 i 3	59 306,96
	0610	Wpływy z opłat egzaminacyjnych oraz opłat za wydawanie świadectw, dyplomów, zaświadczeń, certyfikatów i ich duplikatów	156,00
	0660	Wpływy z opłat za korzystanie z wychowania przedszkolnego	81 740,00
	0670	Wpływy z opłat za korzystanie z żywienia w jednostkach realizujących zadania z zakresu wychowania przedszkolnego	282 900,00
	0690	Wpływy z różnych opłat	1 481,00
	0750	Wpływy z najmu i dzierżawy składników majątkowych Skarbu Państwa, jednostek samorządu terytorialnego lub innych jednostek zaliczanych do sektora finansów publicznych oraz innych umów o podobnym charakterze	103 756,00
	0830	Wpływy z usług	611 917,00
	0920	Wpływy z pozostałych odsetek	3 190,00
	0970	Wpływy z różnych dochodów	19 323,00
	2001	Dotacje celowe w ramach programów finansowanych z udziałem środków europejskich oraz środków, o których mowa w art.5 ust.1 pkt 3 oraz ust. 3 pkt 5 i 6 ustawy, lub płatności w ramach budżetu środków europejskich, z wyłączeniem dochodów klasyfikowanych w paragrafie 205	59 306,96
	2010	Dotacje celowe otrzymane z budżetu państwa na realizację zadań bieżących z zakresu administracji rządowej oraz innych zadań zleconych gminie (związkom gmin, związkom powiatowo-gminnym) ustawami	454 485,00
	2030	Dotacje celowe otrzymane z budżetu państwa na realizację własnych zadań bieżących gmin (związków gmin, związków powiatowo-gminnych)	1 675 890,00
	2310	Dotacje celowe otrzymane z gminy na zadania bieżące realizowane na podstawie porozumień (umów) między jednostkami samorządu terytorialnego	400 000,00
851		Ochrona zdrowia	3 287,00
		w tym z tytułu dotacji i środków na finansowanie wydatków na realizację zadań finansowanych z udziałem środków, o których mowa w art. 5 ust. 1 pkt 2 i 3	0,00
	2010	Dotacje celowe otrzymane z budżetu państwa na realizację zadań bieżących z zakresu administracji rządowej oraz innych zadań zleconych gminie (związkom gmin, związkom powiatowo-gminnym) ustawami	3 287,00
852		Pomoc społeczna	4 550 487,09
		w tym z tytułu dotacji i środków na finansowanie wydatków na realizację zadań finansowanych z udziałem środków, o których mowa w art. 5 ust. 1 pkt 2 i 3	0,00
	0830	Wpływy z usług	525 734,00
	0920	Wpływy z pozostałych odsetek	2 000,00
	0970	Wpływy z różnych dochodów	12 609,39
	2010	Dotacje celowe otrzymane z budżetu państwa na realizację zadań bieżących z zakresu administracji rządowej oraz innych zadań zleconych gminie (związkom gmin, związkom powiatowo-gminnym) ustawami	1 331 344,00
	2030	Dotacje celowe otrzymane z budżetu państwa na realizację własnych zadań bieżących gmin (związków gmin, związków powiatowo-gminnych)	2 677 954,00
	2360	Dochody jednostek samorządu terytorialnego związane z realizacją zadań z zakresu administracji rządowej oraz innych zadań zleconych ustawami	845,70
853		Pozostałe zadania w zakresie polityki społecznej	4 615 050,90
		w tym z tytułu dotacji i środków na finansowanie wydatków na realizację zadań finansowanych z udziałem środków, o których mowa w art. 5 ust. 1 pkt 2 i 3	4 615 050,90

	2007	Dotacje celowe w ramach programów finansowanych z udziałem środków europejskich oraz środków, o których mowa w art.5 ust.1 pkt 3 oraz ust. 3 pkt 5 i 6 ustawy, lub płatności w ramach budżetu środków europejskich, z wyłączeniem dochodów klasyfikowanych w paragrafie 205	4 370 862,20
	2009	Dotacje celowe w ramach programów finansowanych z udziałem środków europejskich oraz środków, o których mowa w art.5 ust.1 pkt 3 oraz ust. 3 pkt 5 i 6 ustawy, lub płatności w ramach budżetu środków europejskich, z wyłączeniem dochodów klasyfikowanych w paragrafie 205	244 188,70
854		Edukacyjna opieka wychowawcza	653 251,00
		w tym z tytułu dotacji i środków na finansowanie wydatków na realizację zadań finansowanych z udziałem środków, o których mowa w art. 5 ust. 1 pkt 2 i 3	0,00
	2030	Dotacje celowe otrzymane z budżetu państwa na realizację własnych zadań bieżących gmin (związków gmin, związków powiatowo-gminnych)	268 000,00
	2040	Dotacje celowe otrzymane z budżetu państwa na realizację zadań bieżących gmin z zakresu edukacyjnej opieki wychowawczej finansowanych w całości przez budżet państwa w ramach programów rządowych	20 251,00
	2320	Dotacje celowe otrzymane z powiatu na zadania bieżące realizowane na podstawie porozumień (umów) między jednostkami samorządu terytorialnego	365 000,00
855		Rodzina	53 647 431,00
		w tym z tytułu dotacji i środków na finansowanie wydatków na realizację zadań finansowanych z udziałem środków, o których mowa w art. 5 ust. 1 pkt 2 i 3	0,00
	2010	Dotacje celowe otrzymane z budżetu państwa na realizację zadań bieżących z zakresu administracji rządowej oraz innych zadań zleconych gminie (związkom gmin, związkom powiatowo-gminnym) ustawami	20 479 688,00
	2030	Dotacje celowe otrzymane z budżetu państwa na realizację własnych zadań bieżących gmin (związków gmin, związków powiatowo-gminnych)	67 743,00
	2060	Dotacje celowe otrzymane z budżetu państwa na zadania bieżące z zakresu administracji rządowej zlecone gminom (związkom gmin, związkom powiatowo-gminnym), związane z realizacją świadczenia wychowawczego stanowiącego pomoc państwa w wychowywaniu dzieci	33 100 000,00
900		Gospodarka komunalna i ochrona środowiska	5 779 518,00
		w tym z tytułu dotacji i środków na finansowanie wydatków na realizację zadań finansowanych z udziałem środków, o których mowa w art. 5 ust. 1 pkt 2 i 3	0,00
	0490	Wpływy z innych lokalnych opłat pobieranych przez jednostki samorządu terytorialnego na podstawie odrębnych ustaw	5 500 000,00
	0570	Wpływy z tytułu grzywien, mandatów i innych kar pieniężnych od osób fizycznych	84,00
	0640	Wpływy z tytułu kosztów egzekucyjnych, opłaty komorniczej i kosztów upomnień	23 646,00
	0690	Wpływy z różnych opłat	62 093,00
	0910	Wpływy z odsetek od nieterminowych wpłat z tytułu podatków i opłat	14 600,00
	0940	Wpływy z rozliczeń/zwrotów z lat ubiegłych	161 370,00
	0950	Wpływy z tytułu kar i odszkodowań wynikających z umów	5 725,00
	2460	Środki otrzymane od pozostałych jednostek zaliczanych do sektora finansów publicznych na realizację zadań bieżących jednostek zaliczanych do sektora finansów publicznych	12 000,00
921		Kultura i ochrona dziedzictwa narodowego	136 800,00
		w tym z tytułu dotacji i środków na finansowanie wydatków na realizację zadań finansowanych z udziałem środków, o których mowa w art. 5 ust. 1 pkt 2 i 3	0,00
	0960	Wpływy z otrzymanych spadków, zapisów i darowizn w postaci pieniężnej	6 800,00
	2320	Dotacje celowe otrzymane z powiatu na zadania bieżące realizowane na podstawie porozumień (umów) między jednostkami samorządu terytorialnego	130 000,00
926		Kultura fizyczna	45 917,00
		w tym z tytułu dotacji i środków na finansowanie wydatków na realizację zadań finansowanych z udziałem środków, o których mowa w art. 5 ust. 1 pkt 2 i 3	0,00
	0830	Wpływy z usług	14 824,00
	0920	Wpływy z pozostałych odsetek	22,00
	0940	Wpływy z rozliczeń/zwrotów z lat ubiegłych	388,00
	0950	Wpływy z tytułu kar i odszkodowań wynikających z umów	30 683,00
<b>bieżące</b>			<b>164 064 202,03</b>



	w tym z tytułu dotacji i środków na finansowanie wydatków na realizację zadań finansowanych z udziałem środków, o których mowa w art. 5 ust. 1 pkt 2 i 3	4 674 357,86
--	--	--------------

majątkowe			
010		Rolnictwo i łowiectwo	73 830,00
		w tym z tytułu dotacji i środków na finansowanie wydatków na realizację zadań finansowanych z udziałem środków, o których mowa w art. 5 ust. 1 pkt 2 i 3	0,00
	6630	Dotacje celowe otrzymane z samorządu województwa na inwestycje i zakupy inwestycyjne realizowane na podstawie porozumień (umów) między jednostkami samorządu terytorialnego	73 830,00
600		Transport i łączność	6 593 354,69
		w tym z tytułu dotacji i środków na finansowanie wydatków na realizację zadań finansowanych z udziałem środków, o których mowa w art. 5 ust. 1 pkt 2 i 3	6 593 354,69
	6208	Dotacje celowe w ramach programów finansowanych z udziałem środków europejskich oraz środków, o których mowa w art.5 ust.1 pkt. 3 oraz ust. 3 pkt 5 i 6 ustawy, lub płatności w ramach budżetu środków europejskich, z wyłączeniem dochodów klasyfikowanych w paragrafie 625	6 593 354,69
630		Turystyka	520 000,00
		w tym z tytułu dotacji i środków na finansowanie wydatków na realizację zadań finansowanych z udziałem środków, o których mowa w art. 5 ust. 1 pkt 2 i 3	520 000,00
	6208	Dotacje celowe w ramach programów finansowanych z udziałem środków europejskich oraz środków, o których mowa w art.5 ust.1 pkt. 3 oraz ust. 3 pkt 5 i 6 ustawy, lub płatności w ramach budżetu środków europejskich, z wyłączeniem dochodów klasyfikowanych w paragrafie 625	520 000,00
700		Gospodarka mieszkaniowa	738 101,00
		w tym z tytułu dotacji i środków na finansowanie wydatków na realizację zadań finansowanych z udziałem środków, o których mowa w art. 5 ust. 1 pkt 2 i 3	0,00
	0760	Wpływy z tytułu przekształcenia prawa użytkowania wieczystego przysługującego osobom fizycznym w prawo własności	51 383,00
	0770	Wpłaty z tytułu odpłatnego nabycia prawa własności oraz prawa użytkowania wieczystego nieruchomości	686 718,00
754		Bezpieczeństwo publiczne i ochrona przeciwpożarowa	32 975,00
		w tym z tytułu dotacji i środków na finansowanie wydatków na realizację zadań finansowanych z udziałem środków, o których mowa w art. 5 ust. 1 pkt 2 i 3	0,00
	6300	Dotacja celowa otrzymana z tytułu pomocy finansowej udzielanej między jednostkami samorządu terytorialnego na dofinansowanie własnych zadań inwestycyjnych i zakupów inwestycyjnych	32 975,00
758		Różne rozliczenia	102 104,00
		w tym z tytułu dotacji i środków na finansowanie wydatków na realizację zadań finansowanych z udziałem środków, o których mowa w art. 5 ust. 1 pkt 2 i 3	0,00
	6330	Dotacje celowe otrzymane z budżetu państwa na realizację inwestycji i zakupów inwestycyjnych własnych gmin (związków gmin, związków powiatowo-gminnych)	102 104,00
801		Oświata i wychowanie	1 238 410,49
		w tym z tytułu dotacji i środków na finansowanie wydatków na realizację zadań finansowanych z udziałem środków, o których mowa w art. 5 ust. 1 pkt 2 i 3	1 237 569,49
	0870	Wpływy ze sprzedaży składników majątkowych	841,00
	6208	Dotacje celowe w ramach programów finansowanych z udziałem środków europejskich oraz środków, o których mowa w art.5 ust.1 pkt. 3 oraz ust. 3 pkt 5 i 6 ustawy, lub płatności w ramach budżetu środków europejskich, z wyłączeniem dochodów klasyfikowanych w paragrafie 625	1 237 569,49
853		Pozostałe zadania w zakresie polityki społecznej	4 172 267,67
		w tym z tytułu dotacji i środków na finansowanie wydatków na realizację zadań finansowanych z udziałem środków, o których mowa w art. 5 ust. 1 pkt 2 i 3	4 172 267,67
	6208	Dotacje celowe w ramach programów finansowanych z udziałem środków europejskich oraz środków, o których mowa w art.5 ust.1 pkt. 3 oraz ust. 3 pkt 5 i 6 ustawy, lub płatności w ramach budżetu środków europejskich, z wyłączeniem dochodów klasyfikowanych w paragrafie 625	4 172 267,67

900		Gospodarka komunalna i ochrona środowiska	2 409 863,44
		w tym z tytułu dotacji i środków na finansowanie wydatków na realizację zadań finansowanych z udziałem środków, o których mowa w art. 5 ust. 1 pkt 2 i 3	2 384 463,44
	6208	Dotacje celowe w ramach programów finansowanych z udziałem środków europejskich oraz środków, o których mowa w art.5 ust.1 pkt. 3 oraz ust. 3 pkt 5 i 6 ustawy, lub płatności w ramach budżetu środków europejskich, z wyłączeniem dochodów klasyfikowanych w paragrafie 625	2 384 463,44
	6280	Środki otrzymane od pozostałych jednostek zaliczanych do sektora finansów publicznych na finansowanie lub dofinansowanie kosztów realizacji inwestycji i zakupów inwestycyjnych jednostek zaliczanych do sektora finansów publicznych	25 400,00
926		Kultura fizyczna	1 955 551,20
		w tym z tytułu dotacji i środków na finansowanie wydatków na realizację zadań finansowanych z udziałem środków, o których mowa w art. 5 ust. 1 pkt 2 i 3	0,00
	6330	Dotacje celowe otrzymane z budżetu państwa na realizację inwestycji i zakupów inwestycyjnych własnych gmin (związków gmin, związków powiatowo-gminnych)	1 955 551,20
		<b>majątkowe</b>	<b>17 836 457,49</b>
		w tym z tytułu dotacji i środków na finansowanie wydatków na realizację zadań finansowanych z udziałem środków, o których mowa w art. 5 ust. 1 pkt 2 i 3	14 907 655,29

<b>Ogółem:</b>			<b>181 900 659,52</b>
		w tym z tytułu dotacji i środków na finansowanie wydatków na realizację zadań finansowanych z udziałem środków, o których mowa w art. 5 ust. 1 pkt 2 i 3	<b>19 582 013,15</b>







80106	Inne formy wychowania przedszkolnego	804 147,02	804 147,02	526 142,00	500 360,00	25 782,00	251 587,02	26 418,00	0,00	0,00	0,00	0,00	0,00	0,00	0,00	0,00	0,00	0,00	0,00
80110	Gimnazja	6 737 071,88	6 377 071,88	5 696 554,00	5 466 372,00	230 182,00	574 948,88	105 569,00	0,00	0,00	0,00	0,00	0,00	0,00	360 000,00	0,00	0,00	0,00	0,00
80113	Dowożenie uczniów do szkół	1 317 709,00	1 154 709,00	1 153 146,00	278 574,00	874 572,00	0,00	1 563,00	0,00	0,00	0,00	0,00	0,00	0,00	163 000,00	0,00	0,00	0,00	0,00
80120	Licea ogólnokształcące	1 158 932,00	1 158 932,00	1 156 034,00	1 114 054,00	41 980,00	0,00	2 298,00	0,00	0,00	0,00	0,00	0,00	0,00	0,00	0,00	0,00	0,00	0,00
80146	Dokształcanie i doskonalenie nauczycieli	223 688,00	223 688,00	223 688,00	0,00	223 688,00	0,00	0,00	0,00	0,00	0,00	0,00	0,00	0,00	0,00	0,00	0,00	0,00	0,00
80148	Stołówki szkolne i przedszkolne	1 465 682,00	1 448 924,00	1 443 424,00	559 952,00	883 472,00	0,00	5 500,00	0,00	0,00	0,00	0,00	0,00	0,00	16 758,00	0,00	0,00	0,00	0,00
80149	Realizacja zadań wymagających stosowania specjalnej organizacji nauki i metod pracy dla dzieci w przedszkolach, oddziałach przedszkolnych w szkołach podstawowych i innych formach wychowania przedszkolnego	620 723,04	620 723,04	1 901,00	1 901,00	0,00	618 822,04	0,00	0,00	0,00	0,00	0,00	0,00	0,00	0,00	0,00	0,00	0,00	0,00
80150	Realizacja zadań wymagających stosowania specjalnej organizacji nauki i metod pracy dla dzieci i młodzieży w szkołach podstawowych	1 789 684,32	1 789 684,32	1 381 776,00	1 346 623,00	35 153,00	371 958,32	35 950,00	0,00	0,00	0,00	0,00	0,00	0,00	0,00	0,00	0,00	0,00	0,00
80152	Realizacja zadań wymagających stosowania specjalnej organizacji nauki i metod pracy dla dzieci i młodzieży w gimnazjach, klasach dotychczasowego gimnazjum prowadzonych w szkołach innego typu, liceach ogólnokształcących, technikum, szkołach policealnych, branżowych szkołach I i II stopnia i klasach dotychczasowej zasadniczej szkoły zawodowej prowadzonych w branżowych szkołach I stopnia oraz szkołach artystycznych	180 375,00	180 375,00	171 242,00	171 242,00	0,00	0,00	9 133,00	0,00	0,00	0,00	0,00	0,00	0,00	0,00	0,00	0,00	0,00	0,00
80153	Zapewnienie uczniom prawa do bezpłatnego dostępu do podręczników, materiałów edukacyjnych lub materiałów ćwiczeniowych	454 485,00	454 485,00	431 413,05	4 500,30	428 912,75	23 071,95	0,00	0,00	0,00	0,00	0,00	0,00	0,00	0,00	0,00	0,00	0,00	0,00
80195	Pozostała działalność	828 536,40	828 536,40	828 536,40	6 800,00	819 736,40	2 000,00	0,00	0,00	0,00	0,00	0,00	0,00	0,00	0,00	0,00	0,00	0,00	0,00
851	Ochrona zdrowia	854 704,92	803 704,92	666 684,92	349 817,00	316 867,92	111 300,00	30 720,00	0,00	0,00	0,00	0,00	0,00	0,00	146 000,00	0,00	0,00	0,00	0,00
85111	Szpitale ogólne	46 000,00	0,00	0,00	0,00	0,00	0,00	0,00	0,00	0,00	0,00	0,00	0,00	0,00	46 000,00	0,00	0,00	0,00	0,00
85117	Zakłady opiekuńczo-techniczne i pielęgniarsko-opiekuńcze	100 000,00	0,00	0,00	0,00	0,00	0,00	0,00	0,00	0,00	0,00	0,00	0,00	0,00	100 000,00	0,00	0,00	0,00	0,00
85149	Programy polityki zdrowotnej	4 300,00	4 300,00	4 300,00	0,00	4 300,00	0,00	0,00	0,00	0,00	0,00	0,00	0,00	0,00	0,00	0,00	0,00	0,00	0,00
85153	Zwalczanie narkomanii	71 000,00	71 000,00	67 700,00	40 900,00	26 800,00	3 300,00	0,00	0,00	0,00	0,00	0,00	0,00	0,00	0,00	0,00	0,00	0,00	0,00
85154	Przeciwdziałanie alkoholizmowi	730 117,92	730 117,92	591 397,92	306 160,00	285 237,92	108 000,00	30 720,00	0,00	0,00	0,00	0,00	0,00	0,00	0,00	0,00	0,00	0,00	0,00
85195	Pozostała działalność	3 287,00	3 287,00	3 287,00	2 757,00	530,00	0,00	0,00	0,00	0,00	0,00	0,00	0,00	0,00	0,00	0,00	0,00	0,00	0,00
852	Pomoc społeczna	15 150 362,05	14 422 489,89	9 236 487,39	4 482 184,39	4 744 303,00	0,00	4 722 761,50	463 241,00	0,00	0,00	0,00	0,00	0,00	727 872,16	0,00	0,00	0,00	0,00
85202	Domy pomocy społecznej	2 913 286,55	2 460 646,39	2 459 306,39	849 489,39	1 609 817,00	0,00	1 340,00	0,00	0,00	0,00	0,00	0,00	452 620,16	0,00	0,00	0,00	0,00	0,00







### Wydatki inwestycyjne na 2018 rok

Dział	Rozdział	Paragraf	Treść	Wartość
010			<b>Rolnictwo i łowiectwo</b>	<b>320 000,00</b>
	01042		Wyłączenie z produkcji gruntów rolnych	320 000,00
		6050	Wydatki inwestycyjne jednostek budżetowych	320 000,00
			Droga transportu rolnego (Stara Huta-Głusino)	320 000,00
400			<b>Wytwarzanie i zaopatrywanie w energię elektryczną, gaz i wodę</b>	<b>1 000 000,00</b>
	40001		Dostarczanie ciepła	1 000 000,00
		6010	Wydatki na zakup i objęcie akcji	1 000 000,00
			Zwiększenie udziałów w spółce Spec-Pec Sp. z o.o.	1 000 000,00
600			<b>Transport i łączność</b>	<b>23 373 222,99</b>
	60002		Infrastruktura kolejowa	12 040 606,77
		6050	Wydatki inwestycyjne jednostek budżetowych	304 455,74
			Budowa węzła integracyjnego Kartuzy wraz z trasami dojazdowymi	304 455,74
		6058	Wydatki inwestycyjne jednostek budżetowych	5 885 354,28
			Budowa węzła integracyjnego Kartuzy wraz z trasami dojazdowymi	5 885 354,28
		6059	Wydatki inwestycyjne jednostek budżetowych	5 850 796,75
			Budowa węzła integracyjnego Kartuzy wraz z trasami dojazdowymi	5 850 796,75
	60014		Drogi publiczne powiatowe	773 865,25
		6300	Dotacja celowa na pomoc finansową udzielaną między jednostkami samorządu terytorialnego na dofinansowanie własnych zadań inwestycyjnych i zakupów inwestycyjnych	773 865,25
			Budowa ciągu pieszo-rowerowego przy drodze powiatowej nr 1907G odcinek Mokre Łąki	333 865,25
			Przebudowa drogi 1907G poprzez budowę ciągu pieszo - rowerowego na odcinku Mirachowo - Strysza Buda	100 000,00
			Przebudowa drogi nr 1419G w m. Mirachowo	50 000,00
			Przebudowa odcinka drogi 1418G w miejscowości Kolonia poprzez wykonanie chodnika dla pieszych	90 000,00
			Przebudowa odcinka drogi 1924G poprzez wykonanie zatoki autobusowej i chodnika dla pieszych w miejscowości Mezowo	100 000,00
			Przebudowa odcinka drogi powiatowej nr P19246 w m. Prokowo poprzez wykonanie chodnika	50 000,00
			Rozbudowa sieci kanalizacji deszczowej wraz z budową wpustów ulicznych w m. Kiełpino	50 000,00
	60016		Drogi publiczne gminne	10 558 750,97
		6050	Wydatki inwestycyjne jednostek budżetowych	6 468 841,18
			Budowa chodnika ul. Dworcowa - Kiełpino (Fundusz Sołecki)	10 000,00
			Budowa chodnika ul. Słoneczne Wzgórze - Smętowo Chmieleńskie (Fundusz Sołecki)	0,00
			Budowa ciągu pieszo-jezdnego przy ul. Mściwoja w Kartuzach	250 000,00
			Budowa i przebudowa dróg na terenie gminy	2 055 780,00
			Budowa parkingu przy ul. Majkowskiego w Kartuzach	1 200 000,00
			Budowa ul. Pogodnej w Grzybnie	50 000,00

		Instalacja sygnalizacji świetlnej na skrzyżowaniu ul. 3 Maja i Mściwoja II	250 000,00
		Modernizacja drogi wewnętrznej na os.XX-lecia 11 (Budżet Obywatelski)	46 580,00
		Przebudowa drogi - Ręboszewo (Fundusz Sołecki)	16 000,00
		Przebudowa drogi - Sianowska Huta (Fundusz Sołecki)	15 379,30
		Przebudowa drogi gminnej - Sitno (Fundusz Sołecki)	4 366,10
		Przebudowa drogi na dz. 58 Kamienna Góra - Nowa Huta (Fundusz Sołecki)	21 356,78
		Przebudowa drogi na dz.127/2 - Głusino (Fundusz Sołecki)	18 764,00
		Przebudowa drogi na dz.62 - Kaliska (Fundusz Sołecki)	19 994,52
		Przebudowa ul. Jeziornej i Drobiarzy w Mezowie	210 000,00
		Przebudowa ul. M.Reja w Kartuzach	520 000,00
		Przebudowa ul. Na Wzgórzu - Brodnica Dolna (Fundusz Sołecki)	18 456,48
		Przebudowa ul. Przy Krzyżu - Kiełpino (Fundusz Sołecki)	30 000,00
		Przebudowa ul. Rybackiej - Grzybno (Fundusz Sołecki)	43 944,00
		Przebudowa ul. Topolowej w Borowie	1 610 000,00
		Zakup oraz montaż wiaty przystankowej w Burchardztwie	8 220,00
		Zakup parkometrów wraz z montażem	70 000,00
	6058	Wydatki inwestycyjne jednostek budżetowych	2 365 975,00
		Przebudowa drogi gminnej łączącej drogę wojewódzką nr 211 z drogą powiatową nr 1907G	2 365 975,00
	6059	Wydatki inwestycyjne jednostek budżetowych	1 723 934,79
		Przebudowa drogi gminnej łączącej drogę wojewódzką nr 211 z drogą powiatową nr 1907G	1 723 934,79
<b>630</b>		<b>Turystyka</b>	<b>3 443 942,96</b>
	63095	Pozostała działalność	3 443 942,96
	6050	Wydatki inwestycyjne jednostek budżetowych	1 991 964,88
		Budowa małej infrastruktury turystycznej nad kartuskimi jeziorami	1 450 000,00
		Kaszubska Trasa Rowerowa	541 964,88
		Pomorskie Szlaki Kajakowe	0,00
	6058	Wydatki inwestycyjne jednostek budżetowych	560 859,64
		Budowa małej infrastruktury turystycznej nad kartuskimi jeziorami	298 538,38
		Pomorskie Szlaki Kajakowe	262 321,26
	6059	Wydatki inwestycyjne jednostek budżetowych	881 118,44
		Budowa małej infrastruktury turystycznej nad kartuskimi jeziorami	716 826,45
		Pomorskie Szlaki Kajakowe	164 291,99
	6190	Dotacje celowe z budżetu jednostki samorządu terytorialnego, udzielone w trybie art.221 ustawy, na dofinansowanie inwestycji w ramach zadań zleconych do realizacji organizacjom prowadzącym działalność pożytku publicznego	10 000,00
		Poprawa atrakcyjności Szwajcarii Kaszubskiej poprzez uatrakcyjnienie oferty turystycznej na terenie miasta Kartuzy i miejscowości Kaliska	10 000,00
<b>700</b>		<b>Gospodarka mieszkaniowa</b>	<b>1 530 000,00</b>
	70005	Gospodarka gruntami i nieruchomościami	1 530 000,00
	6060	Wydatki na zakupy inwestycyjne jednostek budżetowych	1 300 000,00
		Wykup budynku PKP	300 000,00
		Wykup nieruchomości	1 000 000,00
	6210	Dotacje celowe z budżetu na finansowanie lub dofinansowanie kosztów realizacji inwestycji i zakupów inwestycyjnych samorządowych zakładów budżetowych	230 000,00



			Dotacja celowa dla ZGM (elewacja budynku przy ul. Jeziornej)	230 000,00
<b>750</b>			<b>Administracja publiczna</b>	<b>168 891,50</b>
	75023		Urzędy gmin (miast i miast na prawach powiatu)	168 891,50
		6050	Wydatki inwestycyjne jednostek budżetowych	91 000,00
			Przebudowa parteru budynku Urzędu	71 000,00
			Zakup i montaż klimatyzatora do serwerowni	20 000,00
		6060	Wydatki na zakupy inwestycyjne jednostek budżetowych	77 891,50
			Rozbudowa i modernizacja systemu konferencyjnego DEPUTY do obsługi posiedzeń RM"	3 911,00
			Zakup samochodu	73 980,50
<b>754</b>			<b>Bezpieczeństwo publiczne i ochrona przeciwpożarowa</b>	<b>1 707 859,69</b>
	75404		Komendy wojewódzkie Policji	42 500,00
		6170	Wpłaty jednostek na państwowy fundusz celowy na finansowanie lub dofinansowanie zadań inwestycyjnych	42 500,00
			Dofinansowanie zakupu samochodu	42 500,00
	75410		Komendy wojewódzkie Państwowej Straży Pożarnej	5 000,00
		6170	Wpłaty jednostek na państwowy fundusz celowy na finansowanie lub dofinansowanie zadań inwestycyjnych	5 000,00
			Dofinansowanie zakupu samochodu dla PSP w Kartuzach	5 000,00
	75412		Ochotnicze straże pożarne	1 507 024,99
		6050	Wydatki inwestycyjne jednostek budżetowych	957 000,00
			Rozbudowa budynku OSP w Mirachowie	882 000,00
			Rozbudowa strażnicy OSP w Prokowie (projekt)	40 000,00
			Ulepszenie samochodu pożarniczego będącego na wyposażeniu jednostki OSP w Sianowskiej Hucie	35 000,00
		6060	Wydatki na zakupy inwestycyjne jednostek budżetowych	28 803,99
			Sprzęt ratownictwa medycznego i technicznego dla OSP	310,00
			Zakup aparatu tlenowego dla OSP - Łapalice (Fundusz Sołecki)	6 000,00
			Zakup motopomp	0,00
			Zakup sprzętu dla OSP	9 679,00
			Zakup sprzętu dla OSP Dzierżąžno (Fundusz Sołecki)	4 814,99
			Zakup sprzętu dla OSP Staniszewo - kamera termowizyjna (Fundusz Sołecki)	8 000,00
		6230	Dotacje celowe z budżetu na finansowanie lub dofinansowanie kosztów realizacji inwestycji i zakupów inwestycyjnych jednostek nie zaliczanych do sektora finansów publicznych	521 221,00
			Dofinansowanie zakupu motopompy dla OSP w Pomieczyskiej Hucie	18 254,00
			Dofinansowanie zakupu samochodu dla OSP Staniszewo	469 992,00
			Zakup sprzętu ratowniczo - gasniczego dla jednostek OSP w gminie Kartuzy	32 975,00
	75416		Straż gminna (miejska)	103 000,00
		6060	Wydatki na zakupy inwestycyjne jednostek budżetowych	103 000,00
			Zakup samochodu dla Straży Miejskiej	103 000,00
	75495		Pozostała działalność	50 334,70
		6629	Dotacje celowe przekazane dla powiatu na inwestycje i zakupy inwestycyjne realizowane na podstawie porozumień (umów) między jednostkami samorządu terytorialnego	50 334,70
			Wsparcie systemu ratownictwa oraz zarządzania kryzysowego na terenie Powiatu Kartuskiego poprzez zakup specjalistycznego sprzętu na potrzeby jednostek KSRG	50 334,70
<b>801</b>			<b>Oświata i wychowanie</b>	<b>5 441 185,69</b>

80101		Szkoły podstawowe	4 894 427,69
	6050	Wydatki inwestycyjne jednostek budżetowych	437 391,74
		Adaptacja poddasza Szkoły Podstawowej w Pomieczyńskiej Hucie na cele użytkowe-etap II"	25 000,00
		Adaptacja poddasza Szkoły Podstawowej w Pomieczyńskiej Hucie na cele użytkowe-etap II" (Fundusz Sołecki)	15 609,74
		Modernizacja drogi wewnętrznej i chodnika na terenie ZKiW w Dzierżąźnie	33 451,00
		Modernizacja łazienek szkolnych - ZSO Nr 2 w Kartuzach	80 000,00
		Modernizacja łazienek i utworzenie gabinetów specjalistycznych - SP Grzybno	72 000,00
		Modernizacja poddasza w SP w Prokowie	20 000,00
		Monitoring wizyjny - ZKiW Brodnia Górna	18 066,68
		Montaż płotki na placu zabaw - SP Nr 2 w Kartuzach	15 896,00
		Montaż szlabanu drogowego - ZKiW Brodnica Górna	7 933,32
		Wykonanie części ogrodzenia terenu SP w Grzybnie	28 000,00
		Wykonanie projektu rozbudowy Szkoły Podstawowej w Dzierżąźnie	100 000,00
		Wymiana urządzeń aktywnych w placówkach oświatowych - SP Nr 1 w Kartuzach	7 872,00
		Wymiana urządzeń aktywnych w placówkach oświatowych - SP w Grzybnie	2 909,00
		Wymiana urządzeń aktywnych w placówkach oświatowych - SP w Kiełpinie	10 654,00
	6058	Wydatki inwestycyjne jednostek budżetowych	934 831,86
		Rozbudowa szkoły w Kiełpinie wraz z termomodernizacją w ramach projektu Kompleksowa modernizacja energetyczna budynków stanowiących własność Gminy Kartuzy - etap II	934 831,86
	6059	Wydatki inwestycyjne jednostek budżetowych	3 507 896,99
		Rozbudowa szkoły w Kiełpinie wraz z termomodernizacją w ramach projektu Kompleksowa modernizacja energetyczna budynków stanowiących własność Gminy Kartuzy - etap II	3 507 896,99
	6060	Wydatki na zakupy inwestycyjne jednostek budżetowych	14 307,00
		Wymiana urządzeń aktywnych w placówkach oświatowych - ZSO Nr 2 w Kartuzach	0,00
		Zakup kserokopiarki - SP Prokowo	6 507,00
		Zakup traktorka kosiarki - SP Nr 2 w Kartuzach	7 800,00
	6668	Zwroty dotacji oraz płatności wykorzystanych niezgodnie z przeznaczeniem lub wykorzystanych z naruszeniem procedur, o których mowa w art. 184 ustawy, pobranych nienależnie lub w nadmiernej wysokości, dotyczące wydatków majątkowych	0,10
		Termomodernizacja placówek oświatowych. Etap I	0,10
80104		Przedszkola	7 000,00
	6050	Wydatki inwestycyjne jednostek budżetowych	0,00
		Adaptacja i modernizacja pomieszczeń dla dzieci w wieku przedszkolnym w Brodnicy Górnej	0,00
		Adaptacja placu zabaw na cele edukacji przedszkolnej w Brodnicy Górnej	0,00
	6060	Wydatki na zakupy inwestycyjne jednostek budżetowych	7 000,00
		Zakup zmywarki - Akademia Przedszkolaka	7 000,00
80110		Gimnazja	360 000,00
	6050	Wydatki inwestycyjne jednostek budżetowych	360 000,00
		Modernizacja budynku po byłym Gimnazjum Nr 1	360 000,00
80113		Dowożenie uczniów do szkół	163 000,00
	6060	Wydatki na zakupy inwestycyjne jednostek budżetowych	163 000,00
		Zakup busa do przewozu osób niepełnosprawnych	163 000,00

	80148		Stołówki szkolne i przedszkolne	16 758,00
		6060	Wydatki na zakupy inwestycyjne jednostek budżetowych	16 758,00
			Zakup zmywarki komputerowej - SP Nr 2	16 758,00
<b>851</b>			<b>Ochrona zdrowia</b>	<b>146 000,00</b>
	85111		Szpital ogólny	46 000,00
		6050	Wydatki inwestycyjne jednostek budżetowych	46 000,00
			Zakup myjni endoskopowo-chemiczno-termicznej na potrzeby pracowni endoskopowej PCZ Sp. z o.o. w Kartuzach wraz z montażem i dostawą	46 000,00
		6060	Wydatki na zakupy inwestycyjne jednostek budżetowych	0,00
			Zakup myjni endoskopowo-chemiczno-termicznej na potrzeby pracowni endoskopowej PCZ Sp. z o.o. w Kartuzach	0,00
	85117		Zakłady opiekuńczo-lecznicze i pielęgnacyjno-opiekuńcze	100 000,00
		6190	Dotacje celowe z budżetu jednostki samorządu terytorialnego, udzielone w trybie art.221 ustawy, na dofinansowanie inwestycji w ramach zadań zleconych do realizacji organizacjom prowadzącym działalność pożytku publicznego	100 000,00
			Budowa hospicjum	100 000,00
<b>852</b>			<b>Pomoc społeczna</b>	<b>727 872,16</b>
	85202		Domy pomocy społecznej	452 620,16
		6058	Wydatki inwestycyjne jednostek budżetowych	111 482,86
			Termomodernizacja Ośrodka Geriatrycznego w Sianowie w ramach projektu Kompleksowa modernizacja energetyczna budynków stanowiących własność Gminy Kartuzy-etap II	111 482,86
		6059	Wydatki inwestycyjne jednostek budżetowych	341 137,30
			Termomodernizacja Ośrodka Geriatrycznego w Sianowie w ramach projektu Kompleksowa modernizacja energetyczna budynków stanowiących własność Gminy Kartuzy-etap II	341 137,30
	85219		Ośrodki pomocy społecznej	275 252,00
		6050	Wydatki inwestycyjne jednostek budżetowych	115 252,00
			Modernizacja lokalu na ul. Parkowej	115 252,00
		6060	Wydatki na zakupy inwestycyjne jednostek budżetowych	160 000,00
			Zakup samochodu dla GOPS	160 000,00
<b>853</b>			<b>Pozostałe zadania w zakresie polityki społecznej</b>	<b>9 750 317,67</b>
	85395		Pozostała działalność	9 750 317,67
		6058	Wydatki inwestycyjne jednostek budżetowych	3 023 177,25
			Kompleksowa Rewitalizacja Centrum Kartuz	3 023 177,25
		6059	Wydatki inwestycyjne jednostek budżetowych	5 659 056,52
			Kompleksowa Rewitalizacja Centrum Kartuz	5 659 056,52
		6208	Dotacje celowe w ramach programów finansowanych z udziałem środków europejskich oraz środków, o których mowa w art. 5 ust. 1 pkt 3 oraz ust. 3 pkt 5 i 6 ustawy, lub płatności w ramach budżetu środków europejskich, z wyłączeniem wydatków klasyfikowanych w paragrafie 625	1 060 709,00
			Kompleksowa Rewitalizacja Centrum Kartuz	1 060 709,00
		6668	Zwroty dotacji oraz płatności wykorzystanych niezgodnie z przeznaczeniem lub wykorzystanych z naruszeniem procedur, o których mowa w art. 184 ustawy, pobranych nienależnie lub w nadmiernej wysokości, dotyczące wydatków majątkowych	7 374,90
			Kompleksowa Rewitalizacja Centrum Kartuz	7 374,90
<b>900</b>			<b>Gospodarka komunalna i ochrona środowiska</b>	<b>12 185 899,18</b>
	90001		Gospodarka ściekowa i ochrona wód	11 520 410,35
		6050	Wydatki inwestycyjne jednostek budżetowych	4 950 000,00
			Budowa kanalizacji deszczowej w Brodnicy Górnej (ul. Kamienna)	400 000,00

		Budowa kanalizacji deszczowej w Kiełpinie (ul.Kolejowa)	350 000,00
		Budowa kanalizacji sanitarnej w Brodnicy Górnej	1 000 000,00
		Budowa kanalizacji sanitarnej w Łapalicach	0,00
		Budowa kanalizacji sanitarnej w miejscowościach Dzierżążno, Mezowo, Kaliska, Kiełpino	3 200 000,00
	6058	Wydatki inwestycyjne jednostek budżetowych	2 654 132,56
		Kompleksowe uporządkowanie gospodarki ściekowej na terenie aglomeracji Chmielno poprzez rozbudowę sieci kanalizacji sanitarnej oraz modernizację oczyszczalnim ścieków	0,00
		Zagospodarowanie wód deszczowych w mieście Kartuzy, w celu poprawy retencyjności zlewni i ochrony przed zmianami klimatu	2 654 132,56
	6059	Wydatki inwestycyjne jednostek budżetowych	3 916 277,79
		Kompleksowe uporządkowanie gospodarki ściekowej na terenie aglomeracji Chmielno poprzez rozbudowę sieci kanalizacji sanitarnej oraz modernizację oczyszczalnim ścieków	0,00
		Zagospodarowanie wód deszczowych w mieście Kartuzy, w celu poprawy retencyjności zlewni i ochrony przed zmianami klimatu	3 916 277,79
90005		Ochrona powietrza atmosferycznego i klimatu	77 400,00
	6230	Dotacje celowe z budżetu na finansowanie lub dofinansowanie kosztów realizacji inwestycji i zakupów inwestycyjnych jednostek nie zaliczanych do sektora finansów publicznych	77 400,00
		Obniżenie zanieczyszczeń środowiska poprzez modernizację źródeł ciepła w budynkach wielorodzinnych w mieście Kartuzy	77 400,00
90095		Pozostała działalność	588 088,83
	6050	Wydatki inwestycyjne jednostek budżetowych	0,00
		Budowa targowiska przeznaczonego na cele promocji lokalnych produktów przy ul. Szkolnej w Kartuzach	0,00
	6058	Wydatki inwestycyjne jednostek budżetowych	366 119,48
		Budowa targowiska przeznaczonego na cele promocji lokalnych produktów przy ul. Szkolnej w Kartuzach	366 119,48
	6059	Wydatki inwestycyjne jednostek budżetowych	209 269,35
		Budowa targowiska przeznaczonego na cele promocji lokalnych produktów przy ul. Szkolnej w Kartuzach	209 269,35
	6060	Wydatki na zakupy inwestycyjne jednostek budżetowych	8 700,00
		Zakup kontenera magazynowego - Prokowo (Fundusz Sołecki)	8 700,00
	6230	Dotacje celowe z budżetu na finansowanie lub dofinansowanie kosztów realizacji inwestycji i zakupów inwestycyjnych jednostek nie zaliczanych do sektora finansów publicznych	4 000,00
		Modernizacja systemów grzewczych - Czyste Powietrze Pomorza	4 000,00
<b>921</b>		<b>Kultura i ochrona dziedzictwa narodowego</b>	<b>428 600,00</b>
	92116	Biblioteki	140 000,00
	6220	Dotacje celowe z budżetu na finansowanie lub dofinansowanie kosztów realizacji inwestycji i zakupów inwestycyjnych innych jednostek sektora finansów publicznych	140 000,00
		Adaptacja pomieszczeń na cele biurowe i magazyn książek	140 000,00
	92118	Muzea	200 000,00
	6220	Dotacje celowe z budżetu na finansowanie lub dofinansowanie kosztów realizacji inwestycji i zakupów inwestycyjnych innych jednostek sektora finansów publicznych	200 000,00
		Zmiana sposobu użytkowania poddasza budynku gospodarczego na cele ekspozycji	200 000,00
	92195	Pozostała działalność	88 600,00
	6050	Wydatki inwestycyjne jednostek budżetowych	40 000,00
		Ławka Niepodległości dla samorządów	40 000,00
	6060	Wydatki na zakupy inwestycyjne jednostek budżetowych	48 600,00
		Nabycie parowozu na cele muzealne	34 100,00
		Zakup nagłośnienia - Borowo (Fundusz Sołecki)	6 000,00



		Zakup nagłośnienia - Prokowo (Fundusz Sołecki)	8 500,00
926		<b>Kultura fizyczna</b>	<b>8 158 637,71</b>
	92601	Obiekty sportowe	5 792 330,00
		6050 Wydatki inwestycyjne jednostek budżetowych	5 792 330,00
		Budowa kompleksu lekkoatletycznego i przebudowa boiska piłkarskiego na Stadionie Miejskim w Kartuzach	5 221 330,00
		Budowa wielofunkcyjnych boisk	316 000,00
		Hala sportowa w Kartuzach - dokumentacja	115 020,00
		Sala sportowa w Brodnicy Górnej - dokumentacja	139 980,00
		6059 Wydatki inwestycyjne jednostek budżetowych	0,00
		Budowa wielofunkcyjnych boisk	0,00
	92695	Pozostała działalność	2 366 307,71
		6050 Wydatki inwestycyjne jednostek budżetowych	2 366 307,71
		Budowa oświetlenia na placu zabaw w Smętowie Chmieleńskim (Fundusz Sołecki)	19 500,00
		Budowa Otwartych Stref Aktywności (Dzierżążno, Kiełpino, Łapalice, Kartuzy, Mirachowo)	813 000,00
		Budowa skate-parku w Parku Solidarności	550 000,00
		Doposażenie placu zabaw (o/Wybickiego 23-26/25-24)(Budżet Obywatelski)	49 200,00
		Doposażenie placu zabawa (o/Derdowskiego) (Budżet Obywatelski)	49 200,00
		Modernizacja placu zabaw wraz z wyposażeniem przy ul. Chmieleńskiej (Budżet Obywatelski)	50 000,00
		Modernizacja pływalni Neczk	40 000,00
		Modernizacja terenu rekreacyjnego - Mirachowo (Fundusz Sołecki)	43 944,00
		Zagospodarowanie terenów rekreacyjnych w gminie Kartuzy	500 000,00
		Zagospodarowanie terenu rekreacyjnego - Bącz (Fundusz Sołecki)	20 126,35
		Zagospodarowanie terenu rekreacyjnego - Borowo (Fundusz Sołecki)	22 944,00
		Zagospodarowanie terenu rekreacyjnego - Dzierżążno (Fundusz Sołecki)	33 340,00
		Zagospodarowanie terenu rekreacyjnego - Kolonia (Fundusz Sołecki)	38 000,00
		Zagospodarowanie terenu rekreacyjnego - Łapalice (Fundusz Sołecki)	34 944,00
		Zagospodarowanie terenu rekreacyjnego - Mezowo (Fundusz Sołecki)	33 000,00
		Zagospodarowanie terenu rekreacyjnego - Prokowo (Fundusz Sołecki)	11 000,00
		Zagospodarowanie terenu rekreacyjnego - Sianowo (Fundusz Sołecki)	20 531,46
		Zagospodarowanie terenu rekreacyjnego - Sianowska Huta (Fundusz Sołecki)	4 000,00
		Zagospodarowanie terenu rekreacyjnego - Sitno (Fundusz Sołecki)	15 633,90
		Zagospodarowanie terenu rekreacyjnego - Staniszewo (Fundusz Sołecki)	17 944,00
<b>Razem</b>			<b>68 382 429,55</b>

**Dochody i wydatki na zadania finansowane  
z budżetu Unii Europejskiej w 2018 roku**

Nazwa programu	Dział	Rozdział	Dochody	Wydatki
Budowa węzła integracyjnego Kartuzy wraz z trasami dojazdowymi	600	60002	4 227 379,69	11 743 151,03
			w tym: bieżące	0,00
			majątkowe	4 227 379,69
Przebudowa drogi gminnej łączącej drogę wojewódzką nr 211 z drogą powiatową nr 1907G	600	60016	2 365 975,00	4 089 909,79
			w tym: bieżące	0,00
			majątkowe	2 365 975,00
Pomorskie Szlaki Kajakowe	630	63095	220 000,00	426 613,25
			w tym: bieżące	0,00
			majątkowe	220 000,00
Budowa małej infrastruktury turystycznej nad kartuskimi jeziorami	630	63095	300 000,00	1 020 309,43
			w tym: bieżące	0,00
			majątkowe	300 000,00
Wsparcie systemu ratownictwa oraz zarządzania kryzysowego na terenie Powiatu Kartuskiego poprzez zakup specjalistycznego sprzętu na potrzeby jednostek KSRG	754	75495	0,00	50 334,70
			w tym: bieżące	0,00
			majątkowe	0,00
„Proeuropejskie inicjatywy nauczycieli, wzorem dla nowych pokoleń młodych Kaszubów”	801	80101	18 917,04	44 270,00
			w tym: bieżące	18 917,04
			majątkowe	0,00
Building Bridges – Budowanie mostów	801	80101	40 389,92	33 278,00
			w tym: bieżące	40 389,92
			majątkowe	0,00
Kompleksowa modernizacja energetyczna budynków stanowiących własność Gminy Kartuzy - etap I (Termomodernizacja SP Nr 1, SP w Kolonii, ZKiW oraz przedszkola w Brodnicy Górnej)	801	80101	468 102,64	0,10
			w tym: bieżące	0,00
			majątkowe	468 102,64
Kompleksowa modernizacja energetyczna budynków stanowiących własność Gminy Kartuzy - etap II (SP w Kiełpinie)	801	80101	769 466,85	4 442 728,85
			w tym: bieżące	0,00
			majątkowe	769 466,85
Kompleksowa modernizacja energetyczna budynków stanowiących własność Gminy Kartuzy - etap II (Ośrodek Geriatryczny w Sianowie)	852	85202	0,00	452 620,16
			w tym: bieżące	0,00
			majątkowe	0,00
Rozwój Usług Społecznych na terenie powiatu kartuskiego	852	85214	0,00	16 934,33
			w tym: bieżące	0,00
				16 934,33

			majątkowe	0,00	0,00
Szukam...Znajduję...Pracuję...	852/853	85214/85395		888 775,98	1 332 586,93
			w tym: bieżące	888 775,98	1 332 586,93
			majątkowe	0,00	0,00
Szukam...Znajduję...Pracuję... II	852/853	85214/85395		68 878,16	68 878,16
			w tym: bieżące	68 878,16	68 878,16
			majątkowe	0,00	0,00
Centrum Usług Społecznych	853	85395		110 949,62	128 923,08
			w tym: bieżące	110 949,62	128 923,08
			majątkowe	0,00	0,00
Klub Integracji Społecznej	853	85395		637 039,42	751 657,05
			w tym: bieżące	637 039,42	751 657,05
			majątkowe	0,00	0,00
Profesjonalizacja pomocy społecznej w Gminie Kartuzy	853	85395		0,00	115 229,85
			w tym: bieżące	0,00	115 229,85
			majątkowe	0,00	0,00
Aktywizacja społeczno - zawodowa mieszkańców Powiatu Kartuskiego dotkniętych i zagrożonych ubóstwem i wykluczeniem społecznym	853	85395		241 830,00	495 439,75
			w tym: bieżące	241 830,00	495 439,75
			majątkowe	0,00	0,00
„Szkoła nowych możliwości – rozwój kompetencji kluczowych niezbędnych na rynku pracy uczniów i nauczycieli gminy Kartuzy”	853	85395		2 319 792,58	2 635 981,00
			w tym: bieżące	2 319 792,58	2 635 981,00
			majątkowe	0,00	0,00
„Utworzenie dodatkowych miejsc przedszkolnych w Ośrodkach Wychowania Przedszkolnego na terenie gminy Kartuzy”	853	85395		347 785,14	1 399 229,25
			w tym: bieżące	347 785,14	1 399 229,25
			majątkowe	0,00	0,00
Kompleksowa Rewitalizacja Centrum Kartuz	853	85395		4 172 267,67	9 885 912,67
			w tym: bieżące	0,00	135 595,00
			majątkowe	4 172 267,67	9 750 317,67
Zagospodarowanie wód deszczowych w mieście Kartuzy, w celu poprawy retencyjności zlewni i ochrony przed zmianami klimatu	900	90001		2 016 371,44	6 578 405,35
			w tym: bieżące	0,00	7 995,00
			majątkowe	2 016 371,44	6 570 410,35
Kompleksowe uporządkowanie gospodarki ściekowej na terenie aglomeracji Chmielno poprzez rozbudowę sieci kanalizacji sanitarnej oraz modernizację oczyszczalni ścieków	900	90001		0,00	0,00
			w tym: bieżące	0,00	0,00
			majątkowe	0,00	0,00
Przebudowa targowiska przeznaczonego na cele promocji lokalnych produktów przy ul. Szkolnej w Kartuzach	900	90095		368 092,00	579 661,83
			w tym: bieżące	0,00	4 273,00
			majątkowe	368 092,00	575 388,83
<b>Razem</b>				<b>19 582 013,15</b>	<b>46 292 054,56</b>
razem bieżące				4 674 357,86	7 182 215,00
razem majątkowe				14 907 655,29	39 109 839,56
Suma				<b>19 582 013,15</b>	<b>46 292 054,56</b>



## Uzasadnienie

**Zmiana dochodów:** zwiększenie o kwotę 610.006,18 zł. Plan po zmianie wynosi 181.900.659,52 zł, w tym dochody bieżące 164.064.202,03 zł, a dochody majątkowe 17.836.457,49 zł.

Zmiany w planie dochodów dotyczą, m.in.:

### **Dział 758 – Różne rozliczenia**

Zwiększa się o 139.693 zł dochody z tytułu dotacji przeznaczonej na zwrot części wydatków wykonanych w ramach funduszu sołeckiego w 2017 roku.

Zwiększa się o 315.045 zł dochody z tytułu zwiększenia części oświatowej subwencji ogólnej.

### **Dział 853 - Pozostałe zadania w zakresie polityki społecznej**

Zwiększa się o 68.878,16 zł dochody z tytułu dotacji na zadanie "Szukam ... Znajduję ... Pracuję ... II", w związku z podpisaniem umowy o dofinansowanie.

Pozostałe zmiany wynikają z przeniesienia dochodów między działami, rozdziałami i paragrafami.

**Zmiana wydatków:** zwiększenie o kwotę 610.006,18 zł. Plan po zmianie wynosi 231.529.485,45 zł, w tym wydatki bieżące 163.147.055,90 zł, a wydatki majątkowe 68.382.429,55 zł.

Zmiany w planie wydatków dotyczą, m.in.:

### **Dział 630 - Turystyka**

Zwiększa się o 13.000 zł wydatki majątkowe na zadanie „Pomorskie Szlaki Kajakowe”, związane z oznakowaniem szlaku.

### **Dział 750 – Administracja publiczna**

Zwiększa się o 6.800 zł wydatki bieżące na utrzymanie Rady Miejskiej.

Zwiększa się o 20.492 zł wydatki bieżące na wymianę wyeksploatowanych urządzeń energetycznych zasilających budynek urzędu (elementy głównej szafy elektrycznej).

Zwiększa się o 20.000 zł wydatki majątkowe na „Zakup wraz z montażem klimatyzatora do

serwerowni”.

Zwiększa się o 3.911 zł wydatki majątkowe na zadanie „Rozbudowa i modernizacja systemu konferencyjnego DEPUTY do obsługi posiedzeń Rady Miejskiej”.

#### **Dział 754 - Bezpieczeństwo publiczne i ochrona przeciwpożarowa**

Zwiększa się o 37.815 zł wydatki bieżące wypłatę ekwiwalentu pieniężnego za udział w działaniach ratowniczo – gaśniczych jednostek OSP gminy Kartuzy za III kwartał 2018r.

#### **Dział 801 - Oświata i wychowanie**

Zwiększa się wydatki bieżące i majątkowe na utrzymanie szkół Gminy Kartuzy, w tym również o otrzymaną subwencję oświatową w wysokości 315.045 zł na zakup pomocy szkolnych i dydaktycznych dla szkół.

#### **Dział 852 – Pomoc społeczna**


Zwiększa się o 205.000 zł wydatki bieżące na opłacenie usług opiekuńczych za miesiąc listopad i grudzień 2018r.

#### **Dział 853 - Pozostałe zadania w zakresie polityki społecznej**

Zwiększa się o 68.878,16 zł wydatki bieżące na zadanie "Szukam ... Znajduję ... Pracuję ... II".

Pozostałe zmiany wynikają z przeniesienia wydatków między działami, rozdziałami i grupami.

Sporz. M.Woelke

SKARBNIK KARTUZ  
  
Alicja Szwaba

**UCHWAŁA NR III/.../2018**  
**RADY MIEJSKIEJ W KARTUZACH**

Z DNIA 12 GRUDNIA 2018 R.

**w sprawie: aktualizacji Wieloletniej Prognozy Finansowej Gminy Kartuzy na lata 2018-2028**

Na podstawie art.18 ust.2 pkt 15 ustawy z dnia 8 marca 1990r. o samorządzie gminnym (t.j. Dz.U. z 2018r., poz.994 ze zm.) oraz art.231 ust.1 ustawy z dnia 27 sierpnia 2009r. o finansach publicznych (t.j. Dz.U. z 2017r., poz.2077 ze zm.)

**Rada Miejska w Kartuzach**  
**na wniosek Burmistrza Kartuz**  
**uchwała, co następuje:**

**§ 1.**

Aktualizuje się Wieloletnią Prognozę Finansową Gminy Kartuzy na lata 2018 - 2028, zgodnie z załącznikiem Nr 1 do uchwały.

**§ 2.**

Aktualizuje się wykaz przedsięwzięć realizowanych w latach 2018 - 2021 zgodnie z załącznikiem Nr 2 do uchwały.

**§ 3.**

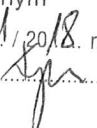
Wykonanie uchwały powierza się Burmistrzowi Kartuz.

**§ 4.**

Uchwała wchodzi w życie z dniem podjęcia.

Przewodniczący Rady  
Miejskiej w Kartuzach

**Mariusz Treder**

zatwierdzam pod względem  
formalno-prawnym  
RP 07 ..... r.  
data: 30.11.2018... podpis: 

**Wieloletnia Prognoza Finansowa Gminy Kartuzy  
na lata 2018 - 2028**

		Wyszczególnienie							
Lp.		2018	2019	2020	2021	2022	2023	2024	2025
<b>1</b>	<b>Dochoady ogółem</b>	<b>181 900 659,52</b>	<b>174 489 553,22</b>	<b>157 138 599,53</b>	<b>149 770 793,52</b>	<b>150 234 833,64</b>	<b>148 825 735,10</b>	<b>149 881 856,54</b>	<b>149 661 646,53</b>
1.1	Dochoady bieżące	164 064 202,03	160 722 047,74	150 590 598,13	149 327 151,59	149 697 430,89	148 380 763,25	149 342 841,58	149 215 339,76
1.1.1	dochoady z tytułu udziału we wpływach z podatku dochodowego od osób fizycznych	23 494 583,30	20 950 531,99	21 007 383,59	21 064 403,74	21 121 598,96	21 178 963,75	21 236 500,65	21 294 210,15
1.1.2	dochoady z tytułu udziału we wpływach z podatku dochodowego od osób prawnych	550 000,00	554 964,86	556 629,76	558 299,65	559 974,55	561 654,47	563 339,43	565 029,45
1.1.3	podatki i opłaty	22 507 256,00	20 669 625,02	20 731 633,90	20 793 828,80	20 856 210,28	20 918 778,92	20 981 479,87	21 044 479,86
1.1.3.1	z podatku od nieruchomości	11 100 000,00	11 100 000,00	11 200 000,00	11 200 000,00	11 300 000,00	11 300 000,00	11 400 000,00	11 400 000,00
1.1.4	z subwencji ogólnej	46 763 136,00	48 118 915,18	48 600 104,33	49 086 105,37	49 576 966,43	49 072 736,09	49 573 463,45	50 079 198,09
1.1.5	z tytułu dotacji i środków przeznaczonych na cele bieżące	58 517 906,90	49 676 327,08	49 775 679,74	49 875 231,10	49 974 981,56	49 074 931,53	49 175 081,39	49 275 431,55
1.2	Dochoady majątkowe, w tym	17 836 457,49	13 767 505,48	6 548 001,40	443 640,93	537 402,75	444 971,85	539 014,96	446 306,77
1.2.1	ze sprzedaży majątku	687 559,00	442 313,99	535 795,36	443 640,93	537 402,75	444 971,85	539 014,96	446 306,77
1.2.2	z tytułu dotacji oraz środków przeznaczonych na inwestycje	16 863 206,49	4 177 343,99	2 012 206,04	0,00	0,00	0,00	0,00	0,00
<b>2</b>	<b>Wydatki ogółem</b>	<b>231 529 485,45</b>	<b>170 621 710,22</b>	<b>149 288 052,53</b>	<b>144 053 180,52</b>	<b>140 241 891,64</b>	<b>139 022 668,10</b>	<b>141 113 525,94</b>	<b>141 779 627,53</b>
2.1	Wydatki bieżące, w tym:	163 147 055,90	130 737 718,73	133 140 846,49	131 503 488,16	131 343 024,09	131 995 941,49	133 927 512,98	133 768 992,17
2.1.1	z tytułu poręczeń i gwarancji	0,00	0,00	0,00	0,00	0,00	0,00	0,00	0,00
2.1.1.1	w tym: gwarancje i poręczenia podlegające wyłączeniu z limitu spłaty zobowiązań, o którym mowa w art. 243 ustawy	0,00	0,00	0,00	0,00	0,00	0,00	0,00	0,00
2.1.2	na spłatę przejętych zobowiązań samodzielnego publicznego zakładu opieki zdrowotnej przekształconego na zasadach określonych w przepisach o działalności leczniczej, w wysokości w jakiej nie podlegają sfinansowaniu dotacją z budżetu państwa	0,00	0,00	0,00	0,00	0,00	0,00	0,00	0,00
2.1.3	wydatki na obsługę długu, w tym:	1 800 000,00	1 965 983,00	1 653 473,00	1 309 636,00	1 098 659,00	930 661,00	680 957,00	486 394,00
2.1.3.1	odsutki i dyskonta określone w art. 243 ust. 1 ustawy, w tym:	1 800 000,00	1 965 983,00	1 653 473,00	1 309 636,00	1 098 659,00	930 661,00	680 957,00	486 394,00
2.1.3.1.1	odsutki i dyskonta podlegające wyłączeniu z limitu spłaty zobowiązań, o którym mowa w art. 243 ustawy, w terminie nie dłuższym niż 90 dni po zakończeniu programu, projektu lub zadania i otrzymaniu refundacji z tych środków (bez odsutek i dyskonta od zobowiązań na wkład krajowy)	0,00	0,00	0,00	0,00	0,00	0,00	0,00	0,00
2.1.3.1.2	odsutki i dyskonta podlegające wyłączeniu z limitu spłaty zobowiązań, o którym mowa w art. 243 ustawy, z tytułu zobowiązań zaciąganych na wkład krajowy	0,00	0,00	0,00	0,00	0,00	0,00	0,00	0,00
2.2	Wydatki majątkowe	68 382 429,55	39 883 991,49	16 147 206,04	12 549 693,36	8 898 867,55	7 026 726,61	7 185 812,56	8 010 635,36
<b>3</b>	<b>Wynik budżetu</b>	<b>-49 628 825,93</b>	<b>3 867 843,00</b>	<b>7 850 547,00</b>	<b>5 717 612,00</b>	<b>9 992 942,00</b>	<b>9 803 067,00</b>	<b>8 768 531,00</b>	<b>7 882 019,00</b>
<b>4</b>	<b>Przychody budżetu</b>	<b>55 683 748,93</b>	<b>3 000 000,00</b>	<b>0,00</b>	<b>0,00</b>	<b>0,00</b>	<b>0,00</b>	<b>0,00</b>	<b>0,00</b>
4.1	Nadwyżka budżetowa z lat ubiegłych	0,00	0,00	0,00	0,00	0,00	0,00	0,00	0,00
4.1.1	w tym na pokrycie deficytu budżetu	0,00	0,00	0,00	0,00	0,00	0,00	0,00	0,00
4.2	Wolne środki, o których mowa w art. 217 ust.2 pkt 6 ustawy	23 683 748,93	0,00	0,00	0,00	0,00	0,00	0,00	0,00
4.2.1	w tym na pokrycie deficytu budżetu	23 683 748,93	0,00	0,00	0,00	0,00	0,00	0,00	0,00
4.3	Kredyty, pożyczki, emisja papierów wartościowych	32 000 000,00	3 000 000,00	0,00	0,00	0,00	0,00	0,00	0,00
4.3.1	w tym na pokrycie deficytu budżetu	25 945 077,00	0,00	0,00	0,00	0,00	0,00	0,00	0,00
4.4	Inne przychody niezwiązane z zaciąganiem długu	0,00	0,00	0,00	0,00	0,00	0,00	0,00	0,00
4.4.1	w tym na pokrycie deficytu budżetu	0,00	0,00	0,00	0,00	0,00	0,00	0,00	0,00
<b>5</b>	<b>Rozchody budżetu</b>	<b>6 054 923,00</b>	<b>6 867 843,00</b>	<b>7 850 547,00</b>	<b>5 717 612,00</b>	<b>9 992 942,00</b>	<b>9 803 067,00</b>	<b>8 768 531,00</b>	<b>7 882 019,00</b>
5.1	Spłaty rat kapitałowych kredytów i pożyczek oraz wykup papierów wartościowych	6 054 923,00	6 867 843,00	7 850 547,00	5 717 612,00	9 992 942,00	9 803 067,00	8 768 531,00	7 882 019,00
5.1.1	w tym łączna kwota przypadających na dany rok kwot ustawowych wyłączeń z limitu spłaty zobowiązań, o którym mowa w art. 243 ustawy, z tego:	0,00	0,00	0,00	0,00	0,00	0,00	0,00	0,00
5.1.1.1	kwota przypadających na dany rok kwot ustawowych wyłączeń określonych w art. 243 ust. 3 ustawy	0,00	0,00	0,00	0,00	0,00	0,00	0,00	0,00
5.1.1.2	kwota przypadających na dany rok kwot ustawowych wyłączeń określonych w art. 243 ust. 3a ustawy	0,00	0,00	0,00	0,00	0,00	0,00	0,00	0,00
5.1.1.3	kwota przypadających na dany rok kwot ustawowych wyłączeń innych niż określone w art. 243 ustawy	0,00	0,00	0,00	0,00	0,00	0,00	0,00	0,00
5.2	Inne rozchody niezwiązane ze spłatą długu	0,00	0,00	0,00	0,00	0,00	0,00	0,00	0,00
<b>6</b>	<b>Kwota długu</b>	<b>74 500 468,00</b>	<b>70 632 625,00</b>	<b>62 782 078,00</b>	<b>57 064 466,00</b>	<b>47 071 524,00</b>	<b>37 268 457,00</b>	<b>28 499 926,00</b>	<b>20 617 907,00</b>
7	Kwota zobowiązań wynikających z przejęcia przez jednostkę samorządu terytorialnego zobowiązań po likwidowanych i przekształconych jednostkach zaliczanych do sektora finansów publicznych	0,00	0,00	0,00	0,00	0,00	0,00	0,00	0,00
<b>8</b>	<b>Relacja zrównoważenia wydatków do przychodów, o której mowa w art. 242 ustawy</b>	<b>x</b>	<b>x</b>	<b>x</b>	<b>x</b>	<b>x</b>	<b>x</b>	<b>x</b>	<b>x</b>
8.1	Różnica między dochodami bieżącymi a wydatkami bieżącymi	917 146,13	29 984 329,01	17 449 751,64	17 823 663,43	18 354 406,80	16 384 821,76	15 415 328,60	15 446 347,59

Lp.	Wyszczególnienie	2018	2019	2020	2021	2022	2023	2024	2025
8.2	Różnica między dochodami bieżącymi, skorygowanymi o środki a wydatkami bieżącymi, pomniejszonymi o wydatki	24 600 895,06	29 984 329,01	17 449 751,64	17 823 663,43	18 354 406,80	16 384 821,76	15 415 328,60	15 446 347,59
9	<b>Wskaźnik spłaty zobowiązań</b>	x	x	x	x	x	x	x	x
9.1	Wskaźnik planowanej łącznej kwoty spłaty zobowiązań, o której mowa w art. 243 ust. 1 ustawy, do dochodów, bez uwzględnienia zobowiązań związku współtworzonego przez jednostkę samorządu terytorialnego i bez uwzględnienia ustawowych wyłączeń przypadających na dany rok	4,32%	5,06%	6,05%	4,69%	7,38%	7,21%	6,30%	5,59%
9.2	Wskaźnik planowanej łącznej kwoty spłaty zobowiązań, o której mowa w art. 243 ust. 1 ustawy, do dochodów, bez uwzględnienia zobowiązań związku współtworzonego przez jednostkę samorządu terytorialnego, po uwzględnieniu ustawowych wyłączeń przypadających na dany rok	4,32%	5,06%	6,05%	4,69%	7,38%	7,21%	6,30%	5,59%
9.3	Kwota zobowiązań związku współtworzonego przez jednostkę samorządu terytorialnego przypadających do spłaty w danym roku budżetowym, podlegająca doliczeniu zgodnie z art. 244 ustawy	0,00	0,00	0,00	0,00	0,00	0,00	0,00	0,00
9.4	Wskaźnik planowanej łącznej kwoty spłaty zobowiązań, o której mowa w art. 243 ust. 1 ustawy, do dochodów, po uwzględnieniu zobowiązań związku współtworzonego przez jednostkę samorządu terytorialnego oraz po uwzględnieniu ustawowych wyłączeń przypadających na dany rok	4,32%	5,06%	6,05%	4,69%	7,38%	7,21%	6,30%	5,59%
9.5	Wskaźnik dochodów bieżących powiększonych o dochody ze sprzedaży majątku oraz pomniejszonych o wydatki bieżące, do dochodów budżetu, ustalony dla danego roku (wskaźnik jednoroczny)	0,88%	17,44%	11,45%	12,20%	12,57%	11,31%	10,64%	10,62%
9.6	Dopuszczalny wskaźnik spłaty zobowiązań określony w art. 243 ustawy, po uwzględnieniu ustawowych wyłączeń, obliczony w oparciu o wykonanie roku poprzedzającego pierwszy rok prognozy (wskaźnik ustalony w oparciu o średnią arytmetyczną z 3 poprzednich lat)	9,29%	5,20%	6,59%	9,92%	13,70%	12,07%	12,03%	11,51%
9.6.1	Dopuszczalny wskaźnik spłaty zobowiązań określony w art. 243 ustawy, po uwzględnieniu ustawowych wyłączeń, obliczony w oparciu o wykonanie roku poprzedzającego pierwszy rok prognozy (wskaźnik ustalony w oparciu o średnią arytmetyczną z 3 poprzednich lat)	11,53%	7,43%	8,83%	9,92%	13,70%	12,07%	12,03%	11,51%
9.7	Informacja o spełnieniu wskaźnika spłaty zobowiązań określonego w art. 243 ustawy, po uwzględnieniu zobowiązań związku współtworzonego przez jednostkę samorządu terytorialnego oraz po uwzględnieniu ustawowych wyłączeń, obliczonego w oparciu o plan 3 kwartałów roku poprzedzającego rok budżetowy	Spełniona	Spełniona	Spełniona	Spełniona	Spełniona	Spełniona	Spełniona	Spełniona
9.7.1	Informacja o spełnieniu wskaźnika spłaty zobowiązań określonego w art. 243 ustawy, po uwzględnieniu zobowiązań związku współtworzonego przez jednostkę samorządu terytorialnego oraz po uwzględnieniu ustawowych wyłączeń, obliczonego w oparciu o wykonanie roku poprzedzającego rok budżetowy	Spełniona	Spełniona	Spełniona	Spełniona	Spełniona	Spełniona	Spełniona	Spełniona
10	<b>Przeznaczenie prognozowanej nadwyżki budżetowej, w tym na:</b>	0,00	3 867 843,00	7 850 547,00	5 717 612,00	9 992 942,00	9 803 067,00	8 768 531,00	7 882 019,00
10.1	Spłaty kredytów, pożyczek i wykup papierów wartościowych	0,00	3 867 843,00	7 850 547,00	5 717 612,00	9 992 942,00	9 803 067,00	8 768 531,00	7 882 019,00
11	<b>Informacje uzupełniające o wybranych rodzajach wydatków budżetowych</b>	x	x	x	x	x	x	x	x
11.1	Wydatki budżetowe na wynagrodzenia i składki od nich naliczane	49 410 864,72	44 693 112,60	44 827 191,94	44 961 673,51	45 096 558,53	45 231 848,21	45 367 543,75	45 503 646,38
11.2	Wydatki związane z funkcjonowaniem organów jednostki samorządu terytorialnego	8 874 719,61	7 906 130,37	7 929 848,76	7 953 638,30	7 977 499,22	8 001 431,72	8 025 436,01	8 049 512,32
11.3	Wydatki objęte limitem, o którym mowa w art. 226 ust. 3 pkt 4 ustawy	64 493 884,09	41 532 801,80	1 564 984,26	44 588,30	0,00	0,00	0,00	0,00
11.3.1	bieżące	7 023 628,71	1 648 810,31	1 372 962,79	44 588,30	0,00	0,00	0,00	0,00
11.3.2	majątkowe	57 470 255,38	39 883 991,49	192 021,47	0,00	0,00	0,00	0,00	0,00
11.4	Wydatki inwestycyjne kontynuowane	62 393 014,49	0,00	0,00	0,00	0,00	0,00	0,00	0,00
11.5	Nowe wydatki inwestycyjne	0,00	0,00	0,00	0,00	0,00	0,00	0,00	0,00
11.6	Wydatki majątkowe w formie dotacji	3 140 004,95	300 000,00	0,00	0,00	0,00	0,00	0,00	0,00
12	<b>Finansowanie programów, projektów lub zadań realizowanych z udziałem środków, o których mowa w art. 5 ust. 1 pkt 2 i 3 ustawy</b>	x	x	x	x	x	x	x	x
12.1	Dochody bieżące na programy, projekty lub zadania finansowane z udziałem środków, o których mowa w art. 5 ust. 1 pkt 2 i 3 ustawy	4 638 063,74	0,00	0,00	0,00	0,00	0,00	0,00	0,00
12.1.1	- w tym środki określone w art. 5 ust. 1 pkt 2 ustawy	4 393 875,04	0,00	0,00	0,00	0,00	0,00	0,00	0,00
12.1.1.1	- w tym środki określone w art. 5 ust. 1 pkt 2 ustawy wynikające wyłącznie z zawartych umów na realizację programu, projektu lub zadania	4 393 875,04	0,00	0,00	0,00	0,00	0,00	0,00	0,00
12.2	Dochody majątkowe na programy, projekty lub zadania finansowane z udziałem środków, o których mowa w art. 5 ust. 1 pkt 2 i 3 ustawy	14 907 655,29	10 178 818,94	2 012 206,04	0,00	0,00	0,00	0,00	0,00
12.2.1	- w tym środki określone w art. 5 ust. 1 pkt 2 ustawy	14 907 655,29	10 178 818,94	2 012 206,04	0,00	0,00	0,00	0,00	0,00
12.2.1.1	- w tym środki określone w art. 5 ust. 1 pkt 2 ustawy wynikające wyłącznie z zawartych umów na realizację programu, projektu lub zadania	14 907 655,29	10 178 818,94	2 012 206,04	0,00	0,00	0,00	0,00	0,00
12.3	Wydatki bieżące na programy, projekty lub zadania finansowane z udziałem środków, o których mowa w art. 5 ust. 1 pkt 2 i 3 ustawy	7 130 179,84	1 648 810,31	1 372 962,79	0,00	0,00	0,00	0,00	0,00
12.3.1	- w tym finansowane środkami określonymi w art. 5 ust. 1 pkt 2 ustawy	6 275 864,70	0,00	0,00	0,00	0,00	0,00	0,00	0,00
12.3.2	Wydatki bieżące na realizację programu, projektu lub zadania wynikające wyłącznie z zawartych umów z podmiotem dysponującym środkami, o których mowa w art. 5 ust. 1 pkt 2 ustawy	7 130 179,84	0,00	0,00	0,00	0,00	0,00	0,00	0,00
12.4	Wydatki majątkowe na programy, projekty lub zadania finansowane z udziałem środków, o których mowa w art. 5 ust. 1 pkt 2 i 3 ustawy	39 096 839,56	28 675 07,92	192 021,47	0,00	0,00	0,00	0,00	0,00
12.4.1	- w tym finansowane środkami określonymi w art. 5 ust. 1 pkt 2 ustawy	16 970 016,93	0,00	0,00	0,00	0,00	0,00	0,00	0,00
12.4.2	Wydatki majątkowe na realizację programu, projektu lub zadania wynikające wyłącznie z zawartych umów z podmiotem dysponującym środkami, o których mowa w art. 5 ust. 1 pkt 2 ustawy	39 096 839,56	0,00	0,00	0,00	0,00	0,00	0,00	0,00

Lp.	Wyszczególnienie	2018	2019	2020	2021	2022	2023	2024	2025
12.5	Wydatki na wkład krajowy w związku z umową na realizację programu, projektu lub zadania finansowanego z udziałem środków, o których mowa w art. 5 ust. 1 pkt 2 ustawy bez względu na stopień finansowania tymi środkami	22 981 137,77	0,00	0,00	0,00	0,00	0,00	0,00	0,00
12.5.1	w tym w związku z już zawartą umową na realizację programu, projektu lub zadania	22 981 137,77	0,00	0,00	0,00	0,00	0,00	0,00	0,00
12.6	Wydatki na wkład krajowy z zawartą po dniu 1 stycznia 2013 r. umową na realizację programu, projektu lub zadania finansowanego w co najmniej 60% środkami, o których mowa w art. 5 ust. 1 pkt 2 ustawy	0,00	0,00	0,00	0,00	0,00	0,00	0,00	0,00
12.6.1	w tym w związku z już zawartą umową na realizację programu, projektu lub zadania	0,00	0,00	0,00	0,00	0,00	0,00	0,00	0,00
12.7	Przychody z tytułu kredytów, pożyczek, emisji papierów wartościowych powstające w związku z umową na realizację programu, projektu lub zadania finansowanego z udziałem środków, o których mowa w art. 5 ust. 1 pkt 2 ustawy bez względu na stopień finansowania tymi środkami	0,00	0,00	0,00	0,00	0,00	0,00	0,00	0,00
12.7.1	w tym w związku z już zawartą umową na realizację programu, projektu lub zadania	0,00	0,00	0,00	0,00	0,00	0,00	0,00	0,00
12.8	Przychody z tytułu kredytów, pożyczek, emisji papierów wartościowych powstające w związku z zawartą po dniu 1 stycznia 2013 r. umową na realizację programu, projektu lub zadania finansowanego w co najmniej 60% środkami, o których mowa w art. 5 ust. 1 pkt 2 ustawy	0,00	0,00	0,00	0,00	0,00	0,00	0,00	0,00
12.8.1	w tym w związku z już zawartą umową na realizację programu, projektu lub zadania	0,00	0,00	0,00	0,00	0,00	0,00	0,00	0,00
<b>13</b>	<b>Kwoty dotyczące przejęcia i spłaty zobowiązań po samodzielnich publicznych zakładach opieki zdrowotnej oraz pokrycia ujemnego wyniku</b>	<b>x</b>	<b>x</b>	<b>x</b>	<b>x</b>	<b>x</b>	<b>x</b>	<b>x</b>	<b>x</b>
13.1	Kwota zobowiązań wynikających z przejęcia przez jednostkę samorządu terytorialnego zobowiązań po likwidowanych i przekształconych samodzielnych zakładach opieki zdrowotnej	0,00	0,00	0,00	0,00	0,00	0,00	0,00	0,00
13.2	Dochoły budżetowe z tytułu dotacji celowej z budżetu państwa, o której mowa w art. 196 ustawy z dnia 15 kwietnia 2011 r. o działalności leczniczej (Dz. U. Nr 112, poz. 654, z późn. zm.)	0,00	0,00	0,00	0,00	0,00	0,00	0,00	0,00
13.3	Wysokość zobowiązań podlegających umorzeniu, o którym mowa w art. 190 ustawy o działalności leczniczej	0,00	0,00	0,00	0,00	0,00	0,00	0,00	0,00
13.4	Wydatki na spłatę przejętych zobowiązań samodzielnego publicznego zakładu opieki zdrowotnej przekształconego na zasadach określonych w przepisach o działalności leczniczej	0,00	0,00	0,00	0,00	0,00	0,00	0,00	0,00
13.5	Wydatki na spłatę przejętych zobowiązań samodzielnego publicznego zakładu opieki zdrowotnej likwidowanego na zasadach określonych w przepisach o działalności leczniczej	0,00	0,00	0,00	0,00	0,00	0,00	0,00	0,00
13.6	Wydatki na spłatę zobowiązań samodzielnego publicznego zakładu opieki zdrowotnej przejętych do końca 2011 r. na podstawie przepisów o zakładach opieki zdrowotnej	0,00	0,00	0,00	0,00	0,00	0,00	0,00	0,00
13.7	Wydatki otrzymane na pokrycie ujemnego wyniku finansowego samodzielnego publicznego zakładu opieki zdrowotnej	0,00	0,00	0,00	0,00	0,00	0,00	0,00	0,00
<b>14</b>	<b>Dane uzupełniające o dług i jego spłacie</b>	<b>x</b>	<b>x</b>	<b>x</b>	<b>x</b>	<b>x</b>	<b>x</b>	<b>x</b>	<b>x</b>
14.1	Spłaty rat kapitałowych oraz wykup papierów wartościowych, o których mowa w pkt. 5.1., wynikające wyłącznie z tytułu zobowiązań już zaciągniętych	0,00	0,00	0,00	0,00	0,00	0,00	0,00	0,00
14.2	Kwota długu, którego planowana spłata dokona się z wydatków budżetu	0,00	0,00	0,00	0,00	0,00	0,00	0,00	0,00
14.3	Wydatki zmniejszające dług, w tym	0,00	0,00	0,00	0,00	0,00	0,00	0,00	0,00
14.3.1	spłata zobowiązań wymagalnych z lat poprzednich, innych niż w pkt 14.3.3	0,00	0,00	0,00	0,00	0,00	0,00	0,00	0,00
14.3.2	związane z umowami zaliczonymi do tytułów dłużnych wliczanych do państwowego długu publicznego	0,00	0,00	0,00	0,00	0,00	0,00	0,00	0,00
14.3.3	wypłaty z tytułu wymagalnych porceżeń i gwarancji	0,00	0,00	0,00	0,00	0,00	0,00	0,00	0,00
14.4	Wynik operacji niekasowych wpływających na kwotę długu ( m.in. umorzenia, różnice kursowe)	0,00	0,00	0,00	0,00	0,00	0,00	0,00	0,00
<b>15</b>	<b>Dane dotyczące emitowanych obligacji przychodowych</b>	<b>x</b>	<b>x</b>	<b>x</b>	<b>x</b>	<b>x</b>	<b>x</b>	<b>x</b>	<b>x</b>



**Wieloletnia Prognoza Finansowa Gminy Kartuzy  
na lata 2018 - 2028**

<b>Wyszczególnienie</b>		<b>2026</b>	<b>2027</b>
<b>I</b>	<b>Dochody ogółem</b>	<b>150 038 048,16</b>	<b>150 222 155,42</b>
1.1	Dochody bieżące	149 497 416,16	149 774 509,73
1.1.1	dochoy z tytułu udziału we wpływach z podatku dochodowego od osób fizycznych	21 352 092,78	21 507 902,06
1.1.2	dochoy z tytułu udziału we wpływach z podatku dochodowego od osób prawnych	566 724,54	568 424,72
1.1.3	podatki i opłaty	21 107 613,30	21 170 936,14
1.1.3.1	z podatku od nieruchomości	11 500 000,00	11 500 000,00
1.1.4	z subwencji ogólnej	50 189 990,07	50 195 365,00
1.1.5	z tytułu dotacji i środków przeznaczonych na cele bieżące	49 375 982,42	49 476 734,38
1.2	Dochoy majątkowe, w tym	540 632,00	447 645,69
1.2.1	ze sprzedaży majątku	540 632,00	447 645,69
1.2.2	z tytułu dotacji oraz środków przeznaczonych na inwestycje	0,00	0,00
<b>2</b>	<b>Wydatki ogółem</b>	<b>142 156 029,16</b>	<b>142 486 267,42</b>
2.1	Wydatki bieżące, w tym:	134 020 167,32	134 249 641,60
2.1.1	z tytułu poręczeń i gwarancji	0,00	0,00
2.1.1.1	w tym: gwarancje i poręczenia podlegające wyłączeniu z limitu spłaty zobowiązań, o którym mowa w art. 243 ustawy	0,00	0,00
2.1.2	na spłatę przejętych zobowiązań samodzielnego publicznego zakładu opieki zdrowotnej przekształconego na zasadach określonych w przepisach o działalności leczniczej, w wysokości w jakiej nie podlegają sfinansowaniu dotacja z budżetu państwa	0,00	0,00
2.1.3	wydatki na obsługę długu, w tym:	293 711,00	101 813,00
2.1.3.1	odsetki i dyskonto określone w art. 243 ust. 1 ustawy, w tym:	293 711,00	101 813,00
2.1.3.1.1	odsetki i dyskonto podlegające wyłączeniu z limitu spłaty zobowiązań, o którym mowa w art. 243 ustawy, w terminie nie dłuższym niż 90 dni po zakończeniu programu, projektu lub zadania i otrzymaniu refundacji z tych środków (bez odsetek i dyskonta od zobowiązań na wkład krajowy)	0,00	0,00
2.1.3.1.2	odsetki i dyskonto podlegające wyłączeniu z limitu spłaty zobowiązań, o którym mowa w art. 243 ustawy, z tytułu zobowiązań zaciągniętych na wkład krajowy	0,00	0,00
2.2	Wydatki majątkowe	8 135 861,84	8 236 625,82
<b>3</b>	<b>Wynik budżetu</b>	<b>7 882 019,00</b>	<b>7 735 888,00</b>
<b>4</b>	<b>Przychody budżetu</b>	<b>0,00</b>	<b>0,00</b>
4.1	Nudwyżka budżetowa z lat ubiegłych	0,00	0,00
4.1.1	w tym na pokrycie deficytu budżetu	0,00	0,00
4.2	Wolne środki, o których mowa w art. 217 ust.2 pkt 6 ustawy	0,00	0,00
4.2.1	w tym na pokrycie deficytu budżetu	0,00	0,00
4.3	Kredyty, pożyczki, emisja papierów wartościowych	0,00	0,00
4.3.1	w tym na pokrycie deficytu budżetu	0,00	0,00
4.4	Inne przychody niezwiązane z zaciągnięciem długu	0,00	0,00
4.4.1	w tym na pokrycie deficytu budżetu	0,00	0,00
<b>5</b>	<b>Rozchody budżetu</b>	<b>7 882 019,00</b>	<b>7 735 888,00</b>
5.1	Spłaty rat kapitałowych kredytów i pożyczek oraz wykup papierów wartościowych	7 882 019,00	7 735 888,00
5.1.1	w tym łączna kwota przypadających na dany rok kwot ustawowych wyłączeń z limitu spłaty zobowiązań, o którym mowa w art. 243 ustawy, z tego:	0,00	0,00
5.1.1.1	kwota przypadających na dany rok kwot ustawowych wyłączeń określonych w art. 243 ust. 3 ustawy	0,00	0,00
5.1.1.2	kwota przypadających na dany rok kwot ustawowych wyłączeń określonych w art. 243 ust. 3a ustawy	0,00	0,00
5.1.1.3	kwota przypadających na dany rok kwot ustawowych wyłączeń innych niż określone w art. 243 ustawy	0,00	0,00
5.2	Inne rozchody niezwiązane ze spłatą długu	0,00	0,00
<b>6</b>	<b>Kwota długu</b>	<b>12 735 888,00</b>	<b>5 000 000,00</b>
7	Kwota zobowiązań wynikających z przejęcia przez jednostkę samorządu terytorialnego zobowiązań po likwidowanych i przekształconych jednostkach zaliczanych do sektora finansów publicznych	0,00	0,00
8	Relacja zrównoważenia wydatków bieżących, o której mowa w art. 242 ustawy	x	x
8.1	Różnica między dochodami bieżącymi a wydatkami bieżącymi	15 477 248,84	15 524 868,13



Lp.	Wyszczególnienie	2026	2027
8.2	Różnica między dochodami bieżącymi, skorygowanymi o środki a wydatkami bieżącymi, pomniejszonymi o wydatki	15 477 248,84	15 524 868,13
9	<b>Wskaźnik spłaty zobowiązań</b>	x	x
9.1	Wskaźnik planowanej łącznej kwoty spłaty zobowiązań, o której mowa w art. 243 ust. 1 ustawy do dochodów, bez uwzględnienia zobowiązań związku współtworzonego przez jednostkę samorządu terytorialnego i bez uwzględnienia ustawowych wyłączeń przypadających na dany rok.	5,45%	5,22%
9.2	Wskaźnik planowanej łącznej kwoty spłaty zobowiązań, o której mowa w art. 243 ust. 1 ustawy do dochodów, bez uwzględnienia zobowiązań związku współtworzonego przez jednostkę samorządu terytorialnego, po uwzględnieniu ustawowych wyłączeń przypadających na dany rok.	5,45%	5,22%
9.3	Kwota zobowiązań związku współtworzonego przez jednostkę samorządu terytorialnego przypadających do spłaty w danym roku budżetowym, podlegająca doliczeniu zgodnie z art. 244 ustawy	0,00	0,00
9.4	Wskaźnik planowanej łącznej kwoty spłaty zobowiązań, o której mowa w art. 243 ust. 1 ustawy do dochodów, po uwzględnieniu zobowiązań związku współtworzonego przez jednostkę samorządu terytorialnego oraz po uwzględnieniu ustawowych wyłączeń przypadających na dany rok	5,45%	5,22%
9.5	Wskaźnik dochodów bieżących powiększonych o dochody ze sprzedaży majątku oraz pomniejszonych o wydatki bieżące, do dochodów budżetu, ustalony dla danego roku (wskaźnik jednoroczny)	10,68%	10,63%
9.6	Dopuszczalny wskaźnik spłaty zobowiązań określony w art. 243 ustawy, po uwzględnieniu ustawowych wyłączeń, obliczony w oparciu o plan 3 kwartału roku poprzedzającego pierwszy rok prognozy (wskaźnik ustalony w oparciu o średnią arytmetyczną z 3 poprzednich lat)	10,86%	10,65%
9.6.1	Dopuszczalny wskaźnik spłaty zobowiązań określony w art. 243 ustawy, po uwzględnieniu ustawowych wyłączeń, obliczony w oparciu o wykonanie roku poprzedzającego pierwszy rok prognozy (wskaźnik ustalony w oparciu o średnią arytmetyczną z 3 poprzednich lat)	10,86%	10,65%
9.7	Informacja o spełnieniu wskaźnika spłaty zobowiązań określonego w art. 243 ustawy, po uwzględnieniu zobowiązań związku współtworzonego przez jednostkę samorządu terytorialnego oraz po uwzględnieniu ustawowych wyłączeń, obliczonego w oparciu o plan 3 kwartałów roku poprzedzającego rok budżetowy	Spełniona	Spełniona
9.7.1	Informacja o spełnieniu wskaźnika spłaty zobowiązań określonego w art. 243 ustawy, po uwzględnieniu zobowiązań związku współtworzonego przez jednostkę samorządu terytorialnego oraz po uwzględnieniu ustawowych wyłączeń, obliczonego w oparciu o wykonanie roku poprzedzającego rok budżetowy	Spełniona	Spełniona
10	<b>Przeznaczenie prognozowanej nadwyżki budżetowej, w tym na:</b>	<b>7 882 019,00</b>	<b>7 735 888,00</b>
10.1	Spłaty kredytów, pożyczek i wykup papierów wartościowych	7 882 019,00	7 735 888,00
11	<b>Informacje uzupełniające o wybranych rodzajach wydatków budżetowych</b>	x	x
11.1	Wydatki bieżące na wynagrodzenia i składki od nich naliczane	45 640 157,32	45 777 077,80
11.2	Wydatki związane z funkcjonowaniem organów jednostki samorządu terytorialnego	8 073 660,86	8 097 881,84
11.3	Wydatki objęte limitem, o którym mowa w art. 226 ust. 3 pkt 4 ustawy	0,00	0,00
11.3.1	bieżące	0,00	0,00
11.3.2	majątkowe	0,00	0,00
11.4	Wydatki inwestycyjne kontynuowane	0,00	0,00
11.5	Nowe wydatki inwestycyjne	0,00	0,00
11.6	Wydatki majątkowe w formie dotacji	0,00	0,00
12	<b>Finansowanie programów, projektów lub zadań realizowanych z udziałem środków, o których mowa w art. 5 ust. 1 pkt 2 i 3 ustawy</b>	x	x
12.1	Dochoły bieżące na programy, projekty lub zadania finansowane z udziałem środków, o których mowa w art. 5 ust. 1 pkt 2 i 3 ustawy	0,00	0,00
12.1.1	- w tym środki określone w art. 5 ust. 1 pkt 2 ustawy	0,00	0,00
12.1.1.1	- w tym środki określone w art. 5 ust. 1 pkt 2 ustawy wynikające wyłącznie z zawartych umów na realizację programu, projektu lub zadania	0,00	0,00
12.2	Dochoły majątkowe na programy, projekty lub zadania finansowane z udziałem środków, o których mowa w art. 5 ust. 1 pkt 2 i 3 ustawy	0,00	0,00
12.2.1	- w tym środki określone w art. 5 ust. 1 pkt 2 ustawy	0,00	0,00
12.2.1.1	- w tym środki określone w art. 5 ust. 1 pkt 2 ustawy wynikające wyłącznie z zawartych umów na realizację programu, projektu lub zadania	0,00	0,00
12.3	Wydatki bieżące na programy, projekty lub zadania finansowane z udziałem środków, o których mowa w art. 5 ust. 1 pkt 2 i 3 ustawy	0,00	0,00
12.3.1	- w tym finansowane środkami określonymi w art. 5 ust. 1 pkt 2 ustawy	0,00	0,00
12.3.2	Wydatki bieżące na realizację programu, projektu lub zadania wynikające wyłącznie z zawartych umów z podmiotem dysponującym środkami, o których mowa w art. 5 ust. 1 pkt 2 ustawy	0,00	0,00
12.4	Wydatki majątkowe na programy, projekty lub zadania finansowane z udziałem środków, o których mowa w art. 5 ust. 1 pkt 2 i 3 ustawy	0,00	0,00
12.4.1	- w tym finansowane środkami określonymi w art. 5 ust. 1 pkt 2 ustawy	0,00	0,00
12.4.2	Wydatki majątkowe na realizację programu, projektu lub zadania wynikające wyłącznie z zawartych umów z podmiotem dysponującym środkami, o których mowa w art. 5 ust. 1 pkt 2 ustawy	0,00	0,00

Lp.	Wyszczególnienie	2026	2027
12.5	Wydatki na wkład krajowy w związku z umową na realizację programu, projektu lub zadania finansowanego z udziałem środków, o których mowa w art. 5 ust. 1 pkt 2 ustawy bez względu na stopień finansowania tymi środkami	0,00	0,00
12.5.1	w tym w związku z już zawartą umową na realizację programu, projektu lub zadania	0,00	0,00
12.6	Wydatki na wkład krajowy w związku z zawartą po dniu 1 stycznia 2013 r. umową na realizację programu, projektu lub zadania finansowanego w co najmniej 60% środkami, o których mowa w art. 5 ust. 1 pkt 2 ustawy	0,00	0,00
12.6.1	w tym w związku z już zawartą umową na realizację programu, projektu lub zadania	0,00	0,00
12.7	Przychody z tytułu kredytów, pożyczek, emisji papierów wartościowych powstające w związku z umową na realizację programu, projektu lub zadania finansowanego z udziałem środków, o których mowa w art. 5 ust. 1 pkt 2 ustawy bez względu na stopień finansowania tymi środkami	0,00	0,00
12.7.1	w tym w związku z już zawartą umową na realizację programu, projektu lub zadania	0,00	0,00
12.8	Przychody z tytułu kredytów, pożyczek, emisji papierów wartościowych powstające w związku z zawartą po dniu 1 stycznia 2013 r. umową na realizację programu, projektu lub zadania finansowanego w co najmniej 60% środkami, o których mowa w art. 5 ust. 1 pkt 2 ustawy	0,00	0,00
12.8.1	w tym w związku z już zawartą umową na realizację programu, projektu lub zadania	0,00	0,00
<b>13</b>	<b>Kwoty dotyczące przejęcia i spłaty zobowiązań po samodzielnych publicznych zakładach opieki zdrowotnej oraz pokrycia ujemnego wyniku</b>	<b>x</b>	<b>x</b>
13.1	Kwota zobowiązań wynikających z przejęcia przez jednostkę samorządu terytorialnego zobowiązań po likwidowanych i przekształconych samodzielnych zakładach opieki zdrowotnej	0,00	0,00
13.2	Dochody budżetowe z tytułu donacji celowej z budżetu państwa, o której mowa w art. 196 ustawy z dnia 15 kwietnia 2011 r. o działalności leczniczej (Dz.U. Nr 112, poz. 654, z późn. zm.)	0,00	0,00
13.3	Wysokość zobowiązań podlegających umorzeniu, o którym mowa w art. 190 ustawy o działalności leczniczej	0,00	0,00
13.4	Wydatki na spłatę przejętych zobowiązań samodzielnego publicznego zakładu opieki zdrowotnej przekształconego na zasadach określonych w przepisach o działalności leczniczej	0,00	0,00
13.5	Wydatki na spłatę przejętych zobowiązań samodzielnego publicznego zakładu opieki zdrowotnej likwidowanego na zasadach określonych w przepisach o działalności leczniczej	0,00	0,00
13.6	Wydatki na spłatę zobowiązań samodzielnego publicznego zakładu opieki zdrowotnej przejętych do końca 2011 r. na podstawie przepisów o zakładach opieki zdrowotnej	0,00	0,00
13.7	Wydatki niezajęte na pokrycie ujemnego wyniku finansowego samodzielnego publicznego zakładu opieki zdrowotnej	0,00	0,00
<b>14</b>	<b>Dane uzupełniające o długu i jego spłacie</b>	<b>x</b>	<b>x</b>
14.1	Spłaty rat kapitałowych oraz wykup papierów wartościowych, o których mowa w pkt. 5.1., wynikające wyłącznie z tytułu zobowiązań już zaciągniętych	0,00	0,00
14.2	Kwota długu, którego planowana spłata dokona się z wydatków budżetu	0,00	0,00
14.3	Wydatki zmniejszające dług, w tym	0,00	0,00
14.3.1	spłata zobowiązań wymagalnych z lat poprzednich, innych niż w pkt 14.3.3	0,00	0,00
14.3.2	związane z umowami zaliczonymi do tytułów dłużnych wliczanych do państwowego długu publicznego	0,00	0,00
14.3.3	wypłaty z tytułu wymagalnych poręczeń i gwarancji	0,00	0,00
14.4	Wynik operacji niekasowych wpływających na kwotę długu ( m.in. umorzenia, różnice kursowe)	0,00	0,00
<b>15</b>	<b>Dane dotyczące emitowanych obligacji przychodowych</b>	<b>x</b>	<b>x</b>

# Wykaz przedsięwzięć do WPF

Kartusz nr 2  
do uchwały nr III/.../2018  
Rady Miejskiej w Kartuszu  
z dnia 12.12.2018r.

kwoty w zł

L.p.	Nazwa i cel	Jednostka odpowiedzialna lub koordynująca	Okres realizacji		Łączne nakłady finansowe	Limit 2018	Limit 2019	Limit 2020	Limit 2021	Limit zobowiązań
			Od	Do						
1	Wydatki na przedsięwzięcia-ogółem (1.1+1.2+1.3)				137 859 210,04	41 532 801,80	1 564 984,26	44 588,30	107 658 041,26	
1.a	- wydatki bieżące				24 614 424,36	1 648 810,31	1 372 962,79	44 588,30	10 111 772,92	
1.b	- wydatki majątkowe				113 244 785,68	39 883 991,49	192 021,47	0,00	97 546 268,34	
1.1	Wydatki na programy, projekty lub zadania związane z programami realizowanymi z udziałem środków, o których mowa w art.5 ust.1 pkt 2 i 3 ustawy z dnia 27 sierpnia 2009r. o finansach publicznych (Dz.U Nr 157, poz.1240 z późn.zm.), z tego:				101 272 187,79	30 212 457,38	1 556 478,12	0,00	77 825 275,89	
1.1.1	- wydatki bieżące				24 397 853,18	1 537 249,46	1 364 456,65	0,00	9 895 541,74	
1.1.1.1	" Szukam... Znajduję... Pracuję... "	Gminny Ośrodek Pomocy Społecznej	2016	2018	4 370 291,85	0,00	0,00	0,00	1 335 086,93	
1.1.1.3	Szkola nowych możliwości - rozwój kompetencji kluczowych niezbędnych na rynku pracy uczniów i nauczycieli gminy Kartuzy -	KARTUZY	2016	2018	7 135 152,75	2 635 981,00	0,00	0,00	2 635 981,00	
1.1.1.4	Utworzenie dodatkowych miejsc przedszkolnych w Ośrodkach Wychowania Przedszkolnego na terenie gminy Kartuzy -	Urząd Miejski w Kartuzach	2016	2018	8 209 753,37	1 399 229,25	0,00	0,00	1 399 229,25	
1.1.1.5	Centrum Usług Społecznych -	Gminny Ośrodek Pomocy Społecznej	2018	2020	561 823,08	128 923,08	216 450,00	0,00	561 823,08	
1.1.1.6	Klub Integracji Społecznej -	Gminny Ośrodek Pomocy Społecznej	2018	2020	2 057 533,55	751 657,05	652 938,25	0,00	2 057 533,55	
1.1.1.7	Aktywizacja społeczno-zawodowa mieszkańców Powiatu Kartuskiego dotkniętych i zagrożonych ubóstwem i wykluczeniem społecznym -	Gminny Ośrodek Pomocy Społecznej	2017	2018	649 850,40	495 439,75	0,00	0,00	495 439,75	
1.1.1.8	Kompleksowa Rewitalizacja Centrum Kartuz -	Urząd Miejski w Kartuzach	2017	2020	135 595,00	135 595,00	0,00	0,00	135 595,00	
1.1.1.9	Budowa targowiska przeznaczzonego na cele promocji lokalnych produktów przy ul.Szkolnej w Kartuzach -	Urząd Miejski w Kartuzach	2018	2019	4 273,00	4 273,00	0,00	0,00	4 273,00	
1.1.1.10	Kompleksowe uporządkowanie gospodarki ściekowej na terenie aglomeracji Chmielno poprzez rozbudowę sieci kanalizacji sanitarnej oraz modernizację oczyszczalni ścieków -	Urząd Miejski w Kartuzach	2018	2019	13 020,00	0,00	13 020,00	0,00	13 020,00	
1.1.1.11	Budowa węzła integracyjnego Kartuzy wraz z trasami dojazdowymi	KARTUZY	2017	2018	7 000,00	7 000,00	0,00	0,00	7 000,00	
1.1.1.12	Zagospodarowanie wód deszczowych w mieście Kartuzy, w celu poprawy retencyjności zlewni i ochrony przed zmianami klimatu -	Urząd Miejski w Kartuzach	2017	2019	7 995,00	7 995,00	0,00	0,00	7 995,00	
1.1.1.13	Budowa małej infrastruktury turystycznej nad kartuskimi jeziorami -	Urząd Miejski w Kartuzach	2018	2019	4 994,60	4 994,60	0,00	0,00	4 994,60	
1.1.1.14	Budowa systemu selektywnego zbierania odpadów komunalnych na terenie Gminy Kartuzy -	Urząd Miejski w Kartuzach	2018	2019	134 902,40	0,00	134 902,40	0,00	134 902,40	
1.1.1.15	Szukam ... Znajduję ... Pracuję ... - II -	Gminny Ośrodek Pomocy Społecznej	2018	2020	1 105 668,18	68 878,16	519 938,81	0,00	1 105 668,18	
1.1.2	- wydatki majątkowe				76 874 334,61	28 675 207,92	192 021,47	0,00	67 926 734,15	
1.1.2.1	Budowa węzła integracyjnego Kartuzy wraz z trasami dojazdowymi	KARTUZY	2017	2019	20 001 658,98	11 736 151,03	5 271 300,00	0,00	17 007 451,03	
1.1.2.2	Kompleksowa Rewitalizacja Centrum Kartuz -	Urząd Miejski w Kartuzach	2017	2020	23 091 310,54	9 750 317,67	8 162 621,47	0,00	18 104 960,61	

L.p.	Nazwa i cel	Jednostka odpowiedzialna lub koordynująca	Okres realizacji		Łączne nakłady finansowe	Limit 2018	Limit 2019	Limit 2020	Limit 2021	Limit zobowiązań
			Od	Do						
1.1.2.7	Zagospodarowanie wód deszczowych w mieście Kartuzy, w celu poprawy retencyjności ziwni i ochrony przed zmianami klimatu - Kartuzach	Urząd Miejski w Kartuzach	2017	2019	16 393 086,16	6 570 410,35	9 558 623,70	0,00	0,00	16 129 034,05
1.1.2.8	Przebudowa drogi gminnej łączącej drogę wojewódzką nr 211 z drogą powiatową nr 1907G - Kartuzach	Urząd Miejski w Kartuzach	2016	2018	4 100 000,00	4 089 909,79	0,00	0,00	0,00	4 089 909,79
1.1.2.9	Rozbudowa szkoły w Kiełpinie wraz z termomodernizacją - KARTUZY	KARTUZY	2015	2018	4 868 617,00	4 442 728,85	0,00	0,00	0,00	4 442 728,85
1.1.2.10	Termomodernizacja Ośrodka Geriatrycznego w Sianowie - Kartuzach	Urząd Miejski w Kartuzach	2017	2018	452 620,16	452 620,16	0,00	0,00	0,00	452 620,16
1.1.2.11	Budowa targowiska przeznaczanego na cele promocji lokalnych produktów przy ul. Szkolnej w Kartuzach - Kartuzach	Urząd Miejski w Kartuzach	2018	2019	580 964,51	575 388,83	0,00	0,00	0,00	575 388,83
1.1.2.12	Pomorskie Szlaki Kajakowe - Kartuzach	Urząd Miejski w Kartuzach	2016	2018	683 105,08	426 613,25	0,00	0,00	0,00	426 613,25
1.1.2.13	Budowa małej infrastruktury turystycznej nad kartuskimi jeziorami - Kartuzach	Urząd Miejski w Kartuzach	2018	2019	1 020 309,43	1 015 364,83	0,00	0,00	0,00	1 015 364,83
1.1.2.14	Kompleksowe uporządkowanie gospodarki ściekowej na terenie aglomeracji Chmielno poprzez rozbudowę sieci kanalizacji sanitarnej oraz modernizację oczyszczalni ścieków - Kartuzach	Urząd Miejski w Kartuzach	2018	2019	3 818 464,60	0,00	3 818 464,60	0,00	0,00	3 818 464,60
1.1.2.15	Budowa systemu selektywnego zbierania odpadów komunalnych na terenie Gminy Kartuzy - Kartuzach	Urząd Miejski w Kartuzach	2018	2019	1 864 198,15	0,00	1 864 198,15	0,00	0,00	1 864 198,15
1.2	Wydatki na programy, projekty lub zadania związane z umowami partnerstwa publiczno-prywatnego, z tego:				0,00	0,00	0,00	0,00	0,00	0,00
1.2.1	- wydatki bieżące				0,00	0,00	0,00	0,00	0,00	0,00
1.2.2	- wydatki majątkowe				0,00	0,00	0,00	0,00	0,00	0,00
1.3	Wydatki na programy, projekty lub zadania pozostałe (inne niż wymienione w pkt 1.1 i 1.2), z tego:				36 587 022,25	18 459 326,51	11 320 344,42	8 506,14	44 588,30	29 832 765,37
1.3.1	- wydatki bieżące				216 571,18	48 575,89	111 560,85	8 506,14	44 588,30	213 231,18
1.3.1.3	System Roweru Metropolitalnego - Kartuzach	Urząd Miejski w Kartuzach	2017	2021	215 011,18	47 015,89	111 560,85	8 506,14	44 588,30	211 671,18
1.3.1.4	OZE - dla Kaszub wykorzystanie energetyki rozproszonej na rzecz ograniczenia niskiej emisji w Gminie Sierakowice, Kartuzy i Sulęcyno - Kartuzach	Urząd Miejski w Kartuzach	2018	2019	1 560,00	1 560,00	0,00	0,00	0,00	1 560,00
1.3.2	- wydatki majątkowe				36 370 451,07	18 410 750,62	11 208 783,57	0,00	0,00	29 619 534,19
1.3.2.1	Budowa kanalizacji sanitarnej w Brodnicy Górnej - Kartuzach	Urząd Miejski w Kartuzach	2015	2019	4 451 449,33	1 000 000,00	3 000 000,00	0,00	0,00	4 000 000,00
1.3.2.3	Budowa kanalizacji sanitarnej w miejscowościach Dzierżążno, Mezowo, Kaliska, Kiełpino - Kartuzach	Urząd Miejski w Kartuzach	2014	2018	4 425 000,00	3 200 000,00	0,00	0,00	0,00	3 200 000,00
1.3.2.4	Budowa małej infrastruktury turystycznej nad kartuskimi jeziorami - Kartuzach	Urząd Miejski w Kartuzach	2016	2018	3 448 275,57	1 450 000,00	0,00	0,00	0,00	1 450 000,00
1.3.2.7	Budowa węzła integracyjnego Kartuzy wraz z trasami dojazdowymi - Kartuzach	Urząd Miejski w Kartuzach	2015	2018	1 015 669,89	304 455,74	0,00	0,00	0,00	304 455,74
1.3.2.8	Budowa wielofunkcyjnych boisk - Kartuzach	Urząd Miejski w Kartuzach	2017	2018	816 000,00	316 000,00	0,00	0,00	0,00	316 000,00
1.3.2.9	Kaszubska Trasa Rowerowa - Kartuzach	Urząd Miejski w Kartuzach	2013	2018	1 620 141,03	541 964,88	0,00	0,00	0,00	541 964,88
1.3.2.13	Budowa kompleksu lekkoatletycznego i przebudowa boiska piłkarskiego na Stadionie Miejskim w Kartuzach - Kartuzach	Urząd Miejski w Kartuzach	2016	2019	6 451 330,00	5 221 330,00	1 230 000,00	0,00	0,00	6 451 330,00
1.3.2.22	Modernizacja pływalni Neczek w Kartuzach - Kartuzach	Urząd Miejski w Kartuzach	2016	2018	118 886,00	40 000,00	0,00	0,00	0,00	40 000,00

L.p.	Nazwa i cel	Jednostka odpowiedzialna lub koordynująca	Okres realizacji		Łączne nakłady finansowe	Limit 2018	Limit 2019	Limit 2020	Limit 2021	Limit zobowiązań
			Od	Do						
1.3.2.26	Hala sportowa w Kartuzach - dokumentacja -	Urząd Miejski w Kartuzach	2017	2018	182 000,00	115 020,00	0,00	0,00	0,00	115 020,00
1.3.2.27	Sala sportowa w Brodnicy Górnej - dokumentacja -	Urząd Miejski w Kartuzach	2017	2018	178 000,00	139 980,00	0,00	0,00	0,00	139 980,00
1.3.2.28	Budowa skate-parku w Parku Solidarności -	KARTUZY	2017	2019	1 112 000,00	550 000,00	550 000,00	0,00	0,00	1 100 000,00
1.3.2.29	Przebudowa ul. Jeziornej i Drobiazzy w Mezowie -	Urząd Miejski w Kartuzach	2017	2018	466 957,84	210 000,00	0,00	0,00	0,00	210 000,00
1.3.2.30	Przebudowa ul. Topolowej w Borowie -	Urząd Miejski w Kartuzach	2017	2018	1 906 957,84	1 610 000,00	0,00	0,00	0,00	1 610 000,00
1.3.2.31	Przebudowa ul. M. Reja w Kartuzach -	Urząd Miejski w Kartuzach	2017	2018	532 000,00	520 000,00	0,00	0,00	0,00	520 000,00
1.3.2.32	Rozbudowa budynku OSP w Mirachowie -	Urząd Miejski w Kartuzach	2017	2018	898 000,00	882 000,00	0,00	0,00	0,00	882 000,00
1.3.2.33	Przebudowa parkingu przy ul. Majkowskiego w Kartuzach -	Urząd Miejski w Kartuzach	2017	2018	1 209 000,00	1 200 000,00	0,00	0,00	0,00	1 200 000,00
1.3.2.34	Zwiększenie udziałów w spółce Spec-Pec Sp. z o.o. -	Urząd Miejski w Kartuzach	2018	2019	2 000 000,00	1 000 000,00	1 000 000,00	0,00	0,00	2 000 000,00
1.3.2.35	Rozbudowa strażnicy OSP w Prokowie -	Urząd Miejski w Kartuzach	2018	2019	890 000,00	40 000,00	850 000,00	0,00	0,00	890 000,00
1.3.2.36	Adaptacja i modernizacja pomieszczeń dla dzieci w wieku przedszkolnym w Brodnicy Górnej -	Urząd Miejski w Kartuzach	2018	2019	1 162 000,00	0,00	1 162 000,00	0,00	0,00	1 162 000,00
1.3.2.37	Adaptacja placu zabaw na cele edukacji przedszkolnej w Brodnicy Górnej -	Urząd Miejski w Kartuzach	2018	2019	575 000,00	0,00	575 000,00	0,00	0,00	575 000,00
1.3.2.38	OZE - dla Kaszub wykorzystanie energetyki rozproszonej na rzecz ograniczenia niskiej emisji w Gminie Sierakowice, Kartuzy i Sulęcyno -	Urząd Miejski w Kartuzach	2018	2019	341 783,57	0,00	341 783,57	0,00	0,00	341 783,57
1.3.2.39	Budowa ul. Pogodnej w Grzybnie -	Urząd Miejski w Kartuzach	2018	2019	900 000,00	50 000,00	850 000,00	0,00	0,00	900 000,00
1.3.2.40	Modernizacja poddasza w SP w Prokowie -	Urząd Miejski w Kartuzach	2018	2019	670 000,00	20 000,00	650 000,00	0,00	0,00	670 000,00
1.3.2.41	Wykonanie dokumentacji projektowej budowy wielopoziomowego skrzyżowania dróg wojewódzkich nr 211 i 224 z liniami kolejowymi w Kartuzach -	Urząd Miejski w Kartuzach	2018	2019	1 000 000,00	0,00	1 000 000,00	0,00	0,00	1 000 000,00

## UZASADNIENIE

Aktualizuje się Wieloletnią Prognozę Finansową w związku ze zmianami dokonanyymi w budżecie na 2018 rok.

W załączniku dotyczącym przedsięwzięć wieloletnich wprowadza się następujące zmiany:

- w zadaniu "**Pomorskie Szlaki Kajakowe**" zwiększa się limity wydatków na 2018 rok o kwotę 13.000 zł, w związku z oznakowaniem szlaku.
- wprowadza się zadanie „Szukam ... Znajduję ... Pracuję ...II”. Zadanie realizowane w latach 2018 – 2020. Łączne limity wydatków wynosić będą 1.105.668,18 zł.

Sporz. M.Woelke

SKARBNIK KARTUZ

  
Alicja Szwaba